**РЕПУБЛИКА БЪЛГАРИЯ**
**Министерство на околната среда и водите**

Регионална инспекция по околната среда и водите – Варна

**Изх. №** 26-00-4102/А24
16. 03. 2023

**гр. Варна**.....**2023г.** **Вх. № 26-00-4102/А23/10.02.2023г.**

**ДО**
**Г-ЖА СЕВДАЛИНА КУМИТСКИ**
**ИЗП. ДИРЕКТОР НА «ДОБРОТИЧ УИНД» АД**
**ГР. СОФИЯ, РАЙОН «ЛОЗЕНЕЦ», БУЛ. «ДЖЕЙМС БАУЧЕР» № 51, ЕТ. 16**
**E-mail: sevda.yontcheva@cwp.global**

**КОПИЕ ДО КМЕТОВЕТЕ НА**
**ОБЩИНИ ВЕТРИНО И ВЪЛЧИ ДОЛ**
**СЕЛАТА:**
**- ДОБРОТИЧ, МИХАЛИЧ, КАЛОЯН, ИЗВОРНИК, ИСКЪР И ЕСЕНИЦА, ОБЩ. ВЪЛЧИ ДОЛ:**
**- СРЕДНО СЕЛО И МОМЧИЛОВО, ОБЩ. ВЕТРИНО**
И
**ГЛ. АРХ. НА ОБЩИНИ ВЕТРИНО И ВЪЛЧИ ДОЛ**

**Относно**: Уведомление за инвестиционно предложение (ИП)

**УВАЖАЕМА ГОСПОЖО КУМИТСКИ,**

Във връзка с внесените в РИОСВ-Варна, уведомление за ИП касаещо изграждане на Вятърен енергиен парк „Добротич уинд“ и съпътстващата ги инфраструктура, в землищата на селата Добротич, Михалич, Калоян, Изворник, Искър и Есеница, община Вълчи дол и селата Средно село и Момчилово, община Ветрино, област Варна, и въз основа на представените с него информация и документация Ви уведомявам, следното:

*I. По отношение изискванията на глава шеста от Закона за опазване на околната среда (ЗООС) за оценка на въздействието върху околната среда (ОВОС):*

Съгласно цитираната по-горе информация намерението Ви е за реализация на ИП свързано с „Изграждане на вятърен парк „Добротич уинд“ състоящ се от 58 бр. ветрогенератори, с обща инсталирана мощност до 464 MW, ведно с техническа инфраструктура – повишаващи подстанции и съоръжения за присъединяване и съхранение на електрическа енергия“ в ПИ с идентификатори: 21717.11.30, 21717.11.32, 21717.11.33, 21717.17.42, 21717.17.43, 21717.42.34, 21717.42.37, 21717.42.38, 21717.45.46, 21717.45.47, 21717.54.40, 21717.54.43, 21717.54.44, 21717.60.49, 21717.60.53, 21717.60.54, 21717.58.28, 21717.58.32, 21717.58.33, 21717.62.42, 21717.62.47, 21717.62.48, 21717.17.40, 21717.17.46, 21717.17.47, 21717.53.54, 21717.53.56, 21717.53.57, 21717.13.29, 21717.13.32, 21717.13.33, 21717.37.16, 21717.37.19, 21717.37.20, 21717.15.17, 21717.22.6, 21717.38.8 (землище с. Добротич, община Вълчи дол); 27629.13.23, 27629.15.15, 27629.21.33,

27629.40.24, 27629.34.53 (землище с. Есеница, общ. Вълчи дол); 32860.33.24, 32860.34.46, 32860.29.8, 32860.28.2, 32860.33.10, 32860.40.13, 32860.36.18, 32860.42.13, 32860.44.12, 32860.38.54, 32860.22.2 (землище с. Искър, община Вълчи дол); 32442.25.85, 32442.18.16, 32442.28.52, 32442.24.37, 32442.30.20, 32442.32.11 (землище с. Изворник, общ. Вълчи дол); 35506.4.72, 35506.2.14, 35506.9.9, 35506.6.45, 35506.15.35, 35506.19.5, 35506.18.44 (землище с. Калоян, общ. Вълчи дол); 48524.11.14, 48524.19.13, 48524.22.49, 48524.28.4, 48524.26.16, 48524.44.13 (землище с. Михалич, общ. Вълчи дол); 68480.14.5, 68480.3.14, 68480.18.145 (землище с. Средно село, общ. Ветрино); 49000.31.16, 49000.3.98, 49000.18.36, 49000.15.28, 49000.2.39 (землище с. Момчилово, общ. Ветрино), с възложител: «ДОБРОТИЧ УИНД» АД, гр. София.

Поземлените имоти предвидени за изграждане на подстанциите, са както следва: ПИ 21717.59.2 и 21717.59.3, местност „Татар Асан", с. Добротич (Подстанция „Юг"); ПИ 27629.44.35 и 27629.44.36, местност „Сулжа-водоемите", с. Есеница (Подстанция „Север"); ПИ 21717.22.11 и 21717.22.12, местност „Балабана", с. Добротич (Подстанция „Център"); ПИ 21717.59.34, 21717.59.33, 21717.59.32, 21717.59.31, 21717.59.65, 21717.59.64, 21717.59.29, 21717.59.15, 21717.59.14, 21717.59.13 и 21717.59.12, местност „Татар Асан", с. Добротич, общ. Вълчи дол (Подстанция „Добротич").

Настоящото ИП представлява изменение и разширение на инвестиционно предложение за: „Изграждане и експлоатация на вятърен енергиен парк в землището на с. Добротич, община Вълчи дол, обл. Варна, състоящ се от 34 бр. вятърни съоръжения с обща номинална мощност до 85 MW", одобрено/съгласувано от директора на РИОСВ-Варна, с Решение № ВА-3/2018г. по оценка на въздействието върху околната среда (ОВОС). Направеното изменение предвижда разширение, съгласно което ще бъдат изградени общо 58 бр. ветрогенератори, с обща инсталирана мощност до 464 MW, като се запазват само площадките на 12 бр. ветрогенератори от вече одобрените с по-горе цитираното Решение № ВА-3/2018г. по ОВОС, а останалите 22 бр. одобрени площадки за съоръжения ще отпаднат. Ще бъдат включени нови 46 бр. площадки за ветрогенератори, в обхвата на две общини на територията на област Варна - Ветрино и Вълчи дол.

От предвидените за реализация 58 бр. вятърни генератори, 8 бр. ще се реализират в община Ветрино и 50 бр. в община Вълчи дол. Към тях се предвижда и съпътстваща инфраструктура – кранови площадки, вътрешни пътища за достъп до кановите площадки, фундаменти на вятърните генератори, 4 бр. подстанции - три подстанции 33/110 kV и една подстанция 33/110/400 kV, съоръжения за съхранение на електрическа енергия, въздушни и подземни кабелни линии.

Предвижда се техническите параметри на ветрогенераторите да са следните: номинална мощност - до 8 MW; диаметър на ротора - до 175м; височина на кулата – до 180м; обща височина - до 270м; брой на витлата – три; площ на ротора - до 24 040 кв.м; площ на проекция на сервитута върху терена - до 24 040 кв.м.

Транспортният достъп до поземлените имоти, включени в обхвата на предвиденото инвестиционно предложение, ще се осъществява по полските пътища в района на имотите и от съществуващата пътна мрежа в района.

С настоящото ИП се предвижда и изграждане на пътна връзка до фундаментите на ветрогенераторите и монтаж (кранова) площадка с настилка от чакъл за достъпа до всеки ВГ, както и вътрешни пътища за достъп до кановите площадки.

Характерът на обекта, предмет на предвиденото изменение на инвестиционното предложение, не включва дейности, свързани с водоснабдяване и канализация на обекта предмет на ИП. За нуждите на строителството на съоръженията и съпътстващата ги инфраструктура ще бъдат поставени химически тоалетни за нуждите на работниците, които ще бъдат доставени и обслужвани от лицензирана фирма, с която възложителят ще сключи договор.

Достъпът на имотите до присъединителната инфраструктура ще бъде решен посредством подземна кабелна мрежа със средно напрежение (33 kV), свързваща

отделните ветрогенератори с бъдещите подстанции (33/110 kV) „Север", „Център" и „Юг". Предвижда се изграждането на въздушна кабелна линия 110 kV, която ще свързва подстанции „Север", „Център" и „Юг" с новата подстанция (33/110/400 kV) „Добротич 400 kV", която, от своя страна, ще се свърже чрез въздушна кабелна линия 400 kV със съществуващата инфраструктура на ЕСО ЕАД.

Дължината на трасетата съгласно идейния проект на кабелна линия 110 kV ще е с дължина приблизително 9 км, а дължината на трасето 400 kV също ще е около 9 км.

Прокарването на всички комуникации, обслужващи ветрогенераторите, ще се осъществи по най-кратките възможни траектории и съответно в обхвата на съществуващите полските пътища, където това е възможно.

Само по себе си изграждането на ветрогенератори обхваща цялостен проект за съвкупност от генератори и съпътстващи обекти към него - кранови площадки, пътища, въздушни и подземни кабелни линии, подстанции, и др.

На основание чл. 82, ал. 3 от ЗООС за осъществяване на инвестиционното предложение, когато трябва да се развият и други, свързани с основния предмет на оценка, спомагателни или поддържащи дейности, те също се включват в изискващата се оценка, независимо дали самостоятелно попадат в обхвата на Приложения № 1 или 2. Ако спомагателните или поддържащите дейности самостоятелно като инвестиционни предложения са предмет на ОВОС, всички оценки се съвместяват, като се провежда една обединена процедура.

Въз основа на по-гореизложеното и представената документация така заявеното ИП попада в обхвата на точка **3,** буква **„и"** от Приложение № 2 от ЗООС и на основание чл. 93, ал. 1, т. 1 и 2 от същия закон, подлежи на преценяване на необходимостта от извършване на оценка на въздействието върху околната среда (ОВОС).

От друга страна, съгласно разпоредбата на чл. 93, ал. 9, т. 1 от *Закона за опазване на околната среда* **по ваше искане,** желаете провеждане на задължителна оценка на въздействие върху околната среда без да се извършва преценка.

Съгласно представеното уведомление за ИП искате да бъде допуснато извършването само на ОВОС (в случите по чл. 91, ал. 2 от ЗООС, тъй като инвестиционното предложение е включено в Приложение № 2 към ЗООС, и за него се изисква и изготвянето на самостоятелен план или програма по чл. 85, ал. 1 и 2 от ЗООС).

Предвид горното на основание чл. 93, ал. 9, т. 1 от ЗООС, чл. 91, ал. 2 от същия закон и във връзка с чл. 93, ал. 9, т. 2 от *Закона за опазване на околната среда* съобразно установени налични обстоятелства по чл. 31, ал. 8 от ЗБР, за така заявеното инвестиционно предложение **следва да се извърши задължителна оценка на въздействие върху околната среда (ОВОС).**

Компетентен орган за вземане на решение по ОВОС е директорът на РИОСВ- Варна, съгласно чл. 94, ал. 2 от ЗООС.

**За процедурата по ОВОС възложителят на ИП е необходимо да предприеме следните действия**:

1. Да проведе консултации, съгласно чл. 95, ал. 3 от *Закона за опазване на околната среда* и чл. 9, ал. 1-5 от *Наредбата за ОВОС*, с: **обществеността**, **РИОСВ-Варна**, компетентния орган за процедурата по ОВОС; с **главните архитекти на общини Вълчи дол** и **Ветрино** – относно всички инвестиционни предложения, планове и проекти, разрешени, одобрени или в процедура на одобряване в планираните землища, с които се очаква кумулативен ефект, с **РЗИ-Варна** - по отношение съдържанието и обхвата на оценката на здравно-хигиенните аспекти на околната среда и риска за човешкото здраве; **Басейнова дирекция "Черноморски район" - Варна** или **БДДР**, с център Плевен – съобразно техните компетенции по *Закона за водите*; **НИНКН - Министерство на културата** или **регионална структура** за евентуално засягане на паметници на културно-историческото наследство, **Главна дирекция "Гражданска въздухоплавателна**

**администрация /ГВА/"**, **ГДПБЗН-Варна**, **ИБЕИ-БАН**, с други органи/ведомства/дружества - по преценка.

2. Да осигури, съгласно чл. 95, ал. 2 от ЗООС и чл. 10 от Наредбата за ОВОС, изработване на задание за обхват и съдържание на ОВОС, в което да се отразят резултатите от от извършените консултации.

3. Да съгласува изработеното задание с РИОСВ - Варна, като към него се приложат писмените доказателства за извършените консултации и справка за тях, с мотиви за приетите и неприетите бележки и препоръки, съгласно разпоредбата на чл. 10, ал. 5 от *Наредбата за ОВОС*.

Препоръчваме следната таблична форма за резултатите от извършените консултации:

| | Извършени консултации /община /кметство /контролен орган /ведомства/, и др. организации/ | Описание на изразени становища /препоръки /бележки, др. | Приети/ неприети | Мотиви |
|---|---|---|---|---|
| | | | | |

4. Да възложи изготвянето на доклад за ОВОС в съответствие със заданието, на колектив от експерти с ръководител, отговарящи на изискванията на чл. 83 на ЗООС.

*II. По отношение изискванията на глава шеста от ЗООС за екологична оценка*:

Подробните устройствени планове подадат в позицията на т. 9.1 от Приложение № 2 на *Наредбата за условията и реда за извършване на екологична оценка на планове и програми (Наредбата за ЕО; обн. ДВ. бр. 57/2004г., с изм. и доп)*.

Във връзка с това и разпоредбата на чл. 85, ал. 2 от ЗООС, с приложените към документацията разрешения за изработване на ПУП за развитие на настоящото ИП на основание чл. 2, ал. 2, т. 1 от *Наредбата за ЕО*, подлежат на преценяване необходимостта от ЕО.

Ако за осъществяване на инвестиционното намерение се налага най-напред да бъде изменен ОУП, то на основание чл. 2, ал. 2, т. 2 от *Наредбата за ЕО* изменението на ОУП също е предмет на преценяване на необходимостта от екологична оценка.

Съгласно изискванията на чл. 91, ал. 2 от ЗООС, когато за ИП, включено в Приложение № 1 или 2 на същия закон, се изисква и изготвянето на самостоятелен план или програма по чл. 85, ал. 1 и 2, компетентният орган по околна среда може по искане на възложителя или по своя преценка да допусне извършването само на една от оценките по глава шеста.

Съгласно представеното уведомление за ИП искате да бъде допуснато извършването само на ОВОС в случая по чл. 91, ал. 2 от ЗООС.

Във връзка с това и описаните по-горе правни и фактически основания, допускам да се извърши само оценката по ОВОС по реда на глава шеста на ЗООС.

Съгласно изготвения проект за инвестиционното предложение, същото е разположено върху територията на две общини - Вълчи дол и Ветрино, област Варна. По отношение на Общи устройствени планове за двете общини - само община Ветрино има действащ Общ устройствен план (ОУП), приет с Решение № 542/28.12.2018г. на Общински съвет - Ветрино. Според действащия ОУП, поземлените имоти, които попадат на територията на община Ветрино, са предвидени за предимно-производствени дейности, което не противоречи на ИП и е с съответствие с чл. 103 от ЗУТ.

Съгласно ОУП на Община Ветрино, приет с Решение № 542 по Протокол № 44 от 20.12.2018г. на Общински съвет на Община Ветрино, в сила от 19.01.2019г., 8 (осем) броя ветрогенератори от инвестиционното предложение, съобразно предвижданията му, попадат в устройствена зона *„предимно производствена"*, в която е допустимо

изграждането на съоръженията, предмет на инвестиционното намерение.

За имотите са стартирани процедури по *Закона за устройство на територията* (ЗУТ) по одобряване на подробни устройствени планове и към настоящия момент със Заповед № РД-23-7706-12 от 23.01.2023г., издадена от Областния управител на област Варна, е разрешено изработването на проект за Подробни устройствени планове - Планове за застрояване на имотите.

За община Вълчи дол няма действащ ОУП или друг устройствен план от по-високо ниво, което допуска на този етап да се направят предвиждания за територията и изработването на нови ПУП-ПЗ. За част от имотите, има одобрени и действащи ПУП-ПЗ.

С настоящата процедура се предвижда изготвянето и съгласуването на нови проекти за ПУП-ПЗ. Със Заповед № РД-23-7706-12/ 23.01.2023г., издадена от Областен управител на област Варна, Решение на ОбС на Община Вълчи дол от 19.01.2023г. и Протокол № 48 е допуснато изработването на Подробни устройствени планове - Планове за застрояване, за имотите, които са земеделски територии. Предвидените технически устройствени параметри, за ПУП-ПЗ за подстанциите са, както следва: Плътност на застрояване: 80%; Височина на застрояване: до 25м; Кинт: 2.5; Минимална озеленена площ: 20%. Параметрите за останалите поземлени имоти, предвидени за изграждане на ветрогенераторите, попадащи в обхвата на инвестиционното предложение, са в съответствие с устройствена зона Пп, и отреждане на имотите в „За производство на електроенергия от ВЕИ, ветрогенератори", както следва: Плътност на застрояване: 80%; Височина на застрояване: до 270м; Кинт: 2.5; Минимална озеленена площ: 20%.

За реализацията на ИП ще е необходима промяна на предназначението на имотите, върху които е предвидено да бъдат разположени ветрогенераторите, съответно от земеделската земя в урбанизирана територия за предимно-производствени дейности.

Предвижда се инвестиционното предложение да се реализира на териториите на две общини, съответно в землищата на селата Добротич, Михалич, Калоян, Изворник, Искър и Есеница - община Вълчи дол, област Варна и селата Средно село и Момчилово - община Ветрино, област Варна, предмет на настоящата процедура по реда за *Наредбата за ОВОС*.

Общата площ на всички имоти, които ще бъдат засегнати от инвестиционното предложение в резултат от предвидените промени и разширения му обхват, ще са: за община Вълчи дол - 585 124 кв.м, а за община Ветрино - 108 799 кв.м или общо 693 923 кв.м.

Общата площ на всички поземлени имоти, попадащи в обхвата на двете общини, включително и на тези предвидени за техническа инфраструктура, е 903 850 кв.м (903.85 дка).

От тази площ в границите на имотите ще се промени предназначението само на частта, предвидена за изграждането на ветрогенераторите, подстанциите, съпътстващата ги инфраструктура и съоръженията за съхранение на електрическа енергия съгласно одобрен ПУП-ПЗ и ПУП-ПП.

Цялата площ, оставаща извън обхвата на одобрения ПУП-ПЗ, ще запази характера си на земеделска земя. Площта, която ще бъде с променено предназначение, е 0.5 дка за фундамента и съответно 2.5 дка за кранова площадка на всеки генератор, което възлиза общо на около 3 дка за всеки от 58-те бр. ВГ, или общо 174 дка.

*III. По отношение на изискванията на чл. 31 от Закона за биологичното разнообразие (ЗБР):*

Територията, предмет на ИП, не попада в границите на защитени зони по чл. 1, ал. 2 от *Наредбата за ОС*, но ИП, което ще се реализира в нея, попада в обхвата на чл. 2, ал. 1, т. 1 от същата, и подлежи на процедура по оценка за съвместимостта му с предмета и целите на опазване на защитените зони по реда на чл. 31, ал. 4 във връзка с ал. 1 от *ЗБР*.

Най-близо разположените защитени зони са:

- ЗЗ защитена зона за опазване на дивите птици BG0002038 „Провадийско-Роякско плато", обявена със Заповед № РД-134/10.02.2012г., с изм. и доп. Заповед № РД-77/28.01.2013г. на министъра на околната среда и водите - на около 5.5 км от най-близо разположения ветрогенератор;

- ЗЗ за опазване на природните местообитания и на дивата флора и фауна BG0000104 „Провадийско-Роякско плато", обявена със Заповед № РД-988/10.12.2020г. на министъра на околната среда и водите - на около 7.5 км от най-близо разположения ветрогенератор;

- ЗЗ за опазване на дивите птици BG0002048 „Суха река", обявена със Заповед № РД-853/15.11.2007г., с изм. и доп. заповед № РД-84/28.01.2013г. на министъра на околната среда и водите - на около 20 км от най-близо разположения ветрогенератор;

- ЗЗ за опазване на дивите птици BG0002039 "Хърсовска река", обявена със Заповед № РД - 767/28.10.2008г., с изм. и доп. със Заповед № РД-74/28.01.2013г. (обн. ДВ. бр. 10/2013г.) на министъра на околната среда и водите - на около 31 км от най-близо разположения ветрогенератор.

След преглед на представената документация и на основание чл. 39, ал. 3 от *Наредбата за ОС*, въз основа на критериите по чл. 16 от същата, преценката за вероятната степен на отрицателно въздействие на ИП върху най – близко разположените защитени зони е, че инвестиционното предложение **има вероятност да окаже значително отрицателно въздействие** върху предмета на опазване в зоните, поради следните мотиви:

1. Има вероятност от значително въздействие върху степента на съхранение на видове и техните местообитания, предмет на опазване в ЗЗ за опазване на дивите птици BG0002038 „Провадийско-Роякско плато", BG0002048 „Суха река" и BG0002039 „Хърсовска река" и ЗЗ за опазване на природните местообитания и на дивата флора и фауна BG0000104 „Провадийско-Роякско плато", предвид следното:

1.1 ИП е за „Изграждане на вятърен парк „Добротич уинд" ведно с техническа инфраструктура – повишаващи подстанции и съоръжения за присъединяване и съхранение на електрическа енергия" в землищата на селата Добротич, Михалич, Калоян, Изворник, Искър и Есеница, община Вълчи дол и селата Средно село и Момчилово, община Ветрино, област Варна. ИП представлява изменение и разширение на инвестиционно предложение за: „Изграждане и експлоатация на вятърен енергиен парк в землището на с. Добротич, община Вълчи дол, обл. Варна, състоящ се от 34 бр. вятърни съоръжения с обща номинална мощност до 85 MW", съгласувано с Решение по оценка на въздействието върху околната среда (ОВОС) № ВА-3/2018г. от директора на РИОСВ-Варна. Направеното изменение предвижда разширение, съгласно което ще бъдат изградени общо 58 бр. ветрогенератори, с обща инсталирана мощност до 464 MW като се запазят само площадките на 12 бр. ветрогенератора от вече одобрените с горецитираното Решение по ОВОС №ВА-3/2018г., а останалите 22 бр. одобрени площадки за съоръжения ще отпаднат. Ще бъдат включени нови 46 бр. площадки за ветрогенератори, в обхвата на две общини на територията на област Варна - Ветрино и Вълчи дол.

1.2 От предвидените за реализация 58 бр. вятърни генератора, 8 ще се реализират в община Ветрино и 50 в община Вълчи дол. Към тях се предвижда и съпътстваща инфраструктура – кранови площадки, вътрешни пътища за достъп до крановите площадки, фундаменти на вятърните генератори, 4 бр. подстанции - три подстанции 33/110 kV и една подстанция 33/110/400 kV, съоръжения за съхранение на електрическа енергия, въздушни и подземни кабелни линии. Техническите параметри на ветрогенераторите са: номинална мощност - до 8 MW; диаметър на ротора - до 175м; височина на кулата – до 180 м; обща височина - до 270м; брой на витлата – три; площ на ротора - до 24 040 кв.м; площ на проекция на сервитута върху терена - до 24 040 кв.м. Транспортният достъп до поземлените имоти, включени в обхвата на предвиденото инвестиционно предложение, ще се осъществява от полските пътища в района на имотите и от съществуващата пътна мрежа в района. С инвестиционното предложение се

предвижда да се изгради пътна връзка до фундаментите на ветрогенераторите и монтажна (кранова) площадка с настилка от чакъл за достъпа до всеки от тях, както и вътрешни пътища за достъп до крановите площадки. Достъпът на имотите до присъединителната инфраструктура ще бъде решен посредством подземна кабелна мрежа със средно напрежение (33 kV), свързваща отделните ветрогенератори с бъдещите подстанции (33/110 kV) „Север", „Център" и „Юг". Предвижда се изграждането на въздушна кабелна линия 110 kV, която ще свързва подстанции „Север", „Център" и „Юг" с новата подстанция (33/110/400 kV), Добротич 400 kV", която, от своя страна, ще се свърже чрез въздушна кабелна линия 400 kV със съществуващата инфраструктура на ЕСО ЕАД. Дължината на трасетата съгласно идейния проект на кабелна линия 110 kV ще бъде с дължина приблизително 9 км, а дължината на трасето 400 kV също ще бъде около 9 км.

1.3 С настоящата процедура се предвижда изготвянето и съгласуването на нови проекти за ПУП-ПЗ. Със Заповед № РД-23-7706-12 от 23.01.2023г., издадена от Областен управител на област Варна, Решение на ОбС на Община Вълчи дол от 19.01.2023г. и Протокол № 48 е допуснато изработването на подробни устройствени планове - планове за застрояване, за имотите, които са земеделски територии. Предвидените технически устройствени параметри, за ПУП-ПЗ за подстанциите са, както следва: Плътност на застрояване: 80%; Височина на застрояване: до 25 м; Кинт: 2.5; Минимална озеленена площ: 20%. Параметрите за останалите поземлени имоти, предвидени за изграждане на ветрогенераторите, попадащи в обхвата на инвестиционното предложение, са в съответствие с устройствена зона Пп, и отреждане на имотите в „За производство на електроенергия от ВЕИ, ветрогенератори", както следва: Плътност на застрояване: 80%; Височина на застрояване: до 270м; Кинт: 2.5; Минимална озеленена площ: 20%.

1.4 Най-близо разположените ЗЗ, върху които ИП има вероятност да окаже въздействие са: ЗЗ за опазване на дивите птици BG0002038 „Провадийско-Роякско плато", BG0002048 „Суха река" и BG0002039 „Хърсовска река", както и ЗЗ за опазване на природните местообитания и на дивата флора и фауна BG0000104 „Провадийско-Роякско плато". Съгласно данни от информационната система за екологичната мрежа Натура 2000 и налични данни от мониторингови проучвания в района на общините, на чиито територии са разположени имотите, предмет на ИП, през територията, предмет на ИП преминава значителен миграционен поток от птици и същата може да се използва за почивка по време на миграция на някои от тези видове. Територията, предмет на ИП, е разположена в чувствителна зона за птиците по отношение на развитие на вятърни генератори - част от територията, предмет на ИП, е разположена в зона с висок риск за птиците, а друга част в зона със среден риск за птиците по отношение развитие на вятърни паркове, съгласно базата данни в наличната информационна система за екологичната мрежа Натура 2000. При мониторингови наблюдения в района са установени като мигриращи, видове птици, които са уязвими към изграждане на ветрогенератори. В землищата, предмет на ИП, има налични язовири, които са подходящи местообитания на водолюбиви видове птици, включително, видове от разреди Гъскоподобни, Пеликаноподобни, Щъркелоподобни, предмет на опазване в горепосочените защитени зони за опазване на дивите птици и са предпоставка за привличане на екземпляри от същите видове, които са уязвими към ветрогенератори, включително мигриращи и зимуващи. Наличието на язовири и горски територии в района на ИП е предпоставка и за обитаването му от прилепи, включително от видове, включени в предмета на опазване на ЗЗ BG0000104 „Провадийско-Роякско плато". Територията има вероятност да е с ключова роля като екологична връзка за прелетните птици в посока север-юг и юг-север между ЗЗ за опазване на дивите птици BG0002038 „Провадийско-Роякско плато" и ЗЗ за опазване на дивите птици BG0002048 „Суха река" и BG0002039 „Хърсовска река". Земеделските земи има вероятност да предоставят подходящи метоообитания за гнездене на Врабчоподобни видове птици, които също са уязвими към ветрогенератори. Територията, предмет на ИП, попада в границите на рискови зони около гнезда на уязвими птици като

египетския лешояд, който гнезди в ЗЗ BG0002038 „Провадийско-Роякско плато" и е наблюдаван в районите северно от ЗЗ.

1.5 Техническите параметри на ветрогенераторите (с обща височина до 270м), както и предвиденото за реализиране въздушно ел. трасе (с дължина около 9 км), са предпоставка за създаване на миграционна бариера за орнитофауната, както при хранителни скитания така и при пролетна и есенна миграция, използвайки територията като миграционен коридор. Имотите, предмет на ИП, представляват земеделски територии. Същите граничат с други земеделски територии, а някои от тях са разположени непосредствено до горски територии. Земеделските и горските територии са основно местообитание, както на широко разпространените представители на българската орнитофауна, така и на много консервационно значими, редки и застрашени видове, предмет на опазване в защитените зони. Тези територии са ключови като гнездови местообитания, укрития, източник на храна и ловуване за птици и прилепи. В тази връзка реализирането на ИП, свързано с гореописаната промяна в техническите параметри и увеличаване броя на ветрогенераторите, може също да допринесе за разпокъсване /фрагментация/ и загуба на ценни места за пренощуване, хранене, набиране на височина за предвижване, както и на места за укриване при неблагоприятни метеорологични условия.

1.6 Предвид техническите параметри на 58-те ветрогенератора, предмет на ИП и предвиденото за реализиране въздушно ел. трасе, има вероятност ИП да допринесе за увеличаване на риска от сблъсък на птици и прилепи с ветрогенераторите. Рискът е най-голям при лоши метеорологични условия. По-голям риск се създава и при неравномерното разположение на ветрогенераторите един спрямо друг с липса на по-големи разстояния между тях, които да предоставят свободни коридори за преминаване на птиците. Предвид това има вероятност реализацията на инвестиционното предложение да доведе до намаляване числеността на птици и прилепи, чиито местообитания са предмет на опазване в ЗЗ BG0002038 „Провадийско-Роякско плато", ЗЗ BG0002048 „Суха река" и ЗЗ BG0002039 „Хърсовска река" и ЗЗ BG0000104 „Провадийско-Роякско плато" и съответно да окаже косвено влияние върху популации на видове, чиито местообитания са предмет на опазване в същите защитени зони, по отношение на евентуални процентни загуби.

2. Предвид характера, местоположението и площта, предмет на ИП, има вероятност предвижданията му да окажат отрицателно въздействие върху природозащитните цели на зоните, свързано с възпрепятстване или забавяне постигането на напредък по целите на опазване на ЗЗ, в резултат на:

- намаляване популацията на видовете, чието присъствие в ЗЗ е значително;
- разпокъсване на местообитания на видовете животни, предмет на опазване в зоните;
- нарушаване факторите, които помагат за запазването на благоприятния статус на ЗЗ или които са необходими за възстановяването им до постигане на благоприятен статус в рамките на ЗЗ;
- нарушаване баланса, разпространението и плътността на видове, които са показатели за благоприятния статус на ЗЗ;
- обезпокояване, което да засегне числеността или плътността на популацията или баланса между видовете.

3. Има вероятност планът да доведе до значително увеличаване на кумулативното въздействие в района на ИП, като територия важна за поддържане на структурата, функциите и целите на опазване на ЗЗ за опазване на дивите птици BG0002038 „Провадийско-Роякско плато", BG0002048 „Суха река" и BG0002039 „Хърсовска река", както и ЗЗ за опазване на природните местообитания и на дивата флора и фауна BG0000104 „Провадийско-Роякско плато", предвид факта, че:

3.1 ИП е за „Изграждане на вятърен парк „Добротич уинд" ведно с техническа инфраструктура – повишаващи подстанции и съоръжения за присъединяване и

съхранение на електрическа енергия" в землищата на селата Добротич, Михалич, Калоян, Изворник, Искър и Есеница, община Вълчи дол и селата Средно село и Момчилово, община Ветрино, област Варна. ИП представлява изменение и разширение на инвестиционно предложение за: „Изграждане и експлоатация на вятърен енергиен парк в землището на с. Добротич, община Вълчи дол, обл. Варна, състоящ се от 34 бр. вятърни съоръжения с обща номинална мощност до 85 MW", съгласувано с Решение по оценка на въздействието върху околната среда (ОВОС) №ВА-3/2018 г. от директора на РИОСВ-Варна. Направеното изменение предвижда разширение, съгласно което ще бъдат изградени общо 58 бр. ветрогенератори, с обща инсталирана мощност до 464 MW като се запазят площадките на 12 бр. ветрогенератора от вече одобрените с горецитираното Решение по ОВОС №ВА-3/2018г. и бъдат включени нови 46 бр. площадки за ветрогенератори, в обхвата на две общини на територията на област Варна.

3.2 Техническите параметри на ветрогенераторите са: номинална мощност - до 8 MW; диаметър на ротора - до 175м; височина на кулата – до 180 м; обща височина - до 270 м; брой на витлата – три; площ на ротора - до 24 040 м$^2$; площ на проекция на сервитута върху терена - до 24 040 кв.м. За 12-те броя ветрогенератори, площадките на които са били предмет на предходната процедура има промяна в параметрите, както следва: номинална мощност – от „до 2.5 MW" на „до 8 MW", височина на кулата - от „до 100м" на „до 180 м", диаметър на ротора - от „до 100 м" на „до 175 м", обща височина - от „до 150м" на „до 270м"; площ на ротора – от „до 7 854 кв.м" на „до 24 040 кв.м".

3.3 Общата площ на всички имоти, които ще бъдат засегнати от инвестиционното предложение в резултат от предвидените промени и разширения му обхват, се предвижда да бъде: за община Вълчи дол - 585 124 кв.м, а в община Ветрино - 108 799 кв.м или общо 693 923 кв.м. Отделно в границите на планираните имоти за изграждане на подстанции, съоръжения за съхранение на електрическа енергия, кабелна мрежа, кабелни трасета и вътрешни пътища/връзки ще бъдат засегнати още 209 927 кв.м в границите на община Вълчи дол.

3.4 Предвид характера на настоящото ИП, същото би могло да се кумулира с други ИП със сходен характер в района на ИП. При увеличаване на броя на турбините се получава значителна загуба на местообитания и има вероятност от намаляване на гнездовия успех на принципа на кумулативния ефект.

3.5 Предвид гореизложеното реализацията на ИП съвместно с реализацията на подобни ПИИ/ИП в същите землища и общини, в територията, затворена от най-близо разположените защитени зони, както и на ниво миграционен коридор, е предпоставка за кумулативно въздействие и риск от сблъсък на прилепи, реещи се и други активно летящи мигриращи птици, преминаващи през района, които са предмет на опазване и в най-близо разположените защитени зони.

На основание на гореизложеното и чл. 31, ал. 8 от ЗБР, съгласно чл. 34 и чл. 39, ал. 6 от *Наредбата за ОС*, в доклада по ОВОС, като отделно приложение, се включва оценка за степента на въздействие на инвестиционното предложение върху защитените зони. Оценката следва да бъде съобразена с изискванията на чл. 23, ал. 2 от *Наредбата за ОС*, като е необходимо да се има предвид следното:

1. В анотацията на Доклада за оценка степента на въздействие да бъде описано подробно инвестиционното предложение и съпътстващите го елементи, независимо от описанието им в Доклада по ОВОС.

2. При описание на характеристиките на други планове, програми, проекти и/или инвестиционни предложения в процес на разработване или одобряване, които в съчетание с оценяваното ИП биха могли да окажат значително отрицателно въздействие върху защитените зони и техните елементи да се вземат предвид ИП, които могат да окажат въздействие съвместно с настоящите ВГ на локално ниво /землище, община, територията, затворена между защитените зони/, и на ниво миграционен коридор по фронта на

миграция. Необходимо е да се представят реални сравними изчисления, които да са анализирани по отделно за всяко ниво на оценка на кумулативния ефект.

3. Към Доклада за оценка степента на въздействие да се представи картен материал в определен мащаб и/или таблица с информация за разположението на ИП и всичките му елементи (ел. трасета, пътища, и др.) спрямо ЗЗ за опазване на дивите птици BG0002038 „Провадийско-Роякско плато", BG0002048 „Суха река" и BG0002039 „Хърсовска река" и ЗЗ за опазване на природните местообитания и на дивата флора и фауна BG0000104 „Провадийско-Роякско плато", както и най-близо разположените елементи на ландшафта - биокоридори (гори и горски пояси, реки, долини, скални венци и др.), посочени в чл. 30 от *Закона за биологичното разнообразие*.

4. В оценката за съвместимост следва да бъдат разгледани следните възможни въздействия:

- пряко унищожаване на видове с висока консервационна значимост, включени в предмета на опазване на гореописаните защитени зони;
- пряко трайно увреждане на естествения характер на местообитанията на видовете, като места за гнездене, пренощуване, хранене, набиране на височина за придвижване, както и на места за укриване при неблагоприятни метеорологични условия, през периода на строителство и експлоатация;
- да бъде по отделно и подробно разгледано въздействието върху всички видове животни, предмет на опазване в четирите защитени зони като особено внимание да се обърне на видовете прилепи, както и на видовете птици от следните разреди: Гъскоподобни, Пеликаноподобни, Щъркелоподобни, Соколоподобни и Врабчоподобни и др. уязвими към реализация на ИП с подобен характер; използваният алгоритъм за оценка на степента на въздействие върху отделните видове птици и прилепи следва да бъде обяснен и обоснован ясно със събраната информация от орнитологичния мониторинг и мониторинга на прилепите - *видов състав и количество на прелитащите видове* (видове с особена важност - застрашени, мигриращи; видове с повишен риск от сблъсък – чувствителни видове; максимална годишна численост за всеки един вид през всеки от сезоните, в които се среща – пролетна, есенна миграция, зимуване, гнездене); *статус на пребиваване и сезонна динамика* (гнездене, миграция, зимуване, скитане/линеене); *поведение на птиците – за всеки вид по отделно* (денонощна активност – нощни и дневни видове; гнездови и ловни територии и коридори на предвижване между тях; места за нощувка и хранене и коридори на предвижване между тях; хранителна база; височина на прелитане и посоки на полета и връзка с метеорологичните условия и топографията; честота на прелитане над площадката и честота на кацане; места за набиране на височина; места за кацане при екстремни условия; други специфични фактори);
- влияние върху миграционните пътища и фрагментация на местообитания в резултат на унищожаване на част от тях или тяхното трайно изменение; последствия от възможните изменения като допринасяне за създаване на миграционна бариера след построяване на ветрогенераторите, фрагментация на популации в резултат на увреждане и/или унищожаване на подходящите местообитания и др.

5. При оценка на въздействието да се отчете **кумулативният ефект** свързан с реализирането на други планове, програми, проекти и/или инвестиционни предложения, чиито характеристики се описват в Доклада, съгласно чл. 23, ал. 2, т. 2 от *Наредбата за ОС*, бариерния ефект и риска от сблъсък на птици и прилепи в резултат от изграждане на ветрогенератора съвместно с другите ИП/ППП с подобен характер. Кумулативният ефект е необходимо да бъде ясно обоснован и да бъде разграничен на няколко нива – локално /землище, община, територията, затворена между защитените зони/, и на ниво миграционен коридор по фронта на миграция. За риска от сблъсък да се извърши обоснована оценка.

6. Да се отчете увеличението на антропогенното въздействие от изграждането на ВГ и съпътстващите ги елементи.

7. Въз основа на анализа и прогнозата за предполагаемото въздействие да се предложат при **необходимост мерки**, свързани с предотвратяване, намаляване или компенсиране на конкретни значителни отрицателни въздействия върху видовете, предмет на опазване в гореописаните защитени зони, които възложителят на ИП да изпълни и които да са измерими и контролируеми. Към всяка мярка следва да се определи степента й на въздействие върху видовете, предмет на опазване в съответните защитени зони. Мерките следва да бъдат насочени към ковкретни отрицателни въздействия, които са идентифицирани в аналитичната част на ДОСВ.

8. При разглеждане на алтернативи за реализация на ИП, същите следва да изхождат от целите за опазване и статуса на съответните защитени зони като приоритетни пред всякакви доводи за икономичност, времеемкост или др. аспекти от дадено алтернативно решение. Необходимо е да се направи равностойно описание, анализ и съпоставка на различните алтернативи като се разграничи степента на отрицателните въздействия спрямо видовете и местообитанията, предмет на опазване в защитените зони, произтичащи от всяка една от алтернативите. При необходимост да се разгледат алтернативи за: технически параметри; местоположение на ветрогенераторите, вкл. спрямо елементи на ландшафта, които служат за биокоридори; местоположение спрямо посоката на прелет на мигриращите видове птици и прилепи, вкл. и разглеждане на алтернативи за отпадане на ветрогенератори, и др.

При определянето на степента на въздействие на обекта да бъдат използвани количествени оценки за очакваните загуби или влошаване на състоянието на местообитания (площ) и видове (численост и плътност на популациите). Тези оценки трябва да бъдат разгледани в контекста на представеността на местообитанието/вида във и извън защитените зони от мрежата Натура 2000 като цяло.

Определянето на степента на въздействие на ИП върху, предмета на опазване в ЗЗ за опазване на дивите птици BG0002038 „Провадийско-Роякско плато", BG0002048 „Суха река" и BG0002039 „Хърсовска река" и ЗЗ за опазване на природните местообитания и на дивата флора и фауна BG0000104 „Провадийско-Роякско плато", да се извърши на база актуални проведени най-малко едногодишни мониторингови проучвания на орнитофауната и прилепите в района на имотите, предмет на ИП.

*Мониторинговите проучвания и разработването на ДОСВ следва да бъдат съобразени с:*

- Методическите указания за провеждане на орнитологичен мониторинг на площадки за ветроенергийни паркове по време на миграцията на птиците (утвърдени на заседание на Националния съвет по биологично разнообразие от 8 юни 2010г.);
- Методически указания за практическо прилагане на изискванията на нормативната уредба по околна среда за намерения за изграждане на вятърни генератори, водноелектрически централи и фотоволтаични системи;
- Други документи, ръководства и препоръки, свързани с реализацията на ИП за изграждане на ветрогенератори и въздействието на ИП/ППП върху флората и фауната, публикувани на интернет страницата на министерство на околната среда и водите https://www.moew.government.bg/bg/priroda/zakonodatelstvo/rukovodstva-i-preporuki/.

Резултатите и анализите от проучванията на орнитофауната и прилепите, които ще бъдат използвани за оценка степента на въздействие, да бъдат представени под формата на доклад/и, които да бъдат приложени към ДОСВ.

Оценката трябва да бъде възложена на екип от експерти, отговарящи на изискванията на чл. 9, ал. 1 от *Наредбата за ОС*, като най-малко един от тях е с компетенции в областта на зоологията.

На интернет адрес https://natura2000.egov.bg/EsriBg.Natura.Public.Web.App е публикувана актуалната информация за предмета и целите на опазване на ЗЗ за опазване на дивите птици BG0002038 „Провадийско-Роякско плато", BG0002048 „Суха река" и BG0002039 „Хърсовска река" и ЗЗ за опазване на природните местообитания и на дивата

флора и фауна BG0000104 „Провадийско-Роякско плато“, попълнени стандартни формуляри с данни и оценки, картен материал и координатен регистър, която по този начин се предоставя на възложителя и следва да бъде използвана от експертите, изготвящи ДОСВ.

*Обръщам Ви внимание*, че:

- процедурата по ОВОС може да бъде прекратена при неизпълнение на горните указания в срок повече от 12 месеца на основание чл. 2а, ал. 5 от *Наредбата за ОВОС*;
- само издадено решение по ОВОС по чл. 19, ал. 1 от Наредбата за ОВОС е основание за продължаване на инвестиционния процес във връзка с одобряване на проектите за ПУП, инвестиционните проекти, издаване на разрешение за строеж, и т. н.

С уважение,

**ЕРДЖАН СЕБАЙТИН**
***Директор на РИОСВ***

| | |
|---|---|
| отариална такса по ЗННД<br>чван материален интерес: .<br>……116 770,20…… лв.<br>……764,04……лв.<br>…… 30,00……лв.<br>……лв.<br>……от……г.<br>……от……2011……г.<br><br>Всичко: ……794,04…… лв. | Вписване по ЗС/ПВ<br>Служба по вписванията<br>Вх. рег. N 2075 от 13-07-2011<br>Акт N 51 том 8 дело 1176/11 г.<br>Партидна книга: том..... стр. .....<br>N по имотна партида.....<br>Такса за вписване по ЗДТ 116,77 лв.<br>Кв. N .....от .....г.<br><br>СЪДИЯ ПО ВПИСВАНИЯТА:<br>..... |

# НОТАРИАЛЕН АКТ
# ЗА ДАРЕНИЕ НА НЕДВИЖИМИ ИМОТИ

**№ 125 том III рег. № 3365 дело 443 от 11.07.2011год.**

Днес 11.07. 2011 /единадесети юли две хиляди и единадесета / година пред мен **ВЕЛИН МАЙСТОРОВ** - Нотариус с район на действие Районен Съд гр. Девня, вписан в регистъра на Нотариалната камара под № 465 в канцеларията ми в гр. Девня, се явиха: **КАТИНА ДОБРОМИРОВА ЙОРДАНОВА,** [redacted] постоянен адрес: гр.София, ул."Солун" №51, ет.6, ап.12, с лична карта [redacted] издадена на 16.09.2008 г. от МВР-София, от една страна като **ДАРИТЕЛ**, и от друга страна: КАТИНА ДОБРОМИРОВА ЙОРДАНОВА, ЕГН: [redacted] с постоянен адрес: гр.София, ул."Солун" №51, ет.6, ап.12, с лична карта [redacted] издадена на 16.09.2008 г. от МВР-София, действаща като майка и законен представител на малолетното си дете – **СИМОН СВЕТОЗАР БОНЕВА,** ЕГН [redacted] с постоянен адрес: гр.София, ул."Солун" №51, ет.6, ап.12 като **НАДАРЕН** и след като се уверих в тяхната самоличност и дееспособност, същите ми заявиха, че сключват следния договор.----------

**I.КАТИНА ДОБРОМИРОВА ЙОРДАНОВА** дарява на дъщеря си **СИМОН СВЕТОЗАР БОНЕВА,** чрез своята майка и законен представител КАТИНА ДОБРОМИРОВА ЙОРДАНОВА следните свои собствени недвижими имоти, находящи се в землищата на с. Добротич, общ. Вълчи дол, ЕКАТТЕ 21717 /две, едно, седем, едно, седем /, с. Калоян, общ. Вълчи дол, ЕКАТТЕ 35506 /три, пет, пет, нула, шест/, с. Есеница ,общ. Вълчи дол, ЕКАТТЕ 27629 /две, седем, шест, две, девет /, а именно:----------

**1. ПОЗЕМЛЕН ИМОТ № 022012**/нула две две нула едно две /, находящ се в землището на **с. Добротич**, с ЕКАТТЕ 21717 /две едно седем едно седем/, общ. Вълчи дол, обл. Варна , в местността „ **Балабана** ", целият с площ от **10,599 дка**/десет дка петстотин деветдесет и девет кв.м/, с начин на трайно ползване – **полска култура** , категория на земята при неполивни условия –**трета,** при граници: Землищна граница, имот № 022011 ,имот № 022029 , имот № 022030, имот № 022013. Право на преминаване през имот №022013. Данъчната оценка на описания по-горе недвижим поземлен имот е в размер на 1402.20 лв./хиляда четиристотин и два лева и двадесет ст./.----------

**2. ПОЗЕМЛЕН ИМОТ № 040003** /нула четири нула нула нула три /, находящ се в землището на **с. Добротич**, с ЕКАТТЕ 21717 /две едно седем едно седем/, общ. Вълчи дол, обл. Варна , в местността „ **Енели ардъ** ", целият с площ от **10,000 дка** /десет дка /, с начин на трайно ползване – **ПОЛСКА КУЛТУРА** , категория на земята при неполивни условия –**трета,** при граници: имот № 040002 , имот № 000107 – полски път ,имот № 040004 , имот №040017 , имот № 040010. Право на преминаване през имот №040004. Данъчната оценка на описания по-горе недвижим поземлен имот е в размер на 1323.00лв./хиляда триста двадесет и три лева и нула ст./.----------

**3. ПОЗЕМЛЕН ИМОТ № 050026** /нула пет нула нула две шест /, находящ се в землището на **с. Добротич**, с ЕКАТТЕ 21717 /две едно седем едно седем/, общ. Вълчи дол, обл. Варна , в местността „ **Карши** ", целият с площ от **4,999 дка** /четири дка деветстотин деветдесет и девет кв. м/, с начин на трайно ползване – **ПОЛСКА КУЛТУРА** , категория на земята при неполивни условия –**трета,** при граници: имот № 050027 , имот № 050013 , имот № 050014,имот № 050025, имот № 000126 – полски път. Данъчната оценка на описания по-горе недвижим поземлен имот е в размер на 771.60 лв./седемстотин седемдесет и един лева и шестдесет ст./.----------

**4. ПОЗЕМЛЕН ИМОТ № 061030** /нула шест едно нула три нула /, находящ се в землището на **с. Добротич**, с ЕКАТТЕ 21717 /две едно седем едно седем/, общ. Вълчи дол, обл. Варна , в местността „ **Чокур тарла** ", целият с площ от **10,000 дка** /десет дка/, с начин на трайно ползване – **ПОЛСКА КУЛТУРА** , категория на земята при неполивни условия –**трета,** при граници: имот № 061050 , имот №061031, имот № 000135-полски път , имот № 000134 – полски път.Върху имота има учредено право на строеж. Данъчната оценка на описания по-горе недвижим поземлен имот е в размер на 1176.00лв./хиляда сто седемдесет и шест лева и нула ст./----------

**5. ПОЗЕМЛЕН ИМОТ № 016018** /нула едно шест нула едно осем /, находящ се в землището на **с. Добротич**, с ЕКАТТЕ 21717 /две едно седем едно седем/, общ. Вълчи дол, обл. Варна , в местността „

**Даа екенли** ", целият с площ от **3,002 дка** /три дка и два кв.м/, с начин на трайно ползване – **ПОЛСКА КУЛТУРА** , категория на земята при неполивни условия –**трета,** при граници: имот № 016017 , имот № 000030 – полски път ,имот № 016019 , имот №016040, имот №016041 . Данъчната оценка на описания по-горе недвижим поземлен имот е в размер на 353.00 лв./ триста петдесет и три лева и нула ст./.----------

**6. ПОЗЕМЛЕН ИМОТ № 017003** /нула едно седем нула нула три /, находящ се в землището на **с. Добротич**, с ЕКАТТЕ 21717 /две едно седем едно седем/, общ. Вълчи дол, обл. Варна , в местността „ **Мат Мара** ", целият с площ от **4,676 дка** /четири дка шестстотин седемдесет и шест кв.м/, с начин на трайно ползване – **полска култура** , категория на земята при неполивни условия –**трета,** при граници: имот № 017002 ,имот № 000006-полски път , имот № 017004, имот № 017030. Върху имота има учредено право на строеж Данъчната оценка на описания по-горе недвижим поземлен имот е в размер на 618.60 лв./ шестстотин и осемнадесет лева и шестдесет ст./----------

**7. ПОЗЕМЛЕН ИМОТ № 037001** /нула три седем нула нула едно /, находящ се в землището на **с. Добротич**, с ЕКАТТЕ 21717 /две едно седем едно седем/, общ. Вълчи дол, обл. Варна , в местността „ **Енели ардъ** ", целият с площ от **5,000 дка** /пет дка/, с начин на трайно ползване – **ПОЛСКА КУЛТУРА** , категория на земята при неполивни условия –**трета,** при граници: имот № 000033 – полски път ,имот № 000110 – полски път , имот № 037002, имот № 037005, имот №037004 . Данъчната оценка на описания по-горе недвижим поземлен имот е в размер на 661.50 лв./шестстотин шестдесет и един лева и петдесет ст./.-

**8. ПОЗЕМЛЕН ИМОТ № 045031** /нула четири пет нула три едно/, находящ се в землището на **с. Добротич**, с ЕКАТТЕ 21717 /две едно седем едно седем/, общ. Вълчи дол, обл. Варна , в местността „ **Фъндаклък** ", целият с площ от **16,001 дка** /шестнадесет дка и един кв.м /, с начин на трайно ползване – **ПОЛСКА КУЛТУРА** , категория на земята при неполивни условия –**трета,** при граници: имот № 045012 , имот № 045011 ,имот № 045033 , имот №000119 – полски път , имот №045030. Данъчната оценка на описания по-горе недвижим поземлен имот е в размер на 2 469.80лв./ две хиляди четиристотин шестдесет и девет лева и осемдесет ст./.----------

**9. ПОЗЕМЛЕН ИМОТ № 053032** /нула пет три нула три две /, находящ се в землището на **с. Добротич**, с ЕКАТТЕ 21717 /две едно седем едно седем/, общ. Вълчи дол, обл. Варна , в местността „ **Карши** ", целият с площ от **6,001 дка** /шест дка и един кв. м/, с начин на трайно ползване – **ПОЛСКА КУЛТУРА** , категория на земята при неполивни условия –**четвърта,** при граници: имот № 053031 ,имот № 000090 – полски път , имот № 053033, имот №053009, имот № 053008. Право на преминаване през имот № 053031. Право на преминаване през имот № 053033. Върху имота има учредено право на строеж Данъчната оценка на описания по-горе недвижим поземлен имот е в размер на 619.30лв./шестстотин и деветнадесет лева и тридесет ст./.----------

**10. ПОЗЕМЛЕН ИМОТ № 054008** /нула пет четири нула нула осем /, находящ се в землището на **с. Добротич**, с ЕКАТТЕ 21717 /две едно седем едно седем/, общ. Вълчи дол, обл. Варна , в местността „ **Татар Асан** ", целият с площ от **6,999 дка** /шест дка деветстотин деветдесет и девет кв.м/, с начин на трайно ползване – **ПОЛСКА КУЛТУРА** , категория на земята при неполивни условия –**трета,** при граници: имот № 054007 , имот № 000127 – полски път ,имот № 054009 , имот №054015, имот №054016 . Върху имота има следните ограничения: 1 /едно/ Главна водопроводна мрежа. Над водопровода и на 3 м от двете му страни се забранява разполагане на трайни и временни постройки ,и трайни насаждения. Право на преминаване през имот № 054007. Право на преминаване през имот № 054009. Върху имота има учредено право на строеж. Данъчната оценка на описания по-горе недвижим поземлен имот е в размер на 1 080,30лв./хиляда и осемдесет лева и тридесет ст./.----------

**11. ПОЗЕМЛЕН ИМОТ № 059032** /нула пет девет нула три две /, находящ се в землището на **с. Добротич**, с ЕКАТТЕ 21717 /две едно седем едно седем/, общ. Вълчи дол, обл. Варна , в местността „ **Татар Асан** ", целият с площ от **10,001 дка** /десет дка и един кв.м/, с начин на трайно ползване – **ПОЛСКА КУЛТУРА** , категория на земята при неполивни условия –**трета,** при граници: имот № 059013 ,имот № 059033 , имот № 000138 – полски път, имот № 059031, имот №059014 . Данъчната оценка на описания по-горе недвижим поземлен имот е в размер на 1 176.10лв./хиляда сто седемдесет и шест лева и десет ст./.-----

**12. ПОЗЕМЛЕН ИМОТ № 059030** /нула пет девет нула три нула/, находящ се в землището на **с. Добротич**, с ЕКАТТЕ 21717 /две едно седем едно седем/, общ. Вълчи дол, обл. Варна , в местността „ **Татар Асан** ", целият с площ от **11,001 дка** /единадесет дка и един кв.м/, с начин на трайно ползване – **полска култура** , категория на земята при неполивни условия –**трета,** при граници: имот № 059014 , имот № 059031, имот № 000138 – полски път ,имот № 059029 , имот №059015. Върху имота има учредено право на строеж. Данъчната оценка на описания по-горе недвижим поземлен имот е в размер на 1 293,70лв./хиляда двеста деветдесет и три лева и седемдесет ст./.----------

**13. ПОЗЕМЛЕН ИМОТ № 045039** /нула четири пет нула три девет /, находящ се в землището на **с. Добротич**, с ЕКАТТЕ 21717 /две едно седем едно седем/, общ. Вълчи дол, обл. Варна , в местността „ **Фъндаклък** ", целият с площ от **19,609 дка** /деветнадесет дка шестстотин и девет кв. м/, с начин на трайно ползване – **ПОЛСКА КУЛТУРА** , категория на земята при неполивни условия –**трета,** при граници: имот № 045004 ,имот № 045003 , имот № 045002,имот № 045001, имот № 000033 – полски път, имот № 000117- полски път ,имот № 000118 - водоем , имот № 000117 – полски път ,имот № 000033 – полски път, имот № 000119 – полски път, имот №045038 . Върху имота има следните ограничения: 1/едно/ Главна водопроводна мрежа.Над водопровода и на 3 м от двете му страни се забранява разполагане на трайни и временни постройки ,и трайни насаждения. Върху имота има учредено право на строеж. Данъчната оценка на описания по-горе недвижим поземлен имот е в размер на 3 026.60лв./ три хиляди двадесет и шест лева и шестдесет ст./.----------

**14. ПОЗЕМЛЕН ИМОТ № 031011** /нула три едно нула едно едно /, находящ се в землището на

**с. Добротич**, с ЕКАТТЕ 21717 /две едно седем едно седем/, общ. Вълчи дол, обл. Варна , в местността „ **Старите лозя** ", целият с площ от **3,000 дка** /три дка/, с начин на трайно ползване – **ПОЛСКА КУЛТУРА** , категория на земята при неполивни условия –**трета,** при граници: имот № 031010 , имот №000093 – полски път, имот № 031012, имот № 000098 – полски път. Данъчната оценка на описания по-горе недвижим поземлен имот е в размер на 463.00 лв./ четиристотин шестдесет и три лева и нула ст./.----------

**15. ПОЗЕМЛЕН ИМОТ № 061011** /нула шест едно нула едно едно /, находящ се в землището на **с. Добротич**, с ЕКАТТЕ 21717 /две едно седем едно седем/, общ. Вълчи дол, обл. Варна , в местността „ **Чокур тарла** ", целият с площ от **2,759 дка** /два дка седемстотин петдесет и девет кв.м/, с начин на трайно ползване – **ПОЛСКА КУЛТУРА** , категория на земята при не поливни условия –**четвърта,** при граници: имот № 061010 , имот № 061040 ,имот № 061012 , имот №000138 – полски път. Данъчната оценка на описания по-горе недвижим поземлен имот е в размер на 284.70лв./двеста осемдесет и четири лева и седемдесет ст./.----------

**16. ПОЗЕМЛЕН ИМОТ № 050030** /нула пет нула нула три нула /, находящ се в землището на **с. Добротич**, с ЕКАТТЕ 21717 /две едно седем едно седем/, общ. Вълчи дол, обл. Варна , в местността „ **Карши** ", целият с площ от **10,001 дка** /десет дка и един кв.м/, с начин на трайно ползване – **ПОЛСКА КУЛТУРА** , категория на земята при неполивни условия –**трета,** при граници: имот № 050031 ,имот № 050007, имот № 050008, имот № 050029, имот №000126 – полски път. Върху имота има учредено право на строеж.Данъчната оценка на описания по-горе недвижим поземлен имот е в размер на 1 543.70лв./хиляда петстотин четиридесет и три лева и седемдесет ст./.----------

**17. ПОЗЕМЛЕН ИМОТ № 059027** /нула пет девет нула две седем /, находящ се в землището на **с. Добротич**, с ЕКАТТЕ 21717 /две едно седем едно седем/, общ. Вълчи дол, обл. Варна , в местността „ **Татар Асан** ", целият с площ от **8,770 дка** /осем дка седемстотин и седемдесет кв.м/, с начин на трайно ползване – **ПОЛСКА КУЛТУРА** , категория на земята при неполивни условия –**трета,** при граници: имот № 059016 ,имот № 059028 , имот № 000138 – полски път, имот № 059026, имот №059017 . Данъчната оценка на описания по-горе недвижим поземлен имот е в размер на 1 031.40лв./ хиляда тридесет и един лева и четиридесет ст./.----------

**18. ПОЗЕМЛЕН ИМОТ № 026005** /нула две шест нула нула пет/, находящ се в землището на **с. Добротич**, с ЕКАТТЕ 21717 /две едно седем едно седем/, общ. Вълчи дол, обл. Варна , в местност „ **Къд юрлу** ", целият с площ от **5,001 дка** /пет дка и един кв.м /, с начин на трайно ползване – **полска култура** , категория на земята при неполивни условия –**трета,** при граници: имот № 000081- жил. територия , имот № 026004 ,имот № 000080 – полски път , имот №026006, имот №010140 . Данъчната оценка на описания по-горе недвижим поземлен имот е в размер на 771,90 лв./седемстотин седемдесет и един лева и деветдесет ст./.----------

**19. ПОЗЕМЛЕН ИМОТ № 027005** /нула две седем нула нула пет /, находящ се в землището на **с. Добротич**, с ЕКАТТЕ 21717 /две едно седем едно седем/, общ. Вълчи дол, обл. Варна , в местността „ **Къд юрлу** ", целият с площ от **5,999 дка**/пет дка деветстотин деветдесет и девет кв. м/, с начин на трайно ползване – **полска култура** , категория на земята при неполивни условия –**трета,** при граници: имот № 027004 ,имот № 027018 , имот № 027006, имот №000091 – полски път. Върху имота има учредено право на строеж Данъчната оценка на описания по-горе недвижим поземлен имот е в размер на 925,90 лв./ деветстотин двадесет и пет лева и деветдесет ст./.----------

**20. ПОЗЕМЛЕН ИМОТ № 059013** /нула пет девет нула едно три /, находящ се в землището на **с. Добротич**, с ЕКАТТЕ 21717 /две едно седем едно седем/, общ. Вълчи дол, обл. Варна , в местността „ **Татар Асан** ", целият с площ от **25,301 дка** /двадесет и пет дка триста и един кв.м/, с начин на трайно ползване – **ПОЛСКА КУЛТУРА** , категория на земята при неполивни условия –**трета,** при граници: имот № 000131 – полски път, имот № 059012, имот № 059033 , имот №059032, имот №059014 . Данъчната оценка на описания по-горе недвижим поземлен имот е в размер на 3 347,30лв./три хиляди триста четиридесет и седем лева и тридесет ст./.----------

**21. ПОЗЕМЛЕН ИМОТ № 042030** /нула четири две нула три нула /, находящ се в землището на **с. Добротич**, с ЕКАТТЕ 21717 /две едно седем едно седем/, общ. Вълчи дол, обл. Варна , в местността „ **Салкъма** ", целият с площ от **9,420 дка** /девет дка четиристотин и двадесет кв.м/, с начин на трайно ползване – **ПОЛСКА КУЛТУРА** , категория на земята при неполивни условия –**трета,** при граници: имот № 042002 ,имот № 042001 , имот № 042031, имот №000114 – полски път, имот №042029. Данъчната оценка на описания по-горе недвижим поземлен имот е в размер на 1 246.30лв./хиляда двеста четиридесет и шест лева и тридесет ст/.----------

**22. ПОЗЕМЛЕН ИМОТ № 022020** /нула две две нула две нула/, находящ се в землището на **с. Добротич**, с ЕКАТТЕ 21717 /две едно седем едно седем/, общ. Вълчи дол, обл. Варна , в местността „ **Балабана** ", целият с площ от **3,000 дка** /три дка/, с начин на трайно ползване – **полска култура** , категория на земята при неполивни условия –**трета,** при граници: имот № 022009 , имот № 022021, имот № 000028 – полски път ,имот № 022019. Данъчната оценка на описания по-горе недвижим поземлен имот е в размер на 396,90 лв./ триста деветдесет и шест лева и деветдесет ст./.----------

**23. ПОЗЕМЛЕН ИМОТ № 060033** /нула шест нула нула три три /, находящ се в землището на **с. Добротич**, с ЕКАТТЕ 21717 /две едно седем едно седем/, общ. Вълчи дол, обл. Варна , в местността „ **Чокур тарла** ", целият с площ от **11,175 дка** /единадесет дка сто седемдесет и пет кв. м/, с начин на трайно ползване – **ПОЛСКА КУЛТУРА** , категория на земята при неполивни условия –**трета,** при граници: имот № 060046 ,имот № 060045 , имот № 060044,имот № 060017, имот № 060018 , имот № 060032 , имот № 000136– полски път . Данъчната оценка на описания по-горе недвижим поземлен имот е в размер на 1 314,20лв./хиляда триста и четиринадесет лева и двадесет ст./.----------

**24. ПОЗЕМЛЕН ИМОТ № 057017** /нула пет седем нула едно седем /, находящ се в землището на **с. Добротич**, с ЕКАТТЕ 21717 /две едно седем едно седем/, общ. Вълчи дол, обл. Варна , в местността „ **Татар Асан** ", целият с площ от **16,926 дка** /шестнадесет дка деветстотин двадесет и шест кв.м/, с начин на трайно ползване – **ПОЛСКА КУЛТУРА** , категория на земята при неполивни условия –**трета,** при граници: имот № 000130 – полски път , имот №057016, имот № 057021,имот №057020, имот № 000133 – полски път. Данъчната оценка на описания по-горе недвижим поземлен имот е в размер на 2 239,30лв./ две хиляди двеста тридесет и девет лева и тридесет ст./.----------

**25. ПОЗЕМЛЕН ИМОТ № 035017** /нула три пет нула едно седем/, находящ се в землището на **с. Добротич**, с ЕКАТТЕ 21717 /две едно седем едно седем/, общ. Вълчи дол, обл. Варна , в местността „ **Енели ардъ** ", целият с площ от **6,541 дка** /шест дка петстотин четиридесет и един кв.м/, с начин на трайно ползване – **ПОЛСКА КУЛТУРА** , категория на земята при не поливни условия –**трета,** при граници: имот № 035018 , имот № 035008 ,имот № 035016, имот №000097 – полски път. Данъчната оценка на описания по-горе недвижим поземлен имот е в размер на 1 009,60лв./ хиляда и девет лева и шестдесет ст./.----------

**26. ПОЗЕМЛЕН ИМОТ № 043023**/нула четири три нула две три /, находящ се в землището на **с. Добротич**, с ЕКАТТЕ 21717 /две едно седем едно седем/, общ. Вълчи дол, обл. Варна , в местността „ **Салкъма** ", целият с площ от **20,000 дка** /двадесет дка/, с начин на трайно ползване – **ПОЛСКА КУЛТУРА** , категория на земята при неполивни условия –**трета,** при граници: имот № 043005 ,имот № 043024, имот № 000033, имот № 043022, имот №043006 . Върху имота има учредено право на строеж. Данъчната оценка на описания по-горе недвижим поземлен имот е в размер на 2 646,00лв./две хиляди шестстотин четиридесет и шест лева и нула ст./.----------

**27. ПОЗЕМЛЕН ИМОТ № 043022**/нула четири три нула две две /, находящ се в землището на **с. Добротич**, с ЕКАТТЕ 21717 /две едно седем едно седем/, общ. Вълчи дол, обл. Варна , в местността „ **Салкъма** ", целият с площ от **28,000 дка** /двадесет и осем дка /, с начин на трайно ползване – **ПОЛСКА КУЛТУРА** , категория на земята при неполивни условия –**трета,** при граници: имот № 043006 ,имот № 043023 , имот № 000033 – полски път, имот № 043021, имот №043007. Данъчната оценка на описания по-горе недвижим поземлен имот е в размер на 3 704,40лв./три хиляди седемстотин и четири лева и четиридесет ст./.----------

**28. ПОЗЕМЛЕН ИМОТ № 054013** /нула пет четири нула едно три/, находящ се в землището на **с. Добротич**, с ЕКАТТЕ 21717 /две едно седем едно седем/, общ. Вълчи дол, обл. Варна , в местността „ **Татар Асан** ", целият с площ от **10,000 дка** /десет дка /, с начин на трайно ползване – **ПОЛСКА КУЛТУРА** , категория на земята при неполивни условия –**трета,** при граници: имот № 054014 , имот № 054010 ,имот № 054033 , имот №054012, имот № 000122 – полски път . Данъчната оценка на описания по-горе недвижим поземлен имот е в размер на 1323,00лв./ хиляда триста двадесет и три лева и нула ст./.-------

**29. ПОЗЕМЛЕН ИМОТ № 013002** /нула едно три нула нула две /, находящ се в землището на **с. Добротич**, с ЕКАТТЕ 21717 /две едно седем едно седем/, общ. Вълчи дол, обл. Варна , в местността „ **Даа екенли** ", целият с площ от **8,000 дка** /осем дка/, с начин на трайно ползване – **ПОЛСКА КУЛТУРА** , категория на земята при неполивни условия –**трета,** при граници: имот № 000003- полски път ,имот № 013001 , имот № 013028, имот №013027, имот №013003. Право на преминаване през имот №013003. Върху имота има учредено право на строеж. Данъчната оценка на описания по-горе недвижим поземлен имот е в размер на 1 058,40 лв./хиляда петдесет и осем лева и четиридесет ст./.----------

**30. ПОЗЕМЛЕН ИМОТ № 059060** /нула пет девет нула шест нула /, находящ се в землището на **с. Добротич**, с ЕКАТТЕ 21717 /две едно седем едно седем/, общ. Вълчи дол, обл. Варна , в местността „ **Татар Асан** ", целият с площ от **6,666 дка** /шест дка шестстотин шестдесет и шест кв.м/, с начин на трайно ползване – **ПОЛСКА КУЛТУРА** , категория на земята при неполивни условия –**четвърта,** при граници: имот № 059061, имот № 059010 ,имот № 000131 – полски път , имот №059008. Имотът е образуван от имот № 059009. Право на преминаване за имот № 059061. Данъчната оценка на описания по-горе недвижим поземлен имот е в размер на 773,90лв./ седемстотин седемдесет и три лева и деветдесет ст./

**31. ПОЗЕМЛЕН ИМОТ № 053051** /нула пет три нула пет едно /, находящ се в землището на **с. Добротич**, с ЕКАТТЕ 21717 /две едно седем едно седем/, общ. Вълчи дол, обл. Варна , в местността „ **Карши** ", целият с площ от **3,500 дка** /три дка и петстотин кв.м/, с начин на трайно ползване – **ПОЛСКА КУЛТУРА** , категория на земята при неполивни условия –**трета,** при граници: имот № 053050 ,имот № 053049 , имот № 000090 – полски път, имот №053042, имот №053041. Имотът е образуван от имот № 053043. Върху имота има следните ограничения: 1 /едно/ Главна водопроводна мрежа.Над водопровода и на 3 м от двете му страни се забранява разполагане на трайни и временни постройки ,и трайни насаждения. Право на преминаване за имот № 053050. Данъчната оценка на описания по-горе недвижим поземлен имот е в размер на 411,60 лв./четиристотин и единадесет лева и шестдесет ст./.----------

**32. ПОЗЕМЛЕН ИМОТ № 049008** /нула четири девет нула нула осем/, находящ се в землището на **с. Добротич**, с ЕКАТТЕ 21717 /две едно седем едно седем/, общ. Вълчи дол, обл. Варна , в местността „ **Карши** ", целият с площ от **10,001 дка** /десет дка и един кв.м /, с начин на трайно ползване – **ПОЛСКА КУЛТУРА** , категория на земята при неполивни условия –**трета,** при граници: имот № 049007 , имот № 049006, имот № 049010 ,имот № 000125- полски път. Право на преминаване през имот № 049010. Върху имота има учредено право на строеж. Данъчната оценка на описания по-горе недвижим поземлен имот е в размер на 1 543,70 лв./хиляда петстотин четиридесет и три лева и седемдесет ст./.----------

**33. ПОЗЕМЛЕН ИМОТ № 022030**/нула две две нула три нула /, находящ се в землището на **с. Добротич**, с ЕКАТТЕ 21717 /две едно седем едно седем/, общ. Вълчи дол, обл. Варна , в местността „ **Балабана** ", целият с площ от **8,000 дка** /осем дка /, с начин на трайно ползване – **полска култура** ,

категория на земята при неполивни условия –**трета,** при граници: имот № 022029 ,имот № 000028 – полски път , имот № 022014,имот № 022013, имот № 022012 .Имотът е образуван от имот № 022015. Данъчната оценка на описания по-горе недвижим поземлен имот е в размер на 1 058,40 лв./ хиляда петдесет и осем лева и четиридесет ст./.----------

**34. ПОЗЕМЛЕН ИМОТ № 045015** /нула четири пет нула едно пет /, находящ се в землището на **с. Добротич**, с ЕКАТТЕ 21717 /две едно седем едно седем/, общ. Вълчи дол, обл. Варна , в местността „ **Фъндаклък** ", целият с площ от **8,999 дка** /осем дка деветстотин деветдесет и девет кв.м/, с начин на трайно ползване – **ПОЛСКА КУЛТУРА** , категория на земята при неполивни условия –**трета,** при граници: имот № 000116– полски път , имот № 045014, имот № 045029,имот № 045028, имот № 045016. Данъчната оценка на описания по-горе недвижим поземлен имот е в размер на 1 190,60лв./ хиляда сто и деветдесет лева и шестдесет ст./.----------

**35. ПОЗЕМЛЕН ИМОТ № 042032** /нула четири две нула три две/, находящ се в землището на **с. Добротич**, с ЕКАТТЕ 21717 /две едно седем едно седем/, общ. Вълчи дол, обл. Варна , в местността „ **Салкъма** ", целият с площ от **6,666 дка** /шест дка шестстотин шестдесет и шест кв.м/, с начин на трайно ползване – **ПОЛСКА КУЛТУРА** , категория на земята при не поливни условия –**трета,** при граници: имот № 042033 , имот № 000113 – полски път, имот № 042004 , имот №042025, имот №042024, имот №042023. Имотът е образуван от имот №042005. Върху имота има учредено право на строеж . Данъчната оценка на описания по-горе недвижим поземлен имот е в размер на 783,90лв./седемстотин осемдесет и три лева и деветдесет ст./.----------

**36. ПОЗЕМЛЕН ИМОТ № 012021** /нула едно две нула две едно /, находящ се в землището на **с. Добротич**, с ЕКАТТЕ 21717 /две едно седем едно седем/, общ. Вълчи дол, обл. Варна , в местността „ **Даа екенли** ", целият с площ от **5,110 дка** /пет дка сто и десет кв.м/, с начин на трайно ползване – **ПОЛСКА КУЛТУРА** , категория на земята при неполивни условия –**трета,** при граници: имот № 012002 ,имот № 012001, имот № 012022, имот № 000003 – полски път, имот №012020 . Данъчната оценка на описания по-горе недвижим поземлен имот е в размер на 676,10 лв./ шестстотин седемдесет и шест лева и десет ст./.-----

**37. ПОЗЕМЛЕН ИМОТ № 037010** /нула три седем нула едно нула /, находящ се в землището на **с. Добротич**, с ЕКАТТЕ 21717 /две едно седем едно седем/, общ. Вълчи дол, обл. Варна , в местността „ **Енели ардъ**", целият с площ от **8,002 дка** /осем дка и два кв.м/, с начин на трайно ползване – **ПОЛСКА КУЛТУРА** , категория на земята при неполивни условия –**трета,** при граници: имот №037009 ,имот № 000110 – полски път, имот № 037011, имот №000033 – полски път . Върху имота има учредено право на строеж. Данъчната оценка на описания по-горе недвижим поземлен имот е в размер на 1 235,10лв./ хиляда двеста тридесет и пет лева и десет ст./.----------

**38. ПОЗЕМЛЕН ИМОТ № 036022** /нула три шест нула две две/, находящ се в землището на **с. Добротич**, с ЕКАТТЕ 21717 /две едно седем едно седем/, общ. Вълчи дол, обл. Варна , в местността „ **Енели ардъ** ", целият с площ от **3,909 дка** /три дка деветстотин и девет кв.м /, с начин на трайно ползване – **ПОЛСКА КУЛТУРА** , категория на земята при неполивни условия –**трета,** при граници: имот № 036021 , имот № 036005 ,имот № 036006 , имот № 036016, имот № 000110 – полски път . Имотът е образуван от имот № 036017. Данъчната оценка на описания по-горе недвижим поземлен имот е в размер на 603,40 лв./ шестстотин и три лева и четиридесет ст./.----------

**39. ПОЗЕМЛЕН ИМОТ № 061013** /нула шест едно нула едно три /, находящ се в землището на **с. Добротич**, с ЕКАТТЕ 21717 /две едно седем едно седем/, общ. Вълчи дол, обл. Варна , в местността „ **Чокур тарла** ", целият с площ от **5,999 дка** /пет дка деветстотин деветдесет и девет кв.м/, с начин на трайно ползване – **ПОЛСКА КУЛТУРА** , категория на земята при неполивни условия –**трета,** при граници: имот № 000138- полски път ,имот № 061012 , имот № 061039, имот №061014. Данъчната оценка на описания по-горе недвижим поземлен имот е в размер на 705,80лв./седемстотин и пет лева и осемдесет ст./.----------

**40. ПОЗЕМЛЕН ИМОТ № 058004** /нула пет осем нула нула четири/, находящ се в землището на **с. Добротич**, с ЕКАТТЕ 21717 /две едно седем едно седем/, общ. Вълчи дол, обл. Варна , в местността „ **Татар Асан** ", целият с площ от **9,199 дка** /девет дка сто деветдесет и девет кв.м/, с начин на трайно ползване – **ПОЛСКА КУЛТУРА** , категория на земята при неполивни условия –**трета,** при граници: имот № 058003, имот № 000133 – полски път, имот № 058020 , имот № 058021, имот № 058016, имот № 058025 Върху имота има учредено право на строеж. Данъчната оценка на описания по-горе недвижим поземлен имот е в размер на 1 081,80лв./хиляда осемдесет и един лева и осемдесет ст./.----------

**41. ПОЗЕМЛЕН ИМОТ № 015013** /нула едно пет нула едно три/, находящ се в землището на **с. Добротич**, с ЕКАТТЕ 21717 /две едно седем едно седем/, общ. Вълчи дол, обл. Варна , в местността „ **Даа екенли** ", целият с площ от **3,770 дка** /три дка и седемстотин и седемдесет кв.м/, с начин на трайно ползване – **ПОЛСКА КУЛТУРА** , категория на земята при неполивни условия –**трета,** при граници: имот № 015012 ,имот № 000005 – полски път , имот № 015014 , имот №015032, имот №015033. Данъчната оценка на описания по-горе недвижим поземлен имот е в размер на 498,80лв./ четиристотин деветдесет и осем лева и осемдесет ст./.----------

**42. ПОЗЕМЛЕН ИМОТ № 061031** /нула шест едно нула три едно/, находящ се в землището на **с. Добротич**, с ЕКАТТЕ 21717 /две едно седем едно седем/, общ. Вълчи дол, обл. Варна , в местността „ **Чокур тарла** ", целият с площ от **9,998 дка** /девет дка деветстотин деветдесет и осем кв.м/, с начин на трайно ползване – **полска култура** , категория на земята при не поливни условия –**трета,** при граници: имот № 061032 , имот № 000135 – полски път ,имот № 061030 , имот №061050, имот №61026, имот № 061025, имот №061047 . Данъчната оценка на описания по-горе недвижим поземлен имот е в размер на 1 175,80лв./хиляда сто седемдесет и пет лева и осемдесет ст./.----------

**43. ПОЗЕМЛЕН ИМОТ № 045009** /нула четири пет нула нула девет/, находящ се в землището на **с. Добротич**, с ЕКАТТЕ 21717 /две едно седем едно седем/, общ. Вълчи дол, обл. Варна , в местността **„Фъндаклък "**, целият с площ от **4,999 дка** /четири дка деветстотин деветдесет и девет кв.м/, с начин на трайно ползване – **ПОЛСКА КУЛТУРА** , категория на земята при неполивни условия –**трета,** при граници: имот № 000116 – полски път ,имот № 045008 , имот № 045037 , имот № 045036, имот № 045032 . Данъчната оценка на описания по-горе недвижим поземлен имот е в размер на 771,60лв./ седемстотин седемдесет и един лева и шестдесет ст./.----------

**44. ПОЗЕМЛЕН ИМОТ № 014009** /нула едно четири нула нула девет /, находящ се в землището на **с. Добротич**, с ЕКАТТЕ 21717 /две едно седем едно седем/, общ. Вълчи дол, обл. Варна , в местност „ **Даа екенли "**, целият с площ от **3,634 дка**/три дка шестстотин тридесет и четири кв.м/, с начин на трайно ползване – **ПОЛСКА КУЛТУРА** , категория на земята при неполивни условия –**трета,** при граници: имот № 000004– полски път , имот №014008, имот № 014019,имот № 014020, имот № 014010 . Данъчната оценка на описания по-горе недвижим поземлен имот е в размер на 480,80 лв./ четиристотин и осемдесет лева и осемдесет ст./.----------

**45. ПОЗЕМЛЕН ИМОТ № 059022** /нула пет девет нула две две/, находящ се в землището на **с. Добротич**, с ЕКАТТЕ 21717 /две едно седем едно седем/, общ. Вълчи дол, обл. Варна , в местността „ **Татар Асан "**, целият с площ от **3,000 дка** /три дка /, с начин на трайно ползване – **ПОЛСКА КУЛТУРА** , категория на земята при не поливни условия –**трета,** при граници: имот № 059021 , имот № 059053 ,имот № 059025 , имот № 059023, имот № 000133 – полски път. Данъчната оценка на описания по-горе недвижим поземлен имот е в размер на 352,80 лв./триста петдесет и два лева и осемдесет ст./.----------

**46. ПОЗЕМЛЕН ИМОТ № 061015** /нула шест едно нула едно пет /, находящ се в землището на **с. Добротич**, с ЕКАТТЕ 21717 /две едно седем едно седем/, общ. Вълчи дол, обл. Варна , в местността „ **Чокур тарла "**, целият с площ от **3,999 дка** /три дка деветстотин деветдесет и десет кв.м/, с начин на трайно ползване – **ПОЛСКА КУЛТУРА** , категория на земята при неполивни условия –**трета,** при граници: имот № 061014 ,имот № 061039, имот № 061016, имот № 000138 – полски път. Данъчната оценка на описания по-горе недвижим поземлен имот е в размер на 470,30лв./четиристотин и седемдесет лева и тридесет ст. ----------

**47. ПОЗЕМЛЕН ИМОТ № 031027** /нула три едно нула две седем /, находящ се в землището на **с. Добротич**, с ЕКАТТЕ 21717 /две едно седем едно седем/, общ. Вълчи дол, обл. Варна , в местността „ **Старите лозя"**, целият с площ от **4,719 дка**/четири дка седемстотин и деветнадесет кв.м/, с начин на трайно ползване – **ПОЛСКА КУЛТУРА** , категория на земята при неполивни условия –**трета,** при граници: имот № 031026,имот № 031025 , имот № 031024,имот №031028, имот №000100 – полски път . Данъчната оценка на описания по-горе недвижим поземлен имот е в размер на 728,40лв./ седемстотин двадесет и осем лева и четиридесет ст./.----------

**48. ПОЗЕМЛЕН ИМОТ № 045008** /нула четири пет нула нула осем/, находящ се в землището на **с. Добротич**, с ЕКАТТЕ 21717 /две едно седем едно седем/, общ. Вълчи дол, обл. Варна , в местността „ **Фъндаклък "**, целият с площ от **3,001 дка** /три дка и един кв.м /, с начин на трайно ползване – **ПОЛСКА КУЛТУРА** , категория на земята при неполивни условия –**трета,** при граници : имот № 000116 – полски път , имот № 045007 , имот № 045037 , имот № 045009. Данъчната оценка на описания по-горе недвижим поземлен имот е в размер на 463,20лв./ четиристотин шестдесет и три лева и двадесет ст./.----------

**49. ПОЗЕМЛЕН ИМОТ № 059023** /нула пет девет нула две три /, находящ се в землището на **с. Добротич**, с ЕКАТТЕ 21717 /две едно седем едно седем/, общ. Вълчи дол, обл. Варна , в местността „ **Татар Асан "**, целият с площ от **3,000 дка** /три дка/, с начин на трайно ползване – **ПОЛСКА КУЛТУРА** , категория на земята при неполивни условия –**трета,** при граници: имот № 059022 ,имот № 059025 , имот № 059024, имот № 000133 – полски път. Данъчната оценка на описания по-горе недвижим поземлен имот е в размер на 352,80лв./триста петдесет и два лева и осемдесет ст./.----------

**50. ПОЗЕМЛЕН ИМОТ № 061014** /нула шест едно нула едно четири/, находящ се в землището на **с. Добротич**, с ЕКАТТЕ 21717 /две едно седем едно седем/, общ. Вълчи дол, обл. Варна , в местността „ **Чокур тарла "**, целият с площ от **4,002 дка** /четири дка и два кв.м/, с начин на трайно ползване – **ПОЛСКА КУЛТУРА** , категория на земята при неполивни условия –**трета,** при граници: имот № 061013, имот № 061039, имот № 061015 , имот № 000138 –полски път. Върху имота има учредено право на строеж. Данъчната оценка на описания по-горе недвижим поземлен имот е в размер на 470,30лв./ четиристотин и седемдесет лева и тридесет ст./.----------

**51. ПОЗЕМЛЕН ИМОТ № 012016** /нула едно две нула едно шест/, находящ се в землището на **с. Добротич**, с ЕКАТТЕ 21717 /две едно седем едно седем/, общ. Вълчи дол, обл. Варна , в местността „ **Даа екенли "**, целият с площ от **4,875 дка** /четири дка и осемстотин седемдесет и пет кв.м/, с начин на трайно ползване – **ПОЛСКА КУЛТУРА** , категория на земята при неполивни условия –**трета,** при граници: имот № 012011 ,имот № 012010 , имот № 012017 , имот № 000003 – полски път, имот № 012015. Данъчната оценка на описания по-горе недвижим поземлен имот е в размер на 645,00 лв./ шестстотин четиридесет и пет лева и нула ст./.----------

**52. ПОЗЕМЛЕН ИМОТ № 059012** /нула пет девет нула едно две/, находящ се в землището на **с. Добротич**, с ЕКАТТЕ 21717 /две едно седем едно седем/, общ. Вълчи дол, обл. Варна , в местността „ **Татар Асан "**, целият с площ от **15,359 дка** /петнадесет дка триста петдесет и девет кв.м/, с начин на трайно ползване – **полска култура** , категория на земята при не поливни условия –**трета,** при граници: имот № 000131 – полски път ,имот № 059011 , имот № 059034, имот № 059033, имот № 059013 . Данъчната оценка на описания по-горе недвижим поземлен имот е в размер на 2 032,00лв./две хиляди тридесет и два лева и нула ст./.----------

**53. ПОЗЕМЛЕН ИМОТ № 019001** /нула едно девет нула нула едно/, находящ се в землището на **с. Добротич**, с ЕКАТТЕ 21717 /две едно седем едно седем/, общ. Вълчи дол, обл. Варна , в местността **„Мат Мара "**, целият с площ от **10,898 дка** /десет дка осемстотин деветдесет и осем кв.м/, с начин на трайно ползване – **ПОЛСКА КУЛТУРА** , категория на земята при неполивни условия –**трета,** при граници: имот № 000008 – полски път ,имот № 000009 – полски път , имот № 019002 , имот № 019020 . Върху имота има следните ограничения:11/ единадесет/ Електропровод 20кV: На 10 m от двете страни до крайните проводници или на 11 m от оста на електропровода, не могат да се строят сгради и съоръжения и засажда високостеблена растителност.Данъчната оценка на описания по-горе недвижим поземлен имот е в размер на 1 602,00 лв./ хиляда шестстотин и два лева и нула ст./.----------

**54. ПОЗЕМЛЕН ИМОТ № 037015** /нула три седем нула едно пет /, находящ се в землището на **с. Добротич**, с ЕКАТТЕ 21717 /две едно седем едно седем/, общ. Вълчи дол, обл. Варна , в местността „ **Енели ардъ "**, целият с площ от **35,999 дка** /тридесет и пет дка деветстотин деветдесет и девет кв.м/, с начин на трайно ползване – **ПОЛСКА КУЛТУРА** , категория на земята при неполивни условия –**трета,** при граници: имот №037014, имот № 000110– полски път , имот № 000093 – полски път, имот № 000033 – полски път. Данъчната оценка на описания по-горе недвижим поземлен имот е в размер на 5 556,40лв./пет хиляди петстотин петдесет и шест лева и четиридесет ст./.----------

**55. ПОЗЕМЛЕН ИМОТ № 059062** /нула пет девет нула шест две/, находящ се в землището на **с. Добротич**, с ЕКАТТЕ 21717 /две едно седем едно седем/, общ. Вълчи дол, обл. Варна , в местността „ **Татар Асан "**, целият с площ от **4,369 дка** /четири дка триста шестдесет и девет кв.м/, с начин на трайно ползване – **ПОЛСКА КУЛТУРА** , категория на земята при не поливни условия –**четвърта,** при граници: имот № 059047 , имот № 059063 ,имот № 059050, имот № 000138 – полски път. Имотът е образуван от имот № 059048. Право на преминаване за имот №059063. Данъчната оценка на описания по-горе недвижим поземлен имот е в размер на 507,20 лв./петстотин и седем лева и двадесет ст./.----------

**56.ПОЗЕМЛЕН ИМОТ № 059063** /нула пет девет нула шест три/, находящ се в землището на **с. Добротич**, с ЕКАТТЕ 21717 /две едно седем едно седем/, общ. Вълчи дол, обл. Варна , в местността „ **Татар Асан "**, целият с площ от **5,630 дка** /пет дка шестстотин и тридесет кв.м/, с начин на трайно ползване – **ПОЛСКА КУЛТУРА** , категория на земята при не поливни условия –**четвърта,** при граници: имот № 059047 , имот № 059002 ,имот № 059001, имот № 059049, имот № 059050, имот № 059062. Имотът е образуван от имот № 059048. Право на преминаване през имот № 059062. Данъчната оценка на описания по-горе недвижим поземлен имот е в размер на 653,60лв./шестстотин петдесет и три лева и шестдесет ст./.-

**57. ПОЗЕМЛЕН ИМОТ № 062024** /нула шест две нула две четири /, находящ се в землището на **с. Добротич**, с ЕКАТТЕ 21717 /две едно седем едно седем/, общ. Вълчи дол, обл. Варна , в местността „ **Чокур тарла "**, целият с площ от **20,699 дка** /двадесет дка шестстотин деветдесет и десет кв.м/, с начин на трайно ползване – **ПОЛСКА КУЛТУРА** , категория на земята при неполивни условия –**трета,** при граници: имот № 062019 ,имот № 062025, имот № 000090 – полски път, имот № 062023 , имот № 062020. Право на преминаване през имот №062023. Върху имота има учредено право на строеж. Данъчната оценка на описания по-горе недвижим поземлен имот е в размер на 2 434,20лв./две хиляди четиристотин тридесет и четири лева и двадесет ст./.----------

**58. ПОЗЕМЛЕН ИМОТ № 024004** /нула две четири нула нула четири /, находящ се в землището на **с. Добротич**, с ЕКАТТЕ 21717 /две едно седем едно седем/, общ. Вълчи дол, обл. Варна , в местността „ **Балабана"**, целият с площ от **12,999 дка**/дванадесет дка деветстотин деветдесет и девет кв.м/, с начин на трайно ползване – **ПОЛСКА КУЛТУРА** , категория на земята при неполивни условия –**трета,** при граници: имот № 000027- полски път ,имот № 024003 , имот № 024012 , имот № 024006, имот № 024005, имот № 000032 – полски път. Право на преминаване през имот №024003. Данъчната оценка на описания по-горе недвижим поземлен имот е в размер на 2 197,50 лв./ две хиляди сто деветдесет и седем лева и петдесет ст./.----------

**59. ПОЗЕМЛЕН ИМОТ № 045021** /нула четири пет нула две едно/, находящ се в землището на **с. Добротич**, с ЕКАТТЕ 21717 /две едно седем едно седем/, общ. Вълчи дол, обл. Варна , в местността „ **Фъндаклък "**, целият с площ от **18,000 дка** /осемнадесет дка/, с начин на трайно ползване – **ПОЛСКА КУЛТУРА** , категория на земята при неполивни условия –**седма,** при граници: имот № 000116 – полски път , имот № 045020 ,имот № 045022 , имот № 000106 – полски път. Върху имота има учредено право на строеж. Данъчната оценка на описания по-горе недвижим поземлен имот е в размер на 810,00лв./осемстотин и десет лева и нула ст./.----------

**60. ПОЗЕМЛЕН ИМОТ № 059055** /нула пет девет нула пет пет /, находящ се в землището на **с. Добротич**, с ЕКАТТЕ 21717 /две едно седем едно седем/, общ. Вълчи дол, обл. Варна , в местността „ **Татар Асан "**, целият с площ от **3,878 дка** /три дка осемстотин седемдесет и осем кв.м/, с начин на трайно ползване – **полска култура** , категория на земята при неполивни условия –**четвърта,** при граници: имот № 059056 ,имот № 059038 , имот № 059054, имот №059041. Имотът е образуван от имот № 059056. Право на преминаване през имот № 059056. Право на преминаване през имот № 059057. Право на преминаване за имот № 059054. Данъчната оценка на описания по-горе недвижим поземлен имот е в размер на 450,20лв./четиристотин и петдесет лева и двадесет ст./.----------

**61. ПОЗЕМЛЕН ИМОТ № 029002** /нула две девет нула нула две/, находящ се в землището на **с. Добротич**, с ЕКАТТЕ 21717 /две едно седем едно седем/, общ. Вълчи дол, обл. Варна , в местността „ **Къд юрлу "**, целият с площ от **2,999 дка**/два дка деветстотин деветдесет и девет кв.м/, с начин на трайно ползване – **ПОЛСКА КУЛТУРА** , категория на земята при неполивни условия –**трета,** при граници: имот № 029001, имот № 000092 – полски път, имот № 029003 , имот №029021. Данъчната оценка на описания по-горе недвижим поземлен имот е в размер на 462,90 лв./ четиристотин шестдесет и два лева и деветдесет

ст./.----------

**62. ПОЗЕМЛЕН ИМОТ № 062034** /нула шест две нула три четири/, находящ се в землището на **с. Добротич**, с ЕКАТТЕ 21717 /две едно седем едно седем/, общ. Вълчи дол, обл. Варна , в местността „ **Чокур тарла** ", целият с площ от **16,001 дка** /шестнадесет дка и един кв.м/, с начин на трайно ползване – **ПОЛСКА КУЛТУРА** , категория на земята при не поливни условия –**четвърта,** при граници: имот № 062038 ,имот № 062035 , имот № 000090 – полски път, имот № 062033, имот № 062039 , имот № 062037 , имот № 062002. Данъчната оценка на описания по-горе недвижим поземлен имот е в размер на 1 651,30лв./хиляда шестстотин петдесет и един лева и тридесет ст./.----------

**63. ПОЗЕМЛЕН ИМОТ № 021002** /нула две едно нула нула две/, находящ се в землището на **с. Добротич**, с ЕКАТТЕ 21717 /две едно седем едно седем/, общ. Вълчи дол, обл. Варна , в местността „ **Йолачан** ", целият с площ от **3,001 дка**/три дка и един кв.м/, с начин на трайно ползване – **ПОЛСКА КУЛТУРА** , категория на земята при неполивни условия –**трета,** при граници: имот № 000079 – полски път ,имот № 021001, имот № 021013 , имот № 021012, имот № 021003 . Върху имота има следните ограничения:11 /единадесет/ Електропровод 20кV. На 10 m от двете страни до крайните проводници или на 11 m от оста на електропровода, не могат да се строят сгради и съоръжения и засажда високостеблена растителност Данъчната оценка на описания по-горе недвижим поземлен имот е в размер на 463,20 лв./ четиристотин шестдесет и три лева и двадесет ст./.----------

**64. ПОЗЕМЛЕН ИМОТ № 028012** /нула две осем нула едно две /, находящ се в землището на **с. Добротич**, с ЕКАТТЕ 21717 /две едно седем едно седем/, общ. Вълчи дол, обл. Варна , в местността „ **Къд юрлу** ", целият с площ от **3,998 дка**/три дка деветстотин деветдесет и осем кв.м/, с начин на трайно ползване – **ПОЛСКА КУЛТУРА** , категория на земята при неполивни условия –**трета,** при граници: имот № 028011, имот № 000123– полски път , имот № 028013, имот № 028017. Данъчната оценка на описания по-горе недвижим поземлен имот е в размер на 617,10 лв./ шестстотин и седемнадесет лева и десет ст./.----

**65. ПОЗЕМЛЕН ИМОТ № 062021** /нула шест две нула две едно/, находящ се в землището на **с. Добротич**, с ЕКАТТЕ 21717 /две едно седем едно седем/, общ. Вълчи дол, обл. Варна , в местността „ **Чокур тарла** ", целият с площ от **7,710 дка** /седем дка седемстотин и десет кв.м/, с начин на трайно ползване – **ПОЛСКА КУЛТУРА** , категория на земята при не поливни условия –**трета,** при граници: имот № 062020 , имот № 062023 ,имот № 062022, имот № 000134 – полски път. Данъчната оценка на описания по-горе недвижим поземлен имот е в размер на 906,70лв./деветстотин и шест лева и седемдесет ст./.----------

**66. ПОЗЕМЛЕН ИМОТ № 010037** /нула едно нула нула три седем /, находящ се в землището на **с. Добротич**, с ЕКАТТЕ 21717 /две едно седем едно седем/, общ. Вълчи дол, обл. Варна , в местността „ ---------- ", целият с площ от **0,616 дка**/нула дка шестстотин и шестнадесет кв.м/, с начин на трайно ползване – **ЗАТРЕВЕНА НИВА** , категория на земята при не поливни условия –**трета,** при граници: имот № 010036 , имот № 000099– полски път ,имот № 000098 – полски път, имот № 031017. Данъчната оценка на описания по-горе недвижим поземлен имот е в размер на 95,10 лв./ деветдесет и пет лева и десет ст./.----------

**67. ПОЗЕМЛЕН ИМОТ № 031028** /нула три едно нула две осем/, находящ се в землището на **с. Добротич**, с ЕКАТТЕ 21717 /две едно седем едно седем/, общ. Вълчи дол, обл. Варна , в местността „ **Старите лозя** ", целият с площ от **5,000 дка** /пет дка /, с начин на трайно ползване – **ПОЛСКА КУЛТУРА** , категория на земята при не поливни условия –**трета,** при граници: имот № 031027 , имот № 031024 ,имот № 031023, имот № 031022, имот № 031029, имот № 000100 – полски път. Право на преминаване през имот № 031029. Върху имота има учредено право на строеж. Данъчната оценка на описания по-горе недвижим поземлен имот е в размер на 771,70лв./ седемстотин седемдесет и един лева и седемдесет ст./.----------

**68. ПОЗЕМЛЕН ИМОТ № 043031** /нула четири три нула три едно /, находящ се в землището на **с. Добротич**, с ЕКАТТЕ 21717 /две едно седем едно седем/, общ. Вълчи дол, обл. Варна , в местността „ **Салкъма** ", целият с площ от **4,000 дка** /четири дка/, с начин на трайно ползване – **ПОЛСКА КУЛТУРА** , категория на земята при неполивни условия –**трета,** при граници: имот № 043035 ,имот № 043034, имот № 043033, имот № 043009 , имот № 043008, имот № 043020, имот № 000033 – полски път. Имотът е образуван от имот № 043019. Данъчната оценка на описания по-горе недвижим поземлен имот е в размер на 529,20лв./петстотин двадесет девет лева и двадесет ст./.----------

**69. ПОЗЕМЛЕН ИМОТ № 056015** /нула пет шест нула едно пет /, находящ се в землището на **с. Добротич**, с ЕКАТТЕ 21717 /две едно седем едно седем/, общ. Вълчи дол, обл. Варна , в местността „ **Татар Асан**", целият с площ от **5,000 дка** /пет дка /, с начин на трайно ползване – **ПОЛСКА КУЛТУРА** , категория на земята при неполивни условия –**седма,** при граници: имот № 056012 ,имот № 056010 , имот № 000130 – полски път , имот № 056006, имот № 056014, имот № 056013. Имотът е образуван от имот № 056005.Право на преминаване през имот № 056014. Право на преминаване през имот № 056013. Право на преминаване през имот № 056010. Върху имота има учредено право на строеж. Данъчната оценка на описания по-горе недвижим поземлен имот е в размер на 225,00лв./двеста двадесет и пет лева и нула ст./.----------

**70. ПОЗЕМЛЕН ИМОТ № 039013** /нула три девет нула едно три/, находящ се в землището на **с. Добротич**, с ЕКАТТЕ 21717 /две едно седем едно седем/, общ. Вълчи дол, обл. Варна , в местността „ **Енели ардъ** ", целият с площ от **10,019 дка** /десет дка и деветнадесет кв.м/, с начин на трайно ползване – **ПОЛСКА КУЛТУРА** , категория на земята при неполивни условия –**трета,** при граници: имот № 039012 , имот № 000033 – полски път ,имот № 039004 , имот № 039008 , имот № 039002. Имотът е образуван от имот № 039003. Данъчната оценка на описания по-горе недвижим поземлен имот е в размер на 1 546,40 лв./хиляда петстотин четиридесет и шест лева и четиридесет ст./.----------

**71. ПОЗЕМЛЕН ИМОТ № 037005** /нула три седем нула нула пет/, находящ се в землището на

**с. Добротич**, с ЕКАТТЕ 21717 /две едно седем едно седем/, общ. Вълчи дол, обл. Варна , в местността „ **Енели ардъ** ", целият с площ от **2,761 дка** / два дка седемстотин шестдесет и един кв.м/, с начин на трайно ползване – **ПОЛСКА КУЛТУРА** , категория на земята при неполивни условия –**трета,** при граници: имот № 037004 , имот № 037001 , имот № 037002, имот № 037006, имот № 000033 – полски път. Данъчната оценка на описания по-горе недвижим поземлен имот е в размер на 365,30 лв./триста шестдесет и пет лева и тридесет ст./.----------

**72. ПОЗЕМЛЕН ИМОТ № 035006** /нула три пет нула нула шест/, находящ се в землището на **с. Добротич**, с ЕКАТТЕ 21717 /две едно седем едно седем/, общ. Вълчи дол, обл. Варна , в местността „ **Енели ардъ** ", целият с площ от **10,001 дка** /десет дка и един кв.м/, с начин на трайно ползване – **ПОЛСКА КУЛТУРА** , категория на земята при неполивни условия –**трета,** при граници: имот № 035005, имот № 000032 – полски път, имот № 035023 , имот № 035024, имот № 035019 , имот № 035020. Данъчната оценка на описания по-горе недвижим поземлен имот е в размер на 1 690,70лв./хиляда шестстотин и деветдесет лева и седемдесет ст./.----------

**73. ПОЗЕМЛЕН ИМОТ № 050027** /нула пет нула нула две седем/, находящ се в землището на **с. Добротич**, с ЕКАТТЕ 21717 /две едно седем едно седем/, общ. Вълчи дол, обл. Варна , в местността „ **Карши** ", целият с площ от **8,000 дка** /осем дка/, с начин на трайно ползване – **ПОЛСКА КУЛТУРА** , категория на земята при не поливни условия –**втора,** при граници: имот № 050028 ,имот № 050012 , имот № 050013, имот № 050026, имот № 000126. Данъчната оценка на описания по-горе недвижим поземлен имот е в размер на 1 411,20лв./хиляда четиристотин и единадесет лева и двадесет ст./.----------

**74. ПОЗЕМЛЕН ИМОТ № 057037** /нула пет седем нула три седем/, находящ се в землището на **с. Добротич**, с ЕКАТТЕ 21717 /две едно седем едно седем/, общ. Вълчи дол, обл. Варна , в местността „**Татар Асан** ", целият с площ от **11,900 дка** /единадесет дка и деветстотин кв.м/, с начин на трайно ползване – **ПОЛСКА КУЛТУРА** , категория на земята при неполивни условия –**четвърта,** при граници: имот № 057003 ,имот № 057038, имот № 000131 – полски път , имот № 057036, имот № 057004 . Данъчната оценка на описания по-горе недвижим поземлен имот е в размер на 1 381,60лв./хиляда триста осемдесет и един лева и шестдесет ст./.----------

**75. ПОЗЕМЛЕН ИМОТ № 016024** /нула едно шест нула две четири/, находящ се в землището на **с. Добротич**, с ЕКАТТЕ 21717 /две едно седем едно седем/, общ. Вълчи дол, обл. Варна , в местността „ **Даа екенли** ", целият с площ от **5,001 дка** /пет дка и един кв.м/, с начин на трайно ползване – **ПОЛСКА КУЛТУРА** , категория на земята при неполивни условия –**трета,** при граници: имот № 016023, имот № 000030– полски път , имот № 016025 , имот № 016034, имот № 016035 , имот № 016036. Право на преминаване през имот № 016023. Данъчната оценка на описания по-горе недвижим поземлен имот е в размер на 771,90лв./ седемстотин седемдесет и един лева и деветдесет ст./.----------

**76. ПОЗЕМЛЕН ИМОТ № 061008** /нула шест едно нула нула осем/, находящ се в землището на **с. Добротич**, с ЕКАТТЕ 21717 /две едно седем едно седем/, общ. Вълчи дол, обл. Варна , в местността „ **Чокур тарла** ", целият с площ от **5,999 дка** /пет дка деветстотин деветдесет и девет кв.м/, с начин на трайно ползване – **ПОЛСКА КУЛТУРА** , категория на земята при не поливни условия –**четвърта,** при граници: имот № 000138 – полски път , имот № 061007 ,имот № 061042, имот № 061009 – полски път. Данъчната оценка на описания по-горе недвижим поземлен имот е в размер на 696,50лв./шестстотин деветдесет и шест лева и петдесет ст./.----------

**77. ПОЗЕМЛЕН ИМОТ № 010010** /нула едно нула нула едно нула/, находящ се в землището на **с. Добротич**, с ЕКАТТЕ 21717 /две едно седем едно седем/, общ. Вълчи дол, обл. Варна , в местността „ ---------- ", целият с площ от **3,782 дка** /три дка седемстотин осемдесет и два кв.м/, с начин на трайно ползване – **ЗАТРЕВЕНА НИВА** , категория на земята при не поливни условия –**трета,** при граници: имот № 000094 , имот № 010009 ,имот № 010111, имот № 000032– полски път. Данъчната оценка на описания по-горе недвижим поземлен имот е в размер на 639,30 лв./ шестстотин тридесет и девет лева и тридесет ст./.----------

**78. ПОЗЕМЛЕН ИМОТ № 050029** /нула пет нула нула две девет /, находящ се в землището на **с. Добротич**, с ЕКАТТЕ 21717 /две едно седем едно седем/, общ. Вълчи дол, обл. Варна , в местността „ **Карши** ", целият с площ от **7,000 дка** / седем дка/, с начин на трайно ползване – **полска култура** , категория на земята при неполивни условия –**трета,** при граници: имот № 050030 ,имот № 050008, имот № 050009, имот № 050028 , имот № 000126 – полски път. Данъчната оценка на описания по-горе недвижим поземлен имот е в размер на 1 080,40лв./хиляда и осемдесет лева и четиридесет ст./.----------

**79. ПОЗЕМЛЕН ИМОТ № 035018** /нула три пет нула едно осем /, находящ се в землището на **с. Добротич**, с ЕКАТТЕ 21717 /две едно седем едно седем/, общ. Вълчи дол, обл. Варна , в местността „ **Енели ардъ**", целият с площ от **5,999 дка** /пет дка деветстотин деветдесет и девет кв.м/, с начин на трайно ползване – **ПОЛСКА КУЛТУРА** , категория на земята при неполивни условия –**трета,** при граници: имот № 035019 ,имот № 035024 , имот № 035008, имот № 035017, имот № 000097 –полски път. Право на преминаване през имот № 035019. Върху имота има учредено право на строеж Данъчната оценка на описания по-горе недвижим поземлен имот е в размер на 925.90лв./ деветстотин двадесет и пет лева и деветдесет ст./.----------

**80. ПОЗЕМЛЕН ИМОТ № 019002** /нула едно девет нула нула две/, находящ се в землището на **с. Добротич**, с ЕКАТТЕ 21717 /две едно седем едно седем/, общ. Вълчи дол, обл. Варна , в местността „ **Мат Мара** ", целият с площ от **8,999 дка** /осем дка и деветстотин деветдесет и девет кв.м/, с начин на трайно ползване – **полска култура** , категория на земята при неполивни условия –**трета,** при граници: имот № 019001 , имот № 000009 – полски път ,имот № 019003 , имот № 019020 . Върху имота има следните ограничения:11Електропровод 20кV.От двете страни до крайните проводници или на 11 m от оста на

електропровода, не могат да се строят сгради и съоръжения и засажда високостеблена растителност. Право на преминаване през имот № 019003. Данъчната оценка на описания по-горе недвижим поземлен имот е в размер на 1190.60лв./ хиляда сто и деветдесет лева и шестдесет ст./. ----------

**81. ПОЗЕМЛЕН ИМОТ № 015042** /нула едно пет нула четири две/, находящ се в землището на **с. Добротич**, с ЕКАТТЕ 21717 /две едно седем едно седем/, общ. Вълчи дол, обл. Варна , в местността „ **Даа екенли** ", целият с площ от **6,229 дка** /шест дка двеста двадесет и девет кв.м/, с начин на трайно ползване – **ПОЛСКА КУЛТУРА** , категория на земята при неполивни условия –**трета,** при граници: имот № 015043 ,имот № 0015002 , имот № 015041, имот № 000030 – полски път. Право на преминаване през имот № 015043. Данъчната оценка на описания по-горе недвижим поземлен имот е в размер на 732.60лв./ седемстотин тридесет и два лева и петдесет ст./.----------

**82. ПОЗЕМЛЕН ИМОТ № 062038** /нула шест две нула три осем/, находящ се в землището на **с. Добротич**, с ЕКАТТЕ 21717 /две едно седем едно седем/, общ. Вълчи дол, обл. Варна , в местността „ **Чокур тарла** ", целият с площ от **10,000 дка** /десет дка/, с начин на трайно ползване – **ПОЛСКА КУЛТУРА** , категория на земята при неполивни условия –**четвърта,** при граници: имот № 062001 ,имот № 000136 – полски път , имот № 062036, имот № 062035, имот № 062034, имот № 062002. Данъчната оценка на описания по-горе недвижим поземлен имот е в размер на 1032.00 лв./хиляда тридесет и два лева и нула ст./.----------

**83. ПОЗЕМЛЕН ИМОТ № 014010** /нула едно четири нула едно нула/, находящ се в землището на **с. Добротич**, с ЕКАТТЕ 21717 /две едно седем едно седем/, общ. Вълчи дол, обл. Варна , в местността „ **Даа екенли**", целият с площ от **4,000 дка**/четири дка/, с начин на трайно ползване – **ПОЛСКА КУЛТУРА** , категория на земята при не поливни условия –**трета,** при граници: имот № 000004 – полски път ,имот № 014009 , имот №014020, имот № 014021, имот № 014011 . Право на преминаване през имот № 014008. Право на преминаване през имот № 014012. Данъчната оценка на описания по-горе недвижим поземлен имот е в размер на 529.20 лв./петстотин двадесет и девет лева и двадесет ст./.----------

**84. ПОЗЕМЛЕН ИМОТ № 059002** /нула пет девет нула нула две/, находящ се в землището на **с. Добротич**, с ЕКАТТЕ 21717 /две едно седем едно седем/, общ. Вълчи дол, обл. Варна , в местността „**Татар Асан** ", целият с площ от **13,999 дка** /тринадесет дка и деветстотин деветдесет и девет кв.м/, с начин на трайно ползване – **ПОЛСКА КУЛТУРА** , категория на земята при неполивни условия – **четвърта,** при граници: имот № 059001 ,имот № 059063, имот № 059047, имот № 059003, имот № 000131 – полски път. Данъчната оценка на описания по-горе недвижим поземлен имот е в размер на 1625.30 лв./ хиляда шестстотин двадесет и пет лева и тридесет ст./.----------

**85. ПОЗЕМЛЕН ИМОТ № 013025** / нула едно три нула две пет/, находящ се в землището на **с. Добротич**, с ЕКАТТЕ 21717 /две едно седем едно седем/, общ. Вълчи дол, обл. Варна , в местността „ **Даа екенли** ", целият с площ от **3,209 дка** /три дка двеста и девет кв.м/, с начин на трайно ползване – **ПОЛСКА КУЛТУРА** , категория на земята при неполивни условия –**трета,** при граници: имот № 013004, имот № 013026 , имот № 000004 – полски път , имот № 013024, имот № 013005. Данъчната оценка на описания по-горе недвижим поземлен имот е в размер на 424.60 лв./четиристотин двадесет и четири лева и шестдесет ст./.----------

**86. ПОЗЕМЛЕН ИМОТ № 057033** /нула пет седем нула три три/, находящ се в землището на **с. Добротич**, с ЕКАТТЕ 21717 /две едно седем едно седем/, общ. Вълчи дол, обл. Варна , в местността „ **Татар Асан** ", целият с площ от **10,379 дка** /десет дка триста седемдесет и девет кв.м/, с начин на трайно ползване – **ПОЛСКА КУЛТУРА** , категория на земята при не поливни условия –**четвърта,** при граници: имот № 057005 , имот № 057034 ,имот № 000131 – полски път, имот № 057048 . Право на преминаване през имот № 057034. Върху имота има учредено право на строеж. Данъчната оценка на описания по-горе недвижим поземлен имот е в размер на 1205.00лв./хиляда двеста и пет лева и нула ст./.----------

**87. ПОЗЕМЛЕН ИМОТ № 015041** /нула едно пет нула четири едно /, находящ се в землището на **с. Добротич**, с ЕКАТТЕ 21717 /две едно седем едно седем/, общ. Вълчи дол, обл. Варна , в местността „ **Даа екенли** ", целият с площ от **5,998 дка** /пет дка деветстотин деветдесет и осем кв.м/, с начин на трайно ползване – **ПОЛСКА КУЛТУРА** , категория на земята при не поливни условия –**трета,** при граници: имот № 015042, имот № 015002 ,имот № 015040, имот № 000030 – полски път. Данъчната оценка на описания по-горе недвижим поземлен имот е в размер на 705.40лв./ седемстотин и пет лева и четиридесет ст./.----------

**88. ПОЗЕМЛЕН ИМОТ № 037009** /нула три седем нула нула девет /, находящ се в землището на **с. Добротич**, с ЕКАТТЕ 21717 /две едно седем едно седем/, общ. Вълчи дол, обл. Варна , в местността „ **Енели ардъ**", целият с площ от **13,981 дка** /тринадесет дка деветстотин осемдесет и един кв.м/, с начин на трайно ползване – **ПОЛСКА КУЛТУРА** , категория на земята при неполивни условия –**трета,** при граници: имот № 037008 ,имот № 000110 – полски път, имот № 037010, имот № 000033 – полски път. Данъчната оценка на описания по-горе недвижим поземлен имот е в размер на 2158.00лв./две хиляди сто петдесет и осем лева и нула ст./.----------

**89. ПОЗЕМЛЕН ИМОТ № 014011** /нула едно четири нула едно едно /, находящ се в землището на **с. Добротич**, с ЕКАТТЕ 21717 /две едно седем едно седем/, общ. Вълчи дол, обл. Варна , в местността „ **Даа екенли** ", целият с площ от **3,000 дка** /три дка /, с начин на трайно ползване – **ПОЛСКА КУЛТУРА** , категория на земята при не поливни условия –**трета,** при граници: имот № 000004 – полски път, имот № 014010 ,имот № 014021, имот № 014012. Данъчната оценка на описания по-горе недвижим поземлен имот е в размер на 396.90 лв./триста деветдесет и шест лева и деветдесет ст./.----------

**90. ПОЗЕМЛЕН ИМОТ № 015014** /нула едно пет нула едно четири /, находящ се в землището на **с. Добротич**, с ЕКАТТЕ 21717 /две едно седем едно седем/, общ. Вълчи дол, обл. Варна , в местността

„ **Даа екенли**", целият с площ от **4,482 дка** /четири дка четиристотин осемдесет и два кв.м/, с начин на трайно ползване – **ПОЛСКА КУЛТУРА** , категория на земята при неполивни условия –**трета,** при граници: имот № 015013 ,имот № 000005 – полски път , имот № 015015, имот № 015031, имот № 015032.

Данъчната оценка на описания по-горе недвижим поземлен имот е в размер на 593.00лв./ петстотин деветдесет и три лева и нула ст./.----------

**91. ПОЗЕМЛЕН ИМОТ № 045007** /нула четири пет нула нула седем/, находящ се в землището на **с. Добротич**, с ЕКАТТЕ 21717 /две едно седем едно седем/, общ. Вълчи дол, обл. Варна , в местността „ **Фъндаклък** ", целият с площ от **2,999 дка** /два дка и деветстотин деветдесет и девет кв.м/, с начин на трайно ползване – **ПОЛСКА КУЛТУРА** , категория на земята при неполивни условия –**трета,** при граници: имот № 000116 – полски път , имот № 045006 ,имот № 045038 , имот № 045037, имот № 045008 . Данъчната оценка на описания по-горе недвижим поземлен имот е в размер на 462.90лв./четиристотин шестдесет и два лева и деветдесет ст./.----------

**92. ПОЗЕМЛЕН ИМОТ № 059031** /нула пет девет нула три едно/, находящ се в землището на **с. Добротич**, с ЕКАТТЕ 21717 /две едно седем едно седем/, общ. Вълчи дол, обл. Варна , в местността „**Татар Асан**", целият с площ от **6,844 дка** шест дка осемстотин четиридесет и четири кв.м/, с начин на трайно ползване – **ПОЛСКА КУЛТУРА** , категория на земята при неполивни условия –**трета,** при граници: имот № 059014 ,имот № 059032 , имот № 000138 – полски път, имот № 059030. Данъчната оценка на описания по-горе недвижим поземлен имот е в размер на 804.90 лв. /осемстотин и четири лева и деветдесет ст./.----------

**93. ПОЗЕМЛЕН ИМОТ № 016025** /нула едно шест нула две пет/, находящ се в землището на **с. Добротич**, с ЕКАТТЕ 21717 /две едно седем едно седем/, общ. Вълчи дол, обл. Варна , в местността „ **Даа екенли** ", целият с площ от **4,659 дка** /четири дка шестстотин петдесет и девет кв. м/, с начин на трайно ползване – **ПОЛСКА КУЛТУРА** , категория на земята при неполивни условия –**трета,** при граници: имот № 016024 ,имот № 000030 – полски път , имот № 016026, имот № 016033, имот № 016034,. Данъчната оценка на описания по-горе недвижим поземлен имот е в размер на 719.10лв./ седемстотин и деветнадесет лева и десет ст./.----------

**94. ПОЗЕМЛЕН ИМОТ № 024012** /нула две четири нула едно две/, находящ се в землището на **с. Добротич**, с ЕКАТТЕ 21717 /две едно седем едно седем/, общ. Вълчи дол, обл. Варна , в местността „ **Балабана**", целият с площ от **3,380 дка**/три дка триста и осемдесет кв.м/, с начин на трайно ползване – **ПОЛСКА КУЛТУРА** , категория на земята при не поливни условия –**трета,** при граници: имот № 024004 ,имот № 024003 , имот № 024007, имот № 000034 – полски път, имот № 024006. Данъчната оценка на описания по-горе недвижим поземлен имот е в размер на 521.70 лв./ петстотин двадесет и един лева и седемдесет ст./.----------

**95. ПОЗЕМЛЕН ИМОТ № 061016** /нула шест едно нула едно шест/, находящ се в землището на **с. Добротич**, с ЕКАТТЕ 21717 /две едно седем едно седем/, общ. Вълчи дол, обл. Варна , в местността „**Чокур тарла** ", целият с площ от **3,001 дка** /три дка и един кв.м/, с начин на трайно ползване – **ПОЛСКА КУЛТУРА** , категория на земята при неполивни условия –**трета,** при граници: имот № 061015 ,имот № 061039, имот № 061038, имот № 061017, имот № 000138 – полски път .Данъчната оценка на описания по-горе недвижим поземлен имот е в размер на 352.90лв./триста петдесет и два лева и деветдесет ст./.----------

**96. ПОЗЕМЛЕН ИМОТ № 027006**/ нула две седем нула нула шест/, находящ се в землището на **с. Добротич**, с ЕКАТТЕ 21717 /две едно седем едно седем/, общ. Вълчи дол, обл. Варна , в местността „ **Къд юрлу** ", целият с площ от **5,999 дка**/пет дка деветстотин деветдесет и девет кв.м/, с начин на трайно ползване – **ПОЛСКА КУЛТУРА** , категория на земята при неполивни условия –**трета,** при граници: имот № 027005, имот № 027018 , имот № 027007, имот № 000091 – полски път. Данъчната оценка на описания по-горе недвижим поземлен имот е в размер на 925.90 лв./ деветстотин двадесет и пет лева и деветдесет ст./.----------

**97. ПОЗЕМЛЕН ИМОТ № 021081** /нула две едно нула осем едно /, находящ се в землището на **с. Калоян**, с ЕКАТТЕ 35506 /три пет пет нула шест/, общ. Вълчи дол, обл. Варна , в местността „ **Сазлъка**", целият с площ от **11,464 дка** /единадесет декара четиристотин шестдесет и четири кв. м /, с начин на трайно ползване – **НИВА** , категория на земята при не поливни условия –**трета,** при граници: имот № 021052 – полски път, имот № 021078 ,имот № 021077, имот № 021015 , имот № 021087 , имот № 021082. Данъчната оценка на описания по-горе недвижим поземлен имот е в размер на 1769,50 лв./ хиляда седемстотин шестдесет и девет лева и петдесет ст./.----------

**98. ПОЗЕМЛЕН ИМОТ № 002014** /нула нула две нула едно четири /, находящ се в землището на **с. Калоян**, с ЕКАТТЕ 35506 /три пет пет нула шест/, общ. Вълчи дол, обл. Варна , в местността „ **Бостанлък** ", целият с площ от **7,748 дка**/седем дка седемстотин четиридесет и осем кв. м /, с начин на трайно ползване – **НИВА** , категория на земята при не поливни условия –**трета** /1,250 / **втора** /6,498/, при граници: имот № 002027, имот № 002012 ,имот № 000027- полски път, имот № 002077 , имот № 02078. Имотът е образуван от имот № 002013. Право на преминаване за имот № 002027. Данъчната оценка на описания по-горе недвижим поземлен имот е в размер на 892,80 лв./ осемстотин деветдесет и два лева и осемдесет ст./.----------

**99. ПОЗЕМЛЕН ИМОТ № 017044** /нула едно седем нула четири четири /, находящ се в землището на **с. Калоян**, с ЕКАТТЕ 35506 /три, пет, пет, нула, шест/, общ. Вълчи дол, обл. Варна , в местността „ **Гьолджа алан** ", целият с площ от **4,999 дка**/четири дка деветстотин деветдесет и девет кв. м /, с начин на трайно ползване – **НИВА** , категория на земята при не поливни условия –**трета,** при граници: имот № 017043, имот № 000036 – полски път ,имот № 017045, имот № 017042.Данъчната оценка на

описания по-горе недвижим поземлен имот е в размер на 661,40 лв./ шестстотин шестдесет и един лева и четиридесет ст./.----------

**100. ПОЗЕМЛЕН ИМОТ № 034030** /нула три четири нула три нула /, находящ се в землището на **с. Есеница**, с ЕКАТТЕ 27629 /две седем шест две девет/, общ. Вълчи дол, обл. Варна , в местността „ **Каваците** ", целият с площ от **5,000 дка/**пет дка /, с начин на трайно ползване –**НИВА** , категория на земята при не поливни условия –**трета,** при граници: имот № 034028, имот № 000105 – водно течение ,имот № 034031, имот № 046052 – полски път. Данъчната оценка на описания по-горе недвижим поземлен имот е в размер на 588,00 лв./ петстотин осемдесет и осем лева /.----------

**101. ПОЗЕМЛЕН ИМОТ № 041002** /нула четири едно нула нула две /, находящ се в землището на **с.Есеница**, с ЕКАТТЕ 27629 /две седем шест две девет/, общ. Вълчи дол, обл. Варна , в местността „ **Сулджа – водоемите** ", целият с площ от **3,887 дка/**три дка осемстотин осемдесет и седем кв.м/, с начин на трайно ползване – **НИВА** , категория на земята при неполивни условия – **трета,** при граници: имот № 046039 – полски път ,имот № 041001, имот № 041004, имот № 041003. Данъчната оценка на описания по-горе недвижим поземлен имот е в размер на 542,80 лв./петстотин четиридесет и два лева и осемдесет ст./.--

**102. ПОЗЕМЛЕН ИМОТ № 031031**/нула три едно нула три едно/, находящ се в землището на **с.Есеница**, с ЕКАТТЕ 27629/две седем шест две девет/, общ. Вълчи дол, обл. Варна , в местността „ **Бостаните**", целият с площ от **4,400 дка** /четири дка и четиристотин кв.м/, с начин на трайно ползване – нива , категория на земята при неполивни условия –**трета,** при граници: имот № 046061 – полски път ,имот № 031001 , имот № 031028, имот № 031030. Данъчната оценка на описания по-горе недвижим поземлен имот е в размер на 582,10 лв./ петстотин осемдесет и два лева и десет ст./.----------

**103. ПОЗЕМЛЕН ИМОТ № 024019** /нула две четири нула едно девет/, находящ се в землището на **с.Есеница**, с ЕКАТТЕ 27629 /две седем шест две девет/, общ. Вълчи дол, обл. Варна , в местността „ **Челиклия** ", целият с площ от **9,601 дка** /девет дка и шестстотин и един кв.м/, с начин на трайно ползване – **НИВА** , категория на земята при неполивни условия –**трета,** при граници: имот № 046028 – полски път , имот № 024020 ,имот № 024006 , имот № 024044, имот № 024018 . Върху имота има следните ограничения:11Електропровод 20кV.От двете страни до крайните проводници или на 11 m от оста на електропровода, не могат да се строят сгради и съоръжения и засажда високостеблена растителност. Данъчната оценка на описания по-горе недвижим поземлен имот е в размер на 1481,90 лв./хиляда четиристотин осемдесет и един лева и деветдесет ст./.----------

**104. ПОЗЕМЛЕН ИМОТ № 014011** /нула едно четири нула едно едно/, находящ се в землището на **с.Есеница**, с ЕКАТТЕ 27629/две седем шест две девет/, общ. Вълчи дол, обл. Варна , в местността „ **Геровски път**", целият с площ от **6,399 дка/**шест дка триста деветдесет и девет кв.м/, с начин на трайно ползване – **НИВА** , категория на земята при неполивни условия –**трета,** при граници: имот № 014012 ,имот № 014006 , имот № 014007, имот № 015122, имот № 046005 – полски път. Данъчната оценка на описания по-горе недвижим поземлен имот е в размер на 846,60 лв./осемстотин четиридесет и шест лева и шестдесет ст./.----------

**105. ПОЗЕМЛЕН ИМОТ № 038013** /нула три осем нула едно три/, находящ се в землището на **с.Есеница**, с ЕКАТТЕ 27629 /две седем шест две девет/, общ. Вълчи дол, обл. Варна , в местност „ **Сърта** ", целият с площ от **14,499 дка** /четиринадесет дка четиристотин деветдесет и девет кв. м/, с начин на трайно ползване – **НИВА** , категория на земята при неполивни условия –**трета,** при граници: имот № 038002 ,имот № 046042 – полски път , имот № 038003, имот № 038010, имот № 038012. Данъчната оценка на описания по-горе недвижим поземлен имот е в размер на 2024,80 лв./две хиляди двадесет и четири лева и осемдесет ст./.----------

**106. ПОЗЕМЛЕН ИМОТ № 042016** /нула четири две нула едно шест/, находящ се в землището на **с. Есеница**, с ЕКАТТЕ 27629 /две седем шест две девет/ ,общ. Вълчи дол, обл. Варна , в местност **„Сулджа - водоемите "**, целият с площ от **14,002 дка** /четиринадесет дка и два кв.м/, с начин на трайно ползване – **НИВА** , категория на земята при неполивни условия –**трета/8,938/ втора /5,064/,** при граници: имот № 046033 – полски път ,имот № 042017 , имот № 042005, имот № 042006, имот № 042015, имот № 042024. Данъчната оценка на описания по-горе недвижим поземлен имот е в размер на 2272,90 лв./ две хиляди двеста седемдесет и два лева и деветдесет ст./.----------

**107. ПОЗЕМЛЕН ИМОТ № 044005** /нула четири четири нула нула пет/, находящ се в землището на **с.Есеница**,с ЕКАТТЕ 27629 /две седем шест две девет, общ. Вълчи дол, обл. Варна , в местност „ **Сулджа - водоемите** ", целият с площ от **17,502 дка/**седемнадесет дка петстотин и два кв.м/, с начин на трайно ползване – **НИВА** , категория на земята при неполивни условия –**трета /14,645/ втора /2,857/,** при граници: имот № 044004, имот № 046036 – полски път , имот № 044029, имот № 044031,имот № 044011, имот № 044022. Данъчната оценка на описания по-горе недвижим поземлен имот е в размер на 2501,20 лв./ две хиляди и петстотин лева и двадесет ст./.----------

Общата данъчна оценка на имотите, описани в пункт I от настоящия договор е в размер на 116 770.20 лв. / сто и шестнадесет хиляди седемстотин и седемдесет лева и двадесет ст. /.----------

**II.** ДАРИТЕЛКАТА **КАТИНА ДОБРОМИРОВА ЙОРДАНОВА** си запазва **безвъзмездно право на ползване** върху описаните в пункт I. недвижими имоти до като е жива.----------

**III.**НАДАРЕНАТА **СИМОН СВЕТОЗАР БОНЕВА, чрез своята майка и законен представител КАТИНА ДОБРОМИРОВА ЙОРДАНОВА** заяви, че е съгласна и приема с благодарност така направеното дарение на недвижимите имот подробно описани в пункт I от настоящия договор и при условията посочени в него.----------

След като се убедих, в правоспособността и дееспособността на страните, че ДАРИТЕЛКАТА е собственик на даряваните недвижими имоти , и че същите нямат не погасени публични, държавни и

общински задължения, няма наложена обезпечителна мярка по Закона за отнемане в полза на държавата, на имущество придобито от престъпна дейност, че са спазени особените изисквания на закона, и след като страните ми заявиха, че нямат други документи от значение за тази продажба, освен представените и подробно описани по-долу, приех представеният от страните проект за Нотариален акт. След като изясних волята на страните и фактическото положение, запознах ги ясно и недвусмислено с правните последици на договора, който сключват, актът се прочете на страните, и след одобрението му, се подписа от страните и от мен Нотариуса.----------

**При съставянето на акта бяха представени следните документи: 1.** Молба; **2.** Декларации по чл. 25, ал. 7 от ЗННД и по чл. 264, ал. 1 от ДОПК; **3.** Удостоверения за данъчни оценки с изх. №1854,1901, 1823, 1843, 1837, 1819, 1887, 1863, 1861, 1815, 1814, 1799, 1811, 1813, 1803, 1809, 1826, 1829, 1832, 1885, 1866, 1834 , 1833, 1831, 1830, 1825, 1805, 1806, 1818, 1804, 1822, 1810, 1806, 1798, 1862, 1854, 1902, 1840, 1841, 1842, 1898, 1900, 1897, 1899, 1896, 1895, 1894, 1893, 1892, 1891, 1889, 1888 , 1884, 1890, 1886, 1883, 1882, 1881, 1880, 1879, 1870, 1871, 1872, 1869, 1867, 1864, 1858, 1860, 1859, 1857, 1856, 1855, 1853, 1851, 1850, 1849, 1844, 845, 1848, 1847, 1839, 1838, 1836, 1835, 1827, 1828, 1824, 1816, 1821, 1808, 1801, 1817, 1820, 1807, 1812, 1800, 1865, №1755 ,№ 1761, № 1758, № 1757, № 1759, № 1753 , № 1754 ,№ 1756 , № 1760 , № 171762 , № 1763 от 04.07.2011г. издадени от отдел "МДТ" на Община Вълчи дол; **4.** Скици с № К02467, № К02491 , № К02505 , № К02536, № К02459,№ К02462, № К02485, № К02502 , № К 02509, № К02511, № К02526, № К02524, № К02503, № К02478, № К02531, № К02508, № К02523 , № К02472, № К02473, № К02520 , № К02492, № К02468 , № К02529, № К02514 , № К02482, № К02495 , № К02494, № К02512, № К02450, № К02528, № К02510, № К02504 , № К02469, № К02500, № К02493 , № К02449 , № К02488 , № К02484 , № К02532 № К02517 , № К02455 , № К02537, № К02499, № К02452, № К02521,№ К02534 , № К02479, № К02498, № К02522 , № К02533, № К02448, № К02519, № К02463, № К02489, № К02542 , № К02543 , № К02539, № К02470, № К02501, № К02527, № К02477 , № К02540 , № К02466, № К02476 , № К02538 , № К02447, № К02480 , № К02496 , № К02513, № К02490, № К02486, № К02481, № К02506, № К02516, № К02460 , № К02530, № К02446 , № К02507 ,№ К02483, № К02464, № К02458, № К02541, № К02453, № К02518, № К02451, № К02515 , № К02457 , № К02487 , № К02454, № К02456 ,№ К02497 , № К02525 , № К02461, № К02471, № К02535, № К02474 , № К01231, № К01232, № К01230, № К01385, № К01389, № К01386, № К01387, № К01388, № К01382, № К01383 , № К01384 издадена на 29.06.2011г.; **5.**Нотариален акт за продажба № 39 от 26.05.2000г., том II, рег. 1411, дело 298 ; Нотариален акт за продажба № 1 от 07.11.2000г., том IV, рег. 2984, дело 734 ; Нотариален акт за продажба № 2 от 07.11.2000г., том IV, рег. 2985, дело 735 ; Нотариален акт за продажба № 2 от 10.10.2001г., том IV, рег. 2626, дело 700 ; Нотариален акт за продажба № 44 от 17.10.2001г., том IV, рег. 2730, дело 747; Нотариален акт за продажба № 190 от 24.04.2002г., том I, рег. 768, дело 246; Нотариален акт за продажба № 10 от 15.05.2002г., том II, рег. 861, дело 269; Нотариален акт за продажба № 99 от 03.07.2002г., том II, рег.1200, дело 375; Нотариален акт за продажба № 198 от 11.09.2002г., том II, рег. 1617, дело 485; Нотариален акт за продажба № 32 от 27.09.2002г., том III, рег. 1722, дело 523; Нотариален акт за продажба № 154 от 06.11.2002г., том III, рег. 2002, дело 661; Нотариален акт за продажба № 34 от 16.12.2002г., том IV, рег. 2349, дело 792; Нотариален акт за продажба № 50 от 19.02.2003г., том I, рег. 265, дело 63; Нотариален акт за продажба № 124 от 19.03.2003г., том I, рег. 480, дело 141; Нотариален акт за продажба № 125 от 19.03.2003г., том I, рег. 481, дело 142; Нотариален акт за продажба № 24 от 23.04.2003г., том II, рег. 816, дело 254; Нотариален акт за продажба № 106 от 05.11.2003г., том IV, рег. 2435, дело 804; Нотариален акт за продажба № 163 от 09.06.2004г., том II, рег. 1329, дело 422; Нотариален акт за продажба № 83 от 07.07.2004г., том II, рег. 1628, дело 550; Нотариален акт за продажба № 36 от 24.02.2005г., том II, рег. 661, дело 244; Нотариален акт за продажба № 113 от 29.09.2005г., том X, рег. 3317, дело 1967; Нотариален акт за продажба № 163 от 01.12.2005г., том XII, рег. 4147, дело 2439; Нотариален акт за продажба № 114 от 19.01.2006г., том I, рег. 221, дело 114; Нотариален акт за продажба

№ 141 от 02.03.2006г., том II, рег. 855, дело 355; Нотариален акт за продажба № 38 от 15.03.2006г., том III, рег. 999, дело 453; Нотариален акт за продажба № 6 от 27.04.2006г., том V , рег. 1718, дело 834; Нотариален акт за продажба № 140 от 05.10.2006г., том X III, рег. 4624, дело 2617; Нотариален акт за дарение № 199 от 14.12.2006г., том XVII, рег. 5271, дело 3503; Нотариален акт за продажба № 200 от 07.05.2007г., том V, рег. 1606, дело 1046; Нотариален акт за продажба № 15 от 13.06.2007г., том VI, рег. 1991, дело 757, вписване в Служба по вписванията РАЙОНЕН СЪД ДЕВНЯ , Вх. рег.№ 2134, от 15.06.2007г., Акт № 183, том VII, дело 1443 от 2007г.; Нотариален акт за продажба № 187 от 17.10.2007г., том IX, рег. 3372, дело 1362, вписване в Служба по вписванията РАЙОНЕН СЪД ДЕВНЯ , Вх. рег.№ 3730, от 18.10.2007г., Акт № 100, том XIII, дело 2629 от 2007г.; Нотариален акт за продажба № 188 от 17.10.2007г., том IX, рег. 3373, дело 1363, вписване в Служба по вписванията РАЙОНЕН СЪД ДЕВНЯ , Вх. рег.№ 3734, от 18.10.2007г., Акт № 103, том XIII, дело 2632 от 2007г.; Нотариален акт за продажба № 95 от 19.12.2007г., том XII, рег. 4252, дело 1681, вписване в Служба по вписванията РАЙОНЕН СЪД ДЕВНЯ , Вх. рег.№ 19, от 14.01.2008г., Акт № 6, том I, дело 6 от 2008г.; Нотариален акт за продажба № 133 от 02.04.2008г., том III, рег. 1049, дело 46, вписване в Служба по вписванията РАЙОНЕН СЪД ДЕВНЯ , Вх. рег.№ 1041, от 03.04.2008г., Акт № 82 дело 717 от 2008г.; Нотариален акт за продажба № 129 от 02.04.2008г., том III, рег. 1035, дело 342, вписване в Служба по вписванията РАЙОНЕН СЪД ДЕВНЯ , Вх. рег.№ 1031, от 03.04.2008г., Акт № 73, том IV, дело 708 от 2008г.; Нотариален акт за продажба № 116 от 16.07.2008г., том VI, рег. 2636, дело 792, вписване в Служба по вписванията РАЙОНЕН СЪД ДЕВНЯ , Вх. рег.№ 2205, от 17.07.2008г., Акт № 68, том VIII, дело 1563 от 2008г.; Нотариален акт за продажба № 130 от 27.08.2008г., том VII, рег. 3274, дело 976 , вписване в Служба по вписванията РАЙОНЕН СЪД ДЕВНЯ , Вх. рег.№ 2635, от 28.08.2008г., Акт № 166, том IX, дело 1886 от 2008г.; Нотариален акт за продажба № 169

от 08.10.2008г., том VIII, рег. 3991, дело 1147вписване в Служба по вписванията РАЙОНЕН СЪД ДЕВНЯ , Вх. рег.№ 3222, от 09.10.2008г., Акт № 179, том XI, дело 2323 от 2008г.; Нотариален акт за продажба № 49 от 22.10.2008г., том IX, рег. 4236, дело 1208 , вписване в Служба по вписванията РАЙОНЕН СЪД ДЕВНЯ , Вх. рег.№ 3423, от 24.10.2008г., Акт № 134, том XII, дело 2481 от 2008г.; Нотариален акт за продажба № 190 от 27.04.2009г., том III, рег. 1535, дело 297 , вписване в Служба по вписванията РАЙОНЕН СЪД ДЕВНЯ , Вх. рег.№ 1341, от 28.04.2009г., Акт № 178, том 4, дело 509 от 2008г.; Нотариален акт за продажба № 81 от 09.09.2009г., том VI, рег. 3020, дело 713 , вписване в Служба по вписванията РАЙОНЕН СЪД ДЕВНЯ , Вх. рег.№ 2610, от 10.09.2009г., Акт № 98, том 9, дело 1244 от 2009г.; Нотариален акт за продажба № 121 от 16.09.2009г., том VI, рег. 3099, дело 742 , вписване в Служба по вписванията РАЙОНЕН СЪД ДЕВНЯ , Вх. рег.№ 2686, от 17.09.2009г., Акт № 151, том 9, дело 1295 от 2009г.; Нотариален акт за замяна № 122 от 16.09.2009г., том VI, рег. 3100, дело 743 , вписване в Служба по вписванията РАЙОНЕН СЪД ДЕВНЯ , Вх. рег.№ 2691, от 18.09.2009г., Акт № 153, том 9, дело 1298 от 2009г.; Нотариален акт за продажба № 136 от 23.09.2009г., том VI, рег. 3151, дело 754 , вписване в Служба по вписванията РАЙОНЕН СЪД ДЕВНЯ , Вх. рег.№ 2743, от 25.09.2009г., Акт № 193, том 9, дело 1337 от 2009г.; Нотариален акт за продажба № 82 от 23.09.2009г., том VI, рег. 5090, дело 520 , вписване в Служба по вписванията РАЙОНЕН СЪД ДЕВНЯ , Вх. рег.№ 2719, от 23.09.2009г., Акт № 172, том 9, дело 1316 от 2009г.; Нотариален акт за продажба № 135 от 23.09.2009г., том VI, рег. 3150, дело 753 , вписване в Служба по вписванията РАЙОНЕН СЪД ДЕВНЯ , Вх. рег.№ 2723, от 23.09.2009г., Акт № 176, том 9, дело 1320 от 2009г.; Нотариален акт за замяна № 109 от 29.09.2009г., том IV, рег. 5251, дело 544 , вписване в Служба по вписванията РАЙОНЕН СЪД ДЕВНЯ , Вх. рег.№ 2759, от 29.09.2009г., Акт № 1, том 10, дело 1345 от 2009г.; Нотариален акт за продажба № 55 от 28.10.2009г., том VII, рег. 3409, дело 851 , вписване в Служба по вписванията РАЙОНЕН СЪД ДЕВНЯ , Вх. рег.№ 3104, от 29.10.2009г., Акт № 17, том 11, дело 1530 от 2009г.; Нотариален акт за замяна № 17 от 04.11.2009г., том V, рег. 5919, дело 639 , вписване в Служба по вписванията РАЙОНЕН СЪД ДЕВНЯ , Вх. рег.№ 3230, от 05.11.2009г., Акт № 116, том 11, дело 1582 от 2009г.; Нотариален акт за продажба № 20 от 04.11.2009г., том V, рег. 5923, дело 642 , вписване в Служба по вписванията РАЙОНЕН СЪД ДЕВНЯ , Вх. рег.№ 3410, от 18.11.2009г., Акт № 60, том 12, дело 1709 от 2009г.; Нотариален акт за продажба № 182 от 17.06.2010г., том 2, рег. 2396, дело 304 , вписване в Служба по вписванията РАЙОНЕН СЪД ДЕВНЯ , Вх. рег.№1694, от 21.06.2010г., Акт № 70, том 6, дело 970 ; Нотариален акт за продажба № 84 от 09.07.2010г., том 3, рег. 2875, дело 396 , вписване в Служба по вписванията РАЙОНЕН СЪД ДЕВНЯ , Вх. рег.№1995, от 12.07.2010г., Акт № 77, том 7, дело 1124 ; Нотариален акт за продажба № 85 от 09.07.2010г., том 3, рег. 2876, дело 397 , вписване в Служба по вписванията РАЙОНЕН СЪД ДЕВНЯ , Вх. рег.№1998, от 12.07.2010г., Акт № 80, том 7 ; Нотариален акт за продажба № 108 от 21.07.2010г., том 3, рег. 3003, дело 420 , вписване в Служба по вписванията РАЙОНЕН СЪД ДЕВНЯ , Вх. рег.№2101, от 21.07.2010г., Акт № 141, том 7 ; Нотариален акт за продажба № 149 от 30.07.2010г., том 3, рег. 3197, дело 451 , вписване в Служба по вписванията РАЙОНЕН СЪД ДЕВНЯ , Вх. рег.№ 2189, от 03.08.2010г., Акт № 197, том 7 , дело 1239 ; Нотариален акт за продажба № 144 от 15.11.2002г., том III, рег. 2056, дело 648. Нотариален акт за продажба № 107 от 23.11.2005г., том XII, рег. 4026, дело 2381. Нотариален акт за продажба № 172 от 02.06.2005г., том V, рег. 1855, дело 1001; Нотариален акт за продажба № 64 от 09.12.2004г., томIX,рег.3050,дело1701. Нотариален акт за продажба № 45 от 09.10.2007г., том IX, рег. 3213, дело 1283 , вписване в Служба по вписванията РАЙОНЕН СЪД ДЕВНЯ , Вх. рег.№ 3556, от 09.10.2007г., Акт № 200, том XII , дело 2525 от 2007г.; Нотариален акт за продажба № 105 от 12.10.2007г., том IX, рег. 3299, дело 1331,вписване в Служба по вписванията РАЙОНЕН СЪД ДЕВНЯ , Вх. рег.№ 3623, от 12.10.2007г., Акт № 55, том XIII , дело 2583 от 2007г.; 6.Акт за раждане. 7.Квитанция за внесена такса вписване.----------

**ДАРИТЕЛ:** Катина Добромирова Йорданова

**НАДАРЕН** Катина Добромирова Йорданова

/законен представител/

НОТАРИУС:

НОТАРИУС № 485 * Велин Маджоров * Район на действие Р.С. ДЕВНЯ * РЕПУБЛИКА БЪЛГАРИЯ *

| Нотариална такса по ЗНот. | Вписване по ЗС/ПВ |
|---|---|
| Удостоверяван материален интерес: ...62 366.00... лв. | Служба по вписванията |
| Пропорц.такса: ...542.30... лв. | Вх.рег.№ ...11149... от.....06-12-2019 г. |
| Обикн.такса:... ...125.00... лв. | Акт №...110 том...XII дело №...2234/.....г |
| Доп. такса:... ..... лв. | Партидна книга: том..... стр..... |
| Всичко:..... ...667.30... лв. | Такса за вписване по ЗДТ:...62.37 лв. |
| Сметка №.. ..... от..... | Кв. №..... от..... г. лв. |
| Кв. №..... ....от. | СЪДИЯ ПО ВПИСВАНИЯТА: ..... |

Нотариус № 225 Илко Кънев Район на действие р.с. ПРОВАДИЯ Република България

НОТАРИАЛНА КАМАРА НА РЕПУБЛИКА БЪЛГАРИЯ unicef 50 ст. от нотариалната такса на този документ е дарение към УНИЦЕФ ЗАЕДНО ЗА ВСЯКО ДЕТЕ

АГЕНЦИЯ ПО ВПИСВАНИЯТА Служба по вписванията ПРОВАДИЯ

# НОТАРИАЛЕН АКТ

## ЗА ДАРЕНИЕ НА НЕДВИЖИМИ ИМОТИ

№.....91.....том.....VI.....рег.....6304.....дело.....791.....от 2019г.

Днес 05. 12. 2019год. / пети декември две хиляди и деветнадесета година/ пред мен, Светла Иванова, помощник – нотариус по заместване, при нотариус Илко Кънев, действащ в района на Районен съд гр. Провадия, община Провадия, Варненска област, рег.№225 /двеста двадесет и пет/, в канцеларията ми, се явиха лично непознатите ми лица: от една страна **Добромир Йорданов Вълчев, [redacted] лична карта №[redacted] изд. на 12.09.2018г., от МВР-Варна, постоянен адрес: обл. Варна, общ. Вълчи дол, гр. Вълчи дол, ул. "Оборище" № 19, Желязка Трендафилова Вълчева, ЕГН [redacted] лична карта [redacted], изд. на 08.12.2010г., от МВР-Варна, постоянен адрес: обл. Варна, общ. Вълчи дол, гр. Вълчи дол, ул. Оборище № 19**, от една страна като дарители и **Желязка Трендафилова Вълчева, ЕГН [redacted] лична карта №[redacted] изд. на 08.12.2010, от МВР-Варна, постоянен адрес: обл. Варна, общ. Вълчи дол, гр. Вълчи дол, ул. Оборище № 19, като пълномощник на Катина Добромирова Йорданова, ЕГН [redacted] лична карта №[redacted] изд. на 25.02.2015г., от МВР-Варна, постоянен адрес: гр. Варна, ж.к. „Чайка" № 98, вх.2, ет. 2, ап. №** 6, съгласно пълномощно с рег. № 7380, с удостоверено съдържание с рег. № 7381, том 1, акт № 165 / 09. 10. 2019 год. на Нотариус с рег. № 237 РС Варна и след като се уверих в тяхната самоличност, дееспособност и представителна власт, същите ми заявиха, че сключват следния договор за дарение на недвижими имоти.**********

**1. Добромир Йорданов Вълчев** дарява на дъщеря си **Катина Добромирова Йорданова**, чрез пълномощника й **Желязка Трендафилова Вълчева**, собственият си недвижим имот, находящ се в землището на **село Момчилово**, община Ветрино, област Варна, а именно: 1 / 2 / една втора / идеална част от **ПОЗЕМЛЕН ИМОТ** с площ 9000 / девет хиляди / квадратни метра, с идентификатор 49000.24.27 / четири девет нула нула нула. две четири. две седем /, по кадастралната карта и кадастралните регистри, одобрени със заповед РД - 18 - 1077 / 10. 05. 2 018 год. на Изпълнителен директор на АГКК, в местността „Зеленчукова градина", с трайно предназначение на територията - земеделска, с начин на трайно ползване - Нива, категория на земята при неполивни условия - втора, с номер по предходен план на землището - 024027, при граници: имоти с идентификатори № 49000. 28. 92, № 49000. 24. 116, № 49000. 24. 33, № 49000.

24.32, № 49000. 24. 31, № 49000. 24. 26 и № 49000. 24. 97.**********

**2. Добромир Йорданов Вълчев** и съпругата му **Желязка Трендафилова Вълчева** даряват на дъщеря си **Катина Добромирова Йорданова**, чрез пълномощника й **Желязка Трендафилова Вълчева** собствените си недвижими имоти, находящи се в землището на **село Момчилово**, община Ветрино, област Варна, а именно: **ПОЗЕМЛЕН ИМОТ** с площ 7000 / седем хиляди квадратни метра, с идентификатор 49000.26.8 / четири девет нула нула нула. две шест. осем /, по кадастралната карта и кадастралните регистри, одобрени със заповед РД - 18 - 1077 / 10. 05. 2 018 год. на Изпълнителен директор на АГКК, в местността „Под тепето“, с трайно предназначение на територията - земеделска, с начин на трайно ползване - Нива, категория на земята при неполивни условия - втора, с номер по предходен план на землището - 026008, при граници: имоти с идентификатори № 49000. 26. 7, № 49000. 26. 9, № 49000. 26. 61 и № 49000. 26. 73; **ПОЗЕМЛЕН ИМОТ** с площ 5991 / пет хиляди деветстотин деветдесет и един / квадратни метра, с идентификатор 49000.18.1 / четири девет нула нула нула. едно осем. едно /, по кадастралната карта и кадастралните регистри, одобрени със заповед РД - 18 - 1077 / 10. 05. 2 018 год. на Изпълнителен директор на АГКК, в местността „Девненски път“, с трайно предназначение на територията - земеделска, с начин на трайно ползване - Нива, категория на земята при неполивни условия - втора, с номер по предходен план на землището - 018001, при граници: имоти с идентификатори № 49000. 9. 119, № 49000. 17. 130, № 49000. 18. 32 и № 49000. 18. 2; **ПОЗЕМЛЕН ИМОТ** с площ 7 001 / седем хиляди и един / квадратни метра, с идентификатор 49000.26.7 / четири девет нула нула нула. две шест. седем /, по кадастралната карта и кадастралните регистри, одобрени със заповед РД - 18 - 1077 / 10. 05. 2 018 год. на Изпълнителен директор на АГКК, в местността „Под тепето“, с трайно предназначение на територията - земеделска, с начин на трайно ползване - Нива, категория на земята при неполивни условия - втора, с номер по предходен план на землището - 026007, при граници: имоти с идентификатори № 49000. 26. 6, № 49000. 26. 9, № 49000. 26. 8 и № 49000. 26. 73; **ПОЗЕМЛЕН ИМОТ** с площ 15198 / петнадесет хиляди сто деветдесет и осем / квадратни метра, с идентификатор 49000.21.15 / четири девет нула нула нула. две едно. едно пет /, по кадастралната карта и кадастралните регистри, одобрени със заповед РД - 18 - 1077 / 10. 05. 2 018 год. на Изпълнителен директор на АГКК, в местността „Девненски път“, с трайно предназначение на територията - земеделска, с начин на трайно ползване - Нива, категория на земята при неполивни условия - втора, с номер по предходен план на землището - 021015, при граници: имоти с идентификатори № 49000. 21. 35, № 49000. 21. 22, № 49000. 21. 16, № 49000. 20. 132 и № 49000. 21. 14; **ПОЗЕМЛЕН ИМОТ** с площ 5500 / пет хиляди и петстотин / квадратни метра, с идентификатор 49000.18.34 / четири девет нула нула нула. едно осем. три четири /, по кадастралната карта и кадастралните регистри, одобрени със заповед РД - 18 - 1077 / 10. 05. 2 018 год. на Изпълнителен директор на АГКК, в местността „Девненски път“, с трайно предназначение на територията - земеделска, с начин на трайно ползване - Нива, категория на земята при неполивни условия - втора, с номер по предходен план на землището - 018034, при граници: имоти с идентификатори № 49000. 18. 33, № 49000. 18. 11, № 49000. 18. 35 и № 49000. 18. 9; **ПОЗЕМЛЕН ИМОТ** с площ 3499 / три хиляди четиристотин деветдесет и девет / квадратни метра, с идентификатор 49000.24.36 / четири девет нула нула нула. две четири. три шест /, по кадастралната карта и кадастралните регистри, одобрени със заповед РД - 18 - 1077 / 10. 05. 2 018 год. на Изпълнителен директор на АГКК, в местността „Зеленчукова градина“, с трайно предназначение на територията - земеделска, с начин на трайно ползване - Нива, категория на земята при неполивни условия - четвърта, с номер по предходен план на землището - 024036, при граници: имоти с идентификатори № 49000. 24. 35, № 49000. 24. 7, № 49000. 24. 104 и № 49000. 24. 5; **ПОЗЕМЛЕН ИМОТ** с площ 6400 / шест хиляди и четиристотин / квадратни метра, с идентификатор 49000.27.23 / четири девет нула нула нула. две седем. две три/, по кадастралната карта и кадастралните регистри, одобрени със заповед РД - 18 - 1077 / 10.

05. 2 018 год. на Изпълнителен директор на АГКК, в местността „Под тепето“, с трайно предназначение на територията - земеделска, с начин на трайно ползване - Нива, категория на земята при неполивни условия - втора, с номер по предходен план на землището - 027023, при граници: имоти с идентификатори № 49000. 27. 24, № 49000. 27. 9, № 49000. 27. 22 и № 49000. 27. 6; **ПОЗЕМЛЕН ИМОТ** с площ 5000 / пет хиляди / квадратни метра, с идентификатор 49000.9.46 / четири девет нула нула нула. девет. четири шест/, по кадастралната карта и кадастралните регистри, одобрени със заповед РД - 18 - 1077 / 10. 05. 2 018 год. на Изпълнителен директор на АГКК, в местността „Паметника“, с трайно предназначение на територията - земеделска, с начин на трайно ползване - Нива, категория на земята при неполивни условия - четвърта, с номер по предходен план на землището - 009046, при граници: имоти с идентификатори № 49000. 9. 45, № 49000. 9. 47, № 21717. 58. 31 и № 49000. 9. 1; **ПОЗЕМЛЕН ИМОТ** с площ 5634 / пет хиляди шестстотин тридесет и четири / квадратни метра, с идентификатор 49000.3.98 / четири девет нула нула нула. три. девет осем/, по кадастралната карта и кадастралните регистри, одобрени със заповед РД - 18 - 1077 / 10. 05. 2 018 год. на Изпълнителен директор на АГКК, в местността „Бозалъка“, с трайно предназначение на територията - земеделска, с начин на трайно ползване - Нива, категория на земята при неполивни условия - четвърта, с номер по предходен план на землището - 003098, при граници: имоти с идентификатори № 49000. 3. 28, № 49000. 3. 29, № 49000. 3. 62, № 49000. 3. 23 и № 49000. 3. 97; **ПОЗЕМЛЕН ИМОТ** с площ 12004 / дванадесет хиляди и четири / квадратни метра, с идентификатор 49000.15.28 / четири девет нула нула нула. едно пет. две осем/, по кадастралната карта и кадастралните регистри, одобрени със заповед РД - 18 - 1077 / 10. 05. 2 018 год. на Изпълнителен директор на АГКК, в местността „Под тепето“, с трайно предназначение на територията - земеделска, с начин на трайно ползване - Нива, категория на земята при неполивни условия - втора, с номер по предходен план на землището - 015028, при граници: имоти с идентификатори № 49000. 15. 27, № 49000. 15. 15, № 49000. 15. 14, № 49000. 15. 29 и № 49000. 14. 68; **ПОЗЕМЛЕН ИМОТ** с площ 4501 / четири хиляди петстотин и един / квадратни метра, с идентификатор 49000.12.24 / четири девет нула нула нула. едно две. две четири/, по кадастралната карта и кадастралните регистри, одобрени със заповед РД - 18 - 1077 / 10. 05. 2 018 год. на Изпълнителен директор на АГКК, в местността „Под тепето“, с трайно предназначение на територията - земеделска, с начин на трайно ползване - Нива, категория на земята при неполивни условия - четвърта, с номер по предходен план на землището - 012024, при граници: имоти с идентификатори № 49000. 1. 62, № 49000. 12. 23, № 49000. 12. 21 и № 49000. 12. 25; **ПОЗЕМЛЕН ИМОТ** с площ 13100 / тринадесет хиляди и сто / квадратни метра, с идентификатор 49000.20.28 / четири девет нула нула нула. две нула. две осем/, по кадастралната карта и кадастралните регистри, одобрени със заповед РД - 18 - 1077 / 10. 05. 2 018 год. на Изпълнителен директор на АГКК, в местността „Девненски път“, с трайно предназначение на територията - земеделска, с начин на трайно ползване - Нива, категория на земята при неполивни условия - втора, с номер по предходен план на землището - 020028, при граници: имоти с идентификатори № 49000. 20. 132, № 49000. 20. 27, № 49000. 20. 10 и № 49000. 20. 29; **ПОЗЕМЛЕН ИМОТ** с площ 15001 / петнадесет хиляди и един / квадратни метра, с идентификатор 49000.18.37 / четири девет нула нула нула. едно осем. три седем/, по кадастралната карта и кадастралните регистри, одобрени със заповед РД - 18 - 1077 / 10. 05. 2 018 год. на Изпълнителен директор на АГКК, в местността „Девненски път“, с трайно предназначение на територията - земеделска, с начин на трайно ползване - Нива, категория на земята при неполивни условия - втора, с номер по предходен план на землището - 018037, при граници: имоти с идентификатори № 49000. 18. 29, № 49000. 18. 28, № 49000. 18. 27, № 49000. 18. 13, № 49000. 18. 36 и № 49000. 18. 11; **ПОЗЕМЛЕН ИМОТ** с площ 6497 / шест хиляди четиристотин деветдесет и седем / квадратни метра, с идентификатор 49000.18.36 / четири девет нула нула нула. едно осем. три шест/, по кадастралната

карта и кадастралните регистри, одобрени със заповед РД - 18 - 1077 / 10. 05. 2 018 год. на Изпълнителен директор на АГКК, в местността „Девненски път“, с трайно предназначение на територията - земеделска, с начин на трайно ползване - Нива, категория на земята при неполивни условия - втора, с номер по предходен план на землището - 018036, при граници: имоти с идентификатори № 49000. 18. 37, № 49000. 18. 13, № 49000. 18. 131 и № 49000. 18. 11; **ПОЗЕМЛЕН ИМОТ** с площ 4 998 / четири хиляди деветстотин деветдесет и осем / квадратни метра, с идентификатор 49000.1.47 / четири девет нула нула нула. едно. четири седем/, по кадастралната карта и кадастралните регистри, одобрени със заповед РД - 18 - 1077 / 10. 05. 2 018 год. на Изпълнителен директор на АГКК, в местността „Чукура“, с трайно предназначение на територията - земеделска, с начин на трайно ползване - Нива, категория на земята при неполивни условия - четвърта, с номер по предходен план на землището - 001047, при граници: имоти с идентификатори № 49000. 1. 46, № 49000. 1. 51, № 49000. 1. 35, № 49000. 1. 34; № 49000. 1. 48; **ПОЗЕМЛЕН ИМОТ** с площ 8 501 / осем хиляди петстотин и един / квадратни метра, с идентификатор 49000.31.16 / четири девет нула нула нула. три едно. едно шест/, по кадастралната карта и кадастралните регистри, одобрени със заповед РД - 18 - 1077 / 10. 05. 2 018 год. на Изпълнителен директор на АГКК, в местността „Под тепето“, с трайно предназначение на територията - земеделска, с начин на трайно ползване - Нива, категория на земята при неполивни условия - втора, с номер по предходен план на землището - 031016, при граници: имоти с идентификатори № 49000. 31. 19, № 49000. 31. 17, № 49000. 31. 66 и № 49000. 31. 9; **ПОЗЕМЛЕН ИМОТ** с площ 6897 / шест хиляди осемстотин деветдесет и седем / квадратни метра, с идентификатор 49000.17.6 / четири девет нула нула нула. едно седем. шест/, по кадастралната карта и кадастралните регистри, одобрени със заповед РД - 18 - 1077 / 10. 05. 2 018 год. на Изпълнителен директор на АГКК, в местността „Девненски път“, с трайно предназначение на територията - земеделска, с начин на трайно ползване - Нива, категория на земята при неполивни условия - втора, с номер по предходен план на землището - 017006, при граници: имоти с идентификатори № 49000. 17. 5, № 49000. 17. 20, № 49000. 17. 19, № 49000. 17. 18; № 49000. 17. 7, № 49000. 9. 119; **ПОЗЕМЛЕН ИМОТ** с площ 3001 / три хиляди и един / квадратни метра, с идентификатор 49000.2.51 / четири девет нула нула нула. две. пет едно/, по кадастралната карта и кадастралните регистри, одобрени със заповед РД - 18 - 1077 / 10. 05. 2 018 год. на Изпълнителен директор на АГКК, в местността „Пясъка“, с трайно предназначение на територията - земеделска, с начин на трайно ползване - Нива, категория на земята при неполивни условия - четвърта, с номер по предходен план на землището - 002051, при граници: имоти с идентификатори № 49000. 2. 62, № 49000. 2. 59, № 49000. 2. 52, № 49000. 3. 91 и № 49000. 2. 50.**********

**- собствените си недвижими имоти, находящи се в землището на село Доброплодно,** община Ветрино, област Варна, а именно: **ПОЗЕМЛЕН ИМОТ** с площ 10583 / десет хиляди петстотин осемдесет и три / квадратни метра, с идентификатор 21645.49.60 / две едно шест четири пет. четири девет. шест нула /, по кадастралната карта и кадастралните регистри, одобрени със заповед РД - 18 - 1070 / 09. 05. 2 018 год. на Изпълнителен директор на АГКК, в местността „Мераркаса“, с трайно предназначение на територията - земеделска, с начин на трайно ползване - Нива, категория на земята при неполивни условия - трета, с номер по предходен план на землището - 049060, при граници: имоти с идентификатори № 21645.49.61, № 21645.49.59, № 21645.49.40, № 21645.49.39 и № 21645.50.155; **ПОЗЕМЛЕН ИМОТ** с площ 10777 / десет хиляди седемстотин седемдесет и седем / квадратни метра, с идентификатор 21645.49.22 / две едно шест четири пет. четири девет. две две /, по кадастралната карта и кадастралните регистри, одобрени със заповед РД - 18 - 1070 / 09. 05. 2 018 год. на Изпълнителен директор на АГКК, в местността „Мераркаса“, с трайно предназначение на територията - земеделска, с начин на трайно ползване - Нива, категория на земята при неполивни условия - трета, с номер по предходен план на землището - 049022, при граници: имоти с идентификатори № 21645.49.36, № 21645.49.35, №

21645.49.19 и № 21645.49.21; **ПОЗЕМЛЕН ИМОТ** с площ 8045 / осем хиляди и четиридесет и пет / квадратни метра, с идентификатор 21645.34.1 / две едно шест четири пет. три четири. едно /, по кадастралната карта и кадастралните регистри, одобрени със заповед РД - 18 - 1070 / 09. 05. 2 018 год. на Изпълнителен директор на АГКК, в местността „Айкъна“, с трайно предназначение на територията - земеделска, с начин на трайно ползване - Нива, категория на земята при неполивни условия - трета, с номер по предходен план на землището - 034001, при граници: имоти с идентификатори № 21645.34.97, № 21645.34.2, № 21645.34.4 и № 21645.117.96;******** **собствените си недвижими имоти, находящи се в землището на село Средно село**, община Ветрино, област Варна, а именно: **ПОЗЕМЛЕН ИМОТ** с площ 38329 / тридесет и осем хиляди триста двадесет и девет / квадратни метра, с идентификатор 68480.3.14 / шест осем четири осем нула. три. едно четири /, по кадастралната карта и кадастралните регистри, одобрени със заповед РД - 18 - 1110 / 15. 05. 2 018 год. на Изпълнителен директор на АГКК, в местността „Панаирска могила“, с трайно предназначение на територията - земеделска, с начин на трайно ползване - Нива, категория на земята при неполивни условия - четвърта, с номер по предходен план на землището - 003014, при граници: имоти с идентификатори № 68480.3.13, № 68480.3.19, № 68480.3.18, № 68480.3.17, № 68480.3.7, № 68480.3.15 и № № 68480.2.111; **ПОЗЕМЛЕН ИМОТ** с площ 25598 / двадесет и пет хиляди петстотин деветдесет и осем / квадратни метра, с идентификатор 68480.3.13 / шест осем четири осем нула. три. едно три /, по кадастралната карта и кадастралните регистри, одобрени със заповед РД - 18 - 1110 / 15. 05. 2 018 год. на Изпълнителен директор на АГКК, в местността „Панаирска могила“, с трайно предназначение на територията - земеделска, с начин на трайно ползване - Нива, категория на земята при неполивни условия - четвърта, с номер по предходен план на землището - 003013, при граници: имоти с идентификатори № 68480.1.211, № 68480.3.24, № 68480.3.25, № 68480.3.21, № 68480.3.20, № 68480.3.19, № 68480.3.14 и № № 68480.2.111; **ПОЗЕМЛЕН ИМОТ** с площ 999 / деветстотин деветдесет и девет / квадратни метра, с идентификатор 68480.20.45 / шест осем четири осем нула. две нула. четири пет /, по кадастралната карта и кадастралните регистри, одобрени със заповед РД - 18 - 1110 / 15. 05. 2 018 год. на Изпълнителен директор на АГКК, в местността „Ливадите“, с трайно предназначение на територията - земеделска, с начин на трайно ползване - Нива, категория на земята при неполивни условия - четвърта, с номер по предходен план на землището - 020045, при граници: имоти с идентификатори № 68480.20.46, № 68480.20.72, № 68480.20.44 и № 68480.20.56; **ПОЗЕМЛЕН ИМОТ** с площ 1999 / хиляда деветстотин деветдесет и девет / квадратни метра, с идентификатор 68480.20.32 / шест осем четири осем нула. две нула. три две /, по кадастралната карта и кадастралните регистри, одобрени със заповед РД - 18 - 1110 / 15. 05. 2 018 год. на Изпълнителен директор на АГКК, в местността „Ливадите“, с трайно предназначение на територията - земеделска, с начин на трайно ползване - Нива, категория на земята при неполивни условия - четвърта, с номер по предходен план на землището - 020032, при граници: имоти с идентификатори № 68480.20.56, № 68480.20.33, № 68480.20.72 и № 68480.20.31; **ПОЗЕМЛЕН ИМОТ** с площ 5300 / пет хиляди и триста / квадратни метра, с идентификатор 68480.17.31 / шест осем четири осем нула. едно седем. три едно /, по кадастралната карта и кадастралните регистри, одобрени със заповед РД - 18 - 1110 / 15. 05. 2 018 год. на Изпълнителен директор на АГКК, в местността „Конските гробища“, с трайно предназначение на територията - земеделска, с начин на трайно ползване - Нива, категория на земята при неполивни условия - втора, с номер по предходен план на землището - 017031, при граници: имоти с идентификатори № 68480.17.32, № 68480.17.33, № 68480.16.55, № 68480.17.30 и № 68480.17.10; **ПОЗЕМЛЕН ИМОТ** с площ 5300 / пет хиляди и триста / квадратни метра, с идентификатор 68480.17.33 / шест осем четири осем нула. едно седем. три три /, по кадастралната карта и кадастралните регистри, одобрени със заповед РД - 18 - 1110 / 15. 05. 2 018 год. на Изпълнителен директор на АГКК, в местността „Конските гробища“, с трайно предназначение на територията - земеделска, с начин

на трайно ползване - Нива, категория на земята при неполивни условия - втора, с номер по предходен план на землището - 017033, при граници: имоти с идентификатори № 68480.17.32, № 68480.18.71, № 68480.16.55 и № 68480.17.31; **ПОЗЕМЛЕН ИМОТ** с площ 3000 / три хиляди / квадратни метра, с идентификатор 68480.17.28 / шест осем четири осем нула. едно седем. две осем /, по кадастралната карта и кадастралните регистри, одобрени със заповед РД - 18 - 1110 / 15. 05. 2 018 год. на Изпълнителен директор на АГКК, в местността „Конските гробища“, с трайно предназначение на територията - земеделска, с начин на трайно ползване - Нива, категория на земята при неполивни условия - втора, с номер по предходен план на землището - 017028, при граници: имоти с идентификатори № 68480.17.10, № 68480.17.29, № 68480.16.55 и № 68480.17.27; **ПОЗЕМЛЕН ИМОТ** с площ 9075 / девет хиляди и седемдесет и пет / квадратни метра, с идентификатор 68480.18.34 / шест осем четири осем нула. едно осем. три четири /, по кадастралната карта и кадастралните регистри, одобрени със заповед РД - 18 - 1110 / 15. 05. 2 018 год. на Изпълнителен директор на АГКК, в местността „Конските гробища“, с трайно предназначение на територията - земеделска, с начин на трайно ползване - Нива, категория на земята при неполивни условия - втора, с номер по предходен план на землището - 018034, при граници: имоти с идентификатори № 68480.18.35, № 68480.18.58, № 68480.18.33, № 68480.18.7 и № 68480.18.6;**********

**собствените си недвижими имоти, находящи се в землището на село Ветрино**, община Ветрино, област Варна, а именно: **ПОЗЕМЛЕН ИМОТ** с площ 3500 / три хиляди и петстотин / квадратни метра, с идентификатор 10865.93.36 / едно нула осем шест пет. девет три. три шест /, по кадастралната карта и кадастралните регистри, одобрени със заповед РД - 18 - 1068 / 09. 05. 2 018 год. на Изпълнителен директор на АГКК, в местността „Под тепето“, с трайно предназначение на територията - земеделска, с начин на трайно ползване - Нива, категория на земята при неполивни условия - четвърта, с номер по предходен план на землището - 093036, при граници: имоти с идентификатори № 10865.93.191, № 10865.93.35, № 10865.93.37 и № 10865.93.5; **ПОЗЕМЛЕН ИМОТ** с площ 15000 / петнадесет хиляди / квадратни метра, с идентификатор 10865.24.36 / едно нула осем шест пет. две четири. три шест /, по кадастралната карта и кадастралните регистри, одобрени със заповед РД -18 - 1068 / 09. 05. 2 018 год. на Изпълнителен директор на АГКК, в местността „Мусалата“, с трайно предназначение на територията - земеделска, с начин на трайно ползване - Нива, категория на земята при неполивни условия - втора, с номер по предходен план на землището - 024036, при граници: имоти с идентификатори № 10865.24.35, № 10865.24.126, № 10865.24.28 и № 10865.24.27; **ПОЗЕМЛЕН ИМОТ** с площ 3000 / три хиляди / квадратни метра, с идентификатор 10865.64.17 / едно нула осем шест пет. шест четири. едно седем /, по кадастралната карта и кадастралните регистри, одобрени със заповед РД - 18 - 1068 / 09. 05. 2 018 год. на Изпълнителен директор на АГКК, в местността „Геренски път“, с трайно предназначение на територията - земеделска, с начин на трайно ползване - Нива, категория на земята при неполивни условия - четвърта, с номер по предходен план на землището - 064017, при граници: имоти с идентификатори № 10865.64.18, № 10865.64.187, № 10865.64.25 и № 10865.64.16; **ПОЗЕМЛЕН ИМОТ** с площ 5000 / пет хиляди / квадратни метра, с идентификатор 10865.64.19 / едно нула осем шест пет. шест четири. едно девет /, по кадастралната карта и кадастралните регистри, одобрени със заповед РД - 18 - 1068 / 09. 05. 2 018 год. на Изпълнителен директор на АГКК, в местността „Геренски път“, с трайно предназначение на територията - земеделска, с начин на трайно ползване - Нива, категория на земята при неполивни условия - четвърта, с номер по предходен план на землището - 064019, при граници: имоти с идентификатори № 10865.64.187, № 10865.64.20, № 10865.64.22, № 10865.64.21 и № 10865.64.18; **ПОЗЕМЛЕН ИМОТ** с площ 4499 / четири хиляди четиристотин деветдесет и девет / квадратни метра, с идентификатор 10865.48.16 / едно нула осем шест пет. четири осем. едно шест /, по кадастралната карта и кадастралните регистри, одобрени със заповед РД - 18 -

1068 / 09. 05. 2 018 год. на Изпълнителен директор на АГКК, в местността „Пиринчията“, с трайно предназначение на територията - земеделска, с начин на трайно ползване - Нива, категория на земята при неполивни условия - втора, с номер по предходен план на землището - 048036, при граници: имоти с идентификатори № 10865.48.17, № 10865.55.107, № 10865.47.439 и № 10865.48.15; **ПОЗЕМЛЕН ИМОТ** с площ 10000 / десет хиляди / квадратни метра, с идентификатор 10865.24.15 / едно нула осем шест пет. две четири. едно пет /, по кадастралната карта и кадастралните регистри, одобрени със заповед РД - 18 - 1068 / 09. 05. 2 018 год. на Изпълнителен директор на АГКК, в местността „Мусалата“, с трайно предназначение на територията - земеделска, с начин на трайно ползване - Нива, категория на земята при неполивни условия - втора, с номер по предходен план на землището - 024015, при граници: имоти с идентификатори № 10865.24.16, № 10865.24.27, № 10865.24.14, № 10865.24.3 и № 10865.24.2; **ПОЗЕМЛЕН ИМОТ** с площ 6000 / шест хиляди / квадратни метра, с идентификатор 10865.66.48 / едно нула осем шест пет. шест шест. четири осем /, по кадастралната карта и кадастралните регистри, одобрени със заповед РД - 18 - 1068 / 09. 05. 2 018 год. на Изпълнителен директор на АГКК, в местността „Ботуша“, с трайно предназначение на територията - земеделска, с начин на трайно ползване - Нива, категория на земята при неполивни условия - втора, с номер по предходен план на землището - 066048, при граници: имоти с идентификатори № 10865.66.21, № 10865.66.47, № 10865.66.187, № 10865.66.51, № 10865.66.50 и № 10865.66.49; **ПОЗЕМЛЕН ИМОТ** с площ 15499 / петнадесет хиляди четиристотин деветдесет и девет / квадратни метра, с идентификатор 10865.36.22 / едно нула осем шест пет. три шест. две две /, по кадастралната карта и кадастралните регистри, одобрени със заповед РД - 18 - 1068 / 09. 05. 2 018 год. на Изпълнителен директор на АГКК, в местността „Паньовия кладенец“, с трайно предназначение на територията - земеделска, с начин на трайно ползване - Нива, категория на земята при неполивни условия - втора, с номер по предходен план на землището - 036022, при граници: имоти с идентификатори № 10865.36.21, № 10865.36.17, № 10865.36.16, № 10865.36.15, № 10865.36.23 и № 10865.36.99; **ПОЗЕМЛЕН ИМОТ** с площ 11562 / единадесет хиляди петстотин шестдесет и два / квадратни метра, с идентификатор 10865.83.22 / едно нула осем шест пет. осем три. две две /, по кадастралната карта и кадастралните регистри, одобрени със заповед РД - 18 - 1068 / 09. 05. 2 018 год. на Изпълнителен директор на АГКК, в местността „Зайски трап“, с трайно предназначение на територията - земеделска, с начин на трайно ползване - Нива, категория на земята при неполивни условия - четвърта, с номер по предходен план на землището - 083022, при граници: имоти с идентификатори № 10865.83.43, № 10865.83.21, № 10865.83.2 и № 10865.78.482; **ПОЗЕМЛЕН ИМОТ** с площ 4300 / четири хиляди и триста / квадратни метра, с идентификатор 10865.95.36 / едно нула осем шест пет. девет пет. три шест /, по кадастралната карта и кадастралните регистри, одобрени със заповед РД - 18 - 1068 / 09. 05. 2 018 год. на Изпълнителен директор на АГКК, в местността „Геренски път“, с трайно предназначение на територията - земеделска, с начин на трайно ползване - Нива, категория на земята при неполивни условия - втора, с номер по предходен план на землището - 095036, при граници: имоти с идентификатори № 10865.95.51, № 10865.95.35, № 10865.95.41, № 10865.95.40 и № 10865.95.37; **ПОЗЕМЛЕН ИМОТ** с площ 5499 / пет хиляди четиристотин деветдесет и девет / квадратни метра, с идентификатор 10865.39.41 / едно нула осем шест пет. три девет. четири едно /, по кадастралната карта и кадастралните регистри, одобрени със заповед РД - 18 - 1068 / 09. 05. 2 018 год. на Изпълнителен директор на АГКК, в местността „Високото напрежение“, с трайно предназначение на територията - земеделска, с начин на трайно ползване - Нива, категория на земята при неполивни условия - втора, с номер по предходен план на землището - 039041, при граници: имоти с идентификатори № 10865.39.40, № 10865.39.95, № 10865.39.42, № 10865.39.17 и № 10865.39.18; **ПОЗЕМЛЕН ИМОТ** с площ 8000 / осем хиляди / квадратни метра, с идентификатор 10865.78.3 / едно нула осем шест пет. седем осем. три /, по кадастралната карта и кадастралните

регистри, одобрени със заповед РД - 18 - 1068 / 09. 05. 2 018 год. на Изпълнителен директор на АГКК, в местността „До летището“, с трайно предназначение на територията - земеделска, с начин на трайно ползване - Нива, категория на земята при неполивни условия - втора, с номер по предходен план на землището - 078003, при граници: имоти с идентификатори № 10865.78.51, № 10865.78.4, № 10865.70.479 и № 10865.78.2; **ПОЗЕМЛЕН ИМОТ** с площ 3601 / три хиляди шестстотин и един / квадратни метра, с идентификатор 10865.71.7 / едно нула осем шест пет. седем едно. седем /, по кадастралната карта и кадастралните регистри, одобрени със заповед РД - 18 - 1068 / 09. 05. 2 018 год. на Изпълнителен директор на АГКК, в местността „До черкеза“, с трайно предназначение на територията - земеделска, с начин на трайно ползване - Нива, категория на земята при неполивни условия - втора, с номер по предходен план на землището - 071007, при граници: имоти с идентификатори № 10865.71.51, № 10865.71.8, № 10865.71.107 и № 10865.71.6.**********

**3. Желязка Трендафилова Вълчева** дарява на дъщеря си **Катина Добромирова Йорданова**, чрез пълномощника й **Желязка Трендафилова Вълчева**, собствените си недвижими имоти, находящи се в землището на **село Средно село**, община Ветрино, област Варна, а именно: **ПОЗЕМЛЕН ИМОТ** с площ 15000 / петнадесет хиляди / квадратни метра, с идентификатор 68480.14.5 / шест осем четири осем нула. едно четири. пет /, по кадастралната карта и кадастралните регистри, одобрени със заповед РД - 18 - 1110 / 15. 05. 2 018 год. на Изпълнителен директор на АГКК, в местността „Хаджимемиш чеир“, с трайно предназначение на територията - земеделска, с начин на трайно ползване - Нива, категория на земята при неполивни условия - втора, с номер по предходен план на землището - 014005, при граници: имоти с идентификатори № 68480.14.27, № 68480.14.28, № 68480.14.20, № 68480.14.11, № 68480.14.6, № 68480.14.26 и № 49000.20.136; **ПОЗЕМЛЕН ИМОТ** с площ 8916 / осем хиляди деветстотин и шестнадесет / квадратни метра, с идентификатор 68480.18.46 / шест осем четири осем нула. едно осем. четири шест /, по кадастралната карта и кадастралните регистри, одобрени със заповед РД - 18 - 1110 / 15. 05. 2 018 год. на Изпълнителен директор на АГКК, в местността „Конските гробища“, с трайно предназначение на територията - земеделска, с начин на трайно ползване - Нива, категория на земята при неполивни условия - втора, с номер по предходен план на землището - 018046, при граници: имоти с идентификатори № 68480.18.71, № 68480.18.18, № 68480.18.20 и № 68480.18.47; **ПОЗЕМЛЕН ИМОТ** с площ 8917 / осем хиляди деветстотин и седемнадесет / квадратни метра, с идентификатор 68480.18.47 / шест осем четири осем нула. едно осем. четири седем /, по кадастралната карта и кадастралните регистри, одобрени със заповед РД - 18 - 1110 / 15. 05. 2 018 год. на Изпълнителен директор на АГКК, в местността „Конските гробища“, с трайно предназначение на територията - земеделска, с начин на трайно ползване - Нива, категория на земята при неполивни условия - четвърта, с номер по предходен план на землището - 018047, при граници: имоти с идентификатори № 68480.18.71, № 68480.18.46, № 68480.18.20 и № 68480.18.139, **********

**собствените си недвижими имоти, находящи се в землището на село Ветрино**, община Ветрино, област Варна, а именно: **ПОЗЕМЛЕН ИМОТ** с площ 3992 / три хиляди деветстотин деветдесет и два / квадратни метра, с идентификатор 10865.36.60 / едно нула осем шест пет. три шест. шест нула /, по кадастралната карта и кадастралните регистри, одобрени със заповед РД - 18 - 1068 / 09. 05. 2 018 год. на Изпълнителен директор на АГКК, в местността „Паньовия кладенец“, с трайно предназначение на територията - земеделска, с начин на трайно ползване - Нива, категория на земята при неполивни условия - втора, с номер по предходен план на землището - 036060, при граници: имоти с идентификатори № 10865.27.230, № 10865.36.327, № 10865.36.56, и № 68480.36.59; **ПОЗЕМЛЕН ИМОТ** с площ 4270 / четири хиляди двеста и седемдесет / квадратни метра, с идентификатор 10865.52.63 / едно нула осем шест пет. пет две. шест три /, по кадастралната карта и кадастралните регистри, одобрени със заповед РД - 18 - 1068 / 09. 05. 2 018

год. на Изпълнителен директор на АГКК, в местността „До свинефермата“, с трайно предназначение на територията - земеделска, с начин на трайно ползване - Нива, категория на земята при неполивни условия - втора, с номер по предходен план на землището - 052063, при граници: имоти с идентификатори № 10865.52.30, № 10865.52.62, № 10865.52.64, и № 10865.51.445; **ПОЗЕМЛЕН ИМОТ** с площ 8550 / осем хиляди петстотин и петдесет / квадратни метра, с идентификатор 10865.75.16 / едно нула осем шест пет. седем пет. едно шест /, по кадастралната карта и кадастралните регистри, одобрени със заповед РД - 18 - 1068 / 09. 05. 2 018 год. на Изпълнителен директор на АГКК, в местността „Бабука“, с трайно предназначение на територията - земеделска, с начин на трайно ползване - Нива, категория на земята при неполивни условия - четвърта, с номер по предходен план на землището - 075016, при граници: имоти с идентификатори № 10865.75.24, № 10865.75.15, № 10865.74.411 и № 10865.75.17; **ПОЗЕМЛЕН ИМОТ** с площ 8550 / осем хиляди петстотин и петдесет / квадратни метра, с идентификатор 10865.75.17 / едно нула осем шест пет. седем пет. едно седем /, по кадастралната карта и кадастралните регистри, одобрени със заповед РД - 18 - 1068 / 09. 05. 2 018 год. на Изпълнителен директор на АГКК, в местността „Бабука“, с трайно предназначение на територията - земеделска, с начин на трайно ползване - Нива, категория на земята при неполивни условия - четвърта, с номер по предходен план на землището - 075017, при граници: имоти с идентификатори № 10865.75.24, № 10865.75.16, № 10865.74.411 и № 10865.75.18; **ПОЗЕМЛЕН ИМОТ** с площ 12680 / дванадесет хиляди шестстотин и осемдесет / квадратни метра, с идентификатор 10865.75.18 / едно нула осем шест пет. седем пет. едно осем /, по кадастралната карта и кадастралните регистри, одобрени със заповед РД - 18 - 1068 / 09. 05. 2 018 год. на Изпълнителен директор на АГКК, в местността „Бабука“, с трайно предназначение на територията - земеделска, с начин на трайно ползване - Нива, категория на земята при неполивни условия - четвърта, с номер по предходен план на землището - 075018, при граници: имоти с идентификатори № 10865.75.24, № 10865.75.17, № 10865.74.411, № 10865.75.23, № 10865.75.22 и № 10865.75.12 и **ПОЗЕМЛЕН ИМОТ** с площ 10300 / десет хиляди и триста / квадратни метра, с идентификатор 10865.77.45 / едно нула осем шест пет. седем седем. четири пет /, по кадастралната карта и кадастралните регистри, одобрени със заповед РД - 18 - 1068 / 09. 05. 2 018 год. на Изпълнителен директор на АГКК, в местността „До летището“, с трайно предназначение на територията - земеделска, с начин на трайно ползване - Нива, категория на земята при неполивни условия - втора, с номер по предходен план на землището - 077045, при граници: имоти с идентификатори № 10865.77.37, № 10865.77.42, № 10865.77.44, № 10865.77.100 и № 10865.77.43.**********

**4.** Дарената **Катина Добромирова Йорданова**, чрез пълномощника си **Желязка Трендафилова Вълчева** заяви, че е съгласна и приема дарението на недвижимите имоти, подробно описан в пункт първи, пункт втори и пункт трети.**********

Данъчната оценка на имотите [redacted]

След като се уверих, че дарителите са собственици на имотите, предмет на настоящата сделка и че са изпълнени особените изисквания на закона, прочетох този нотариален акт на страните и след одобрението му, акта се подписа от тях и от мен помощник-нотариуса по заместване.******

При подписването на акта се представиха следните документи: 1.Нотариален акт за продажба на недвижим имот, вписан в АВ с вх.№3317, том: IV, под №163, дело №756/2009год. при РС Провадия; Нотариален акт за продажба на недвижим имот, вписан в АВ с вх.№7113, том: XI, под №96, дело №2127/2009год. при РС Провадия; Нотариален акт за продажба на недвижим имот, вписан в АВ с вх.№7335, том: XI, под №190, дело №2222/2009год. при РС Провадия; Нотариален акт за продажба на недвижим имот, вписан в АВ с вх.№2835, том: VI, под №157, дело №1155/2011год. при РС Провадия; Нотариален акт за продажба на недвижим имот, вписан в АВ с вх.№3747, том: IX, под №87, дело №1693/2011год. при РС Провадия; Нотариален акт за продажба на недвижим имот, вписан в АВ с вх.№4617, том: X, под №188, дело №2037/2013год. при РС

Провадия; Нотариален акт за дарение на недвижим имот, вписан в АВ с вх.№4708, том: XI, под №57, дело №2053/2016год. при РС Провадия; Нотариален акт за продажба на недвижим имот, вписан в АВ с вх.№1178, том: III, под №100, дело №485/2017год. при РС Провадия; Нотариален акт за продажба на недвижим имот, вписан в АВ с вх.№3461, том: IX, под №83, дело №1696/2014год. при РС Провадия; Нотариален акт за продажба на недвижим имот, вписан в АВ с вх.№2617, том: VIII, под №48, дело №1237/2017год. при РС Провадия; Нотариален акт за продажба на недвижим имот, вписан в АВ с вх.№4935, том: XIII, под №164, дело №2544/2017год. при РС Провадия; Нотариален акт за продажба на недвижим имот, вписан в АВ с вх.№7538, том: XII, под №97, дело №2329/2009год. при РС Провадия; Нотариален акт за продажба на недвижим имот, вписан в АВ с вх.№7542, том: XII, под №101, дело №2333/2009год. при РС Провадия; Нотариален акт за продажба на недвижим имот, вписан в АВ с вх.№2835, том: VI, под №157, дело №1155/2011год. при РС Провадия; Нотариален акт за продажба на недвижим имот, вписан в АВ с вх.№2422, том: V, под №186, дело №981/2011год. при РС Провадия; Нотариален акт за продажба на недвижим имот, вписан в АВ с вх.№3729, том: X, под №131, дело №1907/2017год. при РС Провадия; Нотариален акт за продажба на недвижим имот, вписан в АВ с вх.№1425, том: IV, под №27, дело №620/2012год. при РС Провадия; Нотариален акт за продажба на недвижим имот, вписан в АВ с вх.№446, том: I, под №159, дело №168/2013год. при РС Провадия; Нотариален акт за продажба на недвижим имот, вписан в АВ с вх.№806, том: II, под №115, дело №330/2013год. при РС Провадия; Нотариален акт за продажба на недвижим имот, вписан в АВ с вх.№1108, том: III, под №19, дело №434/2013год. при РС Провадия; Нотариален акт за продажба на недвижим имот, вписан в АВ с вх.№5881, том: XIV, под №60, дело №2649/2015год. при РС Провадия; Нотариален акт за продажба на недвижим имот, вписан в АВ с вх.№5990, том: XIV, под №97, дело №2749/2013год. при РС Провадия; 2. Скици на имотите от 01. 10. 2019год. на СГКК; 3.Удостоверения за данъчна оценка на имотите на Община Ветрино. 4.Декларации по чл.264 ал.1 от ДПК; 5.Декларации по чл.25 ал.8 от ЗННД;6. Пълномощно. 7. Акт за раждане.**********

**ДАРИТЕЛИ:1.** Добромир Морданов Волчев

**2.** Желуко Трендафилова Волчева

**ДАРЕНА:** /пълномощник/ Желуко Трендафилова Волчева

**ПОМОЩНИК-НОТАРИУС ПО ЗАМЕСТВАНЕ:**

Нотариус № 225 Илко КЪНЕВ Район на действие Р.С. ПРОВАДИЯ Република България

Нотариална такса по ЗННД
материален интерес:
29 714,20 лв.
..... 318,21 .....лв.
.....10,00.....лв.
.....лв.
.....г.
.....2021.....г.
....328,21..... лв.

Вписване по ЗС/ПВ
Служба по вписванията
Вх. рег. №1757 дв.вх.№1744 от 15.07.21г.
Акт №57 том 6 дело 1058/2021г.
Партидна книга: том..... стр.....
№ по имотна партида 71
Такса за вписване по ЗДТ 29 лв.
Кв. № .....от .....г.
СЪДИЯ ПО ВПИСВАНИЯТА:
.....

Агентция по вписванията • Девня • Служба по вписванията

# НОТАРИАЛЕН АКТ
## ЗА ДАРЕНИЕ НА НЕДВИЖИМИ ИМОТИ

**№ 2 том IV рег. № 3294 дело № 533 от 15.07.2021год.**

Днес, 15.07.2021 год. /петнадесети юли две хиляди двадесет и първа година/, пред мен, **Велин Майсторов-** Нотариус с район на действие Районен Съд гр. Девня, вписан в регистъра на Нотариалната камара под № 465 в кантората ми в гр. Девня, се явиха от една страна: **Добромир Йорданов Вълчев, ЕГН** [redacted] притежаващ лична карта № [redacted] изд. на 12.09.2018г. от МВР-Варна, постоянен адрес: обл. Варна, общ. Вълчи дол, гр. Вълчи дол, ул. "Оборище" № 19 и **Желязка Трендафилова Вълчева, ЕГН** [redacted] притежаваща лична карта № [redacted], изд. на 12.05.2021г. от МВР-Варна, Постоянен адрес: обл. Варна, общ. Вълчи дол, гр. Вълчи дол, ул. "Оборище" № 19, като **Дарители** и от друга страна Желязка Трендафилова Вълчева, ЕГН [redacted], притежаващ лична карта № [redacted] изд. на 12.05.2021г. от МВР-Варна, постоянен адрес: обл. Варна, общ. Вълчи дол, гр. Вълчи дол, ул. "Оборище" № 19, **като пълномощник на Дарения Катина Добромирова Йорданова, ЕГН** [redacted] притежаваща лична карта № [redacted] изд. на [redacted] от МВР-Варна, постоянен адрес: обл. Варна, общ. Варна, гр. Варна, ж.к. "Чайка" № 98, вх. 2, ет. 2, ап. № 6, редовно упълномощена с пълномощно с удостоверен подпис с рег. № 3061 и удостоверено съдържание с рег. № 3062, том 1, акт 122 на 01.07.2021г. по описа на Велин Майсторов- Нотариус с рег. № 465 на НК и район на действие РС Девня и след като се уверих в тяхната самоличност, дееспособност и представителна власт, същите ми заявиха, че сключват следния договор:**********

**I. Добромир Йорданов Вълчев и Желязка Трендафилова Вълчева ДАРЯВАТ на дъщеря си Катина Добромирова Йорданова,** представлявана от пълномощника си Желязка Трендафилова Вълчева, собствените си недвижими имоти, придобити чрез покупко-продажба и в режим на СИО и чрез замяна, а именно:**********

**1. ПОЗЕМЛЕН ИМОТ с идентификатор 48524.44.13** (четири осем пет две четири точка четири четири точка едно три) по кадастралната карта и кадастралните регистри на **с. Михалич,** общ. Вълчи дол, обл. Варна, одобрена със Заповед РД-18-79/28.07.2016г. на Изп. директор на АГКК, адрес на поземления имот: местност **„Могилите”,** с площ от **4 000 кв.м** (четири хиляди квадратни метра), с трайно предназначение на територията: **Земеделска,** с начин на трайно ползване: **Нива,** категория на земята: **Четвърта,** предишен идентификатор: **няма,** номер по предходен план: **044013,** при съседи: 48524.44.12, 48524.44.34, 48524.44.14, 48524.43.67.********

**2. ПОЗЕМЛЕН ИМОТ с идентификатор 48524.22.49** (четири осем пет две четири точка две две точка четири девет) по кадастралната карта и кадастралните регистри на **с. Михалич**, общ. Вълчи дол, обл. Варна, одобрена със Заповед РД-18-79/ 28.07.2016г. на Изп. директор на АГКК, последно изменение на кадастралната карта и кадастралните регистри, засягащо поземления имот е от 24.10.2017г., адрес на поземления имот: местност **„Боз бозан”,** с площ от **9 567 кв.м** (девет хиляди петстотин шестдесет и седем квадратни метра), с трайно предназначение на територията: **Земеделска,** с начин на трайно ползване: **Нива,** категория на земята: **Трета,** предишен идентификатор: **няма,** номер по предходен план: **022049,** при съседи: 48524.22.48, 48524.22.33, 48524.22.32, 48524.22.31, 48524.22.18, 48524.21.39.**********

**3. ПОЗЕМЛЕН ИМОТ с идентификатор 48524.11.14** (четири осем пет две четири точка едно едно точка едно четири) по кадастралната карта и кадастралните регистри на **с. Михалич**, общ. Вълчи дол, обл. Варна, одобрена със Заповед РД-18-79/ 28.07.2016г. на Изп. директор на АГКК, адрес на поземления имот: местност **„Бостанлък”,** с площ от **5 866 кв.м** (пет хиляди осемстотин шестдесет и шест квадратни метра), с трайно предназначение на територията: **Земеделска,** с начин на трайно ползване: **Нива,** категория на земята: **Трета,** предишен идентификатор: **няма,** номер по предходен план: **011014,** при съседи: 48524.11.13, 48524.11.37, 48524.11.15, 48524.11.3.*

**4. ПОЗЕМЛЕН ИМОТ с идентификатор 35506.4.72** (три пет пет нула шест точка четири

точка седем две) по кадастралната карта и кадастралните регистри на **с. Калоян**, общ. Вълчи дол, обл. Варна, одобрена със Заповед РД-18-78/28.07.2016г. на Изп. директор на АГКК, адрес на поземления имот: местност **„Бостанлък"**, с площ от **7 098 кв.м** (седем хиляди деветдесет и осем квадратни метра), с трайно предназначение на територията: **Земеделска,** с начин на трайно ползване: **Нива,** категория на земята: **Трета,** предишен идентификатор: **няма,** номер по предходен план: **004072,** при съседи: 35506.4.71, 35506.4.82, 35506.4.109 и 35506.4.73.**********

**5. ПОЗЕМЛЕН ИМОТ с идентификатор 35506.6.40** (три пет пет нула шест точка шест точка четири нула) по кадастралната карта и кадастралните регистри на **с. Калоян**, общ. Вълчи дол, обл. Варна, одобрена със Заповед РД-18-78/28.07.2016г. на Изп. директор на АГКК, адрес на поземления имот: местност **„Инжа кору"**, с площ от **6 064 кв.м** (шест хиляди шестдесет и четири квадратни метра), с трайно предназначение на територията: **Земеделска,** с начин на трайно ползване: **Нива,** категория на земята: **Трета,** предишен идентификатор: **няма,** номер по предходен план: **006040,** при съседи: 35506.6.2, 35506.6.41, 35506.6.9 и 35506.6.17.**********

**6. ПОЗЕМЛЕН ИМОТ с идентификатор 35506.9.9 (**три пет пет нула шест точка девет точка девет) по кадастралната карта и кадастралните регистри на **с. Калоян**, общ. Вълчи дол, обл. Варна, одобрена със Заповед РД-18-78/28.07.2016г. на Изп. директор на АГКК, адрес на поземления имот: местност **„Килика"**, с площ от **12 103 кв.м** (дванадесет хиляди сто и три квадратни метра), с трайно предназначение на територията: **Земеделска,** с начин на трайно ползване: **Нива,** категория на земята: **Трета,** предишен идентификатор: **няма,** номер по предходен план: **009009,** при съседи: 35506.9.10, 35506.9.34, 35506.9.11, 35506.9.12, 35506.9.43, 35506.9.42, 35506.9.41, 35506.9.40, 35506.9.39.**********

**7. ПОЗЕМЛЕН ИМОТ с идентификатор 35506.6.41** (три пет пет нула шест точка шест точка четири едно) по кадастралната карта и кадастралните регистри на **с. Калоян**, общ. Вълчи дол, обл. Варна, одобрена със Заповед РД-18-78/28.07.2016г. на Изп. директор на АГКК, адрес на поземления имот: местност **„Инжа кору"**, с площ от **6 064 кв.м** (шест хиляди шестдесет и четири квадратни метра), с трайно предназначение на територията: **Земеделска,** с начин на трайно ползване: **Нива,** категория на земята: **Трета,** предишен идентификатор: **няма,** номер по предходен план: **006041,** при съседи: 35506.6.2, 35506.6.42, 35506.6.9 и 35506.6.40.**********

**8. ПОЗЕМЛЕН ИМОТ с идентификатор 32442.28.39** /три две четири четири две точка две осем точка три девет/ по кадастралната карта и кадастралните регистри на **с. Изворник**, община Вълчи дол, област Варна, одобрена със Заповед № РД-18-77 от 28.07.2016г. на Изп. директор на АГКК, адрес на поземления имот: местност „**Бюлюкляр**", с площ от **6 702 кв.м** /шест хиляди седемстотин и два квадратни метра/, трайно предназначение на територията: **Земеделска**, с начин на трайно ползване: **Нива**, категория на земята: **Трета**, предишен идентификатор: няма, номер по предходен план: **028039**, при съседи: 32442.28.34, 32442.27.51, 32442.28.40 и 32442.28.38.*******

**9. ПОЗЕМЛЕН ИМОТ с идентификатор 32442.32.11** /три две четири четири две точка три две точка едно едно/ по кадастралната карта и кадастралните регистри на **с. Изворник**, община Вълчи дол, област Варна, одобрени със Заповед № РД-18-77 от 28.07.2016г. на Изп. директор на АГКК, последно изменение на кадастралната карта и кадастралните регистри, засягащо поземления имот е от 06.07.2017г., адрес на поземления имот: местност „**Кавак екини**", с площ от **9 998 кв.м** /девет хиляди деветстотин деветдесет и осем квадратни метра/, трайно предназначение на територията: **Земеделска**, с начин на трайно ползване: **Нива**, категория на земята: **Четвърта**, предишен идентификатор: няма, номер по предходен план: **032011**, при съседи: 32442.32.27, 32442.32.12, 32442.31.46, 32442.32.24.**********

**10. ПОЗЕМЛЕН ИМОТ с идентификатор 32442.18.16** /три две четири четири две точка едно осем точка едно шест/ по кадастралната карта и кадастралните регистри на **с. Изворник**, община Вълчи дол, област Варна, одобрени със Заповед № РД-18-77 от 28.07.2016г. на Изп. директор на АГКК, адрес на поземления имот: местност „**Бостан алан**", с площ от **14 395 кв.м** /четиринадесет хиляди триста деветдесет и пет квадратни метра/, трайно предназначение на територията: **Земеделска**, с начин на трайно ползване: **Нива**, категория на земята: **Трета**, предишен идентификатор: няма, номер по предходен план: **018016**, при съседи: 32442.18.21, № 32442.18.26, № 32442.18.27, № 32442.18.2, № 32442.18.1;**********

**11. ПОЗЕМЛЕН ИМОТ с идентификатор 32442.28.38** /три две четири четири две точка две осем точка три осем/ по кадастралната карта и кадастралните регистри на **с. Изворник**, община Вълчи дол, област Варна, одобрени със Заповед № РД-18-77 от 28.07.2016г. на Изп. директор на АГКК, адрес на поземления имот: местност „**Бюлюкляр**", с площ от **6 703 кв.м** /шест хиляди седемстотин и три квадратни метра/, трайно предназначение на територията: **Земеделска**, с начин на трайно ползване: **Нива**, категория на земята: **Трета**, предишен идентификатор: няма, номер по предходен план: **028038**, при граници: 32442.28.34, 32442.27.51, 32442.28.39, 32442.28.29, 32442.28.28 и 32442.28.27;**********

**12. ПОЗЕМЛЕН ИМОТ с идентификатор 32442.24.37** /три две четири четири две точка две четири точка три седем/ по кадастралната карта и кадастралните регистри на **с. Изворник**, община Вълчи дол, област Варна, одобрени със Заповед № РД-18-77 от 28.07.2016г. на Изп.

директор на АГКК, адрес на поземления имот: местност „**Чукур кору**”, с площ от **5 480 кв.м** /пет хиляди четиристотин и осемдесет квадратни метра/, трайно предназначение на територията: **Земеделска**, с начин на трайно ползване: **Нива**, категория на земята: **Трета**, предишен идентификатор: няма, номер по предходен план: **024037**, при съседи 32442.24.23, 32442.24.24, 32442.24.38, 32442.14.129, 32442.24.8;**********

**13. ПОЗЕМЛЕН ИМОТ с идентификатор 32442.30.20** /три две четири четири две точка три нула точка две нула/ по кадастралната карта и кадастралните регистри на **с. Изворник**, община Вълчи дол, област Варна, одобрени със Заповед № РД-18-77 от 28.07.2016г. на Изп. директор на АГКК, адрес на поземления имот: местност „**Кавак екини**”, с площ от **12 371 кв.м** /дванадесет хиляди триста седемдесет и един квадратни метра/, трайно предназначение на територията: **Земеделска**, с начин на трайно ползване: **Нива**, категория на земята: **Трета**, предишен идентификатор: няма, номер по предходен план: **030020**, при съседи: 32442.30.19, 21645.5.50, 32442.30.21, 32442.30.7;**********

**14. ПОЗЕМЛЕН ИМОТ с идентификатор 21717.15.17** /две едно седем едно седем точка едно пет точка едно седем/ по кадастралната карта и кадастралните регистри на **с. Добротич**, общ. Вълчи дол, обл. Варна, одобрени със Заповед РД-18-73/28.07.2016г. на Изп. директор на АГКК, адрес на поземления имот: местност **„Даа екенли”**, с площ от **4 120 кв.м** /четири хиляди сто и двадесет квадратни метра/, с трайно предназначение на територията: **Земеделска**, с начин на трайно ползване: **Нива**, категория на земята: **Трета**, предишен идентификатор: **няма**, номер по предходен план: **015017**, при граници: 21717.15.16, 21717.15.29, 21717.15.28, 21717.15.3, 21717.15.18.**********

**15. ПОЗЕМЛЕН ИМОТ с идентификатор 21717.38.8** /две едно седем едно седем точка три осем точка осем/ по кадастралната карта и кадастралните регистри на **с. Добротич**, общ. Вълчи дол, обл. Варна, одобрени със Заповед РД-18-73/28.07.2016г. на Изп. директор на АГКК, последно изменение на кадастралната карта и кадастралните регистри, засягащо поземления имот е от 14.09.2017г., адрес на поземления имот: местност **„Енели ардъ”**, с площ от **9 999 кв.м** /девет хиляди деветстотин деветдесет и девет квадратни метра/, с трайно предназначение на територията: **Земеделска**, с начин на трайно ползване: **Нива**, категория на земята: **Трета**, предишен идентификатор: **няма**, номер по предходен план: **038008**, при съседи: 21645.33.2, 21717.38.18, 21717.40.21 и 21717.38.7.**********

**16. ПОЗЕМЛЕН ИМОТ с идентификатор 21717.12.26** /две едно седем едно седем точка едно две точка две шест/ по кадастралната карта и кадастралните регистри на **с. Добротич**, общ. Вълчи дол, обл. Варна, одобрени със Заповед РД-18-73/28.07.2016г. на Изп. директор на АГКК, адрес на поземления имот: местност **„Даа екенли”**, с площ от **4 419 кв.м** /четири хиляди четиристотин и деветнадесет квадратни метра/, с трайно предназначение на територията: **Земеделска**, с начин на трайно ползване: **Нива**, категория на земята: **Трета**, предишен идентификатор: **няма**, номер по предходен план: **012026**, при граници: 21717.12.25, 21717.12.7, 21717.12.19, 21717.12.5 и 21717.12.27.**********

**17. ПОЗЕМЛЕН ИМОТ с идентификатор 21717.12.25** /две едно седем едно седем точка едно две точка две пет/ по кадастралната карта и кадастралните регистри на **с. Добротич**, общ. Вълчи дол, обл. Варна, одобрени със Заповед РД-18-73/28.07.2016г. на Изп. директор на АГКК, последно изменение на кадастралната карта и кадастралните регистри, засягащо поземления имот е от 17.10.2019г., адрес на поземления имот: **местност „Даа екенли”**, с площ, съгласно скица и удостоверение за данъчна оценка, от **580 кв.м** /петстотин и осемдесет квадратни метра/, с трайно предназначение на територията: **Урбанизирана**, с начин на трайно ползване: **За електроенергийно производство**, предишен идентификатор: **няма**, номер по предходен план: **012006**, при съседи: 21717.12.26, 21717.12.27;**********

**18. ПОЗЕМЛЕН ИМОТ с идентификатор 21717.11.31** /две едно седем едно седем точка едно едно точка три едно/ по кадастралната карта и кадастралните регистри на **с. Добротич**, общ. Вълчи дол, обл. Варна, одобрени със Заповед РД-18-73/28.07.2016г. на Изп. директор на АГКК, адрес на поземления имот: местност **„Даа екенли”**, с площ от **15 978 кв.м** /петнадесет хиляди деветстотин седемдесет и осем квадратни метра/, с трайно предназначение на територията: **Земеделска**, с начин на трайно ползване: **Нива**, категория на земята: **Трета**, предишен идентификатор: **няма**, номер по предходен план: **011031**, при съседи: 21717.11.30, 21645.21.82, 21717.11.3, 21717.11.26, 21717.11.28, 21717.11.1.**********

**19. ПОЗЕМЛЕН ИМОТ с идентификатор 21717.11.30** /две едно седем едно седем точка едно едно точка три нула/ по кадастралната карта и кадастралните регистри на **с. Добротич**, общ. Вълчи дол, обл. Варна, одобрени със Заповед РД-18-73/28.07.2016г. на Изп. директор на АГКК, последно изменение на кадастралната карта и кадастралните регистри, засягащо поземления имот е от 27.06.2019г., адрес на поземления имот: **местност „Даа екенли”**, с площ, съгласно скица и удостоверение за данъчна оценка, от **520 кв.м** /петстотин и двадесет квадратни метра/, с трайно предназначение на територията: **Урбанизирана**, с начин на трайно ползване: **За електроенергийно производство**, предишен идентификатор: **няма**, номер по предходен план:

**011002,** при съседи: 21645.21.82, 21717.11.31;**********

**20. ПОЗЕМЛЕН ИМОТ с идентификатор 27629.34.39** /две седем шест две девет точка три четири точка три девет/ по кадастралната карта и кадастралните регистри на **с. Есеница**, община Вълчи дол, област Варна, одобрени със Заповед № РД-18-74 от 28.07.2016г. на Изп. директор на АГКК, адрес на поземления имот: местност **„Кавaците**", с площ от **4 200 кв.м** /четири хиляди и двеста квадратни метра/, трайно предназначение на територията: **Земеделска,** с начин на трайно ползване: **Нива,** категория на земята: **Трета,** предишен идентификатор: **няма,** номер по предходен план: **034039,** при съседи: 27629.34.25, 27629.34.48, 27629.34.40.**********

**21. ПОЗЕМЛЕН ИМОТ с идентификатор 27629.15.15** /две седем шест две девет точка едно пет точка едно пет/ по кадастралната карта и кадастралните регистри на **с. Есеница**, община Вълчи дол, област Варна, одобрени със Заповед № РД-18-74 от 28.07.2016г. на Изп. директор на АГКК, адрес на поземления имот: местност **„Геровски път**", с площ от **9 342 кв.м** /девет хиляди триста четиридесет и два квадратни метра/, трайно предназначение на територията: **Земеделска,** с начин на трайно ползване: **Нива,** категория на земята: **Трета,** предишен идентификатор: **няма,** номер по предходен план: **015015,** при граници: 27629.15.12, 27629.15.16, 27629.15.14, 27629.15.40;**********

**22. ПОЗЕМЛЕН ИМОТ с идентификатор 27629.44.35** /две седем шест две девет точка четири четири точка три пет/ по кадастралната карта и кадастралните регистри на **с. Есеница**, община Вълчи дол, област Варна, одобрени със Заповед № РД-18-74 от 28.07.2016г. на Изп. директор на АГКК, местност **„Сулжа-водоемите**", с площ от **11 138 кв.м** /единадесет хиляди сто тридесет и осем квадратни метра/, трайно предназначение на територията: **Земеделска,** с начин на трайно ползване: **Нива,** категория на земята: **Трета,** предишен идентификатор: **няма,** номер по предходен план: **044035,** при съседи 27629.15.166, 27629.44.40, 27629.44.17, 27629.44.16, 27629.44.15, 27629.44.19, 27629.44.36.**********

**23. ПОЗЕМЛЕН ИМОТ с идентификатор 27629.44.36** /две седем шест две девет точка четири четири точка три шест/ по кадастралната карта и кадастралните регистри на **с. Есеница**, община Вълчи дол, област Варна, одобрени със Заповед № РД-18-74 от 28.07.2016г. на Изп. директор на АГКК, адрес на поземления имот: местност **„Сулжа-водоемите**", с площ от **6 664 кв.м** /шест хиляди шестстотин шестдесет и четири квадратни метра/, трайно предназначение на територията: **Земеделска,** с начин на трайно ползване: **Нива,** категория на земята: **Трета,** предишен идентификатор: **няма,** номер по предходен план: **044036,** при съседи: 21645.15.166, 27629.44.35, 27629.44.19, 27629.44.38;**********

**24. ПОЗЕМЛЕН ИМОТ с идентификатор 27629.34.40** /две седем шест две девет точка три четири точка четири нула/ по кадастралната карта и кадастралните регистри на **с. Есеница**, община Вълчи дол, област Варна, одобрени със Заповед № РД-18-74 от 28.07.2016г. на Изп. директор на АГКК, последно изменение на кадастралната карта и кадастралните регистри, засягащо поземления имот е от 06.07.2017г., адрес на поземления имот: местност **„Кавaците**", с площ от **9 754 кв.м** /девет хиляди седемстотин петдесет и четири квадратни метра/, трайно предназначение на територията: **Земеделска,** с начин на трайно ползване: **Нива,** категория на земята: **Трета,** предишен идентификатор: **няма,** номер по предходен план: **034040,** при съседи: 27629.34.39, 27629.34.48, 27629.34.25, 27629.34.44, 27629.34.33.**********

**25. ПОЗЕМЛЕН ИМОТ с идентификатор 27629.21.33** /две седем шест две девет точка две едно точка три три/ по кадастралната карта и кадастралните регистри на **с. Есеница**, община Вълчи дол, област Варна, одобрени със Заповед № РД-18-74 от 28.07.2016г. на Изп. директор на АГКК, последно изменение на кадастралната карта и кадастралните регистри, засягащо поземления имот е от 06.07.2017г., адрес на поземления имот: местност **„Челиклия**", с площ от **10 002 кв.м** /десет хиляди и два квадратни метра/, трайно предназначение на територията: **Земеделска,** с начин на трайно ползване: **Нива,** категория на земята: **Трета,** предишен идентификатор: **няма,** номер по предходен план: **021033,** при съседи: 27629.21.43, 27629.21.32, 27629.21.34, 27629.21.35;**********

**26. ПОЗЕМЛЕН ИМОТ с идентификатор 27629.13.23** /две седем шест две девет точка едно три точка две три/ по кадастралната карта и кадастралните регистри на **с. Есеница**, община Вълчи дол, област Варна, одобрени със Заповед № РД-18-74 от 28.07.2016г. на Изп. директор на АГКК, адрес на поземления имот: местност **„Геровски път**", с площ на имота от **27 999 кв.м** /двадесет и седем хиляди деветстотин деветдесет и девет квадратни метра/, трайно предназначение на територията: **Земеделска,** с начин на трайно ползване: **Нива,** категория на земята: **Трета,** предишен идентификатор: **няма,** номер по предходен план: **013023,** при съседи: 27629.13.45, 27629.13.62, 27629.13.46, 27629.13.53, 27629.13.6, 27629.13.5, 27629.13.52, 27629.13.51.**********

**Дарителите Добромир Йорданов Вълчев и Желязка Трендафилова Вълчева си запазват правото да получават рентата за даряваните недвижими имоти до края на живота си.******

Общата данъчна оценка на имотите, описани по-горе е 29 714,20 лв. /двадесет и девет хиляди седемстотин и четиринадесет лева и двадесет стотинки/.**********

**II.** Дарената, **Катина Добромирова Йорданова,** представлявана от пълномощника си Желязка Трендафилова Вълчева, заяви, че е съгласна и приема с благодарност направеното дарение на недвижими имоти, посочени в т. I от настоящия договор при условието на запазено пожизнено право за получаване на рента за даряваните имоти за **Добромир Йорданов Вълчев и за Желязка Трендафилова Вълчева**.**********

Участващите в нотариалното производство заявиха, че са съгласни с всички клаузи на договора за дарение и са запознати ясно и недвусмислено с правните му последици, с оглед правата и интересите си.**********

След като се убедих в самоличността, дееспособността и представителната власт на страните, че дарителите са собственици на даряваните недвижими имоти и че същите нямат непогасени публични, държавни и общински задължения, нямат наложена обезпечителна мярка по Закона за отнемане в полза на държавата на имущество придобито от престъпна дейност и че са спазени особените изисквания на закона, и след като страните ми заявиха, че нямат други документи от значение за това дарение, освен представените и подробно описани по-долу, приех представения от страните проект за нотариален акт.**********

След като изясних волята на страните и фактическото положение, запознах ги ясно, и недвусмислено с правните последици на договора, който сключват, актът се прочете на страните, и след одобрението му, се подписа от страните и от мен– Нотариуса.**********

При съставянето на акта бяха представени следните документи: Нотариален акт № 167, том 12, дело 2321, вх.рег. № 3409 от 16.11.2011г. на СВ при РС-Девня; Нотариален акт № 166, том 7, дело 1401, вх.рег. № 2069 от 08.06.2016г. на СВ при РС-Девня; Нотариален акт № 100, том 10, дело 1879, вх.рег. № 2658 от 09.09.2011г. на СВ при РС-Девня; Нотариален акт № 69, том 9, дело 1713, вх.рег. № 2884 от 01.10.2015г. на СВ при РС-Девня; Нотариален акт № 184, том 9, дело 1571, вх.рег. № 2739 от 06.10.2010г. на СВ при РС-Девня; Нотариален акт № 166, том 12, дело 2320, вх.рег. № 3408 от 16.11.2011г. на СВ при РС-Девня; Нотариален акт № 97, том 4, дело 701, вх.рег. № 1224 от 20.04.2012г. на СВ при РС-Девня; Нотариален акт № 66, том 9, дело 1649, вх.рег. № 2338 от 04.08.2011г. на СВ при РС-Девня; Нотариален акт № 87, том 3, дело 503, вх.рег. № 923 от 25.04.2017г. на СВ при РС-Девня; Нотариален акт № 151, том 7, дело 1341, вх.рег. № 1922 от 29.06.2011г. на СВ при РС-Девня; Нотариален акт № 77, том 9, дело 1656, вх.рег. № 2346 от 05.08.2011г. на СВ при РС-Девня; Нотариален акт № 3, том 2, дело 210, вх.рег. № 921 от 05.04.2001г. на СВ при РС-Девня; Нотариален акт № 172, том 7, дело 1408, вх.рег. № 2089 от 09.06.2016г. на СВ при РС-Девня; Нотариален акт № 66, том 12, дело 2617, вх.рег. № 3614 от 07.11.2008г. на СВ при РС-Девня; Нотариален акт № 136, том 9, дело 1280, вх.рег. № 2668 от 17.09.2009г. на СВ при РС-Девня; Нотариален акт № 162, том 10, дело 1938, вх.рег. № 2740 от 15.09.2011г. на СВ при РС-Девня; Нотариален акт № 120, том 7, дело 1314, вх.рег. № 3024 от 12.07.2013г. на СВ при РС-Девня; Нотариален акт № 169, том 10, дело 1947, вх.рег. № 3217 от 09.10.2012г. на СВ при РС-Девня; Скици с изх. № 15-476317, 15-476303, № 15-476292, № 15-476273, № 15-476277, № 15-476283, № 15-610020, № 15-476114, № 15-476125, № 15-476094, № 15-476107, № 15-476098, № 15-476117, № 15-476017, № 15-476025, № 15-476041, № 15-476055, № 15-476048, № 15-476034, издадени на 05.05.2021г., № 15-591198, № 15-591201, издадени на 03.06.2021г., № 15-610009, издадена на 08.06.2021г., № 15-627000, № 15-627023, издадени на 11.06.2021г., № 15-702026 и № 15-702018, издадени на 29.06.2021г. от СГКК–гр.Варна; Удостоверения за данъчна оценка с изх. № 5307000903, № 5307000902, 5307000901, 5307000867, 5307000864, 5307000865, 5307000863, 5307000887, 5307000886, 5307000891, 5307000888, 5307000889, 5307000890, 5307000884, 5307000885, 5307000883, 5307000882, 5307000876, 5307000878, 5307000874, 5307000875, 5307000879, 5307000880, 5307000881, издадени на 15.06.2021г. и № 5307001150 и № 5307001149, изд. на 12.07.2021г. от Отдел „МДТНП" при Община Вълчи дол; Декларации по чл. 25 ал.8 от ЗННД и по чл. 264 ал. 1 от ДОПК; Квитанция за платена такса вписване.**********

**ДАРИТЕЛИ:**

1. Добромир Йорданов Вълчев

2. Желязка Трендафилова Вълчева

**ДАРЕН:** Желязка Трендафилова Вълчева

/пълномощник/

**НОТАРИУС:**

НОТАРИУС № 465 * Велин Мейстеров * Район на действие Р.С. ДЕВНЯ * РЕПУБЛИКА БЪЛГАРИЯ



...а такса по ЗННД
...териален интерес:
10 326,00 лв.
..... 163,11.....лв.
.....10,00.....лв.
.....лв.
.....г.
.....2022.....г.
.....173,11..... лв.

Вписване по ЗС/ПВ 02 -06- 2022
Служба по вписванията
Вх. рег. № 1293 дв.вх.№ 1268 от .....г.
Акт № 100 том IV дело 717 /2022г.
Партидна книга: том..... стр.....
№ по имотна партида.....
Такса за вписване по ЗДТ 10,33 лв.
Кв. № .....от .....г.

СЪДИЯ ПО ВПИСВАНИЯТА:
.....



# НОТАРИАЛЕН АКТ
## ЗА ДАРЕНИЕ НА НЕДВИЖИМ ИМОТ

**№ 96 том III рег. № 2506 дело № 382 от 02.06.2022год.**

Днес, 02.06.2022 год. /втори юни две хиляди двадесет и втора година/, пред мен, Полина Спасова –помощник-нотариус по заместване при **Велин Майсторов-** Нотариус с район на действие Районен Съд гр. Девня, вписан в регистъра на Нотариалната камара под № 465 в кантората ми в гр. Девня, се явиха от една страна: **Желязка Трендафилова Вълчева, ЕГН** [redacted] притежаваща лична карта [redacted] изд. на 12.05.2021г. от МВР-Варна, постоянен адрес: обл. Варна, общ. Вълчи дол, гр. Вълчи дол, ул. "Оборище" № 19 и **Добромир Йорданов Вълчев,** [redacted] притежаващ лична карта [redacted] изд. на [redacted] от МВР-Варна, постоянен адрес: обл. Варна, общ. Вълчи дол, гр. Вълчи дол, ул. "Оборище" № 19, като **Дарители** и от друга страна: Желязка Трендафилова Вълчева, [redacted] притежаваща лична карта № [redacted] изд. на 12.05.2021г. от МВР-Варна, постоянен адрес: обл. Варна, общ. Вълчи дол, гр. Вълчи дол, ул. "Оборище" № 19, **като пълномощник на Дарения Катина Добромирова Йорданова, ЕГН** [redacted] притежаваща лична карта № [redacted] изд. на 25.02.2015, от МВР-Варна, постоянен адрес: обл. Варна, общ. Варна, гр. Варна, ж.к. "Чайка" № 98, вх. 2, ет. 2, ап. № 6, редовно упълномощена с пълномощно с удостоверен подпис с рег. № 3061 и удостоверено съдържание с рег. № 3062, том 1, акт 122 на 01.07.2021г. по описа на Велин Майсторов- Нотариус с рег. № 465 на НК и район на действие РС Девня и след като се уверих в тяхната самоличност, дееспособност и представителна власт, същите ми заявиха, че сключват следния договор:**********

**I. Желязка Трендафилова Вълчева и Добромир Йорданов Вълчев ДАРЯВАТ на дъщеря си Катина Добромирова Йорданова,** представлявана от пълномощника си Желязка Трендафилова Вълчева, собствените си недвижими имоти, придобити чрез покупко-продажба и в режим на СИО и замяна, а именно:**********

**1. ПОЗЕМЛЕН ИМОТ с идентификатор 21717.22.11** /две едно седем едно седем точка две две точка едно едно/ по кадастралната карта и кадастралните регистри на **с. Добротич**, община Вълчи дол, област Варна, одобрени със Заповед РД-18-73/28.07.2016г. на Изп. директор на АГКК, адрес на поземления имот: **местност „Балабана",** с площ от **17 113 кв.м** /седемнадесет хиляди сто и тринадесет квадратни метра/, с трайно предназначение на територията: **Земеделска,** с начин на трайно ползване: **Нива,** категория на земята: **Трета,** предишен идентификатор: **няма,** номер по предходен план: **022011,** при съседи: 21717.22.12, 21717.22.29, 21717.22.16, 21717.22.17, 21717.22.10 и 21717.28.92.**********

**2. ПОЗЕМЛЕН ИМОТ с идентификатор 21717.59.14** /две едно седем едно седем точка пет девет точка едно четири/ по кадастралната карта и кадастралните регистри на **с. Добротич**, община Вълчи дол, област Варна, одобрени със Заповед РД-18-73/28.07.2016г. на Изп. директор на АГКК, последно изменение на кадастралната карта и кадастралните регистри, засягащо поземления имот е от 12.11.2021г., адрес на поземления имот: **местност „Татар асан",** с площ от **22 999 кв.м** /двадесет и две хиляди деветстотин деветдесет и девет квадратни метра/, с трайно предназначение на територията: **Земеделска,** с начин на трайно ползване: **Нива,** категория на земята: **Трета,** предишен идентификатор: **няма,** номер по предходен план: **059014,** при съседи: 21717.59.15, 21717.59.65, 21717.59.31, 21717.59.32, 21717.59.13 и 21717.57.53.**********

**3. ПОЗЕМЛЕН ИМОТ с идентификатор 21717.17.43** /две едно седем едно седем точка едно седем точка четири три/ по кадастралната карта и кадастралните регистри на **с. Добротич**, община Вълчи дол, област Варна, одобрени със Заповед РД-18-73/28.07.2016г. на Изп. директор на АГКК, адрес на поземления имот: **местност „Мат мара",** с площ от **3 064 кв.м** /три хиляди шестдесет и четири квадратни метра/, с трайно предназначение на територията: **Земеделска,** с начин на трайно ползване: **Нива,** категория на земята: **Трета,** предишен идентификатор: **няма,** номер по предходен план: **017043,** при граници на имота: имоти с идентификатори 21717.17.18, 21717.17.44, 21717.17.42, 21717.17.16, 21717.17.13;**********

**4. ПОЗЕМЛЕН ИМОТ с идентификатор 21717.17.42** /две едно седем едно седем точка едно седем точка четири две/ по кадастралната карта и кадастралните регистри на на **с. Добротич**, община Вълчи дол, област Варна, одобрени със Заповед РД-18-73/28.07.2016г. на Изп. директор на АГКК, последно изменение на кадастралната карта и кадастралните регистри, засягащо поземления имот е от 17.10.2019г., адрес на поземления имот: **местност „Мат мара",** с площ от **520 кв.м** /петстотин и двадесет квадратни метра/, с трайно предназначение на територията: **Урбанизирана,** с начин на трайно ползване: **За електроенергийното производство,** предишен идентификатор: **няма,** номер по предходен план: **017017,** при съседи: 21717.17.44, 21717.17.43;********

**5. ПОЗЕМЛЕН ИМОТ с идентификатор 21717.59.15** /две едно седем едно седем точка пет девет точка едно пет/ по кадастралната карта и кадастралните регистри на **с. Добротич**, община Вълчи дол, област Варна, одобрени със Заповед РД-18-73/28.07.2016г. на Изп. директор на АГКК, адрес на поземления имот: **местност „Татар асан",** с площ от **20 701 кв.м** /двадесет хиляди седемстотин и един квадратни метра/, с трайно предназначение на територията: **Земеделска,** с начин на трайно ползване: **Нива,** категория на земята: **Трета,** предишен идентификатор: **няма,** номер по предходен план: **059015,** при съседи: 21717.59.16, 21717.59.28, 21717.59.29, 21717.59.65, 21717.59.14 и 21717.57.53;**********

**6. ПОЗЕМЛЕН ИМОТ с идентификатор 32442.25.85** /три две четири четири две точка две пет точка осем пет/ по кадастралната карта и кадастралните регистри на **с. Изворник**, община Вълчи дол, област Варна, одобрени със Заповед РД-18-77 от 28.07.2016г. на Изп. директор на АГКК, адрес на поземления имот: **местност „Юртлук",** с площ от **13 653 кв.м** /тринадесет хиляди шестстотин петдесет и три квадратни метра/, трайно предназначение на територията: **Земеделска**, с начин на трайно ползване: **Нива**, категория на земята: **Трета**, предишен идентификатор: няма, номер по предходен план: **025085**, при съседи: 32442.25.45, 32442.25.86, 32442.25.36, 32442.25.94, 32442.25.37;****

Общата данъчна оценка на имотите, описани по-горе е [redacted]**********

**II.** Дарената, **Катина Добромирова Йорданова,** представлявана от пълномощника си Желязка Трендафилова Вълчева, заяви, че е съгласна и приема с благодарност направеното дарение на недвижими имоти, посочени в т. I от настоящия договор.******

Участващите в нотариалното производство заявиха, че са съгласни с всички клаузи на договора за дарение и са запознати ясно и недвусмислено с правните му последици, с оглед правата и интересите си.**********

След като се убедих в самоличността, дееспособността и представителната власт на страните, че дарителите са собственици на даряваните недвижими имоти и че същите

нямат непогасени публични, държавни и общински задължения, нямат наложена обезпечителна мярка по Закона за отнемане в полза на държавата на имущество придобито от престъпна дейност и че са спазени особените изисквания на закона, и след като страните ми заявиха, че нямат други документи от значение за това дарение, освен представените и подробно описани по-долу, приех представения от страните проект за нотариален акт.**********

След като изясних волята на страните и фактическото положение, запознах ги ясно, и недвусмислено с правните последици на договора, който сключват, актът се прочете на страните, и след одобрението му, се подписа от страните и от мен– Нотариуса.*********

При съставянето на акта бяха представени следните документи: Нотариален акт, вписан в СВ при АВ гр. Девня с акт № 33, том XIV, дело 2745, вх. рег. 3810 на 05.11.2008г.; Нотариален акт, вписан в СВ при АВ гр. Девня с акт № 151, том 7, дело 1341, вх. рег. 1922 на 29.06.2011г.; Нотариален акт, вписан в СВ при АВ гр. Девня с акт № 108, том 5, дело 903, вх. рег. 2156 на 17.05.2013г.; Нотариален акт, вписан в СВ при АВ гр. Девня с акт № 93, том 9, дело 1704, вх. рег. 2821 на 15.10.2021г. Скици № 15-558944, № 15-558942, № 15-558947, № 15-558820, № 15-558938, № 15-558940, издадени на 24.05.2022г. от СГКК–гр.Варна; Удостоверения за данъчна оценка с изх. № 5307001652, № 5307001656, 5307001653, 5307001651, 5307001657, 5307001658, издадени на 30.05.2022г. от Отдел „МДТНП" при Община Вълчи дол; Пълномощно; Декларации по чл. 25 ал.8 от ЗННД и по чл. 264 ал. 1 от ДОПК; Квитанция за платена такса вписване и данък по ЗМДТ.**********

**ДАРИТЕЛИ:**

**1.** Желуска Трендафилова Вълчева

**2.** Добромир Тодоранов Вълчев

**ДАРЕН:** Желуска Трендафилова Вълчева
/пълномощник/

**НОТАРИУС:**

НОТАРИУС № 485 * Велин Майсторов Район на действие Р.С. ДЕВНЯ РЕПУБЛИКА БЪЛГАРИЯ

ПОЛИНА СПАСОВА
ПОМОЩНИК - НОТАРИУС
ПО ЗАМЕСТВАНЕ

ПРАЗНА
СТРАНИЦА

Нотариална такса по ЗННД
материален интерес:
29 714,20 лв.
..... 318,21 .....лв.
.....10,00.....лв.
.....лв.
.....г.
.....2021.....г.
....328,21..... лв.

Вписване по ЗС/ПВ
Служба по вписванията
Вх. рег. №1757 дв.вх.№1744 от 15.07.21г.
Акт №57 том 6 дело 1058/2021г.
Партидна книга: том..... стр.....
№ по имотна партида 71
Такса за вписване по ЗДТ 29 лв.
Кв. № .....от .....г.
СЪДИЯ ПО ВПИСВАНИЯТА:
.....

Агентция по вписванията • Девня •
Служба по вписванията

# НОТАРИАЛЕН АКТ
## ЗА ДАРЕНИЕ НА НЕДВИЖИМИ ИМОТИ

**№ 2 том IV рег. № 3294 дело № 533 от 15.07.2021год.**

Днес, 15.07.2021 год. /петнадесети юли две хиляди двадесет и първа година/, пред мен, **Велин Майсторов-** Нотариус с район на действие Районен Съд гр. Девня, вписан в регистъра на Нотариалната камара под № 465 в кантората ми в гр. Девня, се явиха от една страна: **Добромир Йорданов Вълчев,** [redacted] притежаващ лична карта № [redacted] изд. на 12.09.2018г. от МВР-Варна, постоянен адрес: обл. Варна, общ. Вълчи дол, гр. Вълчи дол, ул. "Оборище" № 19 и **Желязка Трендафилова Вълчева, ЕГН** [redacted] притежаваща лична карта № [redacted], изд. на 12.05.2021г. от МВР-Варна, Постоянен адрес: обл. Варна, общ. Вълчи дол, гр. Вълчи дол, ул. "Оборище" № 19, като **Дарители** и от друга страна Желязка Трендафилова Вълчева, ЕГН [redacted], притежаващ лична карта № [redacted] изд. на 12.05.2021г. от МВР-Варна, постоянен адрес: обл. Варна, общ. Вълчи дол, гр. Вълчи дол, ул. "Оборище" № 19, **като пълномощник на Дарения Катина Добромирова Йорданова,** [redacted] от МВР-Варна, постоянен адрес: обл. Варна, общ. Варна, гр. Варна, ж.к. "Чайка" № 98, вх. 2, ет. 2, ап. № 6, редовно упълномощена с пълномощно с удостоверен подпис с рег. № 3061 и удостоверено съдържание с рег. № 3062, том 1, акт 122 на 01.07.2021г. по описа на Велин Майсторов- Нотариус с рег. № 465 на НК и район на действие РС Девня и след като се уверих в тяхната самоличност, дееспособност и представителна власт, същите ми заявиха, че сключват следния договор:**********

**I. Добромир Йорданов Вълчев и Желязка Трендафилова Вълчева ДАРЯВАТ на дъщеря си Катина Добромирова Йорданова,** представлявана от пълномощника си Желязка Трендафилова Вълчева, собствените си недвижими имоти, придобити чрез покупко-продажба и в режим на СИО и чрез замяна, а именно:**********

**1. ПОЗЕМЛЕН ИМОТ с идентификатор 48524.44.13** (четири осем пет две четири точка четири четири точка едно три) по кадастралната карта и кадастралните регистри на **с. Михалич,** общ. Вълчи дол, обл. Варна, одобрена със Заповед РД-18-79/28.07.2016г. на Изп. директор на АГКК, адрес на поземления имот: местност **„Могилите”,** с площ от **4 000 кв.м** (четири хиляди квадратни метра), с трайно предназначение на територията: **Земеделска,** с начин на трайно ползване: **Нива,** категория на земята: **Четвърта,** предишен идентификатор: **няма,** номер по предходен план: **044013,** при съседи: 48524.44.12, 48524.44.34, 48524.44.14, 48524.43.67.********

**2. ПОЗЕМЛЕН ИМОТ с идентификатор 48524.22.49** (четири осем пет две четири точка две две точка четири девет) по кадастралната карта и кадастралните регистри на **с. Михалич**, общ. Вълчи дол, обл. Варна, одобрена със Заповед РД-18-79/ 28.07.2016г. на Изп. директор на АГКК, последно изменение на кадастралната карта и кадастралните регистри, засягащо поземления имот е от 24.10.2017г., адрес на поземления имот: местност **„Боз бозан”,** с площ от **9 567 кв.м** (девет хиляди петстотин шестдесет и седем квадратни метра), с трайно предназначение на територията: **Земеделска,** с начин на трайно ползване: **Нива,** категория на земята: **Трета,** предишен идентификатор: **няма,** номер по предходен план: **022049,** при съседи: 48524.22.48, 48524.22.33, 48524.22.32, 48524.22.31, 48524.22.18, 48524.21.39.**********

**3. ПОЗЕМЛЕН ИМОТ с идентификатор 48524.11.14** (четири осем пет две четири точка едно едно точка едно четири) по кадастралната карта и кадастралните регистри на **с. Михалич**, общ. Вълчи дол, обл. Варна, одобрена със Заповед РД-18-79/ 28.07.2016г. на Изп. директор на АГКК, адрес на поземления имот: местност **„Бостанлък”,** с площ от **5 866 кв.м** (пет хиляди осемстотин шестдесет и шест квадратни метра), с трайно предназначение на територията: **Земеделска,** с начин на трайно ползване: **Нива,** категория на земята: **Трета,** предишен идентификатор: **няма,** номер по предходен план: **011014,** при съседи: 48524.11.13, 48524.11.37, 48524.11.15, 48524.11.3.*

**4. ПОЗЕМЛЕН ИМОТ с идентификатор 35506.4.72** (три пет пет нула шест точка четири

точка седем две) по кадастралната карта и кадастралните регистри на **с. Калоян**, общ. Вълчи дол, обл. Варна, одобрена със Заповед РД-18-78/28.07.2016г. на Изп. директор на АГКК, адрес на поземления имот: местност **„Бостанлък"**, с площ от **7 098 кв.м** (седем хиляди деветдесет и осем квадратни метра), с трайно предназначение на територията: **Земеделска,** с начин на трайно ползване: **Нива,** категория на земята: **Трета,** предишен идентификатор: **няма,** номер по предходен план: **004072,** при съседи: 35506.4.71, 35506.4.82, 35506.4.109 и 35506.4.73.**********

**5. ПОЗЕМЛЕН ИМОТ с идентификатор 35506.6.40** (три пет пет нула шест точка шест точка четири нула) по кадастралната карта и кадастралните регистри на **с. Калоян**, общ. Вълчи дол, обл. Варна, одобрена със Заповед РД-18-78/28.07.2016г. на Изп. директор на АГКК, адрес на поземления имот: местност **„Инжа кору"**, с площ от **6 064 кв.м** (шест хиляди шестдесет и четири квадратни метра), с трайно предназначение на територията: **Земеделска,** с начин на трайно ползване: **Нива,** категория на земята: **Трета,** предишен идентификатор: **няма,** номер по предходен план: **006040,** при съседи: 35506.6.2, 35506.6.41, 35506.6.9 и 35506.6.17.**********

**6. ПОЗЕМЛЕН ИМОТ с идентификатор 35506.9.9 (**три пет пет нула шест точка девет точка девет) по кадастралната карта и кадастралните регистри на **с. Калоян**, общ. Вълчи дол, обл. Варна, одобрена със Заповед РД-18-78/28.07.2016г. на Изп. директор на АГКК, адрес на поземления имот: местност **„Килика"**, с площ от **12 103 кв.м** (дванадесет хиляди сто и три квадратни метра), с трайно предназначение на територията: **Земеделска,** с начин на трайно ползване: **Нива,** категория на земята: **Трета,** предишен идентификатор: **няма,** номер по предходен план: **009009,** при съседи: 35506.9.10, 35506.9.34, 35506.9.11, 35506.9.12, 35506.9.43, 35506.9.42, 35506.9.41, 35506.9.40, 35506.9.39.**********

**7. ПОЗЕМЛЕН ИМОТ с идентификатор 35506.6.41** (три пет пет нула шест точка шест точка четири едно) по кадастралната карта и кадастралните регистри на **с. Калоян**, общ. Вълчи дол, обл. Варна, одобрена със Заповед РД-18-78/28.07.2016г. на Изп. директор на АГКК, адрес на поземления имот: местност **„Инжа кору"**, с площ от **6 064 кв.м** (шест хиляди шестдесет и четири квадратни метра), с трайно предназначение на територията: **Земеделска,** с начин на трайно ползване: **Нива,** категория на земята: **Трета,** предишен идентификатор: **няма,** номер по предходен план: **006041,** при съседи: 35506.6.2, 35506.6.42, 35506.6.9 и 35506.6.40.**********

**8. ПОЗЕМЛЕН ИМОТ с идентификатор 32442.28.39** /три две четири четири две точка две осем точка три девет/ по кадастралната карта и кадастралните регистри на **с. Изворник**, община Вълчи дол, област Варна, одобрена със Заповед № РД-18-77 от 28.07.2016г. на Изп. директор на АГКК, адрес на поземления имот: местност „**Бюлюкляр**", с площ от **6 702 кв.м** /шест хиляди седемстотин и два квадратни метра/, трайно предназначение на територията: **Земеделска**, с начин на трайно ползване: **Нива**, категория на земята: **Трета**, предишен идентификатор: няма, номер по предходен план: **028039**, при съседи: 32442.28.34, 32442.27.51, 32442.28.40 и 32442.28.38.*******

**9. ПОЗЕМЛЕН ИМОТ с идентификатор 32442.32.11** /три две четири четири две точка три две точка едно едно/ по кадастралната карта и кадастралните регистри на **с. Изворник**, община Вълчи дол, област Варна, одобрени със Заповед № РД-18-77 от 28.07.2016г. на Изп. директор на АГКК, последно изменение на кадастралната карта и кадастралните регистри, засягащо поземления имот е от 06.07.2017г., адрес на поземления имот: местност „**Кавак екини**", с площ от **9 998 кв.м** /девет хиляди деветстотин деветдесет и осем квадратни метра/, трайно предназначение на територията: **Земеделска**, с начин на трайно ползване: **Нива**, категория на земята: **Четвърта**, предишен идентификатор: няма, номер по предходен план: **032011**, при съседи: 32442.32.27, 32442.32.12, 32442.31.46, 32442.32.24.**********

**10. ПОЗЕМЛЕН ИМОТ с идентификатор 32442.18.16** /три две четири четири две точка едно осем точка едно шест/ по кадастралната карта и кадастралните регистри на **с. Изворник**, община Вълчи дол, област Варна, одобрени със Заповед № РД-18-77 от 28.07.2016г. на Изп. директор на АГКК, адрес на поземления имот: местност „**Бостан алан**", с площ от **14 395 кв.м** /четиринадесет хиляди триста деветдесет и пет квадратни метра/, трайно предназначение на територията: **Земеделска**, с начин на трайно ползване: **Нива**, категория на земята: **Трета**, предишен идентификатор: няма, номер по предходен план: **018016**, при съседи: 32442.18.21, № 32442.18.26, № 32442.18.27, № 32442.18.2, № 32442.18.1;**********

**11. ПОЗЕМЛЕН ИМОТ с идентификатор 32442.28.38** /три две четири четири две точка две осем точка три осем/ по кадастралната карта и кадастралните регистри на **с. Изворник**, община Вълчи дол, област Варна, одобрени със Заповед № РД-18-77 от 28.07.2016г. на Изп. директор на АГКК, адрес на поземления имот: местност „**Бюлюкляр**", с площ от **6 703 кв.м** /шест хиляди седемстотин и три квадратни метра/, трайно предназначение на територията: **Земеделска**, с начин на трайно ползване: **Нива**, категория на земята: **Трета**, предишен идентификатор: няма, номер по предходен план: **028038**, при граници: 32442.28.34, 32442.27.51, 32442.28.39, 32442.28.29, 32442.28.28 и 32442.28.27;**********

**12. ПОЗЕМЛЕН ИМОТ с идентификатор 32442.24.37** /три две четири четири две точка две четири точка три седем/ по кадастралната карта и кадастралните регистри на **с. Изворник**, община Вълчи дол, област Варна, одобрени със Заповед № РД-18-77 от 28.07.2016г. на Изп.

директор на АГКК, адрес на поземления имот: местност „**Чукур кору**”, с площ от **5 480 кв.м** /пет хиляди четиристотин и осемдесет квадратни метра/, трайно предназначение на територията: **Земеделска**, с начин на трайно ползване: **Нива**, категория на земята: **Трета**, предишен идентификатор: няма, номер по предходен план: **024037**, при съседи 32442.24.23, 32442.24.24, 32442.24.38, 32442.14.129, 32442.24.8;**********

**13. ПОЗЕМЛЕН ИМОТ с идентификатор 32442.30.20** /три две четири четири две точка три нула точка две нула/ по кадастралната карта и кадастралните регистри на **с. Изворник**, община Вълчи дол, област Варна, одобрени със Заповед № РД-18-77 от 28.07.2016г. на Изп. директор на АГКК, адрес на поземления имот: местност „**Кавак екини**”, с площ от **12 371 кв.м** /дванадесет хиляди триста седемдесет и един квадратни метра/, трайно предназначение на територията: **Земеделска**, с начин на трайно ползване: **Нива**, категория на земята: **Трета**, предишен идентификатор: няма, номер по предходен план: **030020**, при съседи: 32442.30.19, 21645.5.50, 32442.30.21, 32442.30.7;**********

**14. ПОЗЕМЛЕН ИМОТ с идентификатор 21717.15.17** /две едно седем едно седем точка едно пет точка едно седем/ по кадастралната карта и кадастралните регистри на **с. Добротич**, общ. Вълчи дол, обл. Варна, одобрени със Заповед РД-18-73/28.07.2016г. на Изп. директор на АГКК, адрес на поземления имот: местност **„Даа екенли”**, с площ от **4 120 кв.м** /четири хиляди сто и двадесет квадратни метра/, с трайно предназначение на територията: **Земеделска**, с начин на трайно ползване: **Нива**, категория на земята: **Трета**, предишен идентификатор: **няма**, номер по предходен план: **015017**, при граници: 21717.15.16, 21717.15.29, 21717.15.28, 21717.15.3, 21717.15.18.**********

**15. ПОЗЕМЛЕН ИМОТ с идентификатор 21717.38.8** /две едно седем едно седем точка три осем точка осем/ по кадастралната карта и кадастралните регистри на **с. Добротич**, общ. Вълчи дол, обл. Варна, одобрени със Заповед РД-18-73/28.07.2016г. на Изп. директор на АГКК, последно изменение на кадастралната карта и кадастралните регистри, засягащо поземления имот е от 14.09.2017г., адрес на поземления имот: местност **„Енели ардъ”**, с площ от **9 999 кв.м** /девет хиляди деветстотин деветдесет и девет квадратни метра/, с трайно предназначение на територията: **Земеделска**, с начин на трайно ползване: **Нива**, категория на земята: **Трета**, предишен идентификатор: **няма**, номер по предходен план: **038008**, при съседи: 21645.33.2, 21717.38.18, 21717.40.21 и 21717.38.7.**********

**16. ПОЗЕМЛЕН ИМОТ с идентификатор 21717.12.26** /две едно седем едно седем точка едно две точка две шест/ по кадастралната карта и кадастралните регистри на **с. Добротич**, общ. Вълчи дол, обл. Варна, одобрени със Заповед РД-18-73/28.07.2016г. на Изп. директор на АГКК, адрес на поземления имот: местност **„Даа екенли”**, с площ от **4 419 кв.м** /четири хиляди четиристотин и деветнадесет квадратни метра/, с трайно предназначение на територията: **Земеделска**, с начин на трайно ползване: **Нива**, категория на земята: **Трета**, предишен идентификатор: **няма**, номер по предходен план: **012026**, при граници: 21717.12.25, 21717.12.7, 21717.12.19, 21717.12.5 и 21717.12.27.**********

**17. ПОЗЕМЛЕН ИМОТ с идентификатор 21717.12.25** /две едно седем едно седем точка едно две точка две пет/ по кадастралната карта и кадастралните регистри на **с. Добротич**, общ. Вълчи дол, обл. Варна, одобрени със Заповед РД-18-73/28.07.2016г. на Изп. директор на АГКК, последно изменение на кадастралната карта и кадастралните регистри, засягащо поземления имот е от 17.10.2019г., адрес на поземления имот: **местност „Даа екенли”**, с площ, съгласно скица и удостоверение за данъчна оценка, от **580 кв.м** /петстотин и осемдесет квадратни метра/, с трайно предназначение на територията: **Урбанизирана**, с начин на трайно ползване: **За електроенергийно производство**, предишен идентификатор: **няма**, номер по предходен план: **012006**, при съседи: 21717.12.26, 21717.12.27;**********

**18. ПОЗЕМЛЕН ИМОТ с идентификатор 21717.11.31** /две едно седем едно седем точка едно едно точка три едно/ по кадастралната карта и кадастралните регистри на **с. Добротич**, общ. Вълчи дол, обл. Варна, одобрени със Заповед РД-18-73/28.07.2016г. на Изп. директор на АГКК, адрес на поземления имот: местност **„Даа екенли”**, с площ от **15 978 кв.м** /петнадесет хиляди деветстотин седемдесет и осем квадратни метра/, с трайно предназначение на територията: **Земеделска**, с начин на трайно ползване: **Нива**, категория на земята: **Трета**, предишен идентификатор: **няма**, номер по предходен план: **011031**, при съседи: 21717.11.30, 21645.21.82, 21717.11.3, 21717.11.26, 21717.11.28, 21717.11.1.**********

**19. ПОЗЕМЛЕН ИМОТ с идентификатор 21717.11.30** /две едно седем едно седем точка едно едно точка три нула/ по кадастралната карта и кадастралните регистри на **с. Добротич**, общ. Вълчи дол, обл. Варна, одобрени със Заповед РД-18-73/28.07.2016г. на Изп. директор на АГКК, последно изменение на кадастралната карта и кадастралните регистри, засягащо поземления имот е от 27.06.2019г., адрес на поземления имот: **местност „Даа екенли”**, с площ, съгласно скица и удостоверение за данъчна оценка, от **520 кв.м** /петстотин и двадесет квадратни метра/, с трайно предназначение на територията: **Урбанизирана**, с начин на трайно ползване: **За електроенергийно производство**, предишен идентификатор: **няма**, номер по предходен план:

**011002,** при съседи: 21645.21.82, 21717.11.31;**********

**20. ПОЗЕМЛЕН ИМОТ с идентификатор 27629.34.39** /две седем шест две девет точка три четири точка три девет/ по кадастралната карта и кадастралните регистри на **с. Есеница**, община Вълчи дол, област Варна, одобрени със Заповед № РД-18-74 от 28.07.2016г. на Изп. директор на АГКК, адрес на поземления имот: местност **„Кавaците**", с площ от **4 200 кв.м** /четири хиляди и двеста квадратни метра/, трайно предназначение на територията: **Земеделска,** с начин на трайно ползване: **Нива,** категория на земята: **Трета,** предишен идентификатор: **няма,** номер по предходен план: **034039,** при съседи: 27629.34.25, 27629.34.48, 27629.34.40.**********

**21. ПОЗЕМЛЕН ИМОТ с идентификатор 27629.15.15** /две седем шест две девет точка едно пет точка едно пет/ по кадастралната карта и кадастралните регистри на **с. Есеница**, община Вълчи дол, област Варна, одобрени със Заповед № РД-18-74 от 28.07.2016г. на Изп. директор на АГКК, адрес на поземления имот: местност **„Геровски път**", с площ от **9 342 кв.м** /девет хиляди триста четиридесет и два квадратни метра/, трайно предназначение на територията: **Земеделска,** с начин на трайно ползване: **Нива,** категория на земята: **Трета,** предишен идентификатор: **няма,** номер по предходен план: **015015,** при граници: 27629.15.12, 27629.15.16, 27629.15.14, 27629.15.40;**********

**22. ПОЗЕМЛЕН ИМОТ с идентификатор 27629.44.35** /две седем шест две девет точка четири четири точка три пет/ по кадастралната карта и кадастралните регистри на **с. Есеница**, община Вълчи дол, област Варна, одобрени със Заповед № РД-18-74 от 28.07.2016г. на Изп. директор на АГКК, местност **„Сулжа-водоемите**", с площ от **11 138 кв.м** /единадесет хиляди сто тридесет и осем квадратни метра/, трайно предназначение на територията: **Земеделска,** с начин на трайно ползване: **Нива,** категория на земята: **Трета,** предишен идентификатор: **няма,** номер по предходен план: **044035,** при съседи 27629.15.166, 27629.44.40, 27629.44.17, 27629.44.16, 27629.44.15, 27629.44.19, 27629.44.36.**********

**23. ПОЗЕМЛЕН ИМОТ с идентификатор 27629.44.36** /две седем шест две девет точка четири четири точка три шест/ по кадастралната карта и кадастралните регистри на **с. Есеница**, община Вълчи дол, област Варна, одобрени със Заповед № РД-18-74 от 28.07.2016г. на Изп. директор на АГКК, адрес на поземления имот: местност **„Сулжа-водоемите**", с площ от **6 664 кв.м** /шест хиляди шестстотин шестдесет и четири квадратни метра/, трайно предназначение на територията: **Земеделска,** с начин на трайно ползване: **Нива,** категория на земята: **Трета,** предишен идентификатор: **няма,** номер по предходен план: **044036,** при съседи: 21645.15.166, 27629.44.35, 27629.44.19, 27629.44.38;**********

**24. ПОЗЕМЛЕН ИМОТ с идентификатор 27629.34.40** /две седем шест две девет точка три четири точка четири нула/ по кадастралната карта и кадастралните регистри на **с. Есеница**, община Вълчи дол, област Варна, одобрени със Заповед № РД-18-74 от 28.07.2016г. на Изп. директор на АГКК, последно изменение на кадастралната карта и кадастралните регистри, засягащо поземления имот е от 06.07.2017г., адрес на поземления имот: местност **„Кавaците**", с площ от **9 754 кв.м** /девет хиляди седемстотин петдесет и четири квадратни метра/, трайно предназначение на територията: **Земеделска,** с начин на трайно ползване: **Нива,** категория на земята: **Трета,** предишен идентификатор: **няма,** номер по предходен план: **034040,** при съседи: 27629.34.39, 27629.34.48, 27629.34.25, 27629.34.44, 27629.34.33.**********

**25. ПОЗЕМЛЕН ИМОТ с идентификатор 27629.21.33** /две седем шест две девет точка две едно точка три три/ по кадастралната карта и кадастралните регистри на **с. Есеница**, община Вълчи дол, област Варна, одобрени със Заповед № РД-18-74 от 28.07.2016г. на Изп. директор на АГКК, последно изменение на кадастралната карта и кадастралните регистри, засягащо поземления имот е от 06.07.2017г., адрес на поземления имот: местност **„Челиклия**", с площ от **10 002 кв.м** /десет хиляди и два квадратни метра/, трайно предназначение на територията: **Земеделска,** с начин на трайно ползване: **Нива,** категория на земята: **Трета,** предишен идентификатор: **няма,** номер по предходен план: **021033,** при съседи: 27629.21.43, 27629.21.32, 27629.21.34, 27629.21.35;**********

**26. ПОЗЕМЛЕН ИМОТ с идентификатор 27629.13.23** /две седем шест две девет точка едно три точка две три/ по кадастралната карта и кадастралните регистри на **с. Есеница**, община Вълчи дол, област Варна, одобрени със Заповед № РД-18-74 от 28.07.2016г. на Изп. директор на АГКК, адрес на поземления имот: местност **„Геровски път**", с площ на имота от **27 999 кв.м** /двадесет и седем хиляди деветстотин деветдесет и девет квадратни метра/, трайно предназначение на територията: **Земеделска,** с начин на трайно ползване: **Нива,** категория на земята: **Трета,** предишен идентификатор: **няма,** номер по предходен план: **013023,** при съседи: 27629.13.45, 27629.13.62, 27629.13.46, 27629.13.53, 27629.13.6, 27629.13.5, 27629.13.52, 27629.13.51.**********

**Дарителите Добромир Йорданов Вълчев и Желязка Трендафилова Вълчева си запазват правото да получават рентата за даряваните недвижими имоти до края на живота си.******

Общата данъчна оценка на имотите, описани по-горе [redacted]

**II.** Дарената, **Катина Добромирова Йорданова,** представлявана от пълномощника си Желязка Трендафилова Вълчева, заяви, че е съгласна и приема с благодарност направеното дарение на недвижими имоти, посочени в т. I от настоящия договор при условието на запазено пожизнено право за получаване на рента за даряваните имоти за **Добромир Йорданов Вълчев и за Желязка Трендафилова Вълчева**.**********

Участващите в нотариалното производство заявиха, че са съгласни с всички клаузи на договора за дарение и са запознати ясно и недвусмислено с правните му последици, с оглед правата и интересите си.**********

След като се убедих в самоличността, дееспособността и представителната власт на страните, че дарителите са собственици на даряваните недвижими имоти и че същите нямат непогасени публични, държавни и общински задължения, нямат наложена обезпечителна мярка по Закона за отнемане в полза на държавата на имущество придобито от престъпна дейност и че са спазени особените изисквания на закона, и след като страните ми заявиха, че нямат други документи от значение за това дарение, освен представените и подробно описани по-долу, приех представения от страните проект за нотариален акт.**********

След като изясних волята на страните и фактическото положение, запознах ги ясно, и недвусмислено с правните последици на договора, който сключват, актът се прочете на страните, и след одобрението му, се подписа от страните и от мен– Нотариуса.**********

При съставянето на акта бяха представени следните документи: Нотариален акт № 167, том 12, дело 2321, вх.рег. № 3409 от 16.11.2011г. на СВ при РС-Девня; Нотариален акт № 166, том 7, дело 1401, вх.рег. № 2069 от 08.06.2016г. на СВ при РС-Девня; Нотариален акт № 100, том 10, дело 1879, вх.рег. № 2658 от 09.09.2011г. на СВ при РС-Девня; Нотариален акт № 69, том 9, дело 1713, вх.рег. № 2884 от 01.10.2015г. на СВ при РС-Девня; Нотариален акт № 184, том 9, дело 1571, вх.рег. № 2739 от 06.10.2010г. на СВ при РС-Девня; Нотариален акт № 166, том 12, дело 2320, вх.рег. № 3408 от 16.11.2011г. на СВ при РС-Девня; Нотариален акт № 97, том 4, дело 701, вх.рег. № 1224 от 20.04.2012г. на СВ при РС-Девня; Нотариален акт № 66, том 9, дело 1649, вх.рег. № 2338 от 04.08.2011г. на СВ при РС-Девня; Нотариален акт № 87, том 3, дело 503, вх.рег. № 923 от 25.04.2017г. на СВ при РС-Девня; Нотариален акт № 151, том 7, дело 1341, вх.рег. № 1922 от 29.06.2011г. на СВ при РС-Девня; Нотариален акт № 77, том 9, дело 1656, вх.рег. № 2346 от 05.08.2011г. на СВ при РС-Девня; Нотариален акт № 3, том 2, дело 210, вх.рег. № 921 от 05.04.2001г. на СВ при РС-Девня; Нотариален акт № 172, том 7, дело 1408, вх.рег. № 2089 от 09.06.2016г. на СВ при РС-Девня; Нотариален акт № 66, том 12, дело 2617, вх.рег. № 3614 от 07.11.2008г. на СВ при РС-Девня; Нотариален акт № 136, том 9, дело 1280, вх.рег. № 2668 от 17.09.2009г. на СВ при РС-Девня; Нотариален акт № 162, том 10, дело 1938, вх.рег. № 2740 от 15.09.2011г. на СВ при РС-Девня; Нотариален акт № 120, том 7, дело 1314, вх.рег. № 3024 от 12.07.2013г. на СВ при РС-Девня; Нотариален акт № 169, том 10, дело 1947, вх.рег. № 3217 от 09.10.2012г. на СВ при РС-Девня; Скици с изх. № 15-476317, 15-476303, № 15-476292, № 15-476273, № 15-476277, № 15-476283, № 15-610020, № 15-476114, № 15-476125, № 15-476094, № 15-476107, № 15-476098, № 15-476117, № 15-476017, № 15-476025, № 15-476041, № 15-476055, № 15-476048, № 15-476034, издадени на 05.05.2021г., № 15-591198, № 15-591201, издадени на 03.06.2021г., № 15-610009, издадена на 08.06.2021г., № 15-627000, № 15-627023, издадени на 11.06.2021г., № 15-702026 и № 15-702018, издадени на 29.06.2021г. от СГКК–гр.Варна; Удостоверения за данъчна оценка с изх. № 5307000903, № 5307000902, 5307000901, 5307000867, 5307000864, 5307000865, 5307000863, 5307000887, 5307000886, 5307000891, 5307000888, 5307000889, 5307000890, 5307000884, 5307000885, 5307000883, 5307000882, 5307000876, 5307000878, 5307000874, 5307000875, 5307000879, 5307000880, 5307000881, издадени на 15.06.2021г. и № 5307001150 и № 5307001149, изд. на 12.07.2021г. от Отдел „МДТНП" при Община Вълчи дол; Декларации по чл. 25 ал.8 от ЗННД и по чл. 264 ал. 1 от ДОПК; Квитанция за платена такса вписване.**********

**ДАРИТЕЛИ:**

1. Добромир Йорданов Вълчев

2. Желязка Трендафилова Вълчева

**ДАРЕН:** Желязка Трендафилова Вълчева

/пълномощник/

**НОТАРИУС:**

НОТАРИУС № 465 * Велин Мейстеров * Район на действие Р.С. ДЕВНЯ * РЕПУБЛИКА БЪЛГАРИЯ

Нотариална такса по ЗННД
материален интерес:
29 714,20 лв.
..... 318,21 .....лв.
.....10,00.....лв.
.....лв.
.....г.
.....2021.....г.
....328,21..... лв.

Вписване по ЗС/ПВ
Служба по вписванията
Вх. рег. №1757 дв.вх.№1744 от 15.07.21г.
Акт №57 том 6 дело 1058/2021г.
Партидна книга: том..... стр.....
№ по имотна партида 71
Такса за вписване по ЗДТ 29 лв.
Кв. № .....от .....г.
СЪДИЯ ПО ВПИСВАНИЯТА:
.....

Агентция по вписванията • Девня •
Служба по вписванията

# НОТАРИАЛЕН АКТ
## ЗА ДАРЕНИЕ НА НЕДВИЖИМИ ИМОТИ

**№ 2 том IV рег. № 3294 дело № 533 от 15.07.2021год.**

Днес, 15.07.2021 год. /петнадесети юли две хиляди двадесет и първа година/, пред мен, **Велин Майсторов-** Нотариус с район на действие Районен Съд гр. Девня, вписан в регистъра на Нотариалната камара под № 465 в кантората ми в гр. Девня, се явиха от една страна: **Добромир Йорданов Вълчев, ЕГН** [redacted] притежаващ лична карта № [redacted] изд. на 12.09.2018г. от МВР-Варна, постоянен адрес: обл. Варна, общ. Вълчи дол, гр. Вълчи дол, ул. "Оборище" № 19 и **Желязка Трендафилова Вълчева, ЕГН** [redacted] притежаваща лична карта № [redacted], изд. на 12.05.2021г. от МВР-Варна, Постоянен адрес: обл. Варна, общ. Вълчи дол, гр. Вълчи дол, ул. "Оборище" № 19, като **Дарители** и от друга страна Желязка Трендафилова Вълчева, ЕГН [redacted] притежаващ лична карта № [redacted] изд. на 12.05.2021г. от МВР-Варна, постоянен адрес: обл. Варна, общ. Вълчи дол, гр. Вълчи дол, ул. "Оборище" № 19, **като пълномощник на Дарения Катина Добромирова Йорданова, ЕГН** [redacted] притежаваща лична карта № [redacted] изд. на 25.02.2015, от МВР-Варна, постоянен адрес: обл. Варна, общ. Варна, гр. Варна, ж.к. "Чайка" № 98, вх. 2, ет. 2, ап. № 6, редовно упълномощена с пълномощно с удостоверен подпис с рег. № 3061 и удостоверено съдържание с рег. № 3062, том 1, акт 122 на 01.07.2021г. по описа на Велин Майсторов- Нотариус с рег. № 465 на НК и район на действие РС Девня и след като се уверих в тяхната самоличност, дееспособност и представителна власт, същите ми заявиха, че сключват следния договор:**********

**I. Добромир Йорданов Вълчев и Желязка Трендафилова Вълчева ДАРЯВАТ на дъщеря си Катина Добромирова Йорданова,** представлявана от пълномощника си Желязка Трендафилова Вълчева, собствените си недвижими имоти, придобити чрез покупко-продажба и в режим на СИО и чрез замяна, а именно:**********

**1. ПОЗЕМЛЕН ИМОТ с идентификатор 48524.44.13** (четири осем пет две четири точка четири четири точка едно три) по кадастралната карта и кадастралните регистри на **с. Михалич,** общ. Вълчи дол, обл. Варна, одобрена със Заповед РД-18-79/28.07.2016г. на Изп. директор на АГКК, адрес на поземления имот: местност **„Могилите”,** с площ от **4 000 кв.м** (четири хиляди квадратни метра), с трайно предназначение на територията: **Земеделска,** с начин на трайно ползване: **Нива,** категория на земята: **Четвърта,** предишен идентификатор: **няма,** номер по предходен план: **044013,** при съседи: 48524.44.12, 48524.44.34, 48524.44.14, 48524.43.67.********

**2. ПОЗЕМЛЕН ИМОТ с идентификатор 48524.22.49** (четири осем пет две четири точка две две точка четири девет) по кадастралната карта и кадастралните регистри на **с. Михалич,** общ. Вълчи дол, обл. Варна, одобрена със Заповед РД-18-79/ 28.07.2016г. на Изп. директор на АГКК, последно изменение на кадастралната карта и кадастралните регистри, засягащо поземления имот е от 24.10.2017г., адрес на поземления имот: местност **„Боз бозан”,** с площ от **9 567 кв.м** (девет хиляди петстотин шестдесет и седем квадратни метра), с трайно предназначение на територията: **Земеделска,** с начин на трайно ползване: **Нива,** категория на земята: **Трета,** предишен идентификатор: **няма,** номер по предходен план: **022049,** при съседи: 48524.22.48, 48524.22.33, 48524.22.32, 48524.22.31, 48524.22.18, 48524.21.39.**********

**3. ПОЗЕМЛЕН ИМОТ с идентификатор 48524.11.14** (четири осем пет две четири точка едно едно точка едно четири) по кадастралната карта и кадастралните регистри на **с. Михалич,** общ. Вълчи дол, обл. Варна, одобрена със Заповед РД-18-79/ 28.07.2016г. на Изп. директор на АГКК, адрес на поземления имот: местност **„Бостанлък”,** с площ от **5 866 кв.м** (пет хиляди осемстотин шестдесет и шест квадратни метра), с трайно предназначение на територията: **Земеделска,** с начин на трайно ползване: **Нива,** категория на земята: **Трета,** предишен идентификатор: **няма,** номер по предходен план: **011014,** при съседи: 48524.11.13, 48524.11.37, 48524.11.15, 48524.11.3.*

**4. ПОЗЕМЛЕН ИМОТ с идентификатор 35506.4.72** (три пет пет нула шест точка четири

точка седем две) по кадастралната карта и кадастралните регистри на **с. Калоян**, общ. Вълчи дол, обл. Варна, одобрена със Заповед РД-18-78/28.07.2016г. на Изп. директор на АГКК, адрес на поземления имот: местност **„Бостанлък"**, с площ от **7 098 кв.м** (седем хиляди деветдесет и осем квадратни метра), с трайно предназначение на територията: **Земеделска,** с начин на трайно ползване: **Нива,** категория на земята: **Трета,** предишен идентификатор: **няма,** номер по предходен план: **004072,** при съседи: 35506.4.71, 35506.4.82, 35506.4.109 и 35506.4.73.**********

**5. ПОЗЕМЛЕН ИМОТ с идентификатор 35506.6.40** (три пет пет нула шест точка шест точка четири нула) по кадастралната карта и кадастралните регистри на **с. Калоян**, общ. Вълчи дол, обл. Варна, одобрена със Заповед РД-18-78/28.07.2016г. на Изп. директор на АГКК, адрес на поземления имот: местност **„Инжа кору"**, с площ от **6 064 кв.м** (шест хиляди шестдесет и четири квадратни метра), с трайно предназначение на територията: **Земеделска,** с начин на трайно ползване: **Нива,** категория на земята: **Трета,** предишен идентификатор: **няма,** номер по предходен план: **006040,** при съседи: 35506.6.2, 35506.6.41, 35506.6.9 и 35506.6.17.**********

**6. ПОЗЕМЛЕН ИМОТ с идентификатор 35506.9.9 (**три пет пет нула шест точка девет точка девет) по кадастралната карта и кадастралните регистри на **с. Калоян**, общ. Вълчи дол, обл. Варна, одобрена със Заповед РД-18-78/28.07.2016г. на Изп. директор на АГКК, адрес на поземления имот: местност **„Килика"**, с площ от **12 103 кв.м** (дванадесет хиляди сто и три квадратни метра), с трайно предназначение на територията: **Земеделска,** с начин на трайно ползване: **Нива,** категория на земята: **Трета,** предишен идентификатор: **няма,** номер по предходен план: **009009,** при съседи: 35506.9.10, 35506.9.34, 35506.9.11, 35506.9.12, 35506.9.43, 35506.9.42, 35506.9.41, 35506.9.40, 35506.9.39.**********

**7. ПОЗЕМЛЕН ИМОТ с идентификатор 35506.6.41** (три пет пет нула шест точка шест точка четири едно) по кадастралната карта и кадастралните регистри на **с. Калоян**, общ. Вълчи дол, обл. Варна, одобрена със Заповед РД-18-78/28.07.2016г. на Изп. директор на АГКК, адрес на поземления имот: местност **„Инжа кору"**, с площ от **6 064 кв.м** (шест хиляди шестдесет и четири квадратни метра), с трайно предназначение на територията: **Земеделска,** с начин на трайно ползване: **Нива,** категория на земята: **Трета,** предишен идентификатор: **няма,** номер по предходен план: **006041,** при съседи: 35506.6.2, 35506.6.42, 35506.6.9 и 35506.6.40.**********

**8. ПОЗЕМЛЕН ИМОТ с идентификатор 32442.28.39** /три две четири четири две точка две осем точка три девет/ по кадастралната карта и кадастралните регистри на **с. Изворник**, община Вълчи дол, област Варна, одобрена със Заповед № РД-18-77 от 28.07.2016г. на Изп. директор на АГКК, адрес на поземления имот: местност „**Бюлюкляр**", с площ от **6 702 кв.м** /шест хиляди седемстотин и два квадратни метра/, трайно предназначение на територията: **Земеделска**, с начин на трайно ползване: **Нива**, категория на земята: **Трета**, предишен идентификатор: няма, номер по предходен план: **028039**, при съседи: 32442.28.34, 32442.27.51, 32442.28.40 и 32442.28.38.*******

**9. ПОЗЕМЛЕН ИМОТ с идентификатор 32442.32.11** /три две четири четири две точка три две точка едно едно/ по кадастралната карта и кадастралните регистри на **с. Изворник**, община Вълчи дол, област Варна, одобрени със Заповед № РД-18-77 от 28.07.2016г. на Изп. директор на АГКК, последно изменение на кадастралната карта и кадастралните регистри, засягащо поземления имот е от 06.07.2017г., адрес на поземления имот: местност „**Кавак екини**", с площ от **9 998 кв.м** /девет хиляди деветстотин деветдесет и осем квадратни метра/, трайно предназначение на територията: **Земеделска**, с начин на трайно ползване: **Нива**, категория на земята: **Четвърта**, предишен идентификатор: няма, номер по предходен план: **032011**, при съседи: 32442.32.27, 32442.32.12, 32442.31.46, 32442.32.24.**********

**10. ПОЗЕМЛЕН ИМОТ с идентификатор 32442.18.16** /три две четири четири две точка едно осем точка едно шест/ по кадастралната карта и кадастралните регистри на **с. Изворник**, община Вълчи дол, област Варна, одобрени със Заповед № РД-18-77 от 28.07.2016г. на Изп. директор на АГКК, адрес на поземления имот: местност „**Бостан алан**", с площ от **14 395 кв.м** /четиринадесет хиляди триста деветдесет и пет квадратни метра/, трайно предназначение на територията: **Земеделска**, с начин на трайно ползване: **Нива**, категория на земята: **Трета**, предишен идентификатор: няма, номер по предходен план: **018016**, при съседи: 32442.18.21, № 32442.18.26, № 32442.18.27, № 32442.18.2, № 32442.18.1;**********

**11. ПОЗЕМЛЕН ИМОТ с идентификатор 32442.28.38** /три две четири четири две точка две осем точка три осем/ по кадастралната карта и кадастралните регистри на **с. Изворник**, община Вълчи дол, област Варна, одобрени със Заповед № РД-18-77 от 28.07.2016г. на Изп. директор на АГКК, адрес на поземления имот: местност „**Бюлюкляр**", с площ от **6 703 кв.м** /шест хиляди седемстотин и три квадратни метра/, трайно предназначение на територията: **Земеделска**, с начин на трайно ползване: **Нива**, категория на земята: **Трета**, предишен идентификатор: няма, номер по предходен план: **028038**, при граници: 32442.28.34, 32442.27.51, 32442.28.39, 32442.28.29, 32442.28.28 и 32442.28.27;**********

**12. ПОЗЕМЛЕН ИМОТ с идентификатор 32442.24.37** /три две четири четири две точка две четири точка три седем/ по кадастралната карта и кадастралните регистри на **с. Изворник**, община Вълчи дол, област Варна, одобрени със Заповед № РД-18-77 от 28.07.2016г. на Изп.

директор на АГКК, адрес на поземления имот: местност „**Чукур кору**”, с площ от **5 480 кв.м** /пет хиляди четиристотин и осемдесет квадратни метра/, трайно предназначение на територията: **Земеделска**, с начин на трайно ползване: **Нива**, категория на земята: **Трета**, предишен идентификатор: няма, номер по предходен план: **024037**, при съседи 32442.24.23, 32442.24.24, 32442.24.38, 32442.14.129, 32442.24.8;**********

**13. ПОЗЕМЛЕН ИМОТ с идентификатор 32442.30.20** /три две четири четири две точка три нула точка две нула/ по кадастралната карта и кадастралните регистри на **с. Изворник**, община Вълчи дол, област Варна, одобрени със Заповед № РД-18-77 от 28.07.2016г. на Изп. директор на АГКК, адрес на поземления имот: местност „**Кавак екини**”, с площ от **12 371 кв.м** /дванадесет хиляди триста седемдесет и един квадратни метра/, трайно предназначение на територията: **Земеделска**, с начин на трайно ползване: **Нива**, категория на земята: **Трета**, предишен идентификатор: няма, номер по предходен план: **030020**, при съседи: 32442.30.19, 21645.5.50, 32442.30.21, 32442.30.7;**********

**14. ПОЗЕМЛЕН ИМОТ с идентификатор 21717.15.17** /две едно седем едно седем точка едно пет точка едно седем/ по кадастралната карта и кадастралните регистри на **с. Добротич**, общ. Вълчи дол, обл. Варна, одобрени със Заповед РД-18-73/28.07.2016г. на Изп. директор на АГКК, адрес на поземления имот: местност **„Даа екенли”**, с площ от **4 120 кв.м** /четири хиляди сто и двадесет квадратни метра/, с трайно предназначение на територията: **Земеделска**, с начин на трайно ползване: **Нива**, категория на земята: **Трета**, предишен идентификатор: **няма**, номер по предходен план: **015017**, при граници: 21717.15.16, 21717.15.29, 21717.15.28, 21717.15.3, 21717.15.18.**********

**15. ПОЗЕМЛЕН ИМОТ с идентификатор 21717.38.8** /две едно седем едно седем точка три осем точка осем/ по кадастралната карта и кадастралните регистри на **с. Добротич**, общ. Вълчи дол, обл. Варна, одобрени със Заповед РД-18-73/28.07.2016г. на Изп. директор на АГКК, последно изменение на кадастралната карта и кадастралните регистри, засягащо поземления имот е от 14.09.2017г., адрес на поземления имот: местност **„Енели ардъ”**, с площ от **9 999 кв.м** /девет хиляди деветстотин деветдесет и девет квадратни метра/, с трайно предназначение на територията: **Земеделска**, с начин на трайно ползване: **Нива**, категория на земята: **Трета**, предишен идентификатор: **няма**, номер по предходен план: **038008**, при съседи: 21645.33.2, 21717.38.18, 21717.40.21 и 21717.38.7.**********

**16. ПОЗЕМЛЕН ИМОТ с идентификатор 21717.12.26** /две едно седем едно седем точка едно две точка две шест/ по кадастралната карта и кадастралните регистри на **с. Добротич**, общ. Вълчи дол, обл. Варна, одобрени със Заповед РД-18-73/28.07.2016г. на Изп. директор на АГКК, адрес на поземления имот: местност **„Даа екенли”**, с площ от **4 419 кв.м** /четири хиляди четиристотин и деветнадесет квадратни метра/, с трайно предназначение на територията: **Земеделска**, с начин на трайно ползване: **Нива**, категория на земята: **Трета**, предишен идентификатор: **няма**, номер по предходен план: **012026**, при граници: 21717.12.25, 21717.12.7, 21717.12.19, 21717.12.5 и 21717.12.27.**********

**17. ПОЗЕМЛЕН ИМОТ с идентификатор 21717.12.25** /две едно седем едно седем точка едно две точка две пет/ по кадастралната карта и кадастралните регистри на **с. Добротич**, общ. Вълчи дол, обл. Варна, одобрени със Заповед РД-18-73/28.07.2016г. на Изп. директор на АГКК, последно изменение на кадастралната карта и кадастралните регистри, засягащо поземления имот е от 17.10.2019г., адрес на поземления имот: **местност „Даа екенли”**, с площ, съгласно скица и удостоверение за данъчна оценка, от **580 кв.м** /петстотин и осемдесет квадратни метра/, с трайно предназначение на територията: **Урбанизирана**, с начин на трайно ползване: **За електроенергийно производство**, предишен идентификатор: **няма**, номер по предходен план: **012006**, при съседи: 21717.12.26, 21717.12.27;**********

**18. ПОЗЕМЛЕН ИМОТ с идентификатор 21717.11.31** /две едно седем едно седем точка едно едно точка три едно/ по кадастралната карта и кадастралните регистри на **с. Добротич**, общ. Вълчи дол, обл. Варна, одобрени със Заповед РД-18-73/28.07.2016г. на Изп. директор на АГКК, адрес на поземления имот: местност **„Даа екенли”**, с площ от **15 978 кв.м** /петнадесет хиляди деветстотин седемдесет и осем квадратни метра/, с трайно предназначение на територията: **Земеделска**, с начин на трайно ползване: **Нива**, категория на земята: **Трета**, предишен идентификатор: **няма**, номер по предходен план: **011031**, при съседи: 21717.11.30, 21645.21.82, 21717.11.3, 21717.11.26, 21717.11.28, 21717.11.1.**********

**19. ПОЗЕМЛЕН ИМОТ с идентификатор 21717.11.30** /две едно седем едно седем точка едно едно точка три нула/ по кадастралната карта и кадастралните регистри на **с. Добротич**, общ. Вълчи дол, обл. Варна, одобрени със Заповед РД-18-73/28.07.2016г. на Изп. директор на АГКК, последно изменение на кадастралната карта и кадастралните регистри, засягащо поземления имот е от 27.06.2019г., адрес на поземления имот: **местност „Даа екенли”**, с площ, съгласно скица и удостоверение за данъчна оценка, от **520 кв.м** /петстотин и двадесет квадратни метра/, с трайно предназначение на територията: **Урбанизирана**, с начин на трайно ползване: **За електроенергийно производство**, предишен идентификатор: **няма**, номер по предходен план:

**011002,** при съседи: 21645.21.82, 21717.11.31;**********

**20. ПОЗЕМЛЕН ИМОТ с идентификатор 27629.34.39** /две седем шест две девет точка три четири точка три девет/ по кадастралната карта и кадастралните регистри на **с. Есеница**, община Вълчи дол, област Варна, одобрени със Заповед № РД-18-74 от 28.07.2016г. на Изп. директор на АГКК, адрес на поземления имот: местност **„Кавaците**", с площ от **4 200 кв.м** /четири хиляди и двеста квадратни метра/, трайно предназначение на територията: **Земеделска,** с начин на трайно ползване: **Нива,** категория на земята: **Трета,** предишен идентификатор: **няма,** номер по предходен план: **034039,** при съседи: 27629.34.25, 27629.34.48, 27629.34.40.**********

**21. ПОЗЕМЛЕН ИМОТ с идентификатор 27629.15.15** /две седем шест две девет точка едно пет точка едно пет/ по кадастралната карта и кадастралните регистри на **с. Есеница**, община Вълчи дол, област Варна, одобрени със Заповед № РД-18-74 от 28.07.2016г. на Изп. директор на АГКК, адрес на поземления имот: местност **„Геровски път**", с площ от **9 342 кв.м** /девет хиляди триста четиридесет и два квадратни метра/, трайно предназначение на територията: **Земеделска,** с начин на трайно ползване: **Нива,** категория на земята: **Трета,** предишен идентификатор: **няма,** номер по предходен план: **015015,** при граници: 27629.15.12, 27629.15.16, 27629.15.14, 27629.15.40;**********

**22. ПОЗЕМЛЕН ИМОТ с идентификатор 27629.44.35** /две седем шест две девет точка четири четири точка три пет/ по кадастралната карта и кадастралните регистри на **с. Есеница**, община Вълчи дол, област Варна, одобрени със Заповед № РД-18-74 от 28.07.2016г. на Изп. директор на АГКК, местност **„Сулжа-водоемите**", с площ от **11 138 кв.м** /единадесет хиляди сто тридесет и осем квадратни метра/, трайно предназначение на територията: **Земеделска,** с начин на трайно ползване: **Нива,** категория на земята: **Трета,** предишен идентификатор: **няма,** номер по предходен план: **044035,** при съседи 27629.15.166, 27629.44.40, 27629.44.17, 27629.44.16, 27629.44.15, 27629.44.19, 27629.44.36.**********

**23. ПОЗЕМЛЕН ИМОТ с идентификатор 27629.44.36** /две седем шест две девет точка четири четири точка три шест/ по кадастралната карта и кадастралните регистри на **с. Есеница**, община Вълчи дол, област Варна, одобрени със Заповед № РД-18-74 от 28.07.2016г. на Изп. директор на АГКК, адрес на поземления имот: местност **„Сулжа-водоемите**", с площ от **6 664 кв.м** /шест хиляди шестстотин шестдесет и четири квадратни метра/, трайно предназначение на територията: **Земеделска,** с начин на трайно ползване: **Нива,** категория на земята: **Трета,** предишен идентификатор: **няма,** номер по предходен план: **044036,** при съседи: 21645.15.166, 27629.44.35, 27629.44.19, 27629.44.38;**********

**24. ПОЗЕМЛЕН ИМОТ с идентификатор 27629.34.40** /две седем шест две девет точка три четири точка четири нула/ по кадастралната карта и кадастралните регистри на **с. Есеница**, община Вълчи дол, област Варна, одобрени със Заповед № РД-18-74 от 28.07.2016г. на Изп. директор на АГКК, последно изменение на кадастралната карта и кадастралните регистри, засягащо поземления имот е от 06.07.2017г., адрес на поземления имот: местност **„Кавaците**", с площ от **9 754 кв.м** /девет хиляди седемстотин петдесет и четири квадратни метра/, трайно предназначение на територията: **Земеделска,** с начин на трайно ползване: **Нива,** категория на земята: **Трета,** предишен идентификатор: **няма,** номер по предходен план: **034040,** при съседи: 27629.34.39, 27629.34.48, 27629.34.25, 27629.34.44, 27629.34.33.**********

**25. ПОЗЕМЛЕН ИМОТ с идентификатор 27629.21.33** /две седем шест две девет точка две едно точка три три/ по кадастралната карта и кадастралните регистри на **с. Есеница**, община Вълчи дол, област Варна, одобрени със Заповед № РД-18-74 от 28.07.2016г. на Изп. директор на АГКК, последно изменение на кадастралната карта и кадастралните регистри, засягащо поземления имот е от 06.07.2017г., адрес на поземления имот: местност **„Челиклия**", с площ от **10 002 кв.м** /десет хиляди и два квадратни метра/, трайно предназначение на територията: **Земеделска,** с начин на трайно ползване: **Нива,** категория на земята: **Трета,** предишен идентификатор: **няма,** номер по предходен план: **021033,** при съседи: 27629.21.43, 27629.21.32, 27629.21.34, 27629.21.35;**********

**26. ПОЗЕМЛЕН ИМОТ с идентификатор 27629.13.23** /две седем шест две девет точка едно три точка две три/ по кадастралната карта и кадастралните регистри на **с. Есеница**, община Вълчи дол, област Варна, одобрени със Заповед № РД-18-74 от 28.07.2016г. на Изп. директор на АГКК, адрес на поземления имот: местност **„Геровски път**", с площ на имота от **27 999 кв.м** /двадесет и седем хиляди деветстотин деветдесет и девет квадратни метра/, трайно предназначение на територията: **Земеделска,** с начин на трайно ползване: **Нива,** категория на земята: **Трета,** предишен идентификатор: **няма,** номер по предходен план: **013023,** при съседи: 27629.13.45, 27629.13.62, 27629.13.46, 27629.13.53, 27629.13.6, 27629.13.5, 27629.13.52, 27629.13.51.**********

**Дарителите Добромир Йорданов Вълчев и Желязка Трендафилова Вълчева си запазват правото да получават рентата за даряваните недвижими имоти до края на живота си.******

Общата данъчна оценка на имотите, описани по-горе е 29 714,20 лв. /двадесет и девет хиляди седемстотин и четиринадесет лева и двадесет стотинки/.**********

**II.** Дарената, **Катина Добромирова Йорданова,** представлявана от пълномощника си Желязка Трендафилова Вълчева, заяви, че е съгласна и приема с благодарност направеното дарение на недвижими имоти, посочени в т. I от настоящия договор при условието на запазено пожизнено право за получаване на рента за даряваните имоти за **Добромир Йорданов Вълчев и за Желязка Трендафилова Вълчева**.**********

Участващите в нотариалното производство заявиха, че са съгласни с всички клаузи на договора за дарение и са запознати ясно и недвусмислено с правните му последици, с оглед правата и интересите си.**********

След като се убедих в самоличността, дееспособността и представителната власт на страните, че дарителите са собственици на даряваните недвижими имоти и че същите нямат непогасени публични, държавни и общински задължения, нямат наложена обезпечителна мярка по Закона за отнемане в полза на държавата на имущество придобито от престъпна дейност и че са спазени особените изисквания на закона, и след като страните ми заявиха, че нямат други документи от значение за това дарение, освен представените и подробно описани по-долу, приех представения от страните проект за нотариален акт.**********

След като изясних волята на страните и фактическото положение, запознах ги ясно, и недвусмислено с правните последици на договора, който сключват, актът се прочете на страните, и след одобрението му, се подписа от страните и от мен– Нотариуса.**********

При съставянето на акта бяха представени следните документи: Нотариален акт № 167, том 12, дело 2321, вх.рег. № 3409 от 16.11.2011г. на СВ при РС-Девня; Нотариален акт № 166, том 7, дело 1401, вх.рег. № 2069 от 08.06.2016г. на СВ при РС-Девня; Нотариален акт № 100, том 10, дело 1879, вх.рег. № 2658 от 09.09.2011г. на СВ при РС-Девня; Нотариален акт № 69, том 9, дело 1713, вх.рег. № 2884 от 01.10.2015г. на СВ при РС-Девня; Нотариален акт № 184, том 9, дело 1571, вх.рег. № 2739 от 06.10.2010г. на СВ при РС-Девня; Нотариален акт № 166, том 12, дело 2320, вх.рег. № 3408 от 16.11.2011г. на СВ при РС-Девня; Нотариален акт № 97, том 4, дело 701, вх.рег. № 1224 от 20.04.2012г. на СВ при РС-Девня; Нотариален акт № 66, том 9, дело 1649, вх.рег. № 2338 от 04.08.2011г. на СВ при РС-Девня; Нотариален акт № 87, том 3, дело 503, вх.рег. № 923 от 25.04.2017г. на СВ при РС-Девня; Нотариален акт № 151, том 7, дело 1341, вх.рег. № 1922 от 29.06.2011г. на СВ при РС-Девня; Нотариален акт № 77, том 9, дело 1656, вх.рег. № 2346 от 05.08.2011г. на СВ при РС-Девня; Нотариален акт № 3, том 2, дело 210, вх.рег. № 921 от 05.04.2001г. на СВ при РС-Девня; Нотариален акт № 172, том 7, дело 1408, вх.рег. № 2089 от 09.06.2016г. на СВ при РС-Девня; Нотариален акт № 66, том 12, дело 2617, вх.рег. № 3614 от 07.11.2008г. на СВ при РС-Девня; Нотариален акт № 136, том 9, дело 1280, вх.рег. № 2668 от 17.09.2009г. на СВ при РС-Девня; Нотариален акт № 162, том 10, дело 1938, вх.рег. № 2740 от 15.09.2011г. на СВ при РС-Девня; Нотариален акт № 120, том 7, дело 1314, вх.рег. № 3024 от 12.07.2013г. на СВ при РС-Девня; Нотариален акт № 169, том 10, дело 1947, вх.рег. № 3217 от 09.10.2012г. на СВ при РС-Девня; Скици с изх. № 15-476317, 15-476303, № 15-476292, № 15-476273, № 15-476277, № 15-476283, № 15-610020, № 15-476114, № 15-476125, № 15-476094, № 15-476107, № 15-476098, № 15-476117, № 15-476017, № 15-476025, № 15-476041, № 15-476055, № 15-476048, № 15-476034, издадени на 05.05.2021г., № 15-591198, № 15-591201, издадени на 03.06.2021г., № 15-610009, издадена на 08.06.2021г., № 15-627000, № 15-627023, издадени на 11.06.2021г., № 15-702026 и № 15-702018, издадени на 29.06.2021г. от СГКК–гр.Варна; Удостоверения за данъчна оценка с изх. № 5307000903, № 5307000902, 5307000901, 5307000867, 5307000864, 5307000865, 5307000863, 5307000887, 5307000886, 5307000891, 5307000888, 5307000889, 5307000890, 5307000884, 5307000885, 5307000883, 5307000882, 5307000876, 5307000878, 5307000874, 5307000875, 5307000879, 5307000880, 5307000881, издадени на 15.06.2021г. и № 5307001150 и № 5307001149, изд. на 12.07.2021г. от Отдел „МДТНП" при Община Вълчи дол; Декларации по чл. 25 ал.8 от ЗННД и по чл. 264 ал. 1 от ДОПК; Квитанция за платена такса вписване.**********

**ДАРИТЕЛИ:**

1. Добромир Йорданов Вълчев

2. Желязка Трендафилова Вълчева

**ДАРЕН:** Желязка Трендафилова Вълчева

/пълномощник/

**НОТАРИУС:**

НОТАРИУС № 465 * Велин Мейстеров * Район на действие Р.С. ДЕВНЯ * РЕПУБЛИКА БЪЛГАРИЯ

Нотариална такса по ЗННД
материален интерес:
29 714,20 лв.
..... 318,21 .....лв.
.....10,00.....лв.
.....лв.
.....г.
.....2021.....г.
....328,21..... лв.

Вписване по ЗС/ПВ
Служба по вписванията
Вх. рег. №1757 дв.вх.№1744 от 15.07.21г.
Акт №57 том 6 дело 1058/2021г.
Партидна книга: том..... стр.....
№ по имотна партида 11
Такса за вписване по ЗДТ 29 лв.
Кв. № .....от .....г.
СЪДИЯ ПО ВПИСВАНИЯТА:
.....

Служба по вписванията

# НОТАРИАЛЕН АКТ
## ЗА ДАРЕНИЕ НА НЕДВИЖИМИ ИМОТИ

**№ 2 том IV рег. № 3294 дело № 533 от 15.07.2021год.**

Днес, 15.07.2021 год. /петнадесети юли две хиляди двадесет и първа година/, пред мен, **Велин Майсторов-** Нотариус с район на действие Районен Съд гр. Девня, вписан в регистъра на Нотариалната камара под № 465 в кантората ми в гр. Девня, се явиха от една страна: **Добромир Йорданов Вълчев, ЕГН** [redacted] притежаващ лична карта № [redacted] изд. на 12.09.2018г. от МВР-Варна, постоянен адрес: обл. Варна, общ. Вълчи дол, гр. Вълчи дол, ул. "Оборище" № 19 и **Желязка Трендафилова Вълчева, ЕГН** [redacted] притежаваща лична карта № [redacted], изд. на 12.05.2021г. от МВР-Варна, Постоянен адрес: обл. Варна, общ. Вълчи дол, гр. Вълчи дол, ул. "Оборище" № 19, като **Дарители** и от друга страна Желязка Трендафилова Вълчева, ЕГН [redacted] притежаващ лична карта № [redacted], изд. на 12.05.2021г. от МВР-Варна, постоянен адрес: обл. Варна, общ. Вълчи дол, гр. Вълчи дол, ул. "Оборище" № 19, **като пълномощник на Дарения Катина Добромирова Йорданова, ЕГН** [redacted] притежаваща лична карта № [redacted], изд. на 25.02.2015, от МВР-Варна, постоянен адрес: обл. Варна, общ. Варна, гр. Варна, ж.к. "Чайка" № 98, вх. 2, ет. 2, ап. № 6, редовно упълномощена с пълномощно с удостоверен подпис с рег. № 3061 и удостоверено съдържание с рег. № 3062, том 1, акт 122 на 01.07.2021г. по описа на Велин Майсторов- Нотариус с рег. № 465 на НК и район на действие РС Девня и след като се уверих в тяхната самоличност, дееспособност и представителна власт, същите ми заявиха, че сключват следния договор:**********

**I. Добромир Йорданов Вълчев и Желязка Трендафилова Вълчева ДАРЯВАТ на дъщеря си Катина Добромирова Йорданова,** представлявана от пълномощника си Желязка Трендафилова Вълчева, собствените си недвижими имоти, придобити чрез покупко-продажба и в режим на СИО и чрез замяна, а именно:**********

**1. ПОЗЕМЛЕН ИМОТ с идентификатор 48524.44.13** (четири осем пет две четири точка четири четири точка едно три) по кадастралната карта и кадастралните регистри на **с. Михалич,** общ. Вълчи дол, обл. Варна, одобрена със Заповед РД-18-79/28.07.2016г. на Изп. директор на АГКК, адрес на поземления имот: местност **„Могилите”,** с площ от **4 000 кв.м** (четири хиляди квадратни метра), с трайно предназначение на територията: **Земеделска,** с начин на трайно ползване: **Нива,** категория на земята: **Четвърта,** предишен идентификатор: **няма,** номер по предходен план: **044013,** при съседи: 48524.44.12, 48524.44.34, 48524.44.14, 48524.43.67.********

**2. ПОЗЕМЛЕН ИМОТ с идентификатор 48524.22.49** (четири осем пет две четири точка две две точка четири девет) по кадастралната карта и кадастралните регистри на **с. Михалич**, общ. Вълчи дол, обл. Варна, одобрена със Заповед РД-18-79/ 28.07.2016г. на Изп. директор на АГКК, последно изменение на кадастралната карта и кадастралните регистри, засягащо поземления имот е от 24.10.2017г., адрес на поземления имот: местност **„Боз бозан”,** с площ от **9 567 кв.м** (девет хиляди петстотин шестдесет и седем квадратни метра), с трайно предназначение на територията: **Земеделска,** с начин на трайно ползване: **Нива,** категория на земята: **Трета,** предишен идентификатор: **няма,** номер по предходен план: **022049,** при съседи: 48524.22.48, 48524.22.33, 48524.22.32, 48524.22.31, 48524.22.18, 48524.21.39.**********

**3. ПОЗЕМЛЕН ИМОТ с идентификатор 48524.11.14** (четири осем пет две четири точка едно едно точка едно четири) по кадастралната карта и кадастралните регистри на **с. Михалич**, общ. Вълчи дол, обл. Варна, одобрена със Заповед РД-18-79/ 28.07.2016г. на Изп. директор на АГКК, адрес на поземления имот: местност **„Бостанлък”,** с площ от **5 866 кв.м** (пет хиляди осемстотин шестдесет и шест квадратни метра), с трайно предназначение на територията: **Земеделска,** с начин на трайно ползване: **Нива,** категория на земята: **Трета,** предишен идентификатор: **няма,** номер по предходен план: **011014,** при съседи: 48524.11.13, 48524.11.37, 48524.11.15, 48524.11.3.*

**4. ПОЗЕМЛЕН ИМОТ с идентификатор 35506.4.72** (три пет пет нула шест точка четири

точка седем две) по кадастралната карта и кадастралните регистри на **с. Калоян**, общ. Вълчи дол, обл. Варна, одобрена със Заповед РД-18-78/28.07.2016г. на Изп. директор на АГКК, адрес на поземления имот: местност **„Бостанлък"**, с площ от **7 098 кв.м** (седем хиляди деветдесет и осем квадратни метра), с трайно предназначение на територията: **Земеделска,** с начин на трайно ползване: **Нива,** категория на земята: **Трета,** предишен идентификатор: **няма,** номер по предходен план: **004072,** при съседи: 35506.4.71, 35506.4.82, 35506.4.109 и 35506.4.73.**********

**5. ПОЗЕМЛЕН ИМОТ с идентификатор 35506.6.40** (три пет пет нула шест точка шест точка четири нула) по кадастралната карта и кадастралните регистри на **с. Калоян**, общ. Вълчи дол, обл. Варна, одобрена със Заповед РД-18-78/28.07.2016г. на Изп. директор на АГКК, адрес на поземления имот: местност **„Инжа кору"**, с площ от **6 064 кв.м** (шест хиляди шестдесет и четири квадратни метра), с трайно предназначение на територията: **Земеделска,** с начин на трайно ползване: **Нива,** категория на земята: **Трета,** предишен идентификатор: **няма,** номер по предходен план: **006040,** при съседи: 35506.6.2, 35506.6.41, 35506.6.9 и 35506.6.17.**********

**6. ПОЗЕМЛЕН ИМОТ с идентификатор 35506.9.9 (**три пет пет нула шест точка девет точка девет) по кадастралната карта и кадастралните регистри на **с. Калоян**, общ. Вълчи дол, обл. Варна, одобрена със Заповед РД-18-78/28.07.2016г. на Изп. директор на АГКК, адрес на поземления имот: местност **„Килика"**, с площ от **12 103 кв.м** (дванадесет хиляди сто и три квадратни метра), с трайно предназначение на територията: **Земеделска,** с начин на трайно ползване: **Нива,** категория на земята: **Трета,** предишен идентификатор: **няма,** номер по предходен план: **009009,** при съседи: 35506.9.10, 35506.9.34, 35506.9.11, 35506.9.12, 35506.9.43, 35506.9.42, 35506.9.41, 35506.9.40, 35506.9.39.**********

**7. ПОЗЕМЛЕН ИМОТ с идентификатор 35506.6.41** (три пет пет нула шест точка шест точка четири едно) по кадастралната карта и кадастралните регистри на **с. Калоян**, общ. Вълчи дол, обл. Варна, одобрена със Заповед РД-18-78/28.07.2016г. на Изп. директор на АГКК, адрес на поземления имот: местност **„Инжа кору"**, с площ от **6 064 кв.м** (шест хиляди шестдесет и четири квадратни метра), с трайно предназначение на територията: **Земеделска,** с начин на трайно ползване: **Нива,** категория на земята: **Трета,** предишен идентификатор: **няма,** номер по предходен план: **006041,** при съседи: 35506.6.2, 35506.6.42, 35506.6.9 и 35506.6.40.**********

**8. ПОЗЕМЛЕН ИМОТ с идентификатор 32442.28.39** /три две четири четири две точка две осем точка три девет/ по кадастралната карта и кадастралните регистри на **с. Изворник**, община Вълчи дол, област Варна, одобрена със Заповед № РД-18-77 от 28.07.2016г. на Изп. директор на АГКК, адрес на поземления имот: местност „**Бюлюкляр**", с площ от **6 702 кв.м** /шест хиляди седемстотин и два квадратни метра/, трайно предназначение на територията: **Земеделска**, с начин на трайно ползване: **Нива**, категория на земята: **Трета**, предишен идентификатор: няма, номер по предходен план: **028039**, при съседи: 32442.28.34, 32442.27.51, 32442.28.40 и 32442.28.38.*******

**9. ПОЗЕМЛЕН ИМОТ с идентификатор 32442.32.11** /три две четири четири две точка три две точка едно едно/ по кадастралната карта и кадастралните регистри на **с. Изворник**, община Вълчи дол, област Варна, одобрени със Заповед № РД-18-77 от 28.07.2016г. на Изп. директор на АГКК, последно изменение на кадастралната карта и кадастралните регистри, засягащо поземления имот е от 06.07.2017г., адрес на поземления имот: местност „**Кавак екини**", с площ от **9 998 кв.м** /девет хиляди деветстотин деветдесет и осем квадратни метра/, трайно предназначение на територията: **Земеделска**, с начин на трайно ползване: **Нива**, категория на земята: **Четвърта**, предишен идентификатор: няма, номер по предходен план: **032011**, при съседи: 32442.32.27, 32442.32.12, 32442.31.46, 32442.32.24.**********

**10. ПОЗЕМЛЕН ИМОТ с идентификатор 32442.18.16** /три две четири четири две точка едно осем точка едно шест/ по кадастралната карта и кадастралните регистри на **с. Изворник**, община Вълчи дол, област Варна, одобрени със Заповед № РД-18-77 от 28.07.2016г. на Изп. директор на АГКК, адрес на поземления имот: местност „**Бостан алан**", с площ от **14 395 кв.м** /четиринадесет хиляди триста деветдесет и пет квадратни метра/, трайно предназначение на територията: **Земеделска**, с начин на трайно ползване: **Нива**, категория на земята: **Трета**, предишен идентификатор: няма, номер по предходен план: **018016**, при съседи: 32442.18.21, № 32442.18.26, № 32442.18.27, № 32442.18.2, № 32442.18.1;**********

**11. ПОЗЕМЛЕН ИМОТ с идентификатор 32442.28.38** /три две четири четири две точка две осем точка три осем/ по кадастралната карта и кадастралните регистри на **с. Изворник**, община Вълчи дол, област Варна, одобрени със Заповед № РД-18-77 от 28.07.2016г. на Изп. директор на АГКК, адрес на поземления имот: местност „**Бюлюкляр**", с площ от **6 703 кв.м** /шест хиляди седемстотин и три квадратни метра/, трайно предназначение на територията: **Земеделска**, с начин на трайно ползване: **Нива**, категория на земята: **Трета**, предишен идентификатор: няма, номер по предходен план: **028038**, при граници: 32442.28.34, 32442.27.51, 32442.28.39, 32442.28.29, 32442.28.28 и 32442.28.27;**********

**12. ПОЗЕМЛЕН ИМОТ с идентификатор 32442.24.37** /три две четири четири две точка две четири точка три седем/ по кадастралната карта и кадастралните регистри на **с. Изворник**, община Вълчи дол, област Варна, одобрени със Заповед № РД-18-77 от 28.07.2016г. на Изп.

директор на АГКК, адрес на поземления имот: местност „**Чукур кору**”, с площ от **5 480 кв.м** /пет хиляди четиристотин и осемдесет квадратни метра/, трайно предназначение на територията: **Земеделска**, с начин на трайно ползване: **Нива**, категория на земята: **Трета**, предишен идентификатор: няма, номер по предходен план: **024037**, при съседи 32442.24.23, 32442.24.24, 32442.24.38, 32442.14.129, 32442.24.8;**********

**13. ПОЗЕМЛЕН ИМОТ с идентификатор 32442.30.20** /три две четири четири две точка три нула точка две нула/ по кадастралната карта и кадастралните регистри на **с. Изворник**, община Вълчи дол, област Варна, одобрени със Заповед № РД-18-77 от 28.07.2016г. на Изп. директор на АГКК, адрес на поземления имот: местност „**Кавак екини**”, с площ от **12 371 кв.м** /дванадесет хиляди триста седемдесет и един квадратни метра/, трайно предназначение на територията: **Земеделска**, с начин на трайно ползване: **Нива**, категория на земята: **Трета**, предишен идентификатор: няма, номер по предходен план: **030020**, при съседи: 32442.30.19, 21645.5.50, 32442.30.21, 32442.30.7;**********

**14. ПОЗЕМЛЕН ИМОТ с идентификатор 21717.15.17** /две едно седем едно седем точка едно пет точка едно седем/ по кадастралната карта и кадастралните регистри на **с. Добротич**, общ. Вълчи дол, обл. Варна, одобрени със Заповед РД-18-73/28.07.2016г. на Изп. директор на АГКК, адрес на поземления имот: местност **„Даа екенли”**, с площ от **4 120 кв.м** /четири хиляди сто и двадесет квадратни метра/, с трайно предназначение на територията: **Земеделска**, с начин на трайно ползване: **Нива**, категория на земята: **Трета**, предишен идентификатор: **няма**, номер по предходен план: **015017**, при граници: 21717.15.16, 21717.15.29, 21717.15.28, 21717.15.3, 21717.15.18.**********

**15. ПОЗЕМЛЕН ИМОТ с идентификатор 21717.38.8** /две едно седем едно седем точка три осем точка осем/ по кадастралната карта и кадастралните регистри на **с. Добротич**, общ. Вълчи дол, обл. Варна, одобрени със Заповед РД-18-73/28.07.2016г. на Изп. директор на АГКК, последно изменение на кадастралната карта и кадастралните регистри, засягащо поземления имот е от 14.09.2017г., адрес на поземления имот: местност **„Енели ардъ”**, с площ от **9 999 кв.м** /девет хиляди деветстотин деветдесет и девет квадратни метра/, с трайно предназначение на територията: **Земеделска**, с начин на трайно ползване: **Нива**, категория на земята: **Трета**, предишен идентификатор: **няма**, номер по предходен план: **038008**, при съседи: 21645.33.2, 21717.38.18, 21717.40.21 и 21717.38.7.**********

**16. ПОЗЕМЛЕН ИМОТ с идентификатор 21717.12.26** /две едно седем едно седем точка едно две точка две шест/ по кадастралната карта и кадастралните регистри на **с. Добротич**, общ. Вълчи дол, обл. Варна, одобрени със Заповед РД-18-73/28.07.2016г. на Изп. директор на АГКК, адрес на поземления имот: местност **„Даа екенли”**, с площ от **4 419 кв.м** /четири хиляди четиристотин и деветнадесет квадратни метра/, с трайно предназначение на територията: **Земеделска**, с начин на трайно ползване: **Нива**, категория на земята: **Трета**, предишен идентификатор: **няма**, номер по предходен план: **012026**, при граници: 21717.12.25, 21717.12.7, 21717.12.19, 21717.12.5 и 21717.12.27.**********

**17. ПОЗЕМЛЕН ИМОТ с идентификатор 21717.12.25** /две едно седем едно седем точка едно две точка две пет/ по кадастралната карта и кадастралните регистри на **с. Добротич**, общ. Вълчи дол, обл. Варна, одобрени със Заповед РД-18-73/28.07.2016г. на Изп. директор на АГКК, последно изменение на кадастралната карта и кадастралните регистри, засягащо поземления имот е от 17.10.2019г., адрес на поземления имот: **местност „Даа екенли”**, с площ, съгласно скица и удостоверение за данъчна оценка, от **580 кв.м** /петстотин и осемдесет квадратни метра/, с трайно предназначение на територията: **Урбанизирана**, с начин на трайно ползване: **За електроенергийно производство**, предишен идентификатор: **няма**, номер по предходен план: **012006**, при съседи: 21717.12.26, 21717.12.27;**********

**18. ПОЗЕМЛЕН ИМОТ с идентификатор 21717.11.31** /две едно седем едно седем точка едно едно точка три едно/ по кадастралната карта и кадастралните регистри на **с. Добротич**, общ. Вълчи дол, обл. Варна, одобрени със Заповед РД-18-73/28.07.2016г. на Изп. директор на АГКК, адрес на поземления имот: местност **„Даа екенли”**, с площ от **15 978 кв.м** /петнадесет хиляди деветстотин седемдесет и осем квадратни метра/, с трайно предназначение на територията: **Земеделска**, с начин на трайно ползване: **Нива**, категория на земята: **Трета**, предишен идентификатор: **няма**, номер по предходен план: **011031**, при съседи: 21717.11.30, 21645.21.82, 21717.11.3, 21717.11.26, 21717.11.28, 21717.11.1.**********

**19. ПОЗЕМЛЕН ИМОТ с идентификатор 21717.11.30** /две едно седем едно седем точка едно едно точка три нула/ по кадастралната карта и кадастралните регистри на **с. Добротич**, общ. Вълчи дол, обл. Варна, одобрени със Заповед РД-18-73/28.07.2016г. на Изп. директор на АГКК, последно изменение на кадастралната карта и кадастралните регистри, засягащо поземления имот е от 27.06.2019г., адрес на поземления имот: **местност „Даа екенли”**, с площ, съгласно скица и удостоверение за данъчна оценка, от **520 кв.м** /петстотин и двадесет квадратни метра/, с трайно предназначение на територията: **Урбанизирана**, с начин на трайно ползване: **За електроенергийно производство**, предишен идентификатор: **няма**, номер по предходен план:

**011002,** при съседи: 21645.21.82, 21717.11.31;**********

**20. ПОЗЕМЛЕН ИМОТ с идентификатор 27629.34.39** /две седем шест две девет точка три четири точка три девет/ по кадастралната карта и кадастралните регистри на **с. Есеница**, община Вълчи дол, област Варна, одобрени със Заповед № РД-18-74 от 28.07.2016г. на Изп. директор на АГКК, адрес на поземления имот: местност **„Кавaците**", с площ от **4 200 кв.м** /четири хиляди и двеста квадратни метра/, трайно предназначение на територията: **Земеделска,** с начин на трайно ползване: **Нива,** категория на земята: **Трета,** предишен идентификатор: **няма,** номер по предходен план: **034039,** при съседи: 27629.34.25, 27629.34.48, 27629.34.40.**********

**21. ПОЗЕМЛЕН ИМОТ с идентификатор 27629.15.15** /две седем шест две девет точка едно пет точка едно пет/ по кадастралната карта и кадастралните регистри на **с. Есеница**, община Вълчи дол, област Варна, одобрени със Заповед № РД-18-74 от 28.07.2016г. на Изп. директор на АГКК, адрес на поземления имот: местност **„Геровски път**", с площ от **9 342 кв.м** /девет хиляди триста четиридесет и два квадратни метра/, трайно предназначение на територията: **Земеделска,** с начин на трайно ползване: **Нива,** категория на земята: **Трета,** предишен идентификатор: **няма,** номер по предходен план: **015015,** при граници: 27629.15.12, 27629.15.16, 27629.15.14, 27629.15.40;**********

**22. ПОЗЕМЛЕН ИМОТ с идентификатор 27629.44.35** /две седем шест две девет точка четири четири точка три пет/ по кадастралната карта и кадастралните регистри на **с. Есеница**, община Вълчи дол, област Варна, одобрени със Заповед № РД-18-74 от 28.07.2016г. на Изп. директор на АГКК, местност **„Сулжа-водоемите**", с площ от **11 138 кв.м** /единадесет хиляди сто тридесет и осем квадратни метра/, трайно предназначение на територията: **Земеделска,** с начин на трайно ползване: **Нива,** категория на земята: **Трета,** предишен идентификатор: **няма,** номер по предходен план: **044035,** при съседи 27629.15.166, 27629.44.40, 27629.44.17, 27629.44.16, 27629.44.15, 27629.44.19, 27629.44.36.**********

**23. ПОЗЕМЛЕН ИМОТ с идентификатор 27629.44.36** /две седем шест две девет точка четири четири точка три шест/ по кадастралната карта и кадастралните регистри на **с. Есеница**, община Вълчи дол, област Варна, одобрени със Заповед № РД-18-74 от 28.07.2016г. на Изп. директор на АГКК, адрес на поземления имот: местност **„Сулжа-водоемите**", с площ от **6 664 кв.м** /шест хиляди шестстотин шестдесет и четири квадратни метра/, трайно предназначение на територията: **Земеделска,** с начин на трайно ползване: **Нива,** категория на земята: **Трета,** предишен идентификатор: **няма,** номер по предходен план: **044036,** при съседи: 21645.15.166, 27629.44.35, 27629.44.19, 27629.44.38;**********

**24. ПОЗЕМЛЕН ИМОТ с идентификатор 27629.34.40** /две седем шест две девет точка три четири точка четири нула/ по кадастралната карта и кадастралните регистри на **с. Есеница**, община Вълчи дол, област Варна, одобрени със Заповед № РД-18-74 от 28.07.2016г. на Изп. директор на АГКК, последно изменение на кадастралната карта и кадастралните регистри, засягащо поземления имот е от 06.07.2017г., адрес на поземления имот: местност **„Кавaците**", с площ от **9 754 кв.м** /девет хиляди седемстотин петдесет и четири квадратни метра/, трайно предназначение на територията: **Земеделска,** с начин на трайно ползване: **Нива,** категория на земята: **Трета,** предишен идентификатор: **няма,** номер по предходен план: **034040,** при съседи: 27629.34.39, 27629.34.48, 27629.34.25, 27629.34.44, 27629.34.33.**********

**25. ПОЗЕМЛЕН ИМОТ с идентификатор 27629.21.33** /две седем шест две девет точка две едно точка три три/ по кадастралната карта и кадастралните регистри на **с. Есеница**, община Вълчи дол, област Варна, одобрени със Заповед № РД-18-74 от 28.07.2016г. на Изп. директор на АГКК, последно изменение на кадастралната карта и кадастралните регистри, засягащо поземления имот е от 06.07.2017г., адрес на поземления имот: местност **„Челиклия**", с площ от **10 002 кв.м** /десет хиляди и два квадратни метра/, трайно предназначение на територията: **Земеделска,** с начин на трайно ползване: **Нива,** категория на земята: **Трета,** предишен идентификатор: **няма,** номер по предходен план: **021033,** при съседи: 27629.21.43, 27629.21.32, 27629.21.34, 27629.21.35;**********

**26. ПОЗЕМЛЕН ИМОТ с идентификатор 27629.13.23** /две седем шест две девет точка едно три точка две три/ по кадастралната карта и кадастралните регистри на **с. Есеница**, община Вълчи дол, област Варна, одобрени със Заповед № РД-18-74 от 28.07.2016г. на Изп. директор на АГКК, адрес на поземления имот: местност **„Геровски път**", с площ на имота от **27 999 кв.м** /двадесет и седем хиляди деветстотин деветдесет и девет квадратни метра/, трайно предназначение на територията: **Земеделска,** с начин на трайно ползване: **Нива,** категория на земята: **Трета,** предишен идентификатор: **няма,** номер по предходен план: **013023,** при съседи: 27629.13.45, 27629.13.62, 27629.13.46, 27629.13.53, 27629.13.6, 27629.13.5, 27629.13.52, 27629.13.51.**********

**Дарителите Добромир Йорданов Вълчев и Желязка Трендафилова Вълчева си запазват правото да получават рентата за даряваните недвижими имоти до края на живота си.******

Общата данъчна оценка на имотите, описани по-горе е 29 714,20 лв. /двадесет и девет хиляди седемстотин и четиринадесет лева и двадесет стотинки/.**********

**II.** Дарената, **Катина Добромирова Йорданова,** представлявана от пълномощника си Желязка Трендафилова Вълчева, заяви, че е съгласна и приема с благодарност направеното дарение на недвижими имоти, посочени в т. I от настоящия договор при условието на запазено пожизнено право за получаване на рента за даряваните имоти за **Добромир Йорданов Вълчев и за Желязка Трендафилова Вълчева**.**********

Участващите в нотариалното производство заявиха, че са съгласни с всички клаузи на договора за дарение и са запознати ясно и недвусмислено с правните му последици, с оглед правата и интересите си.**********

След като се убедих в самоличността, дееспособността и представителната власт на страните, че дарителите са собственици на даряваните недвижими имоти и че същите нямат непогасени публични, държавни и общински задължения, нямат наложена обезпечителна мярка по Закона за отнемане в полза на държавата на имущество придобито от престъпна дейност и че са спазени особените изисквания на закона, и след като страните ми заявиха, че нямат други документи от значение за това дарение, освен представените и подробно описани по-долу, приех представения от страните проект за нотариален акт.**********

След като изясних волята на страните и фактическото положение, запознах ги ясно, и недвусмислено с правните последици на договора, който сключват, актът се прочете на страните, и след одобрението му, се подписа от страните и от мен– Нотариуса.**********

При съставянето на акта бяха представени следните документи: Нотариален акт № 167, том 12, дело 2321, вх.рег. № 3409 от 16.11.2011г. на СВ при РС-Девня; Нотариален акт № 166, том 7, дело 1401, вх.рег. № 2069 от 08.06.2016г. на СВ при РС-Девня; Нотариален акт № 100, том 10, дело 1879, вх.рег. № 2658 от 09.09.2011г. на СВ при РС-Девня; Нотариален акт № 69, том 9, дело 1713, вх.рег. № 2884 от 01.10.2015г. на СВ при РС-Девня; Нотариален акт № 184, том 9, дело 1571, вх.рег. № 2739 от 06.10.2010г. на СВ при РС-Девня; Нотариален акт № 166, том 12, дело 2320, вх.рег. № 3408 от 16.11.2011г. на СВ при РС-Девня; Нотариален акт № 97, том 4, дело 701, вх.рег. № 1224 от 20.04.2012г. на СВ при РС-Девня; Нотариален акт № 66, том 9, дело 1649, вх.рег. № 2338 от 04.08.2011г. на СВ при РС-Девня; Нотариален акт № 87, том 3, дело 503, вх.рег. № 923 от 25.04.2017г. на СВ при РС-Девня; Нотариален акт № 151, том 7, дело 1341, вх.рег. № 1922 от 29.06.2011г. на СВ при РС-Девня; Нотариален акт № 77, том 9, дело 1656, вх.рег. № 2346 от 05.08.2011г. на СВ при РС-Девня; Нотариален акт № 3, том 2, дело 210, вх.рег. № 921 от 05.04.2001г. на СВ при РС-Девня; Нотариален акт № 172, том 7, дело 1408, вх.рег. № 2089 от 09.06.2016г. на СВ при РС-Девня; Нотариален акт № 66, том 12, дело 2617, вх.рег. № 3614 от 07.11.2008г. на СВ при РС-Девня; Нотариален акт № 136, том 9, дело 1280, вх.рег. № 2668 от 17.09.2009г. на СВ при РС-Девня; Нотариален акт № 162, том 10, дело 1938, вх.рег. № 2740 от 15.09.2011г. на СВ при РС-Девня; Нотариален акт № 120, том 7, дело 1314, вх.рег. № 3024 от 12.07.2013г. на СВ при РС-Девня; Нотариален акт № 169, том 10, дело 1947, вх.рег. № 3217 от 09.10.2012г. на СВ при РС-Девня; Скици с изх. № 15-476317, 15-476303, № 15-476292, № 15-476273, № 15-476277, № 15-476283, № 15-610020, № 15-476114, № 15-476125, № 15-476094, № 15-476107, № 15-476098, № 15-476117, № 15-476017, № 15-476025, № 15-476041, № 15-476055, № 15-476048, № 15-476034, издадени на 05.05.2021г., № 15-591198, № 15-591201, издадени на 03.06.2021г., № 15-610009, издадена на 08.06.2021г., № 15-627000, № 15-627023, издадени на 11.06.2021г., № 15-702026 и № 15-702018, издадени на 29.06.2021г. от СГКК–гр.Варна; Удостоверения за данъчна оценка с изх. № 5307000903, № 5307000902, 5307000901, 5307000867, 5307000864, 5307000865, 5307000863, 5307000887, 5307000886, 5307000891, 5307000888, 5307000889, 5307000890, 5307000884, 5307000885, 5307000883, 5307000882, 5307000876, 5307000878, 5307000874, 5307000875, 5307000879, 5307000880, 5307000881, издадени на 15.06.2021г. и № 5307001150 и № 5307001149, изд. на 12.07.2021г. от Отдел „МДТНП" при Община Вълчи дол; Декларации по чл. 25 ал.8 от ЗННД и по чл. 264 ал. 1 от ДОПК; Квитанция за платена такса вписване.**********

**ДАРИТЕЛИ:**

1. Добромир Йорданов Вълчев

2. Желязка Трендафилова Вълчева

**ДАРЕН:** Желязка Трендафилова Вълчева

/пълномощник/

**НОТАРИУС:**

НОТАРИУС № 465 * Велин Мейстеров * Район на действие Р.С. ДЕВНЯ * РЕПУБЛИКА БЪЛГАРИЯ

Нотариус №225 * Република България * Илко КЪНЕВ Район на действие Р.С. ПРОВАДИЯ

Нотариална такса по ЗННД

Удостоверяван

материален интерес:

5 429,50 лв.

Пропорц. такса: 101,10 лв.

Обикн. такса: 5 лв.

Доп. такса: ..... лв.

Всичко: 106,10 лв.

Сметка № ..... от ..... г.

Кв. № ..... от ..... г.

Вписвания по ЗС / ПВ

Служба по вписванията

Вх. рег. № 2957 от 12-07-2011 г.

Акт. № 44 том VIII дело № 12441/11

Партидна книга: том ..... стр.....

Такса за вписване по ЗДТ:

10,- лв.

Кв. № ..... от ..... г.

СЪДИЯ ПО ВПИСВАНИЯТА:

Стефка Пиндикова

АГЕНЦИЯ ПО ВПИСВАНИЯТА ПРОВАДИЯ Служба по вписванията

# НОТАРИАЛЕН АКТ

ЗА ДАРЕНИЕ НА НЕДВИЖИМ ИМОТ

№ 180 том III рег. № 5494 дело № 548 от 2011 г.

На 07. 07. 2011 / седми юли две хиляди и единадесета / година, пред мен Илко Кънев - Нотариус, с район на действие Районен съд Провадия, вписан с рег. № 225 в регистъра на Нотариалната камара, в канцеларията ми в гр. Провадия, се явиха: **КАТИНА ДОБРОМИРОВА ЙОРДАНОВА**, [redacted] с постоянен адрес: гр.София, ул."Солун" №51, ет.6, ап.12, с лична карта [redacted] издадена на 16.09.2008 г. от МВР-София, от една страна като **ДАРИТЕЛ**, и от друга страна: **КАТИНА ДОБРОМИРОВА ЙОРДАНОВА**, ЕГН: [redacted] с постоянен адрес: гр.София, ул."Солун" №51, ет.6, ап.12, с лична карта [redacted], издадена на 16.09.2008 г. от МВР-София, действаща като майка и законен представител на малолетното си дете – **СИМОН СВЕТОЗАР БОНЕВА**, ЕГН [redacted]50, с постоянен адрес: гр.София, [redacted] от друга страна като **НАДАРЕН** и след като се уверих в тяхната самоличност и дееспособност, същите ми заявиха, че сключват следния договор:-------

**I. КАТИНА ДОБРОМИРОВА ЙОРДАНОВА** дарява на дъщеря си **СИМОН СВЕТОЗАР БОНЕВА, чрез своята майка и законен представител КАТИНА ДОБРОМИРОВА ЙОРДАНОВА** следните свои собствени недвижими имоти: **1. НИВА,** находяща се в землището на **село Ветрино**, Община Ветрино, Варненска област, ЕКАТТЕ 10865 (десет хиляди осемстотин шестдесет и пет), в местността „Терасите", с площ от **9.000** декара (девет декара и нула кв.м.), представляваща имот **№ 055018** (нула, пет, пет, нула, едно, осем ) по плана за земеразделяне, втора категория, при граници: имот № 055019 – Нива, имот № 000107 – Полски път, имот № 055017 – Нива и имот № 055036 - Нива. Данъчната оценка на имота е 1512,00 лв.( хиляда петстотин и дванадесет лева). **2. НИВА,** находяща се в землището на **село Момчилово**, Община Ветрино, Варненска област, ЕКАТТЕ 49000 (четиридесет и девет хиляди), в местността „Тепето", с площ от **17.000** декара (седемнадесет декара и нула кв.м.), представляваща имот **№ 010002** (нула, едно, нула, нула, нула, две) по плана за земеразделяне, четвърта категория, при граници: имот № 010003 – Нива, имот № 000034 – Прокар, имот № 010001 – Нива, имот № 010021 - Нива, имот № 010020 - Нива, имот № 010019 - Нива, имот № 010015 - Нива и имот № 010014 - Нива. Върху имота има следните ограничения: Главна водопроводна мрежа. Над водопровода и на три метра от двете му страни се забранява разполагане на трайни и временни постройки и трайни насаждения. Данъчната оценка на имота е [redacted] лв [redacted]. **3. НИВА,** находяща се в землището на **село Момчилово**, Община Ветрино, Варненска област, ЕКАТТЕ 49000 (четиридесет и девет хиляди), в местността „Пясъка", с площ от **5.001** декара (пет декара и един кв.м.), представляваща имот **№ 002039** (нула, нула, две, нула, три,

девет) по плана за земеразделяне, четвърта категория, при граници: имот № 000031 – Полски път, имот № 002031 – Нива, имот № 002038 - Нива и имот № 000034 - Прокар. Данъчната оценка на имота е 516,10 лв.( петстотин и шестнадесет лева и десет стотинки). **4. НИВА,** находяща се в землището на **село Момчилово**, Община Ветрино, Варненска област, ЕКАТТЕ 49000 (четиридесет и девет хиляди), в местността „Девненски път", с площ от **6.229** декара (шест декара и двеста двадесет и девет кв.м.), представляваща имот **№ 018020** (нула, едно, осем, нула, две, нула) по плана за земеразделяне, втора категория, при граници: имот № 018021 – Нива, имот № 018025 - Нива и имот № 018019 – Нива и имот № 000134 – Полски път. Данъчната оценка на имота е [redacted] осемдесет стотинки). Общат данъчна оценка и на четирите имота е в размер на [redacted] лв.[redacted]----------

**II.** ДАРИТЕЛКАТА **КАТИНА ДОБРОМИРОВА ЙОРДАНОВА** си запазва **безвъзмездно право на ползване** върху описаните в пунк I. недвижими имоти до като е жива.----------

**III.**НАДАРЕНАТА **СИМОН СВЕТОЗАР БОНЕВА, чрез своята майка и законен представител КАТИНА ДОБРОМИРОВА ЙОРДАНОВА** заяви, че е съгласна и приема с благодарност така направеното дарение на недвижимите имот подробно описани в пункт I от настоящия договор и при условията посочени в него.----------

Като се уверих, че ДАРИТЕЛКАТА е собственик на имотите и че са изпълнени особените изисквания на законите за сключване на договора, съставих този нотариален акт. Актът се прочете на страните и след одобрението му се подписа от тях и от мен, Нотариуса.----------

При съставянето на акта се представиха следните документи, установяващи правото на собственост и изпълнението на особените изисквания на законите: 1. Н.а. №68, т.V, рег.№6967, д.№801 от 2008г. на Нотариус И.Кънев; 2. Н.а. №176, т.IX, рег.№6730, д.№1621 от 2007г. на Нотариус И.Кънев; 3. Н.а. №182, т.III, рег.№2451, д.№531 от 2004г. на Нотариус И.Кънев; 4.Скици № К00039/04.07.2011г., № К00064/04.07.2011г., № К00066/04.07.2011г. и № К00065/04.07.2011г. издадени от Общинска служба „Земеделие" – Ветрино; 5.Удостоверения за данъчни оценки № 1267, № 1266, №1265 и № 1264 всички от 06.07.2011 г. на; Община Ветрино; 6.Декларации; 7. Квитанции за платени такси.----------

ДАРИТЕЛ: Катина Добромирова Йорданова

НАДАРЕН: Катина Добромирова Йорданова

НОТАРИУС:

Нотариус №225 * Илко КЪНЕВ * Район на действие Р.С. ПРОВАДИЯ * Република България



...а такса по ЗННД
...териален интерес:
10 326,00 лв.
..... 163,11.....лв.
.....10,00.....лв.
.....лв.
.....г.
.....2022.....г.
.....173,11..... лв.

Вписване по ЗС/ПВ 02 -06- 2022
Служба по вписванията
Вх. рег. № 1293 дв.вх.№ 1268 от .....г.
Акт № 100 том IV дело 417 /2022г.
Партидна книга: том..... стр.....
№ по имотна партида.....
Такса за вписване по ЗДТ 10,33 лв.
Кв. № .....от .....г.
СЪДИЯ ПО ВПИСВАНИЯТА:
.....



# НОТАРИАЛЕН АКТ
## ЗА ДАРЕНИЕ НА НЕДВИЖИМ ИМОТ

**№ 96 том III рег. № 2506 дело № 382 от 02.06.2022год.**

Днес, 02.06.2022 год. /втори юни две хиляди двадесет и втора година/, пред мен, Полина Спасова –помощник-нотариус по заместване при **Велин Майсторов-** Нотариус с район на действие Районен Съд гр. Девня, вписан в регистъра на Нотариалната камара под № 465 в кантората ми в гр. Девня, се явиха от една страна: **Желязка Трендафилова Вълчева, ЕГН** [redacted] притежаваща лична карта № [redacted] изд. на 12.05.2021г. от МВР-Варна, постоянен адрес: обл. Варна, общ. Вълчи дол, гр. Вълчи дол, ул. "Оборище" № 19 и **Добромир Йорданов Вълчев, ЕГ**[redacted] притежаващ лична карта № [redacted] изд. на 12.09.2018г. от МВР-Варна, постоянен адрес: обл. Варна, общ. Вълчи дол, гр. Вълчи дол, ул. "Оборище" № 19, като **Дарители** и от друга страна: Желязка Трендафилова Вълчева, ЕГН [redacted] притежаваща лична карта № [redacted] изд. на 12.05.2021г. от МВР-Варна, постоянен адрес: обл. Варна, общ. Вълчи дол, гр. Вълчи дол, ул. "Оборище" № 19, **като пълномощник на Дарения Катина Добромирова Йорданова, ЕГН** [redacted] притежаваща лична карта № [redacted] изд. на 25.02.2015, от МВР-Варна, постоянен адрес: обл. Варна, общ. Варна, гр. Варна, ж.к. "Чайка" № 98, вх. 2, ет. 2, ап. № 6, редовно упълномощена с пълномощно с удостоверен подпис с рег. № 3061 и удостоверено съдържание с рег. № 3062, том 1, акт 122 на 01.07.2021г. по описа на Велин Майсторов- Нотариус с рег. № 465 на НК и район на действие РС Девня и след като се уверих в тяхната самоличност, дееспособност и представителна власт, същите ми заявиха, че сключват следния договор:**********

**I. Желязка Трендафилова Вълчева и Добромир Йорданов Вълчев ДАРЯВАТ на дъщеря си Катина Добромирова Йорданова,** представлявана от пълномощника си Желязка Трендафилова Вълчева, собствените си недвижими имоти, придобити чрез покупко-продажба и в режим на СИО и замяна, а именно:**********

**1. ПОЗЕМЛЕН ИМОТ с идентификатор 21717.22.11** /две едно седем едно седем точка две две точка едно едно/ по кадастралната карта и кадастралните регистри на **с. Добротич**, община Вълчи дол, област Варна, одобрени със Заповед РД-18-73/28.07.2016г. на Изп. директор на АГКК, адрес на поземления имот: **местност „Балабана",** с площ от **17 113 кв.м** /седемнадесет хиляди сто и тринадесет квадратни метра/, с трайно предназначение на територията: **Земеделска,** с начин на трайно ползване: **Нива,** категория на земята: **Трета,** предишен идентификатор: **няма,** номер по предходен план: **022011,** при съседи: 21717.22.12, 21717.22.29, 21717.22.16, 21717.22.17, 21717.22.10 и 21717.28.92.**********

**2. ПОЗЕМЛЕН ИМОТ с идентификатор 21717.59.14** /две едно седем едно седем точка пет девет точка едно четири/ по кадастралната карта и кадастралните регистри на **с. Добротич**, община Вълчи дол, област Варна, одобрени със Заповед РД-18-73/28.07.2016г. на Изп. директор на АГКК, последно изменение на кадастралната карта и кадастралните регистри, засягащо поземления имот е от 12.11.2021г., адрес на поземления имот: **местност „Татар асан",** с площ от **22 999 кв.м** /двадесет и две хиляди деветстотин деветдесет и девет квадратни метра/, с трайно предназначение на територията: **Земеделска,** с начин на трайно ползване: **Нива,** категория на земята: **Трета,** предишен идентификатор: **няма,** номер по предходен план: **059014,** при съседи: 21717.59.15, 21717.59.65, 21717.59.31, 21717.59.32, 21717.59.13 и 21717.57.53.**********

**3. ПОЗЕМЛЕН ИМОТ с идентификатор 21717.17.43** /две едно седем едно седем точка едно седем точка четири три/ по кадастралната карта и кадастралните регистри на **с. Добротич**, община Вълчи дол, област Варна, одобрени със Заповед РД-18-73/28.07.2016г. на Изп. директор на АГКК, адрес на поземления имот: **местност „Мат мара",** с площ от **3 064 кв.м** /три хиляди шестдесет и четири квадратни метра/, с трайно предназначение на територията: **Земеделска,** с начин на трайно ползване: **Нива,** категория на земята: **Трета,** предишен идентификатор: **няма,** номер по предходен план: **017043,** при граници на имота: имоти с идентификатори 21717.17.18, 21717.17.44, 21717.17.42, 21717.17.16, 21717.17.13;**********

**4. ПОЗЕМЛЕН ИМОТ с идентификатор 21717.17.42** /две едно седем едно седем точка едно седем точка четири две/ по кадастралната карта и кадастралните регистри на на **с. Добротич**, община Вълчи дол, област Варна, одобрени със Заповед РД-18-73/28.07.2016г. на Изп. директор на АГКК, последно изменение на кадастралната карта и кадастралните регистри, засягащо поземления имот е от 17.10.2019г., адрес на поземления имот: **местност „Мат мара",** с площ от **520 кв.м** /петстотин и двадесет квадратни метра/, с трайно предназначение на територията: **Урбанизирана,** с начин на трайно ползване: **За електроенергийното производство,** предишен идентификатор: **няма,** номер по предходен план: **017017,** при съседи: 21717.17.44, 21717.17.43;********

**5. ПОЗЕМЛЕН ИМОТ с идентификатор 21717.59.15** /две едно седем едно седем точка пет девет точка едно пет/ по кадастралната карта и кадастралните регистри на **с. Добротич**, община Вълчи дол, област Варна, одобрени със Заповед РД-18-73/28.07.2016г. на Изп. директор на АГКК, адрес на поземления имот: **местност „Татар асан",** с площ от **20 701 кв.м** /двадесет хиляди седемстотин и един квадратни метра/, с трайно предназначение на територията: **Земеделска,** с начин на трайно ползване: **Нива,** категория на земята: **Трета,** предишен идентификатор: **няма,** номер по предходен план: **059015,** при съседи: 21717.59.16, 21717.59.28, 21717.59.29, 21717.59.65, 21717.59.14 и 21717.57.53;**********

**6. ПОЗЕМЛЕН ИМОТ с идентификатор 32442.25.85** /три две четири четири две точка две пет точка осем пет/ по кадастралната карта и кадастралните регистри на **с. Изворник**, община Вълчи дол, област Варна, одобрени със Заповед РД-18-77 от 28.07.2016г. на Изп. директор на АГКК, адрес на поземления имот: **местност „Юртлук",** с площ от **13 653 кв.м** /тринадесет хиляди шестстотин петдесет и три квадратни метра/, трайно предназначение на територията: **Земеделска**, с начин на трайно ползване: **Нива**, категория на земята: **Трета**, предишен идентификатор: няма, номер по предходен план: **025085**, при съседи: 32442.25.45, 32442.25.86, 32442.25.36, 32442.25.94, 32442.25.37;****

Общата данъчна оценка на имотите, описани по-горе е 10 326,00 лв. (десет хиляди триста двадесет и шест лева).**********

**II.** Дарената, **Катина Добромирова Йорданова,** представлявана от пълномощника си Желязка Трендафилова Вълчева, заяви, че е съгласна и приема с благодарност направеното дарение на недвижими имоти, посочени в т. I от настоящия договор.******

Участващите в нотариалното производство заявиха, че са съгласни с всички клаузи на договора за дарение и са запознати ясно и недвусмислено с правните му последици, с оглед правата и интересите си.**********

След като се убедих в самоличността, дееспособността и представителната власт на страните, че дарителите са собственици на даряваните недвижими имоти и че същите

нямат непогасени публични, държавни и общински задължения, нямат наложена обезпечителна мярка по Закона за отнемане в полза на държавата на имущество придобито от престъпна дейност и че са спазени особените изисквания на закона, и след като страните ми заявиха, че нямат други документи от значение за това дарение, освен представените и подробно описани по-долу, приех представения от страните проект за нотариален акт.**********

След като изясних волята на страните и фактическото положение, запознах ги ясно, и недвусмислено с правните последици на договора, който сключват, актът се прочете на страните, и след одобрението му, се подписа от страните и от мен– Нотариуса.*********

При съставянето на акта бяха представени следните документи: Нотариален акт, вписан в СВ при АВ гр. Девня с акт № 33, том XIV, дело 2745, вх. рег. 3810 на 05.11.2008г.; Нотариален акт, вписан в СВ при АВ гр. Девня с акт № 151, том 7, дело 1341, вх. рег. 1922 на 29.06.2011г.; Нотариален акт, вписан в СВ при АВ гр. Девня с акт № 108, том 5, дело 903, вх. рег. 2156 на 17.05.2013г.; Нотариален акт, вписан в СВ при АВ гр. Девня с акт № 93, том 9, дело 1704, вх. рег. 2821 на 15.10.2021г. Скици № 15-558944, № 15-558942, № 15-558947, № 15-558820, № 15-558938, № 15-558940, издадени на 24.05.2022г. от СГКК–гр.Варна; Удостоверения за данъчна оценка с изх. № 5307001652, № 5307001656, 5307001653, 5307001651, 5307001657, 5307001658, издадени на 30.05.2022г. от Отдел „МДТНП" при Община Вълчи дол; Пълномощно; Декларации по чл. 25 ал.8 от ЗННД и по чл. 264 ал. 1 от ДОПК; Квитанция за платена такса вписване и данък по ЗМДТ.**********

**ДАРИТЕЛИ:**

**1.** Желуска Трендафилова Вълчева

**2.** Добромир Тодоранов Вълчев

**ДАРЕН:** Желуска Трендафилова Вълчева
/пълномощник/

**НОТАРИУС:**

НОТАРИУС № 485 * Велин Майсторов Район на действие Р.С. ДЕВНЯ РЕПУБЛИКА БЪЛГАРИЯ

ПОЛИНА СПАСОВА
ПОМОЩНИК - НОТАРИУС
ПО ЗАМЕСТВАНЕ

ПРАЗНА
СТРАНИЦА

отариална такса по ЗННД
чван материален интерес: .
.....116 770,20..... лв.
.....764,04.....лв.
..... 30,00.....лв.
.....лв.
.....от.....г.
.....от.....2011.....г.

Всичко: .....794,04..... лв.

Вписване по ЗС/ПВ
Служба по вписванията
Вх. рег. N ...2075.....от 13-07-2011
Акт N ...51.....том...8...дело 1176/11 г.
Партидна книга: том..... стр. .....
N по имотна партида.....
Такса за вписване по ЗДТ ...116,77.лв.
Кв. N .....от .....г.

СЪДИЯ ПО ВПИСВАНИЯТА:

.....

АГЕНЦИЯ ПО ВПИСВАНИЯТА Служба по вписванията

# НОТАРИАЛЕН АКТ
# ЗА ДАРЕНИЕ НА НЕДВИЖИМИ ИМОТИ

**№ 125 том III рег. № 3365 дело 443 от 11.07.2011год.**

Днес 11.07. 2011 /единадесети юли две хиляди и единадесета / година пред мен **ВЕЛИН МАЙСТОРОВ** - Нотариус с район на действие Районен Съд гр. Девня, вписан в регистъра на Нотариалната камара под № 465 в канцеларията ми в гр. Девня, се явиха: **КАТИНА ДОБРОМИРОВА ЙОРДАНОВА**, ЕГН: [redacted] с постоянен адрес: гр.София, ул."Солун" №51, ет.6, ап.12, с лична карта № [redacted] издадена на 16.09.2008 г. от МВР-София, от една страна като **ДАРИТЕЛ**, и от друга страна: КАТИНА ДОБРОМИРОВА ЙОРДАНОВА, ЕГН: [redacted] с постоянен адрес: гр.София, ул."Солун" №51, ет.6, ап.12, с лична карта № [redacted] издадена на 16.09.2008 г. от МВР-София, действаща като майка и законен представител на малолетното си дете – **СИМОН СВЕТОЗАР БОНЕВА**, ЕГН [redacted] с постоянен адрес: гр.София, ул."Солун" №51, ет.6, ап.12 като **НАДАРЕН** и след като се уверих в тяхната самоличност и дееспособност, същите ми заявиха, че сключват следния договор.----------

**I.КАТИНА ДОБРОМИРОВА ЙОРДАНОВА** дарява на дъщеря си **СИМОН СВЕТОЗАР БОНЕВА,** чрез своята майка и законен представител КАТИНА ДОБРОМИРОВА ЙОРДАНОВА следните свои собствени недвижими имоти, находящи се в землищата на с. Добротич, общ. Вълчи дол, ЕКАТТЕ 21717 /две, едно, седем, едно, седем /, с. Калоян, общ. Вълчи дол, ЕКАТТЕ 35506 /три, пет, пет, нула, шест/, с. Есеница ,общ. Вълчи дол, ЕКАТТЕ 27629 /две, седем, шест, две, девет /, а именно:----------

**1. ПОЗЕМЛЕН ИМОТ № 022012**/нула две две нула едно две /, находящ се в землището на **с. Добротич**, с ЕКАТТЕ 21717 /две едно седем едно седем/, общ. Вълчи дол, обл. Варна , в местността „ **Балабана** ", целият с площ от **10,599 дка**/десет дка петстотин деветдесет и девет кв.м/, с начин на трайно ползване – **полска култура** , категория на земята при неполивни условия –**трета,** при граници: Землищна граница, имот № 022011 ,имот № 022029 , имот № 022030, имот № 022013. Право на преминаване през имот №022013. Данъчната оценка на описания по-горе недвижим поземлен имот е в размер на 1402.20 лв./хиляда четиристотин и два лева и двадесет ст./.----------

**2. ПОЗЕМЛЕН ИМОТ № 040003** /нула четири нула нула нула три /, находящ се в землището на **с. Добротич**, с ЕКАТТЕ 21717 /две едно седем едно седем/, общ. Вълчи дол, обл. Варна , в местността „ **Енели ардъ** ", целият с площ от **10,000 дка** /десет дка /, с начин на трайно ползване – **ПОЛСКА КУЛТУРА** , категория на земята при неполивни условия –**трета,** при граници: имот № 040002 , имот № 000107 – полски път ,имот № 040004 , имот №040017 , имот № 040010. Право на преминаване през имот №040004. Данъчната оценка на описания по-горе недвижим поземлен имот е в размер на 1323.00лв./хиляда триста двадесет и три лева и нула ст./.----------

**3. ПОЗЕМЛЕН ИМОТ № 050026** /нула пет нула нула две шест /, находящ се в землището на **с. Добротич**, с ЕКАТТЕ 21717 /две едно седем едно седем/, общ. Вълчи дол, обл. Варна , в местността „ **Карши** ", целият с площ от **4,999 дка** /четири дка деветстотин деветдесет и девет кв. м/, с начин на трайно ползване – **ПОЛСКА КУЛТУРА** , категория на земята при неполивни условия –**трета,** при граници: имот № 050027 , имот № 050013 , имот № 050014,имот № 050025, имот № 000126 – полски път. Данъчната оценка на описания по-горе недвижим поземлен имот е в размер на 771.60 лв./седемстотин седемдесет и един лева и шестдесет ст./.----------

**4. ПОЗЕМЛЕН ИМОТ № 061030** /нула шест едно нула три нула /, находящ се в землището на **с. Добротич**, с ЕКАТТЕ 21717 /две едно седем едно седем/, общ. Вълчи дол, обл. Варна , в местността „ **Чокур тарла** ", целият с площ от **10,000 дка** /десет дка/, с начин на трайно ползване – **ПОЛСКА КУЛТУРА** , категория на земята при неполивни условия –**трета,** при граници: имот № 061050 , имот №061031, имот № 000135-полски път , имот № 000134 – полски път.Върху имота има учредено право на строеж. Данъчната оценка на описания по-горе недвижим поземлен имот е в размер на 1176.00лв./хиляда сто седемдесет и шест лева и нула ст./----------

**5. ПОЗЕМЛЕН ИМОТ № 016018** /нула едно шест нула едно осем /, находящ се в землището на **с. Добротич**, с ЕКАТТЕ 21717 /две едно седем едно седем/, общ. Вълчи дол, обл. Варна , в местността „

**Даа екенли** ", целият с площ от **3,002 дка** /три дка и два кв.м/, с начин на трайно ползване – **ПОЛСКА КУЛТУРА** , категория на земята при неполивни условия –**трета,** при граници: имот № 016017 , имот № 000030 – полски път ,имот № 016019 , имот №016040, имот №016041 . Данъчната оценка на описания по-горе недвижим поземлен имот е в размер на 353.00 лв./ триста петдесет и три лева и нула ст./.----------

**6. ПОЗЕМЛЕН ИМОТ № 017003** /нула едно седем нула нула три /, находящ се в землището на **с. Добротич**, с ЕКАТТЕ 21717 /две едно седем едно седем/, общ. Вълчи дол, обл. Варна , в местността „ **Мат Мара** ", целият с площ от **4,676 дка** /четири дка шестстотин седемдесет и шест кв.м/, с начин на трайно ползване – **полска култура** , категория на земята при неполивни условия –**трета,** при граници: имот № 017002 ,имот № 000006-полски път , имот № 017004, имот № 017030. Върху имота има учредено право на строеж Данъчната оценка на описания по-горе недвижим поземлен имот е в размер на 618.60 лв./ шестстотин и осемнадесет лева и шестдесет ст./----------

**7. ПОЗЕМЛЕН ИМОТ № 037001** /нула три седем нула нула едно /, находящ се в землището на **с. Добротич**, с ЕКАТТЕ 21717 /две едно седем едно седем/, общ. Вълчи дол, обл. Варна , в местността „ **Енели ардъ** ", целият с площ от **5,000 дка** /пет дка/, с начин на трайно ползване – **ПОЛСКА КУЛТУРА** , категория на земята при неполивни условия –**трета,** при граници: имот № 000033 – полски път ,имот № 000110 – полски път , имот № 037002, имот № 037005, имот №037004 . Данъчната оценка на описания по-горе недвижим поземлен имот е в размер на 661.50 лв./шестстотин шестдесет и един лева и петдесет ст./.-

**8. ПОЗЕМЛЕН ИМОТ № 045031** /нула четири пет нула три едно/, находящ се в землището на **с. Добротич**, с ЕКАТТЕ 21717 /две едно седем едно седем/, общ. Вълчи дол, обл. Варна , в местността „ **Фъндаклък** ", целият с площ от **16,001 дка** /шестнадесет дка и един кв.м /, с начин на трайно ползване – **ПОЛСКА КУЛТУРА** , категория на земята при неполивни условия –**трета,** при граници: имот № 045012 , имот № 045011 ,имот № 045033 , имот №000119 – полски път , имот №045030. Данъчната оценка на описания по-горе недвижим поземлен имот е в размер на 2 469.80лв./ две хиляди четиристотин шестдесет и девет лева и осемдесет ст./.----------

**9. ПОЗЕМЛЕН ИМОТ № 053032** /нула пет три нула три две /, находящ се в землището на **с. Добротич**, с ЕКАТТЕ 21717 /две едно седем едно седем/, общ. Вълчи дол, обл. Варна , в местността „ **Карши** ", целият с площ от **6,001 дка** /шест дка и един кв. м/, с начин на трайно ползване – **ПОЛСКА КУЛТУРА** , категория на земята при неполивни условия –**четвърта,** при граници: имот № 053031 ,имот № 000090 – полски път , имот № 053033, имот №053009, имот № 053008. Право на преминаване през имот № 053031. Право на преминаване през имот № 053033. Върху имота има учредено право на строеж Данъчната оценка на описания по-горе недвижим поземлен имот е в размер на 619.30лв./шестстотин и деветнадесет лева и тридесет ст./.----------

**10. ПОЗЕМЛЕН ИМОТ № 054008** /нула пет четири нула нула осем /, находящ се в землището на **с. Добротич**, с ЕКАТТЕ 21717 /две едно седем едно седем/, общ. Вълчи дол, обл. Варна , в местността „ **Татар Асан** ", целият с площ от **6,999 дка** /шест дка деветстотин деветдесет и девет кв.м/, с начин на трайно ползване – **ПОЛСКА КУЛТУРА** , категория на земята при неполивни условия –**трета,** при граници: имот № 054007 , имот № 000127 – полски път ,имот № 054009 , имот №054015, имот №054016 . Върху имота има следните ограничения: 1 /едно/ Главна водопроводна мрежа. Над водопровода и на 3 м от двете му страни се забранява разполагане на трайни и временни постройки ,и трайни насаждения. Право на преминаване през имот № 054007. Право на преминаване през имот № 054009. Върху имота има учредено право на строеж. Данъчната оценка на описания по-горе недвижим поземлен имот е в размер на 1 080,30лв./хиляда и осемдесет лева и тридесет ст./.----------

**11. ПОЗЕМЛЕН ИМОТ № 059032** /нула пет девет нула три две /, находящ се в землището на **с. Добротич**, с ЕКАТТЕ 21717 /две едно седем едно седем/, общ. Вълчи дол, обл. Варна , в местността „ **Татар Асан** ", целият с площ от **10,001 дка** /десет дка и един кв.м/, с начин на трайно ползване – **ПОЛСКА КУЛТУРА** , категория на земята при неполивни условия –**трета,** при граници: имот № 059013 ,имот № 059033 , имот № 000138 – полски път, имот № 059031, имот №059014 . Данъчната оценка на описания по-горе недвижим поземлен имот е в размер на 1 176.10лв./хиляда сто седемдесет и шест лева и десет ст./.-----

**12. ПОЗЕМЛЕН ИМОТ № 059030** /нула пет девет нула три нула/, находящ се в землището на **с. Добротич**, с ЕКАТТЕ 21717 /две едно седем едно седем/, общ. Вълчи дол, обл. Варна , в местността „ **Татар Асан** ", целият с площ от **11,001 дка** /единадесет дка и един кв.м/, с начин на трайно ползване – **полска култура** , категория на земята при неполивни условия –**трета,** при граници: имот № 059014 , имот № 059031, имот № 000138 – полски път ,имот № 059029 , имот №059015. Върху имота има учредено право на строеж. Данъчната оценка на описания по-горе недвижим поземлен имот е в размер на 1 293,70лв./хиляда двеста деветдесет и три лева и седемдесет ст./.----------

**13. ПОЗЕМЛЕН ИМОТ № 045039** /нула четири пет нула три девет /, находящ се в землището на **с. Добротич**, с ЕКАТТЕ 21717 /две едно седем едно седем/, общ. Вълчи дол, обл. Варна , в местността „ **Фъндаклък** ", целият с площ от **19,609 дка** /деветнадесет дка шестстотин и девет кв. м/, с начин на трайно ползване – **ПОЛСКА КУЛТУРА** , категория на земята при неполивни условия –**трета,** при граници: имот № 045004 ,имот № 045003 , имот № 045002,имот № 045001, имот № 000033 – полски път, имот № 000117- полски път ,имот № 000118 - водоем , имот № 000117 – полски път ,имот № 000033 – полски път, имот № 000119 – полски път, имот №045038 . Върху имота има следните ограничения: 1/едно/ Главна водопроводна мрежа.Над водопровода и на 3 м от двете му страни се забранява разполагане на трайни и временни постройки ,и трайни насаждения. Върху имота има учредено право на строеж. Данъчната оценка на описания по-горе недвижим поземлен имот е в размер на 3 026.60лв./ три хиляди двадесет и шест лева и шестдесет ст./.----------

**14. ПОЗЕМЛЕН ИМОТ № 031011** /нула три едно нула едно едно /, находящ се в землището на

**с. Добротич**, с ЕКАТТЕ 21717 /две едно седем едно седем/, общ. Вълчи дол, обл. Варна , в местността „ **Старите лозя** ", целият с площ от **3,000 дка** /три дка/, с начин на трайно ползване – **ПОЛСКА КУЛТУРА** , категория на земята при неполивни условия –**трета,** при граници: имот № 031010 , имот №000093 – полски път, имот № 031012, имот № 000098 – полски път. Данъчната оценка на описания по-горе недвижим поземлен имот е в размер на 463.00 лв./ четиристотин шестдесет и три лева и нула ст./.----------

**15. ПОЗЕМЛЕН ИМОТ № 061011** /нула шест едно нула едно едно /, находящ се в землището на **с. Добротич**, с ЕКАТТЕ 21717 /две едно седем едно седем/, общ. Вълчи дол, обл. Варна , в местността „ **Чокур тарла** ", целият с площ от **2,759 дка** /два дка седемстотин петдесет и девет кв.м/, с начин на трайно ползване – **ПОЛСКА КУЛТУРА** , категория на земята при не поливни условия –**четвърта,** при граници: имот № 061010 , имот № 061040 ,имот № 061012 , имот №000138 – полски път. Данъчната оценка на описания по-горе недвижим поземлен имот е в размер на 284.70лв./двеста осемдесет и четири лева и седемдесет ст./.----------

**16. ПОЗЕМЛЕН ИМОТ № 050030** /нула пет нула нула три нула /, находящ се в землището на **с. Добротич**, с ЕКАТТЕ 21717 /две едно седем едно седем/, общ. Вълчи дол, обл. Варна , в местността „ **Карши** ", целият с площ от **10,001 дка** /десет дка и един кв.м/, с начин на трайно ползване – **ПОЛСКА КУЛТУРА** , категория на земята при неполивни условия –**трета,** при граници: имот № 050031 ,имот № 050007, имот № 050008, имот № 050029, имот №000126 – полски път. Върху имота има учредено право на строеж.Данъчната оценка на описания по-горе недвижим поземлен имот е в размер на 1 543.70лв./хиляда петстотин четиридесет и три лева и седемдесет ст./.----------

**17. ПОЗЕМЛЕН ИМОТ № 059027** /нула пет девет нула две седем /, находящ се в землището на **с. Добротич**, с ЕКАТТЕ 21717 /две едно седем едно седем/, общ. Вълчи дол, обл. Варна , в местността „ **Татар Асан** ", целият с площ от **8,770 дка** /осем дка седемстотин и седемдесет кв.м/, с начин на трайно ползване – **ПОЛСКА КУЛТУРА** , категория на земята при неполивни условия –**трета,** при граници: имот № 059016 ,имот № 059028 , имот № 000138 – полски път, имот № 059026, имот №059017 . Данъчната оценка на описания по-горе недвижим поземлен имот е в размер на 1 031.40лв./ хиляда тридесет и един лева и четиридесет ст./.----------

**18. ПОЗЕМЛЕН ИМОТ № 026005** /нула две шест нула нула пет/, находящ се в землището на **с. Добротич**, с ЕКАТТЕ 21717 /две едно седем едно седем/, общ. Вълчи дол, обл. Варна , в местност „ **Къд юрлу** ", целият с площ от **5,001 дка** /пет дка и един кв.м /, с начин на трайно ползване – **полска култура** , категория на земята при неполивни условия –**трета,** при граници: имот № 000081- жил. територия , имот № 026004 ,имот № 000080 – полски път , имот №026006, имот №010140 . Данъчната оценка на описания по-горе недвижим поземлен имот е в размер на 771,90 лв./седемстотин седемдесет и един лева и деветдесет ст./.----------

**19. ПОЗЕМЛЕН ИМОТ № 027005** /нула две седем нула нула пет /, находящ се в землището на **с. Добротич**, с ЕКАТТЕ 21717 /две едно седем едно седем/, общ. Вълчи дол, обл. Варна , в местността „ **Къд юрлу** ", целият с площ от **5,999 дка**/пет дка деветстотин деветдесет и девет кв. м/, с начин на трайно ползване – **полска култура** , категория на земята при неполивни условия –**трета,** при граници: имот № 027004 ,имот № 027018 , имот № 027006, имот №000091 – полски път. Върху имота има учредено право на строеж Данъчната оценка на описания по-горе недвижим поземлен имот е в размер на 925,90 лв./ деветстотин двадесет и пет лева и деветдесет ст./.----------

**20. ПОЗЕМЛЕН ИМОТ № 059013** /нула пет девет нула едно три /, находящ се в землището на **с. Добротич**, с ЕКАТТЕ 21717 /две едно седем едно седем/, общ. Вълчи дол, обл. Варна , в местността „ **Татар Асан** ", целият с площ от **25,301 дка** /двадесет и пет дка триста и един кв.м/, с начин на трайно ползване – **ПОЛСКА КУЛТУРА** , категория на земята при неполивни условия –**трета,** при граници: имот № 000131 – полски път, имот № 059012, имот № 059033 , имот №059032, имот №059014 . Данъчната оценка на описания по-горе недвижим поземлен имот е в размер на 3 347,30лв./три хиляди триста четиридесет и седем лева и тридесет ст./.----------

**21. ПОЗЕМЛЕН ИМОТ № 042030** /нула четири две нула три нула /, находящ се в землището на **с. Добротич**, с ЕКАТТЕ 21717 /две едно седем едно седем/, общ. Вълчи дол, обл. Варна , в местността „ **Салкъма** ", целият с площ от **9,420 дка** /девет дка четиристотин и двадесет кв.м/, с начин на трайно ползване – **ПОЛСКА КУЛТУРА** , категория на земята при неполивни условия –**трета,** при граници: имот № 042002 ,имот № 042001 , имот № 042031, имот №000114 – полски път, имот №042029. Данъчната оценка на описания по-горе недвижим поземлен имот е в размер на 1 246.30лв./хиляда двеста четиридесет и шест лева и тридесет ст/.----------

**22. ПОЗЕМЛЕН ИМОТ № 022020** /нула две две нула две нула/, находящ се в землището на **с. Добротич**, с ЕКАТТЕ 21717 /две едно седем едно седем/, общ. Вълчи дол, обл. Варна , в местността „ **Балабана** ", целият с площ от **3,000 дка** /три дка/, с начин на трайно ползване – **полска култура** , категория на земята при неполивни условия –**трета,** при граници: имот № 022009 , имот № 022021, имот № 000028 – полски път ,имот № 022019. Данъчната оценка на описания по-горе недвижим поземлен имот е в размер на 396,90 лв./ триста деветдесет и шест лева и деветдесет ст./.----------

**23. ПОЗЕМЛЕН ИМОТ № 060033** /нула шест нула нула три три /, находящ се в землището на **с. Добротич**, с ЕКАТТЕ 21717 /две едно седем едно седем/, общ. Вълчи дол, обл. Варна , в местността „ **Чокур тарла** ", целият с площ от **11,175 дка** /единадесет дка сто седемдесет и пет кв. м/, с начин на трайно ползване – **ПОЛСКА КУЛТУРА** , категория на земята при неполивни условия –**трета,** при граници: имот № 060046 ,имот № 060045 , имот № 060044,имот № 060017, имот № 060018 , имот № 060032 , имот № 000136– полски път . Данъчната оценка на описания по-горе недвижим поземлен имот е в размер на 1 314,20лв./хиляда триста и четиринадесет лева и двадесет ст./.----------

**24. ПОЗЕМЛЕН ИМОТ № 057017** /нула пет седем нула едно седем /, находящ се в землището на **с. Добротич**, с ЕКАТТЕ 21717 /две едно седем едно седем/, общ. Вълчи дол, обл. Варна , в местността „ **Татар Асан** ", целият с площ от **16,926 дка** /шестнадесет дка деветстотин двадесет и шест кв.м/, с начин на трайно ползване – **ПОЛСКА КУЛТУРА** , категория на земята при неполивни условия –**трета,** при граници: имот № 000130 – полски път , имот №057016, имот № 057021,имот №057020, имот № 000133 – полски път. Данъчната оценка на описания по-горе недвижим поземлен имот е в размер на 2 239,30лв./ две хиляди двеста тридесет и девет лева и тридесет ст./.----------

**25. ПОЗЕМЛЕН ИМОТ № 035017** /нула три пет нула едно седем/, находящ се в землището на **с. Добротич**, с ЕКАТТЕ 21717 /две едно седем едно седем/, общ. Вълчи дол, обл. Варна , в местността „ **Енели ардъ** ", целият с площ от **6,541 дка** /шест дка петстотин четиридесет и един кв.м/, с начин на трайно ползване – **ПОЛСКА КУЛТУРА** , категория на земята при не поливни условия –**трета,** при граници: имот № 035018 , имот № 035008 ,имот № 035016, имот №000097 – полски път. Данъчната оценка на описания по-горе недвижим поземлен имот е в размер на 1 009,60лв./ хиляда и девет лева и шестдесет ст./.----------

**26. ПОЗЕМЛЕН ИМОТ № 043023**/нула четири три нула две три /, находящ се в землището на **с. Добротич**, с ЕКАТТЕ 21717 /две едно седем едно седем/, общ. Вълчи дол, обл. Варна , в местността „ **Салкъма** ", целият с площ от **20,000 дка** /двадесет дка/, с начин на трайно ползване – **ПОЛСКА КУЛТУРА** , категория на земята при неполивни условия –**трета,** при граници: имот № 043005 ,имот № 043024, имот № 000033, имот № 043022, имот №043006 . Върху имота има учредено право на строеж. Данъчната оценка на описания по-горе недвижим поземлен имот е в размер на 2 646,00лв./две хиляди шестстотин четиридесет и шест лева и нула ст./.----------

**27. ПОЗЕМЛЕН ИМОТ № 043022**/нула четири три нула две две /, находящ се в землището на **с. Добротич**, с ЕКАТТЕ 21717 /две едно седем едно седем/, общ. Вълчи дол, обл. Варна , в местността „ **Салкъма** ", целият с площ от **28,000 дка** /двадесет и осем дка /, с начин на трайно ползване – **ПОЛСКА КУЛТУРА** , категория на земята при неполивни условия –**трета,** при граници: имот № 043006 ,имот № 043023 , имот № 000033 – полски път, имот № 043021, имот №043007. Данъчната оценка на описания по-горе недвижим поземлен имот е в размер на 3 704,40лв./три хиляди седемстотин и четири лева и четиридесет ст./.----------

**28. ПОЗЕМЛЕН ИМОТ № 054013** /нула пет четири нула едно три/, находящ се в землището на **с. Добротич**, с ЕКАТТЕ 21717 /две едно седем едно седем/, общ. Вълчи дол, обл. Варна , в местността „ **Татар Асан** ", целият с площ от **10,000 дка** /десет дка /, с начин на трайно ползване – **ПОЛСКА КУЛТУРА** , категория на земята при неполивни условия –**трета,** при граници: имот № 054014 , имот № 054010 ,имот № 054033 , имот №054012, имот № 000122 – полски път . Данъчната оценка на описания по-горе недвижим поземлен имот е в размер на 1323,00лв./ хиляда триста двадесет и три лева и нула ст./.-------

**29. ПОЗЕМЛЕН ИМОТ № 013002** /нула едно три нула нула две /, находящ се в землището на **с. Добротич**, с ЕКАТТЕ 21717 /две едно седем едно седем/, общ. Вълчи дол, обл. Варна , в местността „ **Даа екенли** ", целият с площ от **8,000 дка** /осем дка/, с начин на трайно ползване – **ПОЛСКА КУЛТУРА** , категория на земята при неполивни условия –**трета,** при граници: имот № 000003- полски път ,имот № 013001 , имот № 013028, имот №013027, имот №013003. Право на преминаване през имот №013003. Върху имота има учредено право на строеж. Данъчната оценка на описания по-горе недвижим поземлен имот е в размер на 1 058,40 лв./хиляда петдесет и осем лева и четиридесет ст./.----------

**30. ПОЗЕМЛЕН ИМОТ № 059060** /нула пет девет нула шест нула /, находящ се в землището на **с. Добротич**, с ЕКАТТЕ 21717 /две едно седем едно седем/, общ. Вълчи дол, обл. Варна , в местността „ **Татар Асан** ", целият с площ от **6,666 дка** /шест дка шестстотин шестдесет и шест кв.м/, с начин на трайно ползване – **ПОЛСКА КУЛТУРА** , категория на земята при неполивни условия –**четвърта,** при граници: имот № 059061, имот № 059010 ,имот № 000131 – полски път , имот №059008. Имотът е образуван от имот № 059009. Право на преминаване за имот № 059061. Данъчната оценка на описания по-горе недвижим поземлен имот е в размер на 773,90лв./ седемстотин седемдесет и три лева и деветдесет ст./

**31. ПОЗЕМЛЕН ИМОТ № 053051** /нула пет три нула пет едно /, находящ се в землището на **с. Добротич**, с ЕКАТТЕ 21717 /две едно седем едно седем/, общ. Вълчи дол, обл. Варна , в местността „ **Карши** ", целият с площ от **3,500 дка** /три дка и петстотин кв.м/, с начин на трайно ползване – **ПОЛСКА КУЛТУРА** , категория на земята при неполивни условия –**трета,** при граници: имот № 053050 ,имот № 053049 , имот № 000090 – полски път, имот №053042, имот №053041. Имотът е образуван от имот № 053043. Върху имота има следните ограничения: 1 /едно/ Главна водопроводна мрежа.Над водопровода и на 3 м от двете му страни се забранява разполагане на трайни и временни постройки ,и трайни насаждения. Право на преминаване за имот № 053050. Данъчната оценка на описания по-горе недвижим поземлен имот е в размер на 411,60 лв./четиристотин и единадесет лева и шестдесет ст./.----------

**32. ПОЗЕМЛЕН ИМОТ № 049008** /нула четири девет нула нула осем/, находящ се в землището на **с. Добротич**, с ЕКАТТЕ 21717 /две едно седем едно седем/, общ. Вълчи дол, обл. Варна , в местността „ **Карши** ", целият с площ от **10,001 дка** /десет дка и един кв.м /, с начин на трайно ползване – **ПОЛСКА КУЛТУРА** , категория на земята при неполивни условия –**трета,** при граници: имот № 049007 , имот № 049006, имот № 049010 ,имот № 000125- полски път. Право на преминаване през имот № 049010. Върху имота има учредено право на строеж. Данъчната оценка на описания по-горе недвижим поземлен имот е в размер на 1 543,70 лв./хиляда петстотин четиридесет и три лева и седемдесет ст./.----------

**33. ПОЗЕМЛЕН ИМОТ № 022030**/нула две две нула три нула /, находящ се в землището на **с. Добротич**, с ЕКАТТЕ 21717 /две едно седем едно седем/, общ. Вълчи дол, обл. Варна , в местността „ **Балабана** ", целият с площ от **8,000 дка** /осем дка /, с начин на трайно ползване – **полска култура** ,

категория на земята при неполивни условия –**трета,** при граници: имот № 022029 ,имот № 000028 – полски път , имот № 022014,имот № 022013, имот № 022012 .Имотът е образуван от имот № 022015. Данъчната оценка на описания по-горе недвижим поземлен имот е в размер на 1 058,40 лв./ хиляда петдесет и осем лева и четиридесет ст./.----------

**34. ПОЗЕМЛЕН ИМОТ № 045015** /нула четири пет нула едно пет /, находящ се в землището на **с. Добротич**, с ЕКАТТЕ 21717 /две едно седем едно седем/, общ. Вълчи дол, обл. Варна , в местността „ **Фъндаклък** ", целият с площ от **8,999 дка** /осем дка деветстотин деветдесет и девет кв.м/, с начин на трайно ползване – **ПОЛСКА КУЛТУРА** , категория на земята при неполивни условия –**трета,** при граници: имот № 000116– полски път , имот № 045014, имот № 045029,имот № 045028, имот № 045016. Данъчната оценка на описания по-горе недвижим поземлен имот е в размер на 1 190,60лв./ хиляда сто и деветдесет лева и шестдесет ст./.----------

**35. ПОЗЕМЛЕН ИМОТ № 042032** /нула четири две нула три две/, находящ се в землището на **с. Добротич**, с ЕКАТТЕ 21717 /две едно седем едно седем/, общ. Вълчи дол, обл. Варна , в местността „ **Салкъма** ", целият с площ от **6,666 дка** /шест дка шестстотин шестдесет и шест кв.м/, с начин на трайно ползване – **ПОЛСКА КУЛТУРА** , категория на земята при не поливни условия –**трета,** при граници: имот № 042033 , имот № 000113 – полски път, имот № 042004 , имот №042025, имот №042024, имот №042023. Имотът е образуван от имот №042005. Върху имота има учредено право на строеж . Данъчната оценка на описания по-горе недвижим поземлен имот е в размер на 783,90лв./седемстотин осемдесет и три лева и деветдесет ст./.----------

**36. ПОЗЕМЛЕН ИМОТ № 012021** /нула едно две нула две едно /, находящ се в землището на **с. Добротич**, с ЕКАТТЕ 21717 /две едно седем едно седем/, общ. Вълчи дол, обл. Варна , в местността „ **Даа екенли** ", целият с площ от **5,110 дка** /пет дка сто и десет кв.м/, с начин на трайно ползване – **ПОЛСКА КУЛТУРА** , категория на земята при неполивни условия –**трета,** при граници: имот № 012002 ,имот № 012001, имот № 012022, имот № 000003 – полски път, имот №012020 . Данъчната оценка на описания по-горе недвижим поземлен имот е в размер на 676,10 лв./ шестстотин седемдесет и шест лева и десет ст./.-----

**37. ПОЗЕМЛЕН ИМОТ № 037010** /нула три седем нула едно нула /, находящ се в землището на **с. Добротич**, с ЕКАТТЕ 21717 /две едно седем едно седем/, общ. Вълчи дол, обл. Варна , в местността „ **Енели ардъ**", целият с площ от **8,002 дка** /осем дка и два кв.м/, с начин на трайно ползване – **ПОЛСКА КУЛТУРА** , категория на земята при неполивни условия –**трета,** при граници: имот №037009 ,имот № 000110 – полски път, имот № 037011, имот №000033 – полски път . Върху имота има учредено право на строеж. Данъчната оценка на описания по-горе недвижим поземлен имот е в размер на 1 235,10лв./ хиляда двеста тридесет и пет лева и десет ст./.----------

**38. ПОЗЕМЛЕН ИМОТ № 036022** /нула три шест нула две две/, находящ се в землището на **с. Добротич**, с ЕКАТТЕ 21717 /две едно седем едно седем/, общ. Вълчи дол, обл. Варна , в местността „ **Енели ардъ** ", целият с площ от **3,909 дка** /три дка деветстотин и девет кв.м /, с начин на трайно ползване – **ПОЛСКА КУЛТУРА** , категория на земята при неполивни условия –**трета,** при граници: имот № 036021 , имот № 036005 ,имот № 036006 , имот № 036016, имот № 000110 – полски път . Имотът е образуван от имот № 036017. Данъчната оценка на описания по-горе недвижим поземлен имот е в размер на 603,40 лв./ шестстотин и три лева и четиридесет ст./.----------

**39. ПОЗЕМЛЕН ИМОТ № 061013** /нула шест едно нула едно три /, находящ се в землището на **с. Добротич**, с ЕКАТТЕ 21717 /две едно седем едно седем/, общ. Вълчи дол, обл. Варна , в местността „ **Чокур тарла** ", целият с площ от **5,999 дка** /пет дка деветстотин деветдесет и девет кв.м/, с начин на трайно ползване – **ПОЛСКА КУЛТУРА** , категория на земята при неполивни условия –**трета,** при граници: имот № 000138- полски път ,имот № 061012 , имот № 061039, имот №061014. Данъчната оценка на описания по-горе недвижим поземлен имот е в размер на 705,80лв./седемстотин и пет лева и осемдесет ст./.----------

**40. ПОЗЕМЛЕН ИМОТ № 058004** /нула пет осем нула нула четири/, находящ се в землището на **с. Добротич**, с ЕКАТТЕ 21717 /две едно седем едно седем/, общ. Вълчи дол, обл. Варна , в местността „ **Татар Асан** ", целият с площ от **9,199 дка** /девет дка сто деветдесет и девет кв.м/, с начин на трайно ползване – **ПОЛСКА КУЛТУРА** , категория на земята при неполивни условия –**трета,** при граници: имот № 058003, имот № 000133 – полски път, имот № 058020 , имот № 058021, имот № 058016, имот № 058025 Върху имота има учредено право на строеж. Данъчната оценка на описания по-горе недвижим поземлен имот е в размер на 1 081,80лв./хиляда осемдесет и един лева и осемдесет ст./.----------

**41. ПОЗЕМЛЕН ИМОТ № 015013** /нула едно пет нула едно три/, находящ се в землището на **с. Добротич**, с ЕКАТТЕ 21717 /две едно седем едно седем/, общ. Вълчи дол, обл. Варна , в местността „ **Даа екенли** ", целият с площ от **3,770 дка** /три дка и седемстотин и седемдесет кв.м/, с начин на трайно ползване – **ПОЛСКА КУЛТУРА** , категория на земята при неполивни условия –**трета,** при граници: имот № 015012 ,имот № 000005 – полски път , имот № 015014 , имот №015032, имот №015033. Данъчната оценка на описания по-горе недвижим поземлен имот е в размер на 498,80лв./ четиристотин деветдесет и осем лева и осемдесет ст./.----------

**42. ПОЗЕМЛЕН ИМОТ № 061031** /нула шест едно нула три едно/, находящ се в землището на **с. Добротич**, с ЕКАТТЕ 21717 /две едно седем едно седем/, общ. Вълчи дол, обл. Варна , в местността „ **Чокур тарла** ", целият с площ от **9,998 дка** /девет дка деветстотин деветдесет и осем кв.м/, с начин на трайно ползване – **полска култура** , категория на земята при не поливни условия –**трета,** при граници: имот № 061032 , имот № 000135 – полски път ,имот № 061030 , имот №061050, имот №61026, имот № 061025, имот №061047 . Данъчната оценка на описания по-горе недвижим поземлен имот е в размер на 1 175,80лв./хиляда сто седемдесет и пет лева и осемдесет ст./.----------

**43. ПОЗЕМЛЕН ИМОТ № 045009** /нула четири пет нула нула девет/, находящ се в землището на **с. Добротич**, с ЕКАТТЕ 21717 /две едно седем едно седем/, общ. Вълчи дол, обл. Варна , в местността **„Фъндаклък "**, целият с площ от **4,999 дка** /четири дка деветстотин деветдесет и девет кв.м/, с начин на трайно ползване – **ПОЛСКА КУЛТУРА** , категория на земята при неполивни условия –**трета,** при граници: имот № 000116 – полски път ,имот № 045008 , имот № 045037 , имот № 045036, имот № 045032 . Данъчната оценка на описания по-горе недвижим поземлен имот е в размер на 771,60лв./ седемстотин седемдесет и един лева и шестдесет ст./.----------

**44. ПОЗЕМЛЕН ИМОТ № 014009** /нула едно четири нула нула девет /, находящ се в землището на **с. Добротич**, с ЕКАТТЕ 21717 /две едно седем едно седем/, общ. Вълчи дол, обл. Варна , в местност „ **Даа екенли "**, целият с площ от **3,634 дка**/три дка шестстотин тридесет и четири кв.м/, с начин на трайно ползване – **ПОЛСКА КУЛТУРА** , категория на земята при неполивни условия –**трета,** при граници: имот № 000004– полски път , имот №014008, имот № 014019,имот № 014020, имот № 014010 . Данъчната оценка на описания по-горе недвижим поземлен имот е в размер на 480,80 лв./ четиристотин и осемдесет лева и осемдесет ст./.----------

**45. ПОЗЕМЛЕН ИМОТ № 059022** /нула пет девет нула две две/, находящ се в землището на **с. Добротич**, с ЕКАТТЕ 21717 /две едно седем едно седем/, общ. Вълчи дол, обл. Варна , в местността „ **Татар Асан "**, целият с площ от **3,000 дка** /три дка /, с начин на трайно ползване – **ПОЛСКА КУЛТУРА** , категория на земята при не поливни условия –**трета,** при граници: имот № 059021 , имот № 059053 ,имот № 059025 , имот № 059023, имот № 000133 – полски път. Данъчната оценка на описания по-горе недвижим поземлен имот е в размер на 352,80 лв./триста петдесет и два лева и осемдесет ст./.----------

**46. ПОЗЕМЛЕН ИМОТ № 061015** /нула шест едно нула едно пет /, находящ се в землището на **с. Добротич**, с ЕКАТТЕ 21717 /две едно седем едно седем/, общ. Вълчи дол, обл. Варна , в местността „ **Чокур тарла "**, целият с площ от **3,999 дка** /три дка деветстотин деветдесет и десет кв.м/, с начин на трайно ползване – **ПОЛСКА КУЛТУРА** , категория на земята при неполивни условия –**трета,** при граници: имот № 061014 ,имот № 061039, имот № 061016, имот № 000138 – полски път. Данъчната оценка на описания по-горе недвижим поземлен имот е в размер на 470,30лв./четиристотин и седемдесет лева и тридесет ст. ----------

**47. ПОЗЕМЛЕН ИМОТ № 031027** /нула три едно нула две седем /, находящ се в землището на **с. Добротич**, с ЕКАТТЕ 21717 /две едно седем едно седем/, общ. Вълчи дол, обл. Варна , в местността „ **Старите лозя"**, целият с площ от **4,719 дка**/четири дка седемстотин и деветнадесет кв.м/, с начин на трайно ползване – **ПОЛСКА КУЛТУРА** , категория на земята при неполивни условия –**трета,** при граници: имот № 031026,имот № 031025 , имот № 031024,имот №031028, имот №000100 – полски път . Данъчната оценка на описания по-горе недвижим поземлен имот е в размер на 728,40лв./ седемстотин двадесет и осем лева и четиридесет ст./.----------

**48. ПОЗЕМЛЕН ИМОТ № 045008** /нула четири пет нула нула осем/, находящ се в землището на **с. Добротич**, с ЕКАТТЕ 21717 /две едно седем едно седем/, общ. Вълчи дол, обл. Варна , в местността „ **Фъндаклък "**, целият с площ от **3,001 дка** /три дка и един кв.м /, с начин на трайно ползване – **ПОЛСКА КУЛТУРА** , категория на земята при неполивни условия –**трета,** при граници : имот № 000116 – полски път , имот № 045007 , имот № 045037 , имот № 045009. Данъчната оценка на описания по-горе недвижим поземлен имот е в размер на 463,20лв./ четиристотин шестдесет и три лева и двадесет ст./.----------

**49. ПОЗЕМЛЕН ИМОТ № 059023** /нула пет девет нула две три /, находящ се в землището на **с. Добротич**, с ЕКАТТЕ 21717 /две едно седем едно седем/, общ. Вълчи дол, обл. Варна , в местността „ **Татар Асан "**, целият с площ от **3,000 дка** /три дка/, с начин на трайно ползване – **ПОЛСКА КУЛТУРА** , категория на земята при неполивни условия –**трета,** при граници: имот № 059022 ,имот № 059025 , имот № 059024, имот № 000133 – полски път. Данъчната оценка на описания по-горе недвижим поземлен имот е в размер на 352,80лв./триста петдесет и два лева и осемдесет ст./.----------

**50. ПОЗЕМЛЕН ИМОТ № 061014** /нула шест едно нула едно четири/, находящ се в землището на **с. Добротич**, с ЕКАТТЕ 21717 /две едно седем едно седем/, общ. Вълчи дол, обл. Варна , в местността „ **Чокур тарла "**, целият с площ от **4,002 дка** /четири дка и два кв.м/, с начин на трайно ползване – **ПОЛСКА КУЛТУРА** , категория на земята при неполивни условия –**трета,** при граници: имот № 061013, имот № 061039, имот № 061015 , имот № 000138 –полски път. Върху имота има учредено право на строеж. Данъчната оценка на описания по-горе недвижим поземлен имот е в размер на 470,30лв./ четиристотин и седемдесет лева и тридесет ст./.----------

**51. ПОЗЕМЛЕН ИМОТ № 012016** /нула едно две нула едно шест/, находящ се в землището на **с. Добротич**, с ЕКАТТЕ 21717 /две едно седем едно седем/, общ. Вълчи дол, обл. Варна , в местността „ **Даа екенли "**, целият с площ от **4,875 дка** /четири дка и осемстотин седемдесет и пет кв.м/, с начин на трайно ползване – **ПОЛСКА КУЛТУРА** , категория на земята при неполивни условия –**трета,** при граници: имот № 012011 ,имот № 012010 , имот № 012017 , имот № 000003 – полски път, имот № 012015. Данъчната оценка на описания по-горе недвижим поземлен имот е в размер на 645,00 лв./ шестстотин четиридесет и пет лева и нула ст./.----------

**52. ПОЗЕМЛЕН ИМОТ № 059012** /нула пет девет нула едно две/, находящ се в землището на **с. Добротич**, с ЕКАТТЕ 21717 /две едно седем едно седем/, общ. Вълчи дол, обл. Варна , в местността „ **Татар Асан "**, целият с площ от **15,359 дка** /петнадесет дка триста петдесет и девет кв.м/, с начин на трайно ползване – **полска култура** , категория на земята при не поливни условия –**трета,** при граници: имот № 000131 – полски път ,имот № 059011 , имот № 059034, имот № 059033, имот № 059013 . Данъчната оценка на описания по-горе недвижим поземлен имот е в размер на 2 032,00лв./две хиляди тридесет и два лева и нула ст./.----------

**53. ПОЗЕМЛЕН ИМОТ № 019001** /нула едно девет нула нула едно/, находящ се в землището на **с. Добротич**, с ЕКАТТЕ 21717 /две едно седем едно седем/, общ. Вълчи дол, обл. Варна , в местността **„Мат Мара "**, целият с площ от **10,898 дка** /десет дка осемстотин деветдесет и осем кв.м/, с начин на трайно ползване – **ПОЛСКА КУЛТУРА** , категория на земята при неполивни условия –**трета,** при граници: имот № 000008 – полски път ,имот № 000009 – полски път , имот № 019002 , имот № 019020 . Върху имота има следните ограничения:11/ единадесет/ Електропровод 20кV: На 10 m от двете страни до крайните проводници или на 11 m от оста на електропровода, не могат да се строят сгради и съоръжения и засажда високостеблена растителност.Данъчната оценка на описания по-горе недвижим поземлен имот е в размер на 1 602,00 лв./ хиляда шестстотин и два лева и нула ст./.----------

**54. ПОЗЕМЛЕН ИМОТ № 037015** /нула три седем нула едно пет /, находящ се в землището на **с. Добротич**, с ЕКАТТЕ 21717 /две едно седем едно седем/, общ. Вълчи дол, обл. Варна , в местността „ **Енели ардъ "**, целият с площ от **35,999 дка** /тридесет и пет дка деветстотин деветдесет и девет кв.м/, с начин на трайно ползване – **ПОЛСКА КУЛТУРА** , категория на земята при неполивни условия –**трета,** при граници: имот №037014, имот № 000110– полски път , имот № 000093 – полски път, имот № 000033 – полски път. Данъчната оценка на описания по-горе недвижим поземлен имот е в размер на 5 556,40лв./пет хиляди петстотин петдесет и шест лева и четиридесет ст./.----------

**55. ПОЗЕМЛЕН ИМОТ № 059062** /нула пет девет нула шест две/, находящ се в землището на **с. Добротич**, с ЕКАТТЕ 21717 /две едно седем едно седем/, общ. Вълчи дол, обл. Варна , в местността „ **Татар Асан "**, целият с площ от **4,369 дка** /четири дка триста шестдесет и девет кв.м/, с начин на трайно ползване – **ПОЛСКА КУЛТУРА** , категория на земята при не поливни условия –**четвърта,** при граници: имот № 059047 , имот № 059063 ,имот № 059050, имот № 000138 – полски път. Имотът е образуван от имот № 059048. Право на преминаване за имот №059063. Данъчната оценка на описания по-горе недвижим поземлен имот е в размер на 507,20 лв./петстотин и седем лева и двадесет ст./.----------

**56.ПОЗЕМЛЕН ИМОТ № 059063** /нула пет девет нула шест три/, находящ се в землището на **с. Добротич**, с ЕКАТТЕ 21717 /две едно седем едно седем/, общ. Вълчи дол, обл. Варна , в местността „ **Татар Асан "**, целият с площ от **5,630 дка** /пет дка шестстотин и тридесет кв.м/, с начин на трайно ползване – **ПОЛСКА КУЛТУРА** , категория на земята при не поливни условия –**четвърта,** при граници: имот № 059047 , имот № 059002 ,имот № 059001, имот № 059049, имот № 059050, имот № 059062. Имотът е образуван от имот № 059048. Право на преминаване през имот № 059062. Данъчната оценка на описания по-горе недвижим поземлен имот е в размер на 653,60лв./шестстотин петдесет и три лева и шестдесет ст./.-

**57. ПОЗЕМЛЕН ИМОТ № 062024** /нула шест две нула две четири /, находящ се в землището на **с. Добротич**, с ЕКАТТЕ 21717 /две едно седем едно седем/, общ. Вълчи дол, обл. Варна , в местността „ **Чокур тарла "**, целият с площ от **20,699 дка** /двадесет дка шестстотин деветдесет и десет кв.м/, с начин на трайно ползване – **ПОЛСКА КУЛТУРА** , категория на земята при неполивни условия –**трета,** при граници: имот № 062019 ,имот № 062025, имот № 000090 – полски път, имот № 062023 , имот № 062020. Право на преминаване през имот №062023. Върху имота има учредено право на строеж. Данъчната оценка на описания по-горе недвижим поземлен имот е в размер на 2 434,20лв./две хиляди четиристотин тридесет и четири лева и двадесет ст./.----------

**58. ПОЗЕМЛЕН ИМОТ № 024004** /нула две четири нула нула четири /, находящ се в землището на **с. Добротич**, с ЕКАТТЕ 21717 /две едно седем едно седем/, общ. Вълчи дол, обл. Варна , в местността „ **Балабана"**, целият с площ от **12,999 дка**/дванадесет дка деветстотин деветдесет и девет кв.м/, с начин на трайно ползване – **ПОЛСКА КУЛТУРА** , категория на земята при неполивни условия –**трета,** при граници: имот № 000027- полски път ,имот № 024003 , имот № 024012 , имот № 024006, имот № 024005, имот № 000032 – полски път. Право на преминаване през имот №024003. Данъчната оценка на описания по-горе недвижим поземлен имот е в размер на 2 197,50 лв./ две хиляди сто деветдесет и седем лева и петдесет ст./.----------

**59. ПОЗЕМЛЕН ИМОТ № 045021** /нула четири пет нула две едно/, находящ се в землището на **с. Добротич**, с ЕКАТТЕ 21717 /две едно седем едно седем/, общ. Вълчи дол, обл. Варна , в местността „ **Фъндаклък "**, целият с площ от **18,000 дка** /осемнадесет дка/, с начин на трайно ползване – **ПОЛСКА КУЛТУРА** , категория на земята при неполивни условия –**седма,** при граници: имот № 000116 – полски път , имот № 045020 ,имот № 045022 , имот № 000106 – полски път. Върху имота има учредено право на строеж. Данъчната оценка на описания по-горе недвижим поземлен имот е в размер на 810,00лв./осемстотин и десет лева и нула ст./.----------

**60. ПОЗЕМЛЕН ИМОТ № 059055** /нула пет девет нула пет пет /, находящ се в землището на **с. Добротич**, с ЕКАТТЕ 21717 /две едно седем едно седем/, общ. Вълчи дол, обл. Варна , в местността „ **Татар Асан "**, целият с площ от **3,878 дка** /три дка осемстотин седемдесет и осем кв.м/, с начин на трайно ползване – **полска култура** , категория на земята при неполивни условия –**четвърта,** при граници: имот № 059056 ,имот № 059038 , имот № 059054, имот №059041. Имотът е образуван от имот № 059056. Право на преминаване през имот № 059056. Право на преминаване през имот № 059057. Право на преминаване за имот № 059054. Данъчната оценка на описания по-горе недвижим поземлен имот е в размер на 450,20лв./четиристотин и петдесет лева и двадесет ст./.----------

**61. ПОЗЕМЛЕН ИМОТ № 029002** /нула две девет нула нула две/, находящ се в землището на **с. Добротич**, с ЕКАТТЕ 21717 /две едно седем едно седем/, общ. Вълчи дол, обл. Варна , в местността „ **Къд юрлу "**, целият с площ от **2,999 дка**/два дка деветстотин деветдесет и девет кв.м/, с начин на трайно ползване – **ПОЛСКА КУЛТУРА** , категория на земята при неполивни условия –**трета,** при граници: имот № 029001, имот № 000092 – полски път, имот № 029003 , имот №029021. Данъчната оценка на описания по-горе недвижим поземлен имот е в размер на 462,90 лв./ четиристотин шестдесет и два лева и деветдесет

ст./.----------

**62. ПОЗЕМЛЕН ИМОТ № 062034** /нула шест две нула три четири/, находящ се в землището на **с. Добротич**, с ЕКАТТЕ 21717 /две едно седем едно седем/, общ. Вълчи дол, обл. Варна , в местността „ **Чокур тарла** ", целият с площ от **16,001 дка** /шестнадесет дка и един кв.м/, с начин на трайно ползване – **ПОЛСКА КУЛТУРА** , категория на земята при не поливни условия –**четвърта,** при граници: имот № 062038 ,имот № 062035 , имот № 000090 – полски път, имот № 062033, имот № 062039 , имот № 062037 , имот № 062002. Данъчната оценка на описания по-горе недвижим поземлен имот е в размер на 1 651,30лв./хиляда шестстотин петдесет и един лева и тридесет ст./.----------

**63. ПОЗЕМЛЕН ИМОТ № 021002** /нула две едно нула нула две/, находящ се в землището на **с. Добротич**, с ЕКАТТЕ 21717 /две едно седем едно седем/, общ. Вълчи дол, обл. Варна , в местността „ **Йолачан** ", целият с площ от **3,001 дка**/три дка и един кв.м/, с начин на трайно ползване – **ПОЛСКА КУЛТУРА** , категория на земята при неполивни условия –**трета,** при граници: имот № 000079 – полски път ,имот № 021001, имот № 021013 , имот № 021012, имот № 021003 . Върху имота има следните ограничения:11 /единадесет/ Електропровод 20кV. На 10 m от двете страни до крайните проводници или на 11 m от оста на електропровода, не могат да се строят сгради и съоръжения и засажда високостеблена растителност Данъчната оценка на описания по-горе недвижим поземлен имот е в размер на 463,20 лв./ четиристотин шестдесет и три лева и двадесет ст./.----------

**64. ПОЗЕМЛЕН ИМОТ № 028012** /нула две осем нула едно две /, находящ се в землището на **с. Добротич**, с ЕКАТТЕ 21717 /две едно седем едно седем/, общ. Вълчи дол, обл. Варна , в местността „ **Къд юрлу** ", целият с площ от **3,998 дка**/три дка деветстотин деветдесет и осем кв.м/, с начин на трайно ползване – **ПОЛСКА КУЛТУРА** , категория на земята при неполивни условия –**трета,** при граници: имот № 028011, имот № 000123– полски път , имот № 028013, имот № 028017. Данъчната оценка на описания по-горе недвижим поземлен имот е в размер на 617,10 лв./ шестстотин и седемнадесет лева и десет ст./.----

**65. ПОЗЕМЛЕН ИМОТ № 062021** /нула шест две нула две едно/, находящ се в землището на **с. Добротич**, с ЕКАТТЕ 21717 /две едно седем едно седем/, общ. Вълчи дол, обл. Варна , в местността „ **Чокур тарла** ", целият с площ от **7,710 дка** /седем дка седемстотин и десет кв.м/, с начин на трайно ползване – **ПОЛСКА КУЛТУРА** , категория на земята при не поливни условия –**трета,** при граници: имот № 062020 , имот № 062023 ,имот № 062022, имот № 000134 – полски път. Данъчната оценка на описания по-горе недвижим поземлен имот е в размер на 906,70лв./деветстотин и шест лева и седемдесет ст./.----------

**66. ПОЗЕМЛЕН ИМОТ № 010037** /нула едно нула нула три седем /, находящ се в землището на **с. Добротич**, с ЕКАТТЕ 21717 /две едно седем едно седем/, общ. Вълчи дол, обл. Варна , в местността „ ---------- ", целият с площ от **0,616 дка**/нула дка шестстотин и шестнадесет кв.м/, с начин на трайно ползване – **ЗАТРЕВЕНА НИВА** , категория на земята при не поливни условия –**трета,** при граници: имот № 010036 , имот № 000099– полски път ,имот № 000098 – полски път, имот № 031017. Данъчната оценка на описания по-горе недвижим поземлен имот е в размер на 95,10 лв./ деветдесет и пет лева и десет ст./.----------

**67. ПОЗЕМЛЕН ИМОТ № 031028** /нула три едно нула две осем/, находящ се в землището на **с. Добротич**, с ЕКАТТЕ 21717 /две едно седем едно седем/, общ. Вълчи дол, обл. Варна , в местността „ **Старите лозя** ", целият с площ от **5,000 дка** /пет дка /, с начин на трайно ползване – **ПОЛСКА КУЛТУРА** , категория на земята при не поливни условия –**трета,** при граници: имот № 031027 , имот № 031024 ,имот № 031023, имот № 031022, имот № 031029, имот № 000100 – полски път. Право на преминаване през имот № 031029. Върху имота има учредено право на строеж. Данъчната оценка на описания по-горе недвижим поземлен имот е в размер на 771,70лв./ седемстотин седемдесет и един лева и седемдесет ст./.----------

**68. ПОЗЕМЛЕН ИМОТ № 043031** /нула четири три нула три едно /, находящ се в землището на **с. Добротич**, с ЕКАТТЕ 21717 /две едно седем едно седем/, общ. Вълчи дол, обл. Варна , в местността „ **Салкъма** ", целият с площ от **4,000 дка** /четири дка/, с начин на трайно ползване – **ПОЛСКА КУЛТУРА** , категория на земята при неполивни условия –**трета,** при граници: имот № 043035 ,имот № 043034, имот № 043033, имот № 043009 , имот № 043008, имот № 043020, имот № 000033 – полски път. Имотът е образуван от имот № 043019. Данъчната оценка на описания по-горе недвижим поземлен имот е в размер на 529,20лв./петстотин двадесет девет лева и двадесет ст./.----------

**69. ПОЗЕМЛЕН ИМОТ № 056015** /нула пет шест нула едно пет /, находящ се в землището на **с. Добротич**, с ЕКАТТЕ 21717 /две едно седем едно седем/, общ. Вълчи дол, обл. Варна , в местността „ **Татар Асан**", целият с площ от **5,000 дка** /пет дка /, с начин на трайно ползване – **ПОЛСКА КУЛТУРА** , категория на земята при неполивни условия –**седма,** при граници: имот № 056012 ,имот № 056010 , имот № 000130 – полски път , имот № 056006, имот № 056014, имот № 056013. Имотът е образуван от имот № 056005.Право на преминаване през имот № 056014. Право на преминаване през имот № 056013. Право на преминаване през имот № 056010. Върху имота има учредено право на строеж. Данъчната оценка на описания по-горе недвижим поземлен имот е в размер на 225,00лв./двеста двадесет и пет лева и нула ст./.----------

**70. ПОЗЕМЛЕН ИМОТ № 039013** /нула три девет нула едно три/, находящ се в землището на **с. Добротич**, с ЕКАТТЕ 21717 /две едно седем едно седем/, общ. Вълчи дол, обл. Варна , в местността „ **Енели ардъ** ", целият с площ от **10,019 дка** /десет дка и деветнадесет кв.м/, с начин на трайно ползване – **ПОЛСКА КУЛТУРА** , категория на земята при неполивни условия –**трета,** при граници: имот № 039012 , имот № 000033 – полски път ,имот № 039004 , имот № 039008 , имот № 039002. Имотът е образуван от имот № 039003. Данъчната оценка на описания по-горе недвижим поземлен имот е в размер на 1 546,40 лв./хиляда петстотин четиридесет и шест лева и четиридесет ст./.----------

**71. ПОЗЕМЛЕН ИМОТ № 037005** /нула три седем нула нула пет/, находящ се в землището на

**с. Добротич**, с ЕКАТТЕ 21717 /две едно седем едно седем/, общ. Вълчи дол, обл. Варна , в местността „ **Енели ардъ** ", целият с площ от **2,761 дка** / два дка седемстотин шестдесет и един кв.м/, с начин на трайно ползване – **ПОЛСКА КУЛТУРА** , категория на земята при неполивни условия –**трета,** при граници: имот № 037004 , имот № 037001 , имот № 037002, имот № 037006, имот № 000033 – полски път. Данъчната оценка на описания по-горе недвижим поземлен имот е в размер на 365,30 лв./триста шестдесет и пет лева и тридесет ст./.----------

**72. ПОЗЕМЛЕН ИМОТ № 035006** /нула три пет нула нула шест/, находящ се в землището на **с. Добротич**, с ЕКАТТЕ 21717 /две едно седем едно седем/, общ. Вълчи дол, обл. Варна , в местността „ **Енели ардъ** ", целият с площ от **10,001 дка** /десет дка и един кв.м/, с начин на трайно ползване – **ПОЛСКА КУЛТУРА** , категория на земята при неполивни условия –**трета,** при граници: имот № 035005, имот № 000032 – полски път, имот № 035023 , имот № 035024, имот № 035019 , имот № 035020. Данъчната оценка на описания по-горе недвижим поземлен имот е в размер на 1 690,70лв./хиляда шестстотин и деветдесет лева и седемдесет ст./.----------

**73. ПОЗЕМЛЕН ИМОТ № 050027** /нула пет нула нула две седем/, находящ се в землището на **с. Добротич**, с ЕКАТТЕ 21717 /две едно седем едно седем/, общ. Вълчи дол, обл. Варна , в местността „ **Карши** ", целият с площ от **8,000 дка** /осем дка/, с начин на трайно ползване – **ПОЛСКА КУЛТУРА** , категория на земята при не поливни условия –**втора,** при граници: имот № 050028 ,имот № 050012 , имот № 050013, имот № 050026, имот № 000126. Данъчната оценка на описания по-горе недвижим поземлен имот е в размер на 1 411,20лв./хиляда четиристотин и единадесет лева и двадесет ст./.----------

**74. ПОЗЕМЛЕН ИМОТ № 057037** /нула пет седем нула три седем/, находящ се в землището на **с. Добротич**, с ЕКАТТЕ 21717 /две едно седем едно седем/, общ. Вълчи дол, обл. Варна , в местността „**Татар Асан** ", целият с площ от **11,900 дка** /единадесет дка и деветстотин кв.м/, с начин на трайно ползване – **ПОЛСКА КУЛТУРА** , категория на земята при неполивни условия –**четвърта,** при граници: имот № 057003 ,имот № 057038, имот № 000131 – полски път , имот № 057036, имот № 057004 . Данъчната оценка на описания по-горе недвижим поземлен имот е в размер на 1 381,60лв./хиляда триста осемдесет и един лева и шестдесет ст./.----------

**75. ПОЗЕМЛЕН ИМОТ № 016024** /нула едно шест нула две четири/, находящ се в землището на **с. Добротич**, с ЕКАТТЕ 21717 /две едно седем едно седем/, общ. Вълчи дол, обл. Варна , в местността „ **Даа екенли** ", целият с площ от **5,001 дка** /пет дка и един кв.м/, с начин на трайно ползване – **ПОЛСКА КУЛТУРА** , категория на земята при неполивни условия –**трета,** при граници: имот № 016023, имот № 000030– полски път , имот № 016025 , имот № 016034, имот № 016035 , имот № 016036. Право на преминаване през имот № 016023. Данъчната оценка на описания по-горе недвижим поземлен имот е в размер на 771,90лв./ седемстотин седемдесет и един лева и деветдесет ст./.----------

**76. ПОЗЕМЛЕН ИМОТ № 061008** /нула шест едно нула нула осем/, находящ се в землището на **с. Добротич**, с ЕКАТТЕ 21717 /две едно седем едно седем/, общ. Вълчи дол, обл. Варна , в местността „ **Чокур тарла** ", целият с площ от **5,999 дка** /пет дка деветстотин деветдесет и девет кв.м/, с начин на трайно ползване – **ПОЛСКА КУЛТУРА** , категория на земята при не поливни условия –**четвърта,** при граници: имот № 000138 – полски път , имот № 061007 ,имот № 061042, имот № 061009 – полски път. Данъчната оценка на описания по-горе недвижим поземлен имот е в размер на 696,50лв./шестстотин деветдесет и шест лева и петдесет ст./.----------

**77. ПОЗЕМЛЕН ИМОТ № 010010** /нула едно нула нула едно нула/, находящ се в землището на **с. Добротич**, с ЕКАТТЕ 21717 /две едно седем едно седем/, общ. Вълчи дол, обл. Варна , в местността „ ---------- ", целият с площ от **3,782 дка** /три дка седемстотин осемдесет и два кв.м/, с начин на трайно ползване – **ЗАТРЕВЕНА НИВА** , категория на земята при не поливни условия –**трета,** при граници: имот № 000094 , имот № 010009 ,имот № 010111, имот № 000032– полски път. Данъчната оценка на описания по-горе недвижим поземлен имот е в размер на 639,30 лв./ шестстотин тридесет и девет лева и тридесет ст./.----------

**78. ПОЗЕМЛЕН ИМОТ № 050029** /нула пет нула нула две девет /, находящ се в землището на **с. Добротич**, с ЕКАТТЕ 21717 /две едно седем едно седем/, общ. Вълчи дол, обл. Варна , в местността „ **Карши** ", целият с площ от **7,000 дка** / седем дка/, с начин на трайно ползване – **полска култура** , категория на земята при неполивни условия –**трета,** при граници: имот № 050030 ,имот № 050008, имот № 050009, имот № 050028 , имот № 000126 – полски път. Данъчната оценка на описания по-горе недвижим поземлен имот е в размер на 1 080,40лв./хиляда и осемдесет лева и четиридесет ст./.----------

**79. ПОЗЕМЛЕН ИМОТ № 035018** /нула три пет нула едно осем /, находящ се в землището на **с. Добротич**, с ЕКАТТЕ 21717 /две едно седем едно седем/, общ. Вълчи дол, обл. Варна , в местността „ **Енели ардъ**", целият с площ от **5,999 дка** /пет дка деветстотин деветдесет и девет кв.м/, с начин на трайно ползване – **ПОЛСКА КУЛТУРА** , категория на земята при неполивни условия –**трета,** при граници: имот № 035019 ,имот № 035024 , имот № 035008, имот № 035017, имот № 000097 –полски път. Право на преминаване през имот № 035019. Върху имота има учредено право на строеж Данъчната оценка на описания по-горе недвижим поземлен имот е в размер на 925.90лв./ деветстотин двадесет и пет лева и деветдесет ст./.----------

**80. ПОЗЕМЛЕН ИМОТ № 019002** /нула едно девет нула нула две/, находящ се в землището на **с. Добротич**, с ЕКАТТЕ 21717 /две едно седем едно седем/, общ. Вълчи дол, обл. Варна , в местността „ **Мат Мара** ", целият с площ от **8,999 дка** /осем дка и деветстотин деветдесет и девет кв.м/, с начин на трайно ползване – **полска култура** , категория на земята при неполивни условия –**трета,** при граници: имот № 019001 , имот № 000009 – полски път ,имот № 019003 , имот № 019020 . Върху имота има следните ограничения:11Електропровод 20кV.От двете страни до крайните проводници или на 11 m от оста на

електропровода, не могат да се строят сгради и съоръжения и засажда високостеблена растителност. Право на преминаване през имот № 019003. Данъчната оценка на описания по-горе недвижим поземлен имот е в размер на 1190.60лв./ хиляда сто и деветдесет лева и шестдесет ст./. ----------

**81. ПОЗЕМЛЕН ИМОТ № 015042** /нула едно пет нула четири две/, находящ се в землището на **с. Добротич**, с ЕКАТТЕ 21717 /две едно седем едно седем/, общ. Вълчи дол, обл. Варна , в местността „ **Даа екенли** ", целият с площ от **6,229 дка** /шест дка двеста двадесет и девет кв.м/, с начин на трайно ползване – **ПОЛСКА КУЛТУРА** , категория на земята при неполивни условия –**трета,** при граници: имот № 015043 ,имот № 0015002 , имот № 015041, имот № 000030 – полски път. Право на преминаване през имот № 015043. Данъчната оценка на описания по-горе недвижим поземлен имот е в размер на 732.60лв./ седемстотин тридесет и два лева и петдесет ст./.----------

**82. ПОЗЕМЛЕН ИМОТ № 062038** /нула шест две нула три осем/, находящ се в землището на **с. Добротич**, с ЕКАТТЕ 21717 /две едно седем едно седем/, общ. Вълчи дол, обл. Варна , в местността „ **Чокур тарла** ", целият с площ от **10,000 дка** /десет дка/, с начин на трайно ползване – **ПОЛСКА КУЛТУРА** , категория на земята при неполивни условия –**четвърта,** при граници: имот № 062001 ,имот № 000136 – полски път , имот № 062036, имот № 062035, имот № 062034, имот № 062002. Данъчната оценка на описания по-горе недвижим поземлен имот е в размер на 1032.00 лв./хиляда тридесет и два лева и нула ст./.----------

**83. ПОЗЕМЛЕН ИМОТ № 014010** /нула едно четири нула едно нула/, находящ се в землището на **с. Добротич**, с ЕКАТТЕ 21717 /две едно седем едно седем/, общ. Вълчи дол, обл. Варна , в местността „ **Даа екенли**", целият с площ от **4,000 дка**/четири дка/, с начин на трайно ползване – **ПОЛСКА КУЛТУРА** , категория на земята при не поливни условия –**трета,** при граници: имот № 000004 – полски път ,имот № 014009 , имот №014020, имот № 014021, имот № 014011 . Право на преминаване през имот № 014008. Право на преминаване през имот № 014012. Данъчната оценка на описания по-горе недвижим поземлен имот е в размер на 529.20 лв./петстотин двадесет и девет лева и двадесет ст./.----------

**84. ПОЗЕМЛЕН ИМОТ № 059002** /нула пет девет нула нула две/, находящ се в землището на **с. Добротич**, с ЕКАТТЕ 21717 /две едно седем едно седем/, общ. Вълчи дол, обл. Варна , в местността „**Татар Асан** ", целият с площ от **13,999 дка** /тринадесет дка и деветстотин деветдесет и девет кв.м/, с начин на трайно ползване – **ПОЛСКА КУЛТУРА** , категория на земята при неполивни условия – **четвърта,** при граници: имот № 059001 ,имот № 059063, имот № 059047, имот № 059003, имот № 000131 – полски път. Данъчната оценка на описания по-горе недвижим поземлен имот е в размер на 1625.30 лв./ хиляда шестстотин двадесет и пет лева и тридесет ст./.----------

**85. ПОЗЕМЛЕН ИМОТ № 013025** / нула едно три нула две пет/, находящ се в землището на **с. Добротич**, с ЕКАТТЕ 21717 /две едно седем едно седем/, общ. Вълчи дол, обл. Варна , в местността „ **Даа екенли** ", целият с площ от **3,209 дка** /три дка двеста и девет кв.м/, с начин на трайно ползване – **ПОЛСКА КУЛТУРА** , категория на земята при неполивни условия –**трета,** при граници: имот № 013004, имот № 013026 , имот № 000004 – полски път , имот № 013024, имот № 013005. Данъчната оценка на описания по-горе недвижим поземлен имот е в размер на 424.60 лв./четиристотин двадесет и четири лева и шестдесет ст./.----------

**86. ПОЗЕМЛЕН ИМОТ № 057033** /нула пет седем нула три три/, находящ се в землището на **с. Добротич**, с ЕКАТТЕ 21717 /две едно седем едно седем/, общ. Вълчи дол, обл. Варна , в местността „ **Татар Асан** ", целият с площ от **10,379 дка** /десет дка триста седемдесет и девет кв.м/, с начин на трайно ползване – **ПОЛСКА КУЛТУРА** , категория на земята при не поливни условия –**четвърта,** при граници: имот № 057005 , имот № 057034 ,имот № 000131 – полски път, имот № 057048 . Право на преминаване през имот № 057034. Върху имота има учредено право на строеж. Данъчната оценка на описания по-горе недвижим поземлен имот е в размер на 1205.00лв./хиляда двеста и пет лева и нула ст./.----------

**87. ПОЗЕМЛЕН ИМОТ № 015041** /нула едно пет нула четири едно /, находящ се в землището на **с. Добротич**, с ЕКАТТЕ 21717 /две едно седем едно седем/, общ. Вълчи дол, обл. Варна , в местността „ **Даа екенли** ", целият с площ от **5,998 дка** /пет дка деветстотин деветдесет и осем кв.м/, с начин на трайно ползване – **ПОЛСКА КУЛТУРА** , категория на земята при не поливни условия –**трета,** при граници: имот № 015042, имот № 015002 ,имот № 015040, имот № 000030 – полски път. Данъчната оценка на описания по-горе недвижим поземлен имот е в размер на 705.40лв./ седемстотин и пет лева и четиридесет ст./.----------

**88. ПОЗЕМЛЕН ИМОТ № 037009** /нула три седем нула нула девет /, находящ се в землището на **с. Добротич**, с ЕКАТТЕ 21717 /две едно седем едно седем/, общ. Вълчи дол, обл. Варна , в местността „ **Енели ардъ**", целият с площ от **13,981 дка** /тринадесет дка деветстотин осемдесет и един кв.м/, с начин на трайно ползване – **ПОЛСКА КУЛТУРА** , категория на земята при неполивни условия –**трета,** при граници: имот № 037008 ,имот № 000110 – полски път, имот № 037010, имот № 000033 – полски път. Данъчната оценка на описания по-горе недвижим поземлен имот е в размер на 2158.00лв./две хиляди сто петдесет и осем лева и нула ст./.----------

**89. ПОЗЕМЛЕН ИМОТ № 014011** /нула едно четири нула едно едно /, находящ се в землището на **с. Добротич**, с ЕКАТТЕ 21717 /две едно седем едно седем/, общ. Вълчи дол, обл. Варна , в местността „ **Даа екенли** ", целият с площ от **3,000 дка** /три дка /, с начин на трайно ползване – **ПОЛСКА КУЛТУРА** , категория на земята при не поливни условия –**трета,** при граници: имот № 000004 – полски път, имот № 014010 ,имот № 014021, имот № 014012. Данъчната оценка на описания по-горе недвижим поземлен имот е в размер на 396.90 лв./триста деветдесет и шест лева и деветдесет ст./.----------

**90. ПОЗЕМЛЕН ИМОТ № 015014** /нула едно пет нула едно четири /, находящ се в землището на **с. Добротич**, с ЕКАТТЕ 21717 /две едно седем едно седем/, общ. Вълчи дол, обл. Варна , в местността

„ **Даа екенли**", целият с площ от **4,482 дка** /четири дка четиристотин осемдесет и два кв.м/, с начин на трайно ползване – **ПОЛСКА КУЛТУРА** , категория на земята при неполивни условия –**трета,** при граници: имот № 015013 ,имот № 000005 – полски път , имот № 015015, имот № 015031, имот № 015032.

Данъчната оценка на описания по-горе недвижим поземлен имот е в размер на 593.00лв./ петстотин деветдесет и три лева и нула ст./.----------

**91. ПОЗЕМЛЕН ИМОТ № 045007** /нула четири пет нула нула седем/, находящ се в землището на **с. Добротич**, с ЕКАТТЕ 21717 /две едно седем едно седем/, общ. Вълчи дол, обл. Варна , в местността „ **Фъндаклък** ", целият с площ от **2,999 дка** /два дка и деветстотин деветдесет и девет кв.м/, с начин на трайно ползване – **ПОЛСКА КУЛТУРА** , категория на земята при неполивни условия –**трета,** при граници: имот № 000116 – полски път , имот № 045006 ,имот № 045038 , имот № 045037, имот № 045008 . Данъчната оценка на описания по-горе недвижим поземлен имот е в размер на 462.90лв./четиристотин шестдесет и два лева и деветдесет ст./.----------

**92. ПОЗЕМЛЕН ИМОТ № 059031** /нула пет девет нула три едно/, находящ се в землището на **с. Добротич**, с ЕКАТТЕ 21717 /две едно седем едно седем/, общ. Вълчи дол, обл. Варна , в местността „**Татар Асан**", целият с площ от **6,844 дка** шест дка осемстотин четиридесет и четири кв.м/, с начин на трайно ползване – **ПОЛСКА КУЛТУРА** , категория на земята при неполивни условия –**трета,** при граници: имот № 059014 ,имот № 059032 , имот № 000138 – полски път, имот № 059030. Данъчната оценка на описания по-горе недвижим поземлен имот е в размер на 804.90 лв. /осемстотин и четири лева и деветдесет ст./.----------

**93. ПОЗЕМЛЕН ИМОТ № 016025** /нула едно шест нула две пет/, находящ се в землището на **с. Добротич**, с ЕКАТТЕ 21717 /две едно седем едно седем/, общ. Вълчи дол, обл. Варна , в местността „ **Даа екенли** ", целият с площ от **4,659 дка** /четири дка шестстотин петдесет и девет кв. м/, с начин на трайно ползване – **ПОЛСКА КУЛТУРА** , категория на земята при неполивни условия –**трета,** при граници: имот № 016024 ,имот № 000030 – полски път , имот № 016026, имот № 016033, имот № 016034,. Данъчната оценка на описания по-горе недвижим поземлен имот е в размер на 719.10лв./ седемстотин и деветнадесет лева и десет ст./.----------

**94. ПОЗЕМЛЕН ИМОТ № 024012** /нула две четири нула едно две/, находящ се в землището на **с. Добротич**, с ЕКАТТЕ 21717 /две едно седем едно седем/, общ. Вълчи дол, обл. Варна , в местността „ **Балабана**", целият с площ от **3,380 дка**/три дка триста и осемдесет кв.м/, с начин на трайно ползване – **ПОЛСКА КУЛТУРА** , категория на земята при не поливни условия –**трета,** при граници: имот № 024004 ,имот № 024003 , имот № 024007, имот № 000034 – полски път, имот № 024006. Данъчната оценка на описания по-горе недвижим поземлен имот е в размер на 521.70 лв./ петстотин двадесет и един лева и седемдесет ст./.----------

**95. ПОЗЕМЛЕН ИМОТ № 061016** /нула шест едно нула едно шест/, находящ се в землището на **с. Добротич**, с ЕКАТТЕ 21717 /две едно седем едно седем/, общ. Вълчи дол, обл. Варна , в местността „**Чокур тарла** ", целият с площ от **3,001 дка** /три дка и един кв.м/, с начин на трайно ползване – **ПОЛСКА КУЛТУРА** , категория на земята при неполивни условия –**трета,** при граници: имот № 061015 ,имот № 061039, имот № 061038, имот № 061017, имот № 000138 – полски път .Данъчната оценка на описания по-горе недвижим поземлен имот е в размер на 352.90лв./триста петдесет и два лева и деветдесет ст./.----------

**96. ПОЗЕМЛЕН ИМОТ № 027006**/ нула две седем нула нула шест/, находящ се в землището на **с. Добротич**, с ЕКАТТЕ 21717 /две едно седем едно седем/, общ. Вълчи дол, обл. Варна , в местността „ **Къд юрлу** ", целият с площ от **5,999 дка**/пет дка деветстотин деветдесет и девет кв.м/, с начин на трайно ползване – **ПОЛСКА КУЛТУРА** , категория на земята при неполивни условия –**трета,** при граници: имот № 027005, имот № 027018 , имот № 027007, имот № 000091 – полски път. Данъчната оценка на описания по-горе недвижим поземлен имот е в размер на 925.90 лв./ деветстотин двадесет и пет лева и деветдесет ст./.----------

**97. ПОЗЕМЛЕН ИМОТ № 021081** /нула две едно нула осем едно /, находящ се в землището на **с. Калоян**, с ЕКАТТЕ 35506 /три пет пет нула шест/, общ. Вълчи дол, обл. Варна , в местността „ **Сазлъка**", целият с площ от **11,464 дка** /единадесет декара четиристотин шестдесет и четири кв. м /, с начин на трайно ползване – **НИВА** , категория на земята при не поливни условия –**трета,** при граници: имот № 021052 – полски път, имот № 021078 ,имот № 021077, имот № 021015 , имот № 021087 , имот № 021082. Данъчната оценка на описания по-горе недвижим поземлен имот е в размер на 1769,50 лв./ хиляда седемстотин шестдесет и девет лева и петдесет ст./.----------

**98. ПОЗЕМЛЕН ИМОТ № 002014** /нула нула две нула едно четири /, находящ се в землището на **с. Калоян**, с ЕКАТТЕ 35506 /три пет пет нула шест/, общ. Вълчи дол, обл. Варна , в местността „ **Бостанлък** ", целият с площ от **7,748 дка**/седем дка седемстотин четиридесет и осем кв. м /, с начин на трайно ползване – **НИВА** , категория на земята при не поливни условия –**трета** /1,250 / **втора** /6,498/, при граници: имот № 002027, имот № 002012 ,имот № 000027- полски път, имот № 002077 , имот № 02078. Имотът е образуван от имот № 002013. Право на преминаване за имот № 002027. Данъчната оценка на описания по-горе недвижим поземлен имот е в размер на 892,80 лв./ осемстотин деветдесет и два лева и осемдесет ст./.----------

**99. ПОЗЕМЛЕН ИМОТ № 017044** /нула едно седем нула четири четири /, находящ се в землището на **с. Калоян**, с ЕКАТТЕ 35506 /три, пет, пет, нула, шест/, общ. Вълчи дол, обл. Варна , в местността „ **Гьолджа алан** ", целият с площ от **4,999 дка**/четири дка деветстотин деветдесет и девет кв. м /, с начин на трайно ползване – **НИВА** , категория на земята при не поливни условия –**трета,** при граници: имот № 017043, имот № 000036 – полски път ,имот № 017045, имот № 017042.Данъчната оценка на

описания по-горе недвижим поземлен имот е в размер на 661,40 лв./ шестстотин шестдесет и един лева и четиридесет ст./.----------

**100. ПОЗЕМЛЕН ИМОТ № 034030** /нула три четири нула три нула /, находящ се в землището на **с. Есеница**, с ЕКАТТЕ 27629 /две седем шест две девет/, общ. Вълчи дол, обл. Варна , в местността „ **Каваците** ", целият с площ от **5,000 дка/**пет дка /, с начин на трайно ползване –**НИВА** , категория на земята при не поливни условия –**трета,** при граници: имот № 034028, имот № 000105 – водно течение ,имот № 034031, имот № 046052 – полски път. Данъчната оценка на описания по-горе недвижим поземлен имот е в размер на 588,00 лв./ петстотин осемдесет и осем лева /.----------

**101. ПОЗЕМЛЕН ИМОТ № 041002** /нула четири едно нула нула две /, находящ се в землището на **с.Есеница**, с ЕКАТТЕ 27629 /две седем шест две девет/, общ. Вълчи дол, обл. Варна , в местността „ **Сулджа – водоемите** ", целият с площ от **3,887 дка/**три дка осемстотин осемдесет и седем кв.м/, с начин на трайно ползване – **НИВА** , категория на земята при неполивни условия – **трета,** при граници: имот № 046039 – полски път ,имот № 041001, имот № 041004, имот № 041003. Данъчната оценка на описания по-горе недвижим поземлен имот е в размер на 542,80 лв./петстотин четиридесет и два лева и осемдесет ст./.--

**102. ПОЗЕМЛЕН ИМОТ № 031031**/нула три едно нула три едно/, находящ се в землището на **с.Есеница**, с ЕКАТТЕ 27629/две седем шест две девет/, общ. Вълчи дол, обл. Варна , в местността „ **Бостаните**", целият с площ от **4,400 дка** /четири дка и четиристотин кв.м/, с начин на трайно ползване – нива , категория на земята при неполивни условия –**трета,** при граници: имот № 046061 – полски път ,имот № 031001 , имот № 031028, имот № 031030. Данъчната оценка на описания по-горе недвижим поземлен имот е в размер на 582,10 лв./ петстотин осемдесет и два лева и десет ст./.----------

**103. ПОЗЕМЛЕН ИМОТ № 024019** /нула две четири нула едно девет/, находящ се в землището на **с.Есеница**, с ЕКАТТЕ 27629 /две седем шест две девет/, общ. Вълчи дол, обл. Варна , в местността „ **Челиклия** ", целият с площ от **9,601 дка** /девет дка и шестстотин и един кв.м/, с начин на трайно ползване – **НИВА** , категория на земята при неполивни условия –**трета,** при граници: имот № 046028 – полски път , имот № 024020 ,имот № 024006 , имот № 024044, имот № 024018 . Върху имота има следните ограничения:11Електропровод 20кV.От двете страни до крайните проводници или на 11 m от оста на електропровода, не могат да се строят сгради и съоръжения и засажда високостеблена растителност. Данъчната оценка на описания по-горе недвижим поземлен имот е в размер на 1481,90 лв./хиляда четиристотин осемдесет и един лева и деветдесет ст./.----------

**104. ПОЗЕМЛЕН ИМОТ № 014011** /нула едно четири нула едно едно/, находящ се в землището на **с.Есеница**, с ЕКАТТЕ 27629/две седем шест две девет/, общ. Вълчи дол, обл. Варна , в местността „ **Геровски път**", целият с площ от **6,399 дка/**шест дка триста деветдесет и девет кв.м/, с начин на трайно ползване – **НИВА** , категория на земята при неполивни условия –**трета,** при граници: имот № 014012 ,имот № 014006 , имот № 014007, имот № 015122, имот № 046005 – полски път. Данъчната оценка на описания по-горе недвижим поземлен имот е в размер на 846,60 лв./осемстотин четиридесет и шест лева и шестдесет ст./.----------

**105. ПОЗЕМЛЕН ИМОТ № 038013** /нула три осем нула едно три/, находящ се в землището на **с.Есеница**, с ЕКАТТЕ 27629 /две седем шест две девет/, общ. Вълчи дол, обл. Варна , в местност „ **Сърта** ", целият с площ от **14,499 дка** /четиринадесет дка четиристотин деветдесет и девет кв. м/, с начин на трайно ползване – **НИВА** , категория на земята при неполивни условия –**трета,** при граници: имот № 038002 ,имот № 046042 – полски път , имот № 038003, имот № 038010, имот № 038012. Данъчната оценка на описания по-горе недвижим поземлен имот е в размер на 2024,80 лв./две хиляди двадесет и четири лева и осемдесет ст./.----------

**106. ПОЗЕМЛЕН ИМОТ № 042016** /нула четири две нула едно шест/, находящ се в землището на **с. Есеница**, с ЕКАТТЕ 27629 /две седем шест две девет/ ,общ. Вълчи дол, обл. Варна , в местност **„Сулджа - водоемите "**, целият с площ от **14,002 дка** /четиринадесет дка и два кв.м/, с начин на трайно ползване – **НИВА** , категория на земята при неполивни условия –**трета/8,938/ втора /5,064/,** при граници: имот № 046033 – полски път ,имот № 042017 , имот № 042005, имот № 042006, имот № 042015, имот № 042024. Данъчната оценка на описания по-горе недвижим поземлен имот е в размер на 2272,90 лв./ две хиляди двеста седемдесет и два лева и деветдесет ст./.----------

**107. ПОЗЕМЛЕН ИМОТ № 044005** /нула четири четири нула нула пет/, находящ се в землището на **с.Есеница**,с ЕКАТТЕ 27629 /две седем шест две девет, общ. Вълчи дол, обл. Варна , в местност „ **Сулджа - водоемите** ", целият с площ от **17,502 дка/**седемнадесет дка петстотин и два кв.м/, с начин на трайно ползване – **НИВА** , категория на земята при неполивни условия –**трета /14,645/ втора /2,857/,** при граници: имот № 044004, имот № 046036 – полски път , имот № 044029, имот № 044031,имот № 044011, имот № 044022. Данъчната оценка на описания по-горе недвижим поземлен имот е в размер на 2501,20 лв./ две хиляди и петстотин лева и двадесет ст./.----------

Общата данъчна оценка на имотите, описани в пункт I от настоящия договор е в размер на 116 770.20 лв. / сто и шестнадесет хиляди седемстотин и седемдесет лева и двадесет ст. /.----------

**II.** ДАРИТЕЛКАТА **КАТИНА ДОБРОМИРОВА ЙОРДАНОВА** си запазва **безвъзмездно право на ползване** върху описаните в пункт I. недвижими имоти до като е жива.----------

**III.**НАДАРЕНАТА **СИМОН СВЕТОЗАР БОНЕВА, чрез своята майка и законен представител КАТИНА ДОБРОМИРОВА ЙОРДАНОВА** заяви, че е съгласна и приема с благодарност така направеното дарение на недвижимите имот подробно описани в пункт I от настоящия договор и при условията посочени в него.----------

След като се убедих, в правоспособността и дееспособността на страните, че ДАРИТЕЛКАТА е собственик на даряваните недвижими имоти , и че същите нямат не погасени публични, държавни и

общински задължения, няма наложена обезпечителна мярка по Закона за отнемане в полза на държавата, на имущество придобито от престъпна дейност, че са спазени особените изисквания на закона, и след като страните ми заявиха, че нямат други документи от значение за тази продажба, освен представените и подробно описани по-долу, приех представеният от страните проект за Нотариален акт. След като изясних волята на страните и фактическото положение, запознах ги ясно и недвусмислено с правните последици на договора, който сключват, актът се прочете на страните, и след одобрението му, се подписа от страните и от мен Нотариуса.----------

**При съставянето на акта бяха представени следните документи: 1.** Молба; **2.** Декларации по чл. 25, ал. 7 от ЗННД и по чл. 264, ал. 1 от ДОПК; **3.** Удостоверения за данъчни оценки с изх. №1854,1901, 1823, 1843, 1837, 1819, 1887, 1863, 1861, 1815, 1814, 1799, 1811, 1813, 1803, 1809, 1826, 1829, 1832, 1885, 1866, 1834 , 1833, 1831, 1830, 1825, 1805, 1806, 1818, 1804, 1822, 1810, 1806, 1798, 1862, 1854, 1902, 1840, 1841, 1842, 1898, 1900, 1897, 1899, 1896, 1895, 1894, 1893, 1892, 1891, 1889, 1888 , 1884, 1890, 1886, 1883, 1882, 1881, 1880, 1879, 1870, 1871, 1872, 1869, 1867, 1864, 1858, 1860, 1859, 1857, 1856, 1855, 1853, 1851, 1850, 1849, 1844, 845, 1848, 1847, 1839, 1838, 1836, 1835, 1827, 1828, 1824, 1816, 1821, 1808, 1801, 1817, 1820, 1807, 1812, 1800, 1865, №1755 ,№ 1761, № 1758, № 1757, № 1759, № 1753 , № 1754 ,№ 1756 , № 1760 , № 171762 , № 1763 от 04.07.2011г. издадени от отдел "МДТ" на Община Вълчи дол; **4.** Скици с № К02467, № К02491 , № К02505 , № К02536, № К02459,№ К02462, № К02485, № К02502 , № К 02509, № К02511, № К02526, № К02524, № К02503, № К02478, № К02531, № К02508, № К02523 , № К02472, № К02473, № К02520 , № К02492, № К02468 , № К02529, № К02514 , № К02482, № К02495 , № К02494, № К02512, № К02450, № К02528, № К02510, № К02504 , № К02469, № К02500, № К02493 , № К02449 , № К02488 , № К02484 , № К02532 № К02517 , № К02455 , № К02537, № К02499, № К02452, № К02521,№ К02534 , № К02479, № К02498, № К02522 , № К02533, № К02448, № К02519, № К02463, № К02489, № К02542 , № К02543 , № К02539, № К02470, № К02501, № К02527, № К02477 , № К02540 , № К02466, № К02476 , № К02538 , № К02447, № К02480 , № К02496 , № К02513, № К02490, № К02486, № К02481, № К02506, № К02516, № К02460 , № К02530, № К02446 , № К02507 ,№ К02483, № К02464, № К02458, № К02541, № К02453, № К02518, № К02451, № К02515 , № К02457 , № К02487 , № К02454, № К02456 ,№ К02497 , № К02525 , № К02461, № К02471, № К02535, № К02474 , № К01231, № К01232, № К01230, № К01385, № К01389, № К01386, № К01387, № К01388, № К01382, № К01383 , № К01384 издадена на 29.06.2011г.; **5.**Нотариален акт за продажба № 39 от 26.05.2000г., том II, рег. 1411, дело 298 ; Нотариален акт за продажба № 1 от 07.11.2000г., том IV, рег. 2984, дело 734 ; Нотариален акт за продажба № 2 от 07.11.2000г., том IV, рег. 2985, дело 735 ; Нотариален акт за продажба № 2 от 10.10.2001г., том IV, рег. 2626, дело 700 ; Нотариален акт за продажба № 44 от 17.10.2001г., том IV, рег. 2730, дело 747; Нотариален акт за продажба № 190 от 24.04.2002г., том I, рег. 768, дело 246; Нотариален акт за продажба № 10 от 15.05.2002г., том II, рег. 861, дело 269; Нотариален акт за продажба № 99 от 03.07.2002г., том II, рег.1200, дело 375; Нотариален акт за продажба № 198 от 11.09.2002г., том II, рег. 1617, дело 485; Нотариален акт за продажба № 32 от 27.09.2002г., том III, рег. 1722, дело 523; Нотариален акт за продажба № 154 от 06.11.2002г., том III, рег. 2002, дело 661; Нотариален акт за продажба № 34 от 16.12.2002г., том IV, рег. 2349, дело 792; Нотариален акт за продажба № 50 от 19.02.2003г., том I, рег. 265, дело 63; Нотариален акт за продажба № 124 от 19.03.2003г., том I, рег. 480, дело 141; Нотариален акт за продажба № 125 от 19.03.2003г., том I, рег. 481, дело 142; Нотариален акт за продажба № 24 от 23.04.2003г., том II, рег. 816, дело 254; Нотариален акт за продажба № 106 от 05.11.2003г., том IV, рег. 2435, дело 804; Нотариален акт за продажба № 163 от 09.06.2004г., том II, рег. 1329, дело 422; Нотариален акт за продажба № 83 от 07.07.2004г., том II, рег. 1628, дело 550; Нотариален акт за продажба № 36 от 24.02.2005г., том II, рег. 661, дело 244; Нотариален акт за продажба № 113 от 29.09.2005г., том X, рег. 3317, дело 1967; Нотариален акт за продажба № 163 от 01.12.2005г., том XII, рег. 4147, дело 2439; Нотариален акт за продажба № 114 от 19.01.2006г., том I, рег. 221, дело 114; Нотариален акт за продажба

№ 141 от 02.03.2006г., том II, рег. 855, дело 355; Нотариален акт за продажба № 38 от 15.03.2006г., том III, рег. 999, дело 453; Нотариален акт за продажба № 6 от 27.04.2006г., том V , рег. 1718, дело 834; Нотариален акт за продажба № 140 от 05.10.2006г., том X III, рег. 4624, дело 2617; Нотариален акт за дарение № 199 от 14.12.2006г., том XVII, рег. 5271, дело 3503; Нотариален акт за продажба № 200 от 07.05.2007г., том V, рег. 1606, дело 1046; Нотариален акт за продажба № 15 от 13.06.2007г., том VI, рег. 1991, дело 757, вписване в Служба по вписванията РАЙОНЕН СЪД ДЕВНЯ , Вх. рег.№ 2134, от 15.06.2007г., Акт № 183, том VII, дело 1443 от 2007г.; Нотариален акт за продажба № 187 от 17.10.2007г., том IX, рег. 3372, дело 1362, вписване в Служба по вписванията РАЙОНЕН СЪД ДЕВНЯ , Вх. рег.№ 3730, от 18.10.2007г., Акт № 100, том XIII, дело 2629 от 2007г.; Нотариален акт за продажба № 188 от 17.10.2007г., том IX, рег. 3373, дело 1363, вписване в Служба по вписванията РАЙОНЕН СЪД ДЕВНЯ , Вх. рег.№ 3734, от 18.10.2007г., Акт № 103, том XIII, дело 2632 от 2007г.; Нотариален акт за продажба № 95 от 19.12.2007г., том XII, рег. 4252, дело 1681, вписване в Служба по вписванията РАЙОНЕН СЪД ДЕВНЯ , Вх. рег.№ 19, от 14.01.2008г., Акт № 6, том I, дело 6 от 2008г.; Нотариален акт за продажба № 133 от 02.04.2008г., том III, рег. 1049, дело 46, вписване в Служба по вписванията РАЙОНЕН СЪД ДЕВНЯ , Вх. рег.№ 1041, от 03.04.2008г., Акт № 82 дело 717 от 2008г.; Нотариален акт за продажба № 129 от 02.04.2008г., том III, рег. 1035, дело 342, вписване в Служба по вписванията РАЙОНЕН СЪД ДЕВНЯ , Вх. рег.№ 1031, от 03.04.2008г., Акт № 73, том IV, дело 708 от 2008г.; Нотариален акт за продажба № 116 от 16.07.2008г., том VI, рег. 2636, дело 792, вписване в Служба по вписванията РАЙОНЕН СЪД ДЕВНЯ , Вх. рег.№ 2205, от 17.07.2008г., Акт № 68, том VIII, дело 1563 от 2008г.; Нотариален акт за продажба № 130 от 27.08.2008г., том VII, рег. 3274, дело 976 , вписване в Служба по вписванията РАЙОНЕН СЪД ДЕВНЯ , Вх. рег.№ 2635, от 28.08.2008г., Акт № 166, том IX, дело 1886 от 2008г.; Нотариален акт за продажба № 169

от 08.10.2008г., том VIII, рег. 3991, дело 1147вписване в Служба по вписванията РАЙОНЕН СЪД ДЕВНЯ , Вх. рег.№ 3222, от 09.10.2008г., Акт № 179, том XI, дело 2323 от 2008г.; Нотариален акт за продажба № 49 от 22.10.2008г., том IX, рег. 4236, дело 1208 , вписване в Служба по вписванията РАЙОНЕН СЪД ДЕВНЯ , Вх. рег.№ 3423, от 24.10.2008г., Акт № 134, том XII, дело 2481 от 2008г.; Нотариален акт за продажба № 190 от 27.04.2009г., том III, рег. 1535, дело 297 , вписване в Служба по вписванията РАЙОНЕН СЪД ДЕВНЯ , Вх. рег.№ 1341, от 28.04.2009г., Акт № 178, том 4, дело 509 от 2008г.; Нотариален акт за продажба № 81 от 09.09.2009г., том VI, рег. 3020, дело 713 , вписване в Служба по вписванията РАЙОНЕН СЪД ДЕВНЯ , Вх. рег.№ 2610, от 10.09.2009г., Акт № 98, том 9, дело 1244 от 2009г.; Нотариален акт за продажба № 121 от 16.09.2009г., том VI, рег. 3099, дело 742 , вписване в Служба по вписванията РАЙОНЕН СЪД ДЕВНЯ , Вх. рег.№ 2686, от 17.09.2009г., Акт № 151, том 9, дело 1295 от 2009г.; Нотариален акт за замяна № 122 от 16.09.2009г., том VI, рег. 3100, дело 743 , вписване в Служба по вписванията РАЙОНЕН СЪД ДЕВНЯ , Вх. рег.№ 2691, от 18.09.2009г., Акт № 153, том 9, дело 1298 от 2009г.; Нотариален акт за продажба № 136 от 23.09.2009г., том VI, рег. 3151, дело 754 , вписване в Служба по вписванията РАЙОНЕН СЪД ДЕВНЯ , Вх. рег.№ 2743, от 25.09.2009г., Акт № 193, том 9, дело 1337 от 2009г.; Нотариален акт за продажба № 82 от 23.09.2009г., том VI, рег. 5090, дело 520 , вписване в Служба по вписванията РАЙОНЕН СЪД ДЕВНЯ , Вх. рег.№ 2719, от 23.09.2009г., Акт № 172, том 9, дело 1316 от 2009г.; Нотариален акт за продажба № 135 от 23.09.2009г., том VI, рег. 3150, дело 753 , вписване в Служба по вписванията РАЙОНЕН СЪД ДЕВНЯ , Вх. рег.№ 2723, от 23.09.2009г., Акт № 176, том 9, дело 1320 от 2009г.; Нотариален акт за замяна № 109 от 29.09.2009г., том IV, рег. 5251, дело 544 , вписване в Служба по вписванията РАЙОНЕН СЪД ДЕВНЯ , Вх. рег.№ 2759, от 29.09.2009г., Акт № 1, том 10, дело 1345 от 2009г.; Нотариален акт за продажба № 55 от 28.10.2009г., том VII, рег. 3409, дело 851 , вписване в Служба по вписванията РАЙОНЕН СЪД ДЕВНЯ , Вх. рег.№ 3104, от 29.10.2009г., Акт № 17, том 11, дело 1530 от 2009г.; Нотариален акт за замяна № 17 от 04.11.2009г., том V, рег. 5919, дело 639 , вписване в Служба по вписванията РАЙОНЕН СЪД ДЕВНЯ , Вх. рег.№ 3230, от 05.11.2009г., Акт № 116, том 11, дело 1582 от 2009г.; Нотариален акт за продажба № 20 от 04.11.2009г., том V, рег. 5923, дело 642 , вписване в Служба по вписванията РАЙОНЕН СЪД ДЕВНЯ , Вх. рег.№ 3410, от 18.11.2009г., Акт № 60, том 12, дело 1709 от 2009г.; Нотариален акт за продажба № 182 от 17.06.2010г., том 2, рег. 2396, дело 304 , вписване в Служба по вписванията РАЙОНЕН СЪД ДЕВНЯ , Вх. рег.№1694, от 21.06.2010г., Акт № 70, том 6, дело 970 ; Нотариален акт за продажба № 84 от 09.07.2010г., том 3, рег. 2875, дело 396 , вписване в Служба по вписванията РАЙОНЕН СЪД ДЕВНЯ , Вх. рег.№1995, от 12.07.2010г., Акт № 77, том 7, дело 1124 ; Нотариален акт за продажба № 85 от 09.07.2010г., том 3, рег. 2876, дело 397 , вписване в Служба по вписванията РАЙОНЕН СЪД ДЕВНЯ , Вх. рег.№1998, от 12.07.2010г., Акт № 80, том 7 ; Нотариален акт за продажба № 108 от 21.07.2010г., том 3, рег. 3003, дело 420 , вписване в Служба по вписванията РАЙОНЕН СЪД ДЕВНЯ , Вх. рег.№2101, от 21.07.2010г., Акт № 141, том 7 ; Нотариален акт за продажба № 149 от 30.07.2010г., том 3, рег. 3197, дело 451 , вписване в Служба по вписванията РАЙОНЕН СЪД ДЕВНЯ , Вх. рег.№ 2189, от 03.08.2010г., Акт № 197, том 7 , дело 1239 ; Нотариален акт за продажба № 144 от 15.11.2002г., том III, рег. 2056, дело 648. Нотариален акт за продажба № 107 от 23.11.2005г., том XII, рег. 4026, дело 2381. Нотариален акт за продажба № 172 от 02.06.2005г., том V, рег. 1855, дело 1001; Нотариален акт за продажба № 64 от 09.12.2004г., томIX,рег.3050,дело1701. Нотариален акт за продажба № 45 от 09.10.2007г., том IX, рег. 3213, дело 1283 , вписване в Служба по вписванията РАЙОНЕН СЪД ДЕВНЯ , Вх. рег.№ 3556, от 09.10.2007г., Акт № 200, том XII , дело 2525 от 2007г.; Нотариален акт за продажба № 105 от 12.10.2007г., том IX, рег. 3299, дело 1331,вписване в Служба по вписванията РАЙОНЕН СЪД ДЕВНЯ , Вх. рег.№ 3623, от 12.10.2007г., Акт № 55, том XIII , дело 2583 от 2007г.; 6.Акт за раждане. 7.Квитанция за внесена такса вписване.----------

**ДАРИТЕЛ:** Катина Добромирова Йорданова

**НАДАРЕН** Катина Добромирова Йорданова

/законен представител/

НОТАРИУС:

НОТАРИУС № 485 * Велин Маджоров * Район на действие Р.С. ДЕВНЯ * РЕПУБЛИКА БЪЛГАРИЯ *



такса по ЗННД
ериален интерес:
2 717,70 лв.
..... 65,83.....лв.
.....10,00.....лв.
.....лв.
.....г.
.....2022.....г.
.....75,83..... лв.

Вписване по ЗС/ПВ
Служба по вписванията
Вх. рег. № 1292 дв.вх.№ 1263 от 02-06-2022 г.
Акт № 98 том IV дело 715/2022г.
Партидна книга: том..... стр.....
№ по имотна партида.....
Такса за вписване по ЗДТ .....10.....лв.
Кв. № .....от .....г.
СЪДИЯ ПО ВПИСВАНИЯТА:
.....

Агенция по вписванията Служба по вписванията

# НОТАРИАЛЕН АКТ
## ЗА ДАРЕНИЕ НА НЕДВИЖИМ ИМОТ

**№ 95 том III рег. № 2505 дело № 381 от 02.06.2022год.**

Днес, 02.06.2022 год. /втори юни две хиляди двадесет и втора година/, пред мен Полина Спасова –помощник-нотариус по заместване при **Велин Майсторов-** Нотариус с район на действие Районен Съд гр. Девня, вписан в регистъра на Нотариалната камара под № 465 в кантората ми в гр. Девня, се явиха от една страна: **Желязка Трендафилова Вълчева, ЕГН** [redacted], притежаваща лична карта № [redacted] изд. на 12.05.2021г. от МВР-Варна, постоянен адрес: обл. Варна, общ. Вълчи дол, гр. Вълчи дол, ул. "Оборище" № 19, като **Дарител** и от друга страна: Желязка Трендафилова Вълчева, ЕГН [redacted] притежаваща лична карта № [redacted], изд. на 12.05.2021г. от МВР-Варна, постоянен адрес: обл. Варна, общ. Вълчи дол, гр. Вълчи дол, ул. "Оборище" № 19, **като пълномощник на Дарения Катина Добромирова Йорданова, ЕГН** [redacted], притежаваща лична карта № [redacted] изд. на 25.02.2015, от МВР-Варна, постоянен адрес: обл. Варна, общ. Варна, гр. Варна, ж.к. "Чайка" № 98, вх. 2, ет. 2, ап. № 6, редовно упълномощена с пълномощно с удостоверен подпис с рег. № 3061 и удостоверено съдържание с рег. № 3062, том 1, акт 122 на 01.07.2021г. по описа на Велин Майсторов- Нотариус с рег. № 465 на НК и район на действие РС Девня и след като се уверих в тяхната самоличност, дееспособност и представителна власт, същите ми заявиха, че сключват следния договор:**********

**I. Желязка Трендафилова Вълчева ДАРЯВА на дъщеря си Катина Добромирова Йорданова,** представлявана от пълномощника си Желязка Трендафилова Вълчева, собствените си недвижими имоти, придобити чрез дарение и в лична собственост, а именно:**********

**1. ПОЗЕМЛЕН ИМОТ с идентификатор 21717.59.33** /две едно седем едно седем точка пет девет точка три три/ по кадастралната карта и кадастралните регистри на **с. Добротич**, община Вълчи дол, област Варна, одобрени със Заповед РД-18-73/28.07.2016г. на Изп. директор на АГКК, адрес на поземления имот: **местност „Татар асан",** с площ от **10 280 кв.м** /десет хиляди двеста и двеста и осемдесет квадратни метра/, с трайно предназначение на територията: **Земеделска,** с начин на трайно ползване: **Нива,** категория на земята: **Трета,** предишен идентификатор: **няма,** номер по предходен план: **059033,** при съседи: 21717.59.12, 21717.59.13, 21717.59.32, 21717.52.44 и 21717.59.34.**********

**2. ПОЗЕМЛЕН ИМОТ с идентификатор 21717.59.3** /две едно седем едно седем точка пет девет точка три/ по кадастралната карта и кадастралните регистри на **с. Добротич**, община Вълчи дол, област Варна, одобрени със Заповед РД-18-73/28.07.2016г. на Изп. директор на АГКК, адрес на поземления имот: **местност „Татар**

**асан”,** с площ от **12 996 кв.м** /дванадесет хиляди деветстотин деветдесет и шест квадратни метра/, с трайно предназначение на територията: **Земеделска,** с начин на трайно ползване: **Нива,** категория на земята: **Четвърта,** предишен идентификатор: **няма,** номер по предходен план: **059003,** при съседи: 21717.57.53, 21717.59.51, 21717.59.45, 21717.59.46, 21717.59.47 и 21717.59.2.**********

Общата данъчна оценка на имотите, описани по-горе е 2 717,70 лв. (две хиляди седемстотин и седемнадесет лева и седемдесет стотинки).**********

**II.** Дарената, **Катина Добромирова Йорданова,** представлявана от пълномощника си Желязка Трендафилова Вълчева, заяви, че е съгласна и приема с благодарност направеното дарение на недвижими имоти, посочени в т. I от настоящия договор.******

Участващите в нотариалното производство заявиха, че са съгласни с всички клаузи на договора за дарение и са запознати ясно и недвусмислено с правните му последици, с оглед правата и интересите си.**********

След като се убедих в самоличността, дееспособността и представителната власт на страните, че дарителят е собственик на даряваните недвижими имоти и че същият няма непогасени публични, държавни и общински задължения, няма наложена обезпечителна мярка по Закона за отнемане в полза на държавата на имущество придобито от престъпна дейност и че са спазени особените изисквания на закона, и след като страните ми заявиха, че нямат други документи от значение за това дарение, освен представените и подробно описани по-долу, приех представения от страните проект за нотариален акт.*

След като изясних волята на страните и фактическото положение, запознах ги ясно, и недвусмислено с правните последици на договора, който сключват, актът се прочете на страните, и след одобрението му, се подписа от страните и от мен– Нотариуса.*********

При съставянето на акта бяха представени следните документи: Нотариален акт, вписан в СВ при АВ гр. Девня с акт № 141, том 12, дело 2360, вх. рег. 4649 на 09.12.2013г.; Скици № 15-558945, № 15-558949, издадени на 24.05.2022г. от СГКК–гр.Варна; Удостоверения за данъчна оценка с изх. № 5307001650 и № 5307001649, издадени на 30.05.2022г. от Отдел „МДТНП” при Община Вълчи дол; Пълномощно; Декларации по чл. 25 ал.8 от ЗННД и по чл. 264 ал. 1 от ДОПК; Квитанция за платена такса вписване и данък по ЗМДТ.**********

**ДАРИТЕЛ:** Желязка Трендафилова Вълчева

**ДАРЕН:** Желязка Трендафилова Вълчева
/пълномощник/

**НОТАРИУС:**

ПОЛИНА СПАСОВА
ПОМОЩНИК - НОТАРИУС
ПО ЗАМЕСТВАНЕ

НОТАРИУС № 466 * Велики Преслав * Район на действие Р.С. ДЕВНЯ * РЕПУБЛИКА БЪЛГАРИЯ *



...а такса по ЗННД
...териален интерес:
10 326,00 лв.
..... 163,11.....лв.
.....10,00.....лв.
.....лв.
.....г.
.....2022.....г.
.....173,11..... лв.

Вписване по ЗС/ПВ 02 -06- 2022
Служба по вписванията
Вх. рег. № 1293 дв.вх.№ 1268 от .....г.
Акт № 100 том IV дело 717 /2022г.
Партидна книга: том..... стр.....
№ по имотна партида.....
Такса за вписване по ЗДТ 10,33 лв.
Кв. № .....от .....г.
СЪДИЯ ПО ВПИСВАНИЯТА:
.....



# НОТАРИАЛЕН АКТ
## ЗА ДАРЕНИЕ НА НЕДВИЖИМ ИМОТ

**№ 96 том III рег. № 2506 дело № 382 от 02.06.2022год.**

Днес, 02.06.2022 год. /втори юни две хиляди двадесет и втора година/, пред мен, Полина Спасова –помощник-нотариус по заместване при **Велин Майсторов-** Нотариус с район на действие Районен Съд гр. Девня, вписан в регистъра на Нотариалната камара под № 465 в кантората ми в гр. Девня, се явиха от една страна: **Желязка Трендафилова Вълчева, ЕГН** [redacted] притежаваща лична карта № [redacted] изд. на 12.05.2021г. от МВР-Варна, постоянен адрес: обл. Варна, общ. Вълчи дол, гр. Вълчи дол, ул. "Оборище" № 19 и **Добромир Йорданов Вълчев, ЕГН** [redacted] притежаващ лична карта № [redacted] изд. на 12.09.2018г. от МВР-Варна, постоянен адрес: обл. Варна, общ. Вълчи дол, гр. Вълчи дол, ул. "Оборище" № 19, като **Дарители** и от друга страна: Желязка Трендафилова Вълчева, ЕГН [redacted] притежаваща лична карта № [redacted] изд. на 12.05.2021г. от МВР-Варна, постоянен адрес: обл. Варна, общ. Вълчи дол, гр. Вълчи дол, ул. "Оборище" № 19, **като пълномощник на Дарения Катина Добромирова Йорданова, ЕГН** [redacted] притежаваща лична карта [redacted] изд. на 25.02.2015, от МВР-Варна, постоянен адрес: обл. Варна, общ. Варна, гр. Варна, ж.к. "Чайка" № 98, вх. 2, ет. 2, ап. № 6, редовно упълномощена с пълномощно с удостоверен подпис с рег. № 3061 и удостоверено съдържание с рег. № 3062, том 1, акт 122 на 01.07.2021г. по описа на Велин Майсторов- Нотариус с рег. № 465 на НК и район на действие РС Девня и след като се уверих в тяхната самоличност, дееспособност и представителна власт, същите ми заявиха, че сключват следния договор:**********

**I. Желязка Трендафилова Вълчева и Добромир Йорданов Вълчев ДАРЯВАТ на дъщеря си Катина Добромирова Йорданова,** представлявана от пълномощника си Желязка Трендафилова Вълчева, собствените си недвижими имоти, придобити чрез покупко-продажба и в режим на СИО и замяна, а именно:**********

**1. ПОЗЕМЛЕН ИМОТ с идентификатор 21717.22.11** /две едно седем едно седем точка две две точка едно едно/ по кадастралната карта и кадастралните регистри на **с. Добротич**, община Вълчи дол, област Варна, одобрени със Заповед РД-18-73/28.07.2016г. на Изп. директор на АГКК, адрес на поземления имот: **местност „Балабана",** с площ от **17 113 кв.м** /седемнадесет хиляди сто и тринадесет квадратни метра/, с трайно предназначение на територията: **Земеделска,** с начин на трайно ползване: **Нива,** категория на земята: **Трета,** предишен идентификатор: **няма,** номер по предходен план: **022011,** при съседи: 21717.22.12, 21717.22.29, 21717.22.16, 21717.22.17, 21717.22.10 и 21717.28.92.**********

**2. ПОЗЕМЛЕН ИМОТ с идентификатор 21717.59.14** /две едно седем едно седем точка пет девет точка едно четири/ по кадастралната карта и кадастралните регистри на **с. Добротич**, община Вълчи дол, област Варна, одобрени със Заповед РД-18-73/28.07.2016г. на Изп. директор на АГКК, последно изменение на кадастралната карта и кадастралните регистри, засягащо поземления имот е от 12.11.2021г., адрес на поземления имот: **местност „Татар асан",** с площ от **22 999 кв.м** /двадесет и две хиляди деветстотин деветдесет и девет квадратни метра/, с трайно предназначение на територията: **Земеделска,** с начин на трайно ползване: **Нива,** категория на земята: **Трета,** предишен идентификатор: **няма,** номер по предходен план: **059014,** при съседи: 21717.59.15, 21717.59.65, 21717.59.31, 21717.59.32, 21717.59.13 и 21717.57.53.**********

**3. ПОЗЕМЛЕН ИМОТ с идентификатор 21717.17.43** /две едно седем едно седем точка едно седем точка четири три/ по кадастралната карта и кадастралните регистри на **с. Добротич**, община Вълчи дол, област Варна, одобрени със Заповед РД-18-73/28.07.2016г. на Изп. директор на АГКК, адрес на поземления имот: **местност „Мат мара",** с площ от **3 064 кв.м** /три хиляди шестдесет и четири квадратни метра/, с трайно предназначение на територията: **Земеделска,** с начин на трайно ползване: **Нива,** категория на земята: **Трета,** предишен идентификатор: **няма,** номер по предходен план: **017043,** при граници на имота: имоти с идентификатори 21717.17.18, 21717.17.44, 21717.17.42, 21717.17.16, 21717.17.13;**********

**4. ПОЗЕМЛЕН ИМОТ с идентификатор 21717.17.42** /две едно седем едно седем точка едно седем точка четири две/ по кадастралната карта и кадастралните регистри на на **с. Добротич**, община Вълчи дол, област Варна, одобрени със Заповед РД-18-73/28.07.2016г. на Изп. директор на АГКК, последно изменение на кадастралната карта и кадастралните регистри, засягащо поземления имот е от 17.10.2019г., адрес на поземления имот: **местност „Мат мара",** с площ от **520 кв.м** /петстотин и двадесет квадратни метра/, с трайно предназначение на територията: **Урбанизирана,** с начин на трайно ползване: **За електроенергийното производство,** предишен идентификатор: **няма,** номер по предходен план: **017017,** при съседи: 21717.17.44, 21717.17.43;********

**5. ПОЗЕМЛЕН ИМОТ с идентификатор 21717.59.15** /две едно седем едно седем точка пет девет точка едно пет/ по кадастралната карта и кадастралните регистри на **с. Добротич**, община Вълчи дол, област Варна, одобрени със Заповед РД-18-73/28.07.2016г. на Изп. директор на АГКК, адрес на поземления имот: **местност „Татар асан",** с площ от **20 701 кв.м** /двадесет хиляди седемстотин и един квадратни метра/, с трайно предназначение на територията: **Земеделска,** с начин на трайно ползване: **Нива,** категория на земята: **Трета,** предишен идентификатор: **няма,** номер по предходен план: **059015,** при съседи: 21717.59.16, 21717.59.28, 21717.59.29, 21717.59.65, 21717.59.14 и 21717.57.53;**********

**6. ПОЗЕМЛЕН ИМОТ с идентификатор 32442.25.85** /три две четири четири две точка две пет точка осем пет/ по кадастралната карта и кадастралните регистри на **с. Изворник**, община Вълчи дол, област Варна, одобрени със Заповед РД-18-77 от 28.07.2016г. на Изп. директор на АГКК, адрес на поземления имот: **местност „Юртлук",** с площ от **13 653 кв.м** /тринадесет хиляди шестстотин петдесет и три квадратни метра/, трайно предназначение на територията: **Земеделска**, с начин на трайно ползване: **Нива**, категория на земята: **Трета**, предишен идентификатор: няма, номер по предходен план: **025085**, при съседи: 32442.25.45, 32442.25.86, 32442.25.36, 32442.25.94, 32442.25.37;****

Общата данъчна оценка на имотите, описани по-горе е 10 326,00 лв. (десет хиляди триста двадесет и шест лева).**********

**II.** Дарената, **Катина Добромирова Йорданова,** представлявана от пълномощника си Желязка Трендафилова Вълчева, заяви, че е съгласна и приема с благодарност направеното дарение на недвижими имоти, посочени в т. I от настоящия договор.******

Участващите в нотариалното производство заявиха, че са съгласни с всички клаузи на договора за дарение и са запознати ясно и недвусмислено с правните му последици, с оглед правата и интересите си.**********

След като се убедих в самоличността, дееспособността и представителната власт на страните, че дарителите са собственици на даряваните недвижими имоти и че същите

нямат непогасени публични, държавни и общински задължения, нямат наложена обезпечителна мярка по Закона за отнемане в полза на държавата на имущество придобито от престъпна дейност и че са спазени особените изисквания на закона, и след като страните ми заявиха, че нямат други документи от значение за това дарение, освен представените и подробно описани по-долу, приех представения от страните проект за нотариален акт.**********

След като изясних волята на страните и фактическото положение, запознах ги ясно, и недвусмислено с правните последици на договора, който сключват, актът се прочете на страните, и след одобрението му, се подписа от страните и от мен– Нотариуса.*********

При съставянето на акта бяха представени следните документи: Нотариален акт, вписан в СВ при АВ гр. Девня с акт № 33, том XIV, дело 2745, вх. рег. 3810 на 05.11.2008г.; Нотариален акт, вписан в СВ при АВ гр. Девня с акт № 151, том 7, дело 1341, вх. рег. 1922 на 29.06.2011г.; Нотариален акт, вписан в СВ при АВ гр. Девня с акт № 108, том 5, дело 903, вх. рег. 2156 на 17.05.2013г.; Нотариален акт, вписан в СВ при АВ гр. Девня с акт № 93, том 9, дело 1704, вх. рег. 2821 на 15.10.2021г. Скици № 15-558944, № 15-558942, № 15-558947, № 15-558820, № 15-558938, № 15-558940, издадени на 24.05.2022г. от СГКК–гр.Варна; Удостоверения за данъчна оценка с изх. № 5307001652, № 5307001656, 5307001653, 5307001651, 5307001657, 5307001658, издадени на 30.05.2022г. от Отдел „МДТНП" при Община Вълчи дол; Пълномощно; Декларации по чл. 25 ал.8 от ЗННД и по чл. 264 ал. 1 от ДОПК; Квитанция за платена такса вписване и данък по ЗМДТ.**********

**ДАРИТЕЛИ:**

**1.** Желуска Трендафилова Вълчева

**2.** Добромир Тодоранов Вълчев

**ДАРЕН:** Желуска Трендафилова Вълчева
/пълномощник/

**НОТАРИУС:**

НОТАРИУС № 485 * Велин Майсторов Район на действие Р.С. ДЕВНЯ РЕПУБЛИКА БЪЛГАРИЯ

ПОЛИНА СПАСОВА
ПОМОЩНИК - НОТАРИУС
ПО ЗАМЕСТВАНЕ

ПРАЗНА
СТРАНИЦА



...ща такса по ЗННД
...териален интерес:
1 755,90 лв.
..... 53,33.....лв.
.....10,00.....лв.
.....лв.
.....г.
.....2022.....г.
.....63,33..... лв.

Вписване по ЗС/ПВ
Служба по вписванията 02 -06- 2022
Вх. рег. № 1287 дв.вх.№ 1267 от .....г.
Акт №...99.....том...IV.....дело ...716../2022г.
Партидна книга: том..... стр.....
№ по имотна партида.....
Такса за вписване по ЗДТ .....10.....лв.
Кв. № .....от .....г.
СЪДИЯ ПО ВПИСВАНИЯТА:
.....



# НОТАРИАЛЕН АКТ
## ЗА ДАРЕНИЕ НА НЕДВИЖИМ ИМОТ

**№ 94 том III рег. № 2504 дело № 380 от 02.06.2022год.**

Днес, 02.06.2022 год. /втори юни две хиляди двадесет и втора година/, пред мен, Полина Спасова –помощник-нотариус по заместване при **Велин Майсторов-** Нотариус с район на действие Районен Съд гр. Девня, вписан в регистъра на Нотариалната камара под № 465 в кантората ми в гр. Девня, се явиха от една страна: **Данаил Добромиров Йорданов, ЕГ**[redacted] притежаващ лична карта №[redacted] изд. на 26.07.2021, от МВР- Варна, постоянен адрес: обл. Варна, общ. Вълчи дол, гр. Вълчи дол, ул. "Оборище" № 19, като **Дарител** и от друга страна: Желязка Трендафилова Вълчева, ЕГН[redacted] притежаваща лична карта №[redacted] изд. на 12.05.2021г. от МВР-Варна, постоянен адрес: обл. Варна, общ. Вълчи дол, гр. Вълчи дол, ул. "Оборище" № 19, **като пълномощник на Дарения Катина Добромирова Йорданова, ЕГН**[redacted] притежаваща лична карта №[redacted] изд. на 25.02.2015, от МВР-Варна, постоянен адрес: обл. Варна, общ. Варна, гр. Варна, ж.к. "Чайка" № 98, вх. 2, ет. 2, ап. № 6, редовно упълномощена с пълномощно с удостоверен подпис с рег. № 3061 и удостоверено съдържание с рег. № 3062, том 1, акт 122 на 01.07.2021г. по описа на Велин Майсторов- Нотариус с рег. № 465 на НК и район на действие РС Девня и след като се уверих в тяхната самоличност, дееспособност и представителна власт, същите ми заявиха, че сключват следния договор:**********

**I. Данаил Добромиров Йорданов ДАРЯВА на сестра си Катина Добромирова Йорданова,** представлявана от пълномощника си Желязка Трендафилова Вълчева, собствените си недвижими имоти, придобити чрез замяна, покупко-продажба и в лична собственост, а именно:**********

**1. ПОЗЕМЛЕН ИМОТ с идентификатор 21717.59.29** /две едно седем едно седем точка пет девет точка две девет/ по кадастралната карта и кадастралните регистри на **с. Добротич**, община Вълчи дол, област Варна, одобрени със Заповед РД-18-73/28.07.2016г. на Изп. директор на АГКК, адрес на поземления имот: **местност „Татар асан",** с площ от **4 232 кв.м** /четири хиляди двеста тридесет и два квадратни метра/, с трайно предназначение на територията: **Земеделска,** с начин на трайно ползване: **Нива,** категория на земята: **Трета,** предишен идентификатор: **няма,** номер по предходен план: **059029,** при съседи: 21717.59.15, 21717.59.28, 21717.52.44 и 21717.59.65;**********

**2. ПОЗЕМЛЕН ИМОТ с идентификатор 21717.59.34** /две едно седем едно седем точка пет девет точка три четири/ по кадастралната карта и кадастралните регистри на **с. Добротич**, община Вълчи дол, област Варна, одобрени със Заповед РД-18-73/28.07.2016г. на Изп. директор на АГКК, адрес на поземления имот: **местност „Татар асан",** с площ от **10 699 кв.м** /десет хиляди шестстотин деветдесет и девет квадратни

метра/, с трайно предназначение на територията: **Земеделска,** с начин на трайно ползване: **Нива,** категория на земята: **Трета,** предишен идентификатор: **няма,** номер по предходен план: **059034,** при съседи: 21717.59.11, 21717.59.12, 21717.59.33, 21717.52.44 и 21717.59.35.**********

Общата данъчна оценка на имотите, описани по-горе е 1 755,90 лв. (хиляда седемстотин петдесет и пет лева и деветдесет стотинки).**********

**II.** Дарената, **Катина Добромирова Йорданова,** представлявана от пълномощника си Желязка Трендафилова Вълчева, заяви, че е съгласна и приема с благодарност направеното дарение на недвижими имоти, посочени в т. I от настоящия договор.******

Участващите в нотариалното производство заявиха, че са съгласни с всички клаузи на договора за дарение и са запознати ясно и недвусмислено с правните му последици, с оглед правата и интересите си.**********

След като се убедих в самоличността, дееспособността и представителната власт на страните, че дарителят е собственик на даряваните недвижими имоти и че същият няма непогасени публични, държавни и общински задължения, няма наложена обезпечителна мярка по Закона за отнемане в полза на държавата на имущество придобито от престъпна дейност и че са спазени особените изисквания на закона, и след като страните ми заявиха, че нямат други документи от значение за това дарение, освен представените и подробно описани по-долу, приех представения от страните проект за нотариален акт.**********

След като изясних волята на страните и фактическото положение, запознах ги ясно, и недвусмислено с правните последици на договора, който сключват, актът се прочете на страните, и след одобрението му, се подписа от страните и от мен– Нотариуса.*********

При съставянето на акта бяха представени следните документи: Нотариален акт, вписан в СВ при АВ гр. Девня с акт № 23, том 11, дело 2050, вх. рег. 3355 на 17.10.2014г.; Нотариален акт, вписан в СВ при АВ гр. Девня с акт № 177, том 11, дело 2147, вх. рег. 3534 на 01.11.2012г.; Скици № 15-558723 и № 15-558724, издадени на 24.05.2022г. от СГКК–гр.Варна; Удостоверения за данъчна оценка с изх. № 5307001654 и № 5307001659, издадени на 30.05.2022г. от Отдел „МДТНП" при Община Вълчи дол; Пълномощно; Декларации по чл. 25 ал.8 от ЗННД и по чл. 264 ал. 1 от ДОПК; Квитанция за платена такса вписване и данък по ЗМДТ.**********

**ДАРИТЕЛ:** Катина Добромирова Йорданова

**ДАРЕН:** Желязка Трендафилова Вълчева
/пълномощник/

**НОТАРИУС:**
ПОЛИНА СПАСОВА
ПОМОЩНИК - НОТАРИУС
ПО ЗАМЕСТВАНЕ

* НОТАРИУС № 465 * РЕПУБЛИКА БЪЛГАРИЯ *
Велин Майсторов
Район на действие
Р.С. Девня



| | |
|---|---|
| ...такса по ЗННД<br>...териален интерес:<br>... 2 717,70 лв.<br>..... 65,83.....лв.<br>.....10,00.....лв.<br>.....лв.<br>.....г.<br>.....2022.....г.<br><br>.....75,83..... лв. | Вписване по ЗС/ПВ<br>Служба по вписванията<br>Вх. рег. №1292 дв.вх.№1263 от 02-06-2022 г.<br>Акт №...98.....том...IV....дело ...715.../2022г.<br>Партидна книга: том..... стр.....<br>№ по имотна партида.....<br>Такса за вписване по ЗДТ .....10.....лв.<br>Кв. № .....от .....г.<br><br>СЪДИЯ ПО ВПИСВАНИЯТА:<br>..... |

АГЕНЦИЯ ПО ВПИСВАНИЯТА • ДЕВНЯ • Служба по вписванията



# НОТАРИАЛЕН АКТ
## ЗА ДАРЕНИЕ НА НЕДВИЖИМ ИМОТ

**№ 95 том III рег. № 2505 дело № 381 от 02.06.2022год.**

Днес, 02.06.2022 год. /втори юни две хиляди двадесет и втора година/, пред мен Полина Спасова –помощник-нотариус по заместване при **Велин Майсторов-** Нотариус с район на действие Районен Съд гр. Девня, вписан в регистъра на Нотариалната камара под № 465 в кантората ми в гр. Девня, се явиха от една страна: **Желязка Трендафилова Вълчева, ЕГН** [redacted] притежаваща лична карта № [redacted], изд. на 12.05.2021г. от МВР-Варна, постоянен адрес: обл. Варна, общ. Вълчи дол, гр. Вълчи дол, ул. "Оборище" № 19, като **Дарител** и от друга страна: Желязка Трендафилова Вълчева, ЕГН [redacted] притежаваща лична карта № [redacted] изд. на 12.05.2021г. от МВР-Варна, постоянен адрес: обл. Варна, общ. Вълчи дол, гр. Вълчи дол, ул. "Оборище" № 19, **като пълномощник на Дарения Катина Добромирова Йорданова, ЕГН** [redacted] притежаваща лична карта № [redacted] изд. на 25.02.2015, от МВР-Варна, постоянен адрес: обл. Варна, общ. Варна, гр. Варна, ж.к. "Чайка" № 98, вх. 2, ет. 2, ап. № 6, редовно упълномощена с пълномощно с удостоверен подпис с рег. № 3061 и удостоверено съдържание с рег. № 3062, том 1, акт 122 на 01.07.2021г. по описа на Велин Майсторов- Нотариус с рег. № 465 на НК и район на действие РС Девня и след като се уверих в тяхната самоличност, дееспособност и представителна власт, същите ми заявиха, че сключват следния договор:**********

**I. Желязка Трендафилова Вълчева ДАРЯВА на дъщеря си Катина Добромирова Йорданова,** представлявана от пълномощника си Желязка Трендафилова Вълчева, собствените си недвижими имоти, придобити чрез дарение и в лична собственост, а именно:**********

**1. ПОЗЕМЛЕН ИМОТ с идентификатор 21717.59.33** /две едно седем едно седем точка пет девет точка три три/ по кадастралната карта и кадастралните регистри на **с. Добротич**, община Вълчи дол, област Варна, одобрени със Заповед РД-18-73/28.07.2016г. на Изп. директор на АГКК, адрес на поземления имот: **местност „Татар асан",** с площ от **10 280 кв.м** /десет хиляди двеста и двеста и осемдесет квадратни метра/, с трайно предназначение на територията: **Земеделска,** с начин на трайно ползване: **Нива,** категория на земята: **Трета,** предишен идентификатор: **няма,** номер по предходен план: **059033,** при съседи: 21717.59.12, 21717.59.13, 21717.59.32, 21717.52.44 и 21717.59.34.**********

**2. ПОЗЕМЛЕН ИМОТ с идентификатор 21717.59.3** /две едно седем едно седем точка пет девет точка три/ по кадастралната карта и кадастралните регистри на **с. Добротич**, община Вълчи дол, област Варна, одобрени със Заповед РД-18-73/28.07.2016г. на Изп. директор на АГКК, адрес на поземления имот: **местност „Татар**

**асан”,** с площ от **12 996 кв.м** /дванадесет хиляди деветстотин деветдесет и шест квадратни метра/, с трайно предназначение на територията: **Земеделска,** с начин на трайно ползване: **Нива,** категория на земята: **Четвърта,** предишен идентификатор: **няма,** номер по предходен план: **059003,** при съседи: 21717.57.53, 21717.59.51, 21717.59.45, 21717.59.46, 21717.59.47 и 21717.59.2.**********

Общата данъчна оценка на имотите, описани по-горе е 2 717,70 лв. (две хиляди седемстотин и седемнадесет лева и седемдесет стотинки).**********

**II.** Дарената, **Катина Добромирова Йорданова,** представлявана от пълномощника си Желязка Трендафилова Вълчева, заяви, че е съгласна и приема с благодарност направеното дарение на недвижими имоти, посочени в т. I от настоящия договор.******

Участващите в нотариалното производство заявиха, че са съгласни с всички клаузи на договора за дарение и са запознати ясно и недвусмислено с правните му последици, с оглед правата и интересите си.**********

След като се убедих в самоличността, дееспособността и представителната власт на страните, че дарителят е собственик на даряваните недвижими имоти и че същият няма непогасени публични, държавни и общински задължения, няма наложена обезпечителна мярка по Закона за отнемане в полза на държавата на имущество придобито от престъпна дейност и че са спазени особените изисквания на закона, и след като страните ми заявиха, че нямат други документи от значение за това дарение, освен представените и подробно описани по-долу, приех представения от страните проект за нотариален акт.*

След като изясних волята на страните и фактическото положение, запознах ги ясно, и недвусмислено с правните последици на договора, който сключват, актът се прочете на страните, и след одобрението му, се подписа от страните и от мен– Нотариуса.*********

При съставянето на акта бяха представени следните документи: Нотариален акт, вписан в СВ при АВ гр. Девня с акт № 141, том 12, дело 2360, вх. рег. 4649 на 09.12.2013г.; Скици № 15-558945, № 15-558949, издадени на 24.05.2022г. от СГКК–гр.Варна; Удостоверения за данъчна оценка с изх. № 5307001650 и № 5307001649, издадени на 30.05.2022г. от Отдел „МДТНП” при Община Вълчи дол; Пълномощно; Декларации по чл. 25 ал.8 от ЗННД и по чл. 264 ал. 1 от ДОПК; Квитанция за платена такса вписване и данък по ЗМДТ.**********

**ДАРИТЕЛ:** Желязка Трендафилова Вълчева

**ДАРЕН:** Желязка Трендафилова Вълчева
/пълномощник/

**НОТАРИУС:**

ПОЛИНА СПАСОВА
ПОМОЩНИК - НОТАРИУС
ПО ЗАМЕСТВАНЕ

НОТАРИУС № 466 * Велики Преслав * Район на действие Р.С. ДЕВНЯ * РЕПУБЛИКА БЪЛГАРИЯ *

| Нотариална такса по ЗНот. | Вписване по ЗС/ПВ |
|---|---|
| Удостоверяван материален интерес: ...62 366.00... лв. | Служба по вписванията |
| Пропорц.такса: ...542.30... лв. | Вх.рег.№ ...11149... от.....06-12-2019 г. |
| Обикн.такса:... ...125.00... лв. | Акт №...110 том...XII дело №...2234/.....г |
| Доп. такса:... ..... лв. | Партидна книга: том..... стр..... |
| Всичко:..... ...667.30... лв. | Такса за вписване по ЗДТ:...62.37 лв. |
| Сметка №.. ..... от..... | Кв. №..... от..... г. лв. |
| Кв. №..... ....от. | СЪДИЯ ПО ВПИСВАНИЯТА: ..... |

Нотариус № 225 Илко Кънев Район на действие р.с. ПРОВАДИЯ Република България

НОТАРИАЛНА КАМАРА НА РЕПУБЛИКА БЪЛГАРИЯ unicef 50 ст. от нотариалната такса на този документ е дарение към УНИЦЕФ ЗАЕДНО ЗА ВСЯКО ДЕТЕ

АГЕНЦИЯ ПО ВПИСВАНИЯТА Служба по вписванията ПРОВАДИЯ

# НОТАРИАЛЕН АКТ

## ЗА ДАРЕНИЕ НА НЕДВИЖИМИ ИМОТИ

№.....91.....том.....VI.....рег.....6304.....дело.....791.....от 2019г.

Днес 05. 12. 2019год. / пети декември две хиляди и деветнадесета година/ пред мен, Светла Иванова, помощник – нотариус по заместване, при нотариус Илко Кънев, действащ в района на Районен съд гр. Провадия, община Провадия, Варненска област, рег.№225 /двеста двадесет и пет/, в канцеларията ми, се явиха лично непознатите ми лица: от една страна **Добромир Йорданов Вълчев, ЕГН [redacted], лична карта № [redacted], изд. на 12.09.2018г., от МВР-Варна, постоянен адрес: обл. Варна, общ. Вълчи дол, гр. Вълчи дол, ул. "Оборище" № 19, Желязка Трендафилова Вълчева, ЕГН [redacted], лична карта № [redacted], изд. на 08.12.2010г., от МВР-Варна, постоянен адрес: обл. Варна, общ. Вълчи дол, гр. Вълчи дол, ул. Оборище № 19**, от една страна като дарители и **Желязка Трендафилова Вълчева, ЕГН [redacted], лична карта № [redacted], изд. на 08.12.2010, от МВР-Варна, постоянен адрес: обл. Варна, общ. Вълчи дол, гр. Вълчи дол, ул. Оборище № 19, като пълномощник на Катина Добромирова Йорданова, ЕГН [redacted], лична карта № [redacted], изд. на 25.02.2015г., от МВР-Варна, постоянен адрес: гр. Варна, ж.к. „Чайка" № 98, вх.2, ет. 2, ап. №** 6, съгласно пълномощно с рег. № 7380, с удостоверено съдържание с рег. № 7381, том 1, акт № 165 / 09. 10. 2019 год. на Нотариус с рег. № 237 РС Варна и след като се уверих в тяхната самоличност, дееспособност и представителна власт, същите ми заявиха, че сключват следния договор за дарение на недвижими имоти.**********

**1. Добромир Йорданов Вълчев** дарява на дъщеря си **Катина Добромирова Йорданова**, чрез пълномощника й **Желязка Трендафилова Вълчева**, собственият си недвижим имот, находящ се в землището на **село Момчилово**, община Ветрино, област Варна, а именно: 1 / 2 / една втора / идеална част от **ПОЗЕМЛЕН ИМОТ** с площ 9000 / девет хиляди / квадратни метра, с идентификатор 49000.24.27 / четири девет нула нула нула. две четири. две седем /, по кадастралната карта и кадастралните регистри, одобрени със заповед РД - 18 - 1077 / 10. 05. 2 018 год. на Изпълнителен директор на АГКК, в местността „Зеленчукова градина", с трайно предназначение на територията - земеделска, с начин на трайно ползване - Нива, категория на земята при неполивни условия - втора, с номер по предходен план на землището - 024027, при граници: имоти с идентификатори № 49000. 28. 92, № 49000. 24. 116, № 49000. 24. 33, № 49000.

24.32, № 49000. 24. 31, № 49000. 24. 26 и № 49000. 24. 97.**********

**2. Добромир Йорданов Вълчев** и съпругата му **Желязка Трендафилова Вълчева** даряват на дъщеря си **Катина Добромирова Йорданова**, чрез пълномощника й **Желязка Трендафилова Вълчева** собствените си недвижими имоти, находящи се в землището на **село Момчилово**, община Ветрино, област Варна, а именно: **ПОЗЕМЛЕН ИМОТ** с площ 7000 / седем хиляди квадратни метра, с идентификатор 49000.26.8 / четири девет нула нула нула. две шест. осем /, по кадастралната карта и кадастралните регистри, одобрени със заповед РД - 18 - 1077 / 10. 05. 2 018 год. на Изпълнителен директор на АГКК, в местността „Под тепето“, с трайно предназначение на територията - земеделска, с начин на трайно ползване - Нива, категория на земята при неполивни условия - втора, с номер по предходен план на землището - 026008, при граници: имоти с идентификатори № 49000. 26. 7, № 49000. 26. 9, № 49000. 26. 61 и № 49000. 26. 73; **ПОЗЕМЛЕН ИМОТ** с площ 5991 / пет хиляди деветстотин деветдесет и един / квадратни метра, с идентификатор 49000.18.1 / четири девет нула нула нула. едно осем. едно /, по кадастралната карта и кадастралните регистри, одобрени със заповед РД - 18 - 1077 / 10. 05. 2 018 год. на Изпълнителен директор на АГКК, в местността „Девненски път“, с трайно предназначение на територията - земеделска, с начин на трайно ползване - Нива, категория на земята при неполивни условия - втора, с номер по предходен план на землището - 018001, при граници: имоти с идентификатори № 49000. 9. 119, № 49000. 17. 130, № 49000. 18. 32 и № 49000. 18. 2; **ПОЗЕМЛЕН ИМОТ** с площ 7 001 / седем хиляди и един / квадратни метра, с идентификатор 49000.26.7 / четири девет нула нула нула. две шест. седем /, по кадастралната карта и кадастралните регистри, одобрени със заповед РД - 18 - 1077 / 10. 05. 2 018 год. на Изпълнителен директор на АГКК, в местността „Под тепето“, с трайно предназначение на територията - земеделска, с начин на трайно ползване - Нива, категория на земята при неполивни условия - втора, с номер по предходен план на землището - 026007, при граници: имоти с идентификатори № 49000. 26. 6, № 49000. 26. 9, № 49000. 26. 8 и № 49000. 26. 73; **ПОЗЕМЛЕН ИМОТ** с площ 15198 / петнадесет хиляди сто деветдесет и осем / квадратни метра, с идентификатор 49000.21.15 / четири девет нула нула нула. две едно. едно пет /, по кадастралната карта и кадастралните регистри, одобрени със заповед РД - 18 - 1077 / 10. 05. 2 018 год. на Изпълнителен директор на АГКК, в местността „Девненски път“, с трайно предназначение на територията - земеделска, с начин на трайно ползване - Нива, категория на земята при неполивни условия - втора, с номер по предходен план на землището - 021015, при граници: имоти с идентификатори № 49000. 21. 35, № 49000. 21. 22, № 49000. 21. 16, № 49000. 20. 132 и № 49000. 21. 14; **ПОЗЕМЛЕН ИМОТ** с площ 5500 / пет хиляди и петстотин / квадратни метра, с идентификатор 49000.18.34 / четири девет нула нула нула. едно осем. три четири /, по кадастралната карта и кадастралните регистри, одобрени със заповед РД - 18 - 1077 / 10. 05. 2 018 год. на Изпълнителен директор на АГКК, в местността „Девненски път“, с трайно предназначение на територията - земеделска, с начин на трайно ползване - Нива, категория на земята при неполивни условия - втора, с номер по предходен план на землището - 018034, при граници: имоти с идентификатори № 49000. 18. 33, № 49000. 18. 11, № 49000. 18. 35 и № 49000. 18. 9; **ПОЗЕМЛЕН ИМОТ** с площ 3499 / три хиляди четиристотин деветдесет и девет / квадратни метра, с идентификатор 49000.24.36 / четири девет нула нула нула. две четири. три шест /, по кадастралната карта и кадастралните регистри, одобрени със заповед РД - 18 - 1077 / 10. 05. 2 018 год. на Изпълнителен директор на АГКК, в местността „Зеленчукова градина“, с трайно предназначение на територията - земеделска, с начин на трайно ползване - Нива, категория на земята при неполивни условия - четвърта, с номер по предходен план на землището - 024036, при граници: имоти с идентификатори № 49000. 24. 35, № 49000. 24. 7, № 49000. 24. 104 и № 49000. 24. 5; **ПОЗЕМЛЕН ИМОТ** с площ 6400 / шест хиляди и четиристотин / квадратни метра, с идентификатор 49000.27.23 / четири девет нула нула нула. две седем. две три/, по кадастралната карта и кадастралните регистри, одобрени със заповед РД - 18 - 1077 / 10.

05. 2 018 год. на Изпълнителен директор на АГКК, в местността „Под тепето“, с трайно предназначение на територията - земеделска, с начин на трайно ползване - Нива, категория на земята при неполивни условия - втора, с номер по предходен план на землището - 027023, при граници: имоти с идентификатори № 49000. 27. 24, № 49000. 27. 9, № 49000. 27. 22 и № 49000. 27. 6; **ПОЗЕМЛЕН ИМОТ** с площ 5000 / пет хиляди / квадратни метра, с идентификатор 49000.9.46 / четири девет нула нула нула. девет. четири шест/, по кадастралната карта и кадастралните регистри, одобрени със заповед РД - 18 - 1077 / 10. 05. 2 018 год. на Изпълнителен директор на АГКК, в местността „Паметника“, с трайно предназначение на територията - земеделска, с начин на трайно ползване - Нива, категория на земята при неполивни условия - четвърта, с номер по предходен план на землището - 009046, при граници: имоти с идентификатори № 49000. 9. 45, № 49000. 9. 47, № 21717. 58. 31 и № 49000. 9. 1; **ПОЗЕМЛЕН ИМОТ** с площ 5634 / пет хиляди шестстотин тридесет и четири / квадратни метра, с идентификатор 49000.3.98 / четири девет нула нула нула. три. девет осем/, по кадастралната карта и кадастралните регистри, одобрени със заповед РД - 18 - 1077 / 10. 05. 2 018 год. на Изпълнителен директор на АГКК, в местността „Бозалъка“, с трайно предназначение на територията - земеделска, с начин на трайно ползване - Нива, категория на земята при неполивни условия - четвърта, с номер по предходен план на землището - 003098, при граници: имоти с идентификатори № 49000. 3. 28, № 49000. 3. 29, № 49000. 3. 62, № 49000. 3. 23 и № 49000. 3. 97; **ПОЗЕМЛЕН ИМОТ** с площ 12004 / дванадесет хиляди и четири / квадратни метра, с идентификатор 49000.15.28 / четири девет нула нула нула. едно пет. две осем/, по кадастралната карта и кадастралните регистри, одобрени със заповед РД - 18 - 1077 / 10. 05. 2 018 год. на Изпълнителен директор на АГКК, в местността „Под тепето“, с трайно предназначение на територията - земеделска, с начин на трайно ползване - Нива, категория на земята при неполивни условия - втора, с номер по предходен план на землището - 015028, при граници: имоти с идентификатори № 49000. 15. 27, № 49000. 15. 15, № 49000. 15. 14, № 49000. 15. 29 и № 49000. 14. 68; **ПОЗЕМЛЕН ИМОТ** с площ 4501 / четири хиляди петстотин и един / квадратни метра, с идентификатор 49000.12.24 / четири девет нула нула нула. едно две. две четири/, по кадастралната карта и кадастралните регистри, одобрени със заповед РД - 18 - 1077 / 10. 05. 2 018 год. на Изпълнителен директор на АГКК, в местността „Под тепето“, с трайно предназначение на територията - земеделска, с начин на трайно ползване - Нива, категория на земята при неполивни условия - четвърта, с номер по предходен план на землището - 012024, при граници: имоти с идентификатори № 49000. 1. 62, № 49000. 12. 23, № 49000. 12. 21 и № 49000. 12. 25; **ПОЗЕМЛЕН ИМОТ** с площ 13100 / тринадесет хиляди и сто / квадратни метра, с идентификатор 49000.20.28 / четири девет нула нула нула. две нула. две осем/, по кадастралната карта и кадастралните регистри, одобрени със заповед РД - 18 - 1077 / 10. 05. 2 018 год. на Изпълнителен директор на АГКК, в местността „Девненски път“, с трайно предназначение на територията - земеделска, с начин на трайно ползване - Нива, категория на земята при неполивни условия - втора, с номер по предходен план на землището - 020028, при граници: имоти с идентификатори № 49000. 20. 132, № 49000. 20. 27, № 49000. 20. 10 и № 49000. 20. 29; **ПОЗЕМЛЕН ИМОТ** с площ 15001 / петнадесет хиляди и един / квадратни метра, с идентификатор 49000.18.37 / четири девет нула нула нула. едно осем. три седем/, по кадастралната карта и кадастралните регистри, одобрени със заповед РД - 18 - 1077 / 10. 05. 2 018 год. на Изпълнителен директор на АГКК, в местността „Девненски път“, с трайно предназначение на територията - земеделска, с начин на трайно ползване - Нива, категория на земята при неполивни условия - втора, с номер по предходен план на землището - 018037, при граници: имоти с идентификатори № 49000. 18. 29, № 49000. 18. 28, № 49000. 18. 27, № 49000. 18. 13, № 49000. 18. 36 и № 49000. 18. 11; **ПОЗЕМЛЕН ИМОТ** с площ 6497 / шест хиляди четиристотин деветдесет и седем / квадратни метра, с идентификатор 49000.18.36 / четири девет нула нула нула. едно осем. три шест/, по кадастралната

карта и кадастралните регистри, одобрени със заповед РД - 18 - 1077 / 10. 05. 2 018 год. на Изпълнителен директор на АГКК, в местността „Девненски път“, с трайно предназначение на територията - земеделска, с начин на трайно ползване - Нива, категория на земята при неполивни условия - втора, с номер по предходен план на землището - 018036, при граници: имоти с идентификатори № 49000. 18. 37, № 49000. 18. 13, № 49000. 18. 131 и № 49000. 18. 11; **ПОЗЕМЛЕН ИМОТ** с площ 4 998 / четири хиляди деветстотин деветдесет и осем / квадратни метра, с идентификатор 49000.1.47 / четири девет нула нула нула. едно. четири седем/, по кадастралната карта и кадастралните регистри, одобрени със заповед РД - 18 - 1077 / 10. 05. 2 018 год. на Изпълнителен директор на АГКК, в местността „Чукура“, с трайно предназначение на територията - земеделска, с начин на трайно ползване - Нива, категория на земята при неполивни условия - четвърта, с номер по предходен план на землището - 001047, при граници: имоти с идентификатори № 49000. 1. 46, № 49000. 1. 51, № 49000. 1. 35, № 49000. 1. 34; № 49000. 1. 48; **ПОЗЕМЛЕН ИМОТ** с площ 8 501 / осем хиляди петстотин и един / квадратни метра, с идентификатор 49000.31.16 / четири девет нула нула нула. три едно. едно шест/, по кадастралната карта и кадастралните регистри, одобрени със заповед РД - 18 - 1077 / 10. 05. 2 018 год. на Изпълнителен директор на АГКК, в местността „Под тепето“, с трайно предназначение на територията - земеделска, с начин на трайно ползване - Нива, категория на земята при неполивни условия - втора, с номер по предходен план на землището - 031016, при граници: имоти с идентификатори № 49000. 31. 19, № 49000. 31. 17, № 49000. 31. 66 и № 49000. 31. 9; **ПОЗЕМЛЕН ИМОТ** с площ 6897 / шест хиляди осемстотин деветдесет и седем / квадратни метра, с идентификатор 49000.17.6 / четири девет нула нула нула. едно седем. шест/, по кадастралната карта и кадастралните регистри, одобрени със заповед РД - 18 - 1077 / 10. 05. 2 018 год. на Изпълнителен директор на АГКК, в местността „Девненски път“, с трайно предназначение на територията - земеделска, с начин на трайно ползване - Нива, категория на земята при неполивни условия - втора, с номер по предходен план на землището - 017006, при граници: имоти с идентификатори № 49000. 17. 5, № 49000. 17. 20, № 49000. 17. 19, № 49000. 17. 18; № 49000. 17. 7, № 49000. 9. 119; **ПОЗЕМЛЕН ИМОТ** с площ 3001 / три хиляди и един / квадратни метра, с идентификатор 49000.2.51 / четири девет нула нула нула. две. пет едно/, по кадастралната карта и кадастралните регистри, одобрени със заповед РД - 18 - 1077 / 10. 05. 2 018 год. на Изпълнителен директор на АГКК, в местността „Пясъка“, с трайно предназначение на територията - земеделска, с начин на трайно ползване - Нива, категория на земята при неполивни условия - четвърта, с номер по предходен план на землището - 002051, при граници: имоти с идентификатори № 49000. 2. 62, № 49000. 2. 59, № 49000. 2. 52, № 49000. 3. 91 и № 49000. 2. 50.**********

**- собствените си недвижими имоти, находящи се в землището на село Доброплодно,** община Ветрино, област Варна, а именно: **ПОЗЕМЛЕН ИМОТ** с площ 10583 / десет хиляди петстотин осемдесет и три / квадратни метра, с идентификатор 21645.49.60 / две едно шест четири пет. четири девет. шест нула /, по кадастралната карта и кадастралните регистри, одобрени със заповед РД - 18 - 1070 / 09. 05. 2 018 год. на Изпълнителен директор на АГКК, в местността „Мераркаса“, с трайно предназначение на територията - земеделска, с начин на трайно ползване - Нива, категория на земята при неполивни условия - трета, с номер по предходен план на землището - 049060, при граници: имоти с идентификатори № 21645.49.61, № 21645.49.59, № 21645.49.40, № 21645.49.39 и № 21645.50.155; **ПОЗЕМЛЕН ИМОТ** с площ 10777 / десет хиляди седемстотин седемдесет и седем / квадратни метра, с идентификатор 21645.49.22 / две едно шест четири пет. четири девет. две две /, по кадастралната карта и кадастралните регистри, одобрени със заповед РД - 18 - 1070 / 09. 05. 2 018 год. на Изпълнителен директор на АГКК, в местността „Мераркаса“, с трайно предназначение на територията - земеделска, с начин на трайно ползване - Нива, категория на земята при неполивни условия - трета, с номер по предходен план на землището - 049022, при граници: имоти с идентификатори № 21645.49.36, № 21645.49.35, №

21645.49.19 и № 21645.49.21; **ПОЗЕМЛЕН ИМОТ** с площ 8045 / осем хиляди и четиридесет и пет / квадратни метра, с идентификатор 21645.34.1 / две едно шест четири пет. три четири. едно /, по кадастралната карта и кадастралните регистри, одобрени със заповед РД - 18 - 1070 / 09. 05. 2 018 год. на Изпълнителен директор на АГКК, в местността „Айкъна“, с трайно предназначение на територията - земеделска, с начин на трайно ползване - Нива, категория на земята при неполивни условия - трета, с номер по предходен план на землището - 034001, при граници: имоти с идентификатори № 21645.34.97, № 21645.34.2, № 21645.34.4 и № 21645.117.96;******** **собствените си недвижими имоти, находящи се в землището на село Средно село**, община Ветрино, област Варна, а именно: **ПОЗЕМЛЕН ИМОТ** с площ 38329 / тридесет и осем хиляди триста двадесет и девет / квадратни метра, с идентификатор 68480.3.14 / шест осем четири осем нула. три. едно четири /, по кадастралната карта и кадастралните регистри, одобрени със заповед РД - 18 - 1110 / 15. 05. 2 018 год. на Изпълнителен директор на АГКК, в местността „Панаирска могила“, с трайно предназначение на територията - земеделска, с начин на трайно ползване - Нива, категория на земята при неполивни условия - четвърта, с номер по предходен план на землището - 003014, при граници: имоти с идентификатори № 68480.3.13, № 68480.3.19, № 68480.3.18, № 68480.3.17, № 68480.3.7, № 68480.3.15 и № № 68480.2.111; **ПОЗЕМЛЕН ИМОТ** с площ 25598 / двадесет и пет хиляди петстотин деветдесет и осем / квадратни метра, с идентификатор 68480.3.13 / шест осем четири осем нула. три. едно три /, по кадастралната карта и кадастралните регистри, одобрени със заповед РД - 18 - 1110 / 15. 05. 2 018 год. на Изпълнителен директор на АГКК, в местността „Панаирска могила“, с трайно предназначение на територията - земеделска, с начин на трайно ползване - Нива, категория на земята при неполивни условия - четвърта, с номер по предходен план на землището - 003013, при граници: имоти с идентификатори № 68480.1.211, № 68480.3.24, № 68480.3.25, № 68480.3.21, № 68480.3.20, № 68480.3.19, № 68480.3.14 и № № 68480.2.111; **ПОЗЕМЛЕН ИМОТ** с площ 999 / деветстотин деветдесет и девет / квадратни метра, с идентификатор 68480.20.45 / шест осем четири осем нула. две нула. четири пет /, по кадастралната карта и кадастралните регистри, одобрени със заповед РД - 18 - 1110 / 15. 05. 2 018 год. на Изпълнителен директор на АГКК, в местността „Ливадите“, с трайно предназначение на територията - земеделска, с начин на трайно ползване - Нива, категория на земята при неполивни условия - четвърта, с номер по предходен план на землището - 020045, при граници: имоти с идентификатори № 68480.20.46, № 68480.20.72, № 68480.20.44 и № 68480.20.56; **ПОЗЕМЛЕН ИМОТ** с площ 1999 / хиляда деветстотин деветдесет и девет / квадратни метра, с идентификатор 68480.20.32 / шест осем четири осем нула. две нула. три две /, по кадастралната карта и кадастралните регистри, одобрени със заповед РД - 18 - 1110 / 15. 05. 2 018 год. на Изпълнителен директор на АГКК, в местността „Ливадите“, с трайно предназначение на територията - земеделска, с начин на трайно ползване - Нива, категория на земята при неполивни условия - четвърта, с номер по предходен план на землището - 020032, при граници: имоти с идентификатори № 68480.20.56, № 68480.20.33, № 68480.20.72 и № 68480.20.31; **ПОЗЕМЛЕН ИМОТ** с площ 5300 / пет хиляди и триста / квадратни метра, с идентификатор 68480.17.31 / шест осем четири осем нула. едно седем. три едно /, по кадастралната карта и кадастралните регистри, одобрени със заповед РД - 18 - 1110 / 15. 05. 2 018 год. на Изпълнителен директор на АГКК, в местността „Конските гробища“, с трайно предназначение на територията - земеделска, с начин на трайно ползване - Нива, категория на земята при неполивни условия - втора, с номер по предходен план на землището - 017031, при граници: имоти с идентификатори № 68480.17.32, № 68480.17.33, № 68480.16.55, № 68480.17.30 и № 68480.17.10; **ПОЗЕМЛЕН ИМОТ** с площ 5300 / пет хиляди и триста / квадратни метра, с идентификатор 68480.17.33 / шест осем четири осем нула. едно седем. три три /, по кадастралната карта и кадастралните регистри, одобрени със заповед РД - 18 - 1110 / 15. 05. 2 018 год. на Изпълнителен директор на АГКК, в местността „Конските гробища“, с трайно предназначение на територията - земеделска, с начин

на трайно ползване - Нива, категория на земята при неполивни условия - втора, с номер по предходен план на землището - 017033, при граници: имоти с идентификатори № 68480.17.32, № 68480.18.71, № 68480.16.55 и № 68480.17.31; **ПОЗЕМЛЕН ИМОТ** с площ 3000 / три хиляди / квадратни метра, с идентификатор 68480.17.28 / шест осем четири осем нула. едно седем. две осем /, по кадастралната карта и кадастралните регистри, одобрени със заповед РД - 18 - 1110 / 15. 05. 2 018 год. на Изпълнителен директор на АГКК, в местността „Конските гробища“, с трайно предназначение на територията - земеделска, с начин на трайно ползване - Нива, категория на земята при неполивни условия - втора, с номер по предходен план на землището - 017028, при граници: имоти с идентификатори № 68480.17.10, № 68480.17.29, № 68480.16.55 и № 68480.17.27; **ПОЗЕМЛЕН ИМОТ** с площ 9075 / девет хиляди и седемдесет и пет / квадратни метра, с идентификатор 68480.18.34 / шест осем четири осем нула. едно осем. три четири /, по кадастралната карта и кадастралните регистри, одобрени със заповед РД - 18 - 1110 / 15. 05. 2 018 год. на Изпълнителен директор на АГКК, в местността „Конските гробища“, с трайно предназначение на територията - земеделска, с начин на трайно ползване - Нива, категория на земята при неполивни условия - втора, с номер по предходен план на землището - 018034, при граници: имоти с идентификатори № 68480.18.35, № 68480.18.58, № 68480.18.33, № 68480.18.7 и № 68480.18.6;**********

**собствените си недвижими имоти, находящи се в землището на село Ветрино**, община Ветрино, област Варна, а именно: **ПОЗЕМЛЕН ИМОТ** с площ 3500 / три хиляди и петстотин / квадратни метра, с идентификатор 10865.93.36 / едно нула осем шест пет. девет три. три шест /, по кадастралната карта и кадастралните регистри, одобрени със заповед РД - 18 - 1068 / 09. 05. 2 018 год. на Изпълнителен директор на АГКК, в местността „Под тепето“, с трайно предназначение на територията - земеделска, с начин на трайно ползване - Нива, категория на земята при неполивни условия - четвърта, с номер по предходен план на землището - 093036, при граници: имоти с идентификатори № 10865.93.191, № 10865.93.35, № 10865.93.37 и № 10865.93.5; **ПОЗЕМЛЕН ИМОТ** с площ 15000 / петнадесет хиляди / квадратни метра, с идентификатор 10865.24.36 / едно нула осем шест пет. две четири. три шест /, по кадастралната карта и кадастралните регистри, одобрени със заповед РД -18 - 1068 / 09. 05. 2 018 год. на Изпълнителен директор на АГКК, в местността „Мусалата“, с трайно предназначение на територията - земеделска, с начин на трайно ползване - Нива, категория на земята при неполивни условия - втора, с номер по предходен план на землището - 024036, при граници: имоти с идентификатори № 10865.24.35, № 10865.24.126, № 10865.24.28 и № 10865.24.27; **ПОЗЕМЛЕН ИМОТ** с площ 3000 / три хиляди / квадратни метра, с идентификатор 10865.64.17 / едно нула осем шест пет. шест четири. едно седем /, по кадастралната карта и кадастралните регистри, одобрени със заповед РД - 18 - 1068 / 09. 05. 2 018 год. на Изпълнителен директор на АГКК, в местността „Геренски път“, с трайно предназначение на територията - земеделска, с начин на трайно ползване - Нива, категория на земята при неполивни условия - четвърта, с номер по предходен план на землището - 064017, при граници: имоти с идентификатори № 10865.64.18, № 10865.64.187, № 10865.64.25 и № 10865.64.16; **ПОЗЕМЛЕН ИМОТ** с площ 5000 / пет хиляди / квадратни метра, с идентификатор 10865.64.19 / едно нула осем шест пет. шест четири. едно девет /, по кадастралната карта и кадастралните регистри, одобрени със заповед РД - 18 - 1068 / 09. 05. 2 018 год. на Изпълнителен директор на АГКК, в местността „Геренски път“, с трайно предназначение на територията - земеделска, с начин на трайно ползване - Нива, категория на земята при неполивни условия - четвърта, с номер по предходен план на землището - 064019, при граници: имоти с идентификатори № 10865.64.187, № 10865.64.20, № 10865.64.22, № 10865.64.21 и № 10865.64.18; **ПОЗЕМЛЕН ИМОТ** с площ 4499 / четири хиляди четиристотин деветдесет и девет / квадратни метра, с идентификатор 10865.48.16 / едно нула осем шест пет. четири осем. едно шест /, по кадастралната карта и кадастралните регистри, одобрени със заповед РД - 18 -

1068 / 09. 05. 2 018 год. на Изпълнителен директор на АГКК, в местността „Пиринчията“, с трайно предназначение на територията - земеделска, с начин на трайно ползване - Нива, категория на земята при неполивни условия - втора, с номер по предходен план на землището - 048036, при граници: имоти с идентификатори № 10865.48.17, № 10865.55.107, № 10865.47.439 и № 10865.48.15; **ПОЗЕМЛЕН ИМОТ** с площ 10000 / десет хиляди / квадратни метра, с идентификатор 10865.24.15 / едно нула осем шест пет. две четири. едно пет /, по кадастралната карта и кадастралните регистри, одобрени със заповед РД - 18 - 1068 / 09. 05. 2 018 год. на Изпълнителен директор на АГКК, в местността „Мусалата“, с трайно предназначение на територията - земеделска, с начин на трайно ползване - Нива, категория на земята при неполивни условия - втора, с номер по предходен план на землището - 024015, при граници: имоти с идентификатори № 10865.24.16, № 10865.24.27, № 10865.24.14, № 10865.24.3 и № 10865.24.2; **ПОЗЕМЛЕН ИМОТ** с площ 6000 / шест хиляди / квадратни метра, с идентификатор 10865.66.48 / едно нула осем шест пет. шест шест. четири осем /, по кадастралната карта и кадастралните регистри, одобрени със заповед РД - 18 - 1068 / 09. 05. 2 018 год. на Изпълнителен директор на АГКК, в местността „Ботуша“, с трайно предназначение на територията - земеделска, с начин на трайно ползване - Нива, категория на земята при неполивни условия - втора, с номер по предходен план на землището - 066048, при граници: имоти с идентификатори № 10865.66.21, № 10865.66.47, № 10865.66.187, № 10865.66.51, № 10865.66.50 и № 10865.66.49; **ПОЗЕМЛЕН ИМОТ** с площ 15499 / петнадесет хиляди четиристотин деветдесет и девет / квадратни метра, с идентификатор 10865.36.22 / едно нула осем шест пет. три шест. две две /, по кадастралната карта и кадастралните регистри, одобрени със заповед РД - 18 - 1068 / 09. 05. 2 018 год. на Изпълнителен директор на АГКК, в местността „Паньовия кладенец“, с трайно предназначение на територията - земеделска, с начин на трайно ползване - Нива, категория на земята при неполивни условия - втора, с номер по предходен план на землището - 036022, при граници: имоти с идентификатори № 10865.36.21, № 10865.36.17, № 10865.36.16, № 10865.36.15, № 10865.36.23 и № 10865.36.99; **ПОЗЕМЛЕН ИМОТ** с площ 11562 / единадесет хиляди петстотин шестдесет и два / квадратни метра, с идентификатор 10865.83.22 / едно нула осем шест пет. осем три. две две /, по кадастралната карта и кадастралните регистри, одобрени със заповед РД - 18 - 1068 / 09. 05. 2 018 год. на Изпълнителен директор на АГКК, в местността „Зайски трап“, с трайно предназначение на територията - земеделска, с начин на трайно ползване - Нива, категория на земята при неполивни условия - четвърта, с номер по предходен план на землището - 083022, при граници: имоти с идентификатори № 10865.83.43, № 10865.83.21, № 10865.83.2 и № 10865.78.482; **ПОЗЕМЛЕН ИМОТ** с площ 4300 / четири хиляди и триста / квадратни метра, с идентификатор 10865.95.36 / едно нула осем шест пет. девет пет. три шест /, по кадастралната карта и кадастралните регистри, одобрени със заповед РД - 18 - 1068 / 09. 05. 2 018 год. на Изпълнителен директор на АГКК, в местността „Геренски път“, с трайно предназначение на територията - земеделска, с начин на трайно ползване - Нива, категория на земята при неполивни условия - втора, с номер по предходен план на землището - 095036, при граници: имоти с идентификатори № 10865.95.51, № 10865.95.35, № 10865.95.41, № 10865.95.40 и № 10865.95.37; **ПОЗЕМЛЕН ИМОТ** с площ 5499 / пет хиляди четиристотин деветдесет и девет / квадратни метра, с идентификатор 10865.39.41 / едно нула осем шест пет. три девет. четири едно /, по кадастралната карта и кадастралните регистри, одобрени със заповед РД - 18 - 1068 / 09. 05. 2 018 год. на Изпълнителен директор на АГКК, в местността „Високото напрежение“, с трайно предназначение на територията - земеделска, с начин на трайно ползване - Нива, категория на земята при неполивни условия - втора, с номер по предходен план на землището - 039041, при граници: имоти с идентификатори № 10865.39.40, № 10865.39.95, № 10865.39.42, № 10865.39.17 и № 10865.39.18; **ПОЗЕМЛЕН ИМОТ** с площ 8000 / осем хиляди / квадратни метра, с идентификатор 10865.78.3 / едно нула осем шест пет. седем осем. три /, по кадастралната карта и кадастралните

регистри, одобрени със заповед РД - 18 - 1068 / 09. 05. 2 018 год. на Изпълнителен директор на АГКК, в местността „До летището“, с трайно предназначение на територията - земеделска, с начин на трайно ползване - Нива, категория на земята при неполивни условия - втора, с номер по предходен план на землището - 078003, при граници: имоти с идентификатори № 10865.78.51, № 10865.78.4, № 10865.70.479 и № 10865.78.2; **ПОЗЕМЛЕН ИМОТ** с площ 3601 / три хиляди шестстотин и един / квадратни метра, с идентификатор 10865.71.7 / едно нула осем шест пет. седем едно. седем /, по кадастралната карта и кадастралните регистри, одобрени със заповед РД - 18 - 1068 / 09. 05. 2 018 год. на Изпълнителен директор на АГКК, в местността „До черкеза“, с трайно предназначение на територията - земеделска, с начин на трайно ползване - Нива, категория на земята при неполивни условия - втора, с номер по предходен план на землището - 071007, при граници: имоти с идентификатори № 10865.71.51, № 10865.71.8, № 10865.71.107 и № 10865.71.6.**********

**3. Желязка Трендафилова Вълчева** дарява на дъщеря си **Катина Добромирова Йорданова**, чрез пълномощника й **Желязка Трендафилова Вълчева**, собствените си недвижими имоти, находящи се в землището на **село Средно село**, община Ветрино, област Варна, а именно: **ПОЗЕМЛЕН ИМОТ** с площ 15000 / петнадесет хиляди / квадратни метра, с идентификатор 68480.14.5 / шест осем четири осем нула. едно четири. пет /, по кадастралната карта и кадастралните регистри, одобрени със заповед РД - 18 - 1110 / 15. 05. 2 018 год. на Изпълнителен директор на АГКК, в местността „Хаджимемиш чеир“, с трайно предназначение на територията - земеделска, с начин на трайно ползване - Нива, категория на земята при неполивни условия - втора, с номер по предходен план на землището - 014005, при граници: имоти с идентификатори № 68480.14.27, № 68480.14.28, № 68480.14.20, № 68480.14.11, № 68480.14.6, № 68480.14.26 и № 49000.20.136; **ПОЗЕМЛЕН ИМОТ** с площ 8916 / осем хиляди деветстотин и шестнадесет / квадратни метра, с идентификатор 68480.18.46 / шест осем четири осем нула. едно осем. четири шест /, по кадастралната карта и кадастралните регистри, одобрени със заповед РД - 18 - 1110 / 15. 05. 2 018 год. на Изпълнителен директор на АГКК, в местността „Конските гробища“, с трайно предназначение на територията - земеделска, с начин на трайно ползване - Нива, категория на земята при неполивни условия - втора, с номер по предходен план на землището - 018046, при граници: имоти с идентификатори № 68480.18.71, № 68480.18.18, № 68480.18.20 и № 68480.18.47; **ПОЗЕМЛЕН ИМОТ** с площ 8917 / осем хиляди деветстотин и седемнадесет / квадратни метра, с идентификатор 68480.18.47 / шест осем четири осем нула. едно осем. четири седем /, по кадастралната карта и кадастралните регистри, одобрени със заповед РД - 18 - 1110 / 15. 05. 2 018 год. на Изпълнителен директор на АГКК, в местността „Конските гробища“, с трайно предназначение на територията - земеделска, с начин на трайно ползване - Нива, категория на земята при неполивни условия - четвърта, с номер по предходен план на землището - 018047, при граници: имоти с идентификатори № 68480.18.71, № 68480.18.46, № 68480.18.20 и № 68480.18.139, **********

**собствените си недвижими имоти, находящи се в землището на село Ветрино**, община Ветрино, област Варна, а именно: **ПОЗЕМЛЕН ИМОТ** с площ 3992 / три хиляди деветстотин деветдесет и два / квадратни метра, с идентификатор 10865.36.60 / едно нула осем шест пет. три шест. шест нула /, по кадастралната карта и кадастралните регистри, одобрени със заповед РД - 18 - 1068 / 09. 05. 2 018 год. на Изпълнителен директор на АГКК, в местността „Паньовия кладенец“, с трайно предназначение на територията - земеделска, с начин на трайно ползване - Нива, категория на земята при неполивни условия - втора, с номер по предходен план на землището - 036060, при граници: имоти с идентификатори № 10865.27.230, № 10865.36.327, № 10865.36.56, и № 68480.36.59; **ПОЗЕМЛЕН ИМОТ** с площ 4270 / четири хиляди двеста и седемдесет / квадратни метра, с идентификатор 10865.52.63 / едно нула осем шест пет. пет две. шест три /, по кадастралната карта и кадастралните регистри, одобрени със заповед РД - 18 - 1068 / 09. 05. 2 018

год. на Изпълнителен директор на АГКК, в местността „До свинефермата“, с трайно предназначение на територията - земеделска, с начин на трайно ползване - Нива, категория на земята при неполивни условия - втора, с номер по предходен план на землището - 052063, при граници: имоти с идентификатори № 10865.52.30, № 10865.52.62, № 10865.52.64, и № 10865.51.445; **ПОЗЕМЛЕН ИМОТ** с площ 8550 / осем хиляди петстотин и петдесет / квадратни метра, с идентификатор 10865.75.16 / едно нула осем шест пет. седем пет. едно шест /, по кадастралната карта и кадастралните регистри, одобрени със заповед РД - 18 - 1068 / 09. 05. 2 018 год. на Изпълнителен директор на АГКК, в местността „Бабука“, с трайно предназначение на територията - земеделска, с начин на трайно ползване - Нива, категория на земята при неполивни условия - четвърта, с номер по предходен план на землището - 075016, при граници: имоти с идентификатори № 10865.75.24, № 10865.75.15, № 10865.74.411 и № 10865.75.17; **ПОЗЕМЛЕН ИМОТ** с площ 8550 / осем хиляди петстотин и петдесет / квадратни метра, с идентификатор 10865.75.17 / едно нула осем шест пет. седем пет. едно седем /, по кадастралната карта и кадастралните регистри, одобрени със заповед РД - 18 - 1068 / 09. 05. 2 018 год. на Изпълнителен директор на АГКК, в местността „Бабука“, с трайно предназначение на територията - земеделска, с начин на трайно ползване - Нива, категория на земята при неполивни условия - четвърта, с номер по предходен план на землището - 075017, при граници: имоти с идентификатори № 10865.75.24, № 10865.75.16, № 10865.74.411 и № 10865.75.18; **ПОЗЕМЛЕН ИМОТ** с площ 12680 / дванадесет хиляди шестстотин и осемдесет / квадратни метра, с идентификатор 10865.75.18 / едно нула осем шест пет. седем пет. едно осем /, по кадастралната карта и кадастралните регистри, одобрени със заповед РД - 18 - 1068 / 09. 05. 2 018 год. на Изпълнителен директор на АГКК, в местността „Бабука“, с трайно предназначение на територията - земеделска, с начин на трайно ползване - Нива, категория на земята при неполивни условия - четвърта, с номер по предходен план на землището - 075018, при граници: имоти с идентификатори № 10865.75.24, № 10865.75.17, № 10865.74.411, № 10865.75.23, № 10865.75.22 и № 10865.75.12 и **ПОЗЕМЛЕН ИМОТ** с площ 10300 / десет хиляди и триста / квадратни метра, с идентификатор 10865.77.45 / едно нула осем шест пет. седем седем. четири пет /, по кадастралната карта и кадастралните регистри, одобрени със заповед РД - 18 - 1068 / 09. 05. 2 018 год. на Изпълнителен директор на АГКК, в местността „До летището“, с трайно предназначение на територията - земеделска, с начин на трайно ползване - Нива, категория на земята при неполивни условия - втора, с номер по предходен план на землището - 077045, при граници: имоти с идентификатори № 10865.77.37, № 10865.77.42, № 10865.77.44, № 10865.77.100 и № 10865.77.43.**********

**4.** Дарената **Катина Добромирова Йорданова**, чрез пълномощника си **Желязка Трендафилова Вълчева** заяви, че е съгласна и приема дарението на недвижимите имоти, подробно описан в пункт първи, пункт втори и пункт трети.**********

Данъчната оценка на имотите е [redacted].

След като се уверих, че дарителите са собственици на имотите, предмет на настоящата сделка и че са изпълнени особените изисквания на закона, прочетох този нотариален акт на страните и след одобрението му, акта се подписа от тях и от мен помощник-нотариуса по заместване.******

При подписването на акта се представиха следните документи: 1.Нотариален акт за продажба на недвижим имот, вписан в АВ с вх.№3317, том: IV, под №163, дело №756/2009год. при РС Провадия; Нотариален акт за продажба на недвижим имот, вписан в АВ с вх.№7113, том: XI, под №96, дело №2127/2009год. при РС Провадия; Нотариален акт за продажба на недвижим имот, вписан в АВ с вх.№7335, том: XI, под №190, дело №2222/2009год. при РС Провадия; Нотариален акт за продажба на недвижим имот, вписан в АВ с вх.№2835, том: VI, под №157, дело №1155/2011год. при РС Провадия; Нотариален акт за продажба на недвижим имот, вписан в АВ с вх.№3747, том: IX, под №87, дело №1693/2011год. при РС Провадия; Нотариален акт за продажба на недвижим имот, вписан в АВ с вх.№4617, том: X, под №188, дело №2037/2013год. при РС

Провадия; Нотариален акт за дарение на недвижим имот, вписан в АВ с вх.№4708, том: XI, под №57, дело №2053/2016год. при РС Провадия; Нотариален акт за продажба на недвижим имот, вписан в АВ с вх.№1178, том: III, под №100, дело №485/2017год. при РС Провадия; Нотариален акт за продажба на недвижим имот, вписан в АВ с вх.№3461, том: IX, под №83, дело №1696/2014год. при РС Провадия; Нотариален акт за продажба на недвижим имот, вписан в АВ с вх.№2617, том: VIII, под №48, дело №1237/2017год. при РС Провадия; Нотариален акт за продажба на недвижим имот, вписан в АВ с вх.№4935, том: XIII, под №164, дело №2544/2017год. при РС Провадия; Нотариален акт за продажба на недвижим имот, вписан в АВ с вх.№7538, том: XII, под №97, дело №2329/2009год. при РС Провадия; Нотариален акт за продажба на недвижим имот, вписан в АВ с вх.№7542, том: XII, под №101, дело №2333/2009год. при РС Провадия; Нотариален акт за продажба на недвижим имот, вписан в АВ с вх.№2835, том: VI, под №157, дело №1155/2011год. при РС Провадия; Нотариален акт за продажба на недвижим имот, вписан в АВ с вх.№2422, том: V, под №186, дело №981/2011год. при РС Провадия; Нотариален акт за продажба на недвижим имот, вписан в АВ с вх.№3729, том: X, под №131, дело №1907/2017год. при РС Провадия; Нотариален акт за продажба на недвижим имот, вписан в АВ с вх.№1425, том: IV, под №27, дело №620/2012год. при РС Провадия; Нотариален акт за продажба на недвижим имот, вписан в АВ с вх.№446, том: I, под №159, дело №168/2013год. при РС Провадия; Нотариален акт за продажба на недвижим имот, вписан в АВ с вх.№806, том: II, под №115, дело №330/2013год. при РС Провадия; Нотариален акт за продажба на недвижим имот, вписан в АВ с вх.№1108, том: III, под №19, дело №434/2013год. при РС Провадия; Нотариален акт за продажба на недвижим имот, вписан в АВ с вх.№5881, том: XIV, под №60, дело №2649/2015год. при РС Провадия; Нотариален акт за продажба на недвижим имот, вписан в АВ с вх.№5990, том: XIV, под №97, дело №2749/2013год. при РС Провадия; 2. Скици на имотите от 01. 10. 2019год. на СГКК; 3.Удостоверения за данъчна оценка на имотите на Община Ветрино. 4.Декларации по чл.264 ал.1 от ДПК; 5.Декларации по чл.25 ал.8 от ЗННД;6. Пълномощно. 7. Акт за раждане.**********

**ДАРИТЕЛИ:1.** Добромир Морданов Волчев

**2.** Желуко Трендафилова Волчева

**ДАРЕНА:** /пълномощник/ Желуко Трендафилова Волчева

**ПОМОЩНИК-НОТАРИУС ПО ЗАМЕСТВАНЕ:**

Нотариус № 225 Илко КЪНЕВ Район на действие Р.С. ПРОВАДИЯ Република България

| Нотариална такса по ЗНот. | Вписване по ЗС/ПВ |
|---|---|
| Удостоверяван материален интерес: ...62 366,00... лв. | Служба по вписванията |
| Пропорц.такса: ...542,30... лв. | Вх.рег.№ ...11149... от.....06-12-2019 г. |
| Обикн.такса:... ...125,00... лв. | Акт №...110 том...XII дело №...2234/.....г |
| Доп. такса:... ..... лв. | Партидна книга: том..... стр..... |
| Всичко:..... ...667,30... лв. | Такса за вписване по ЗДТ:...62,37 лв. |
| Сметка №.. ..... от..... | Кв. №..... от..... г. лв. |
| Кв. №..... ....от. | СЪДИЯ ПО ВПИСВАНИЯТА: ..... |

Нотариус № 225 Илко Кънев Район на действие р.с. ПРОВАДИЯ Република България

НОТАРИАЛНА КАМАРА НА РЕПУБЛИКА БЪЛГАРИЯ unicef 50 ст. от нотариалната такса на този документ е дарение към УНИЦЕФ ЗАЕДНО ЗА ВСЯКО ДЕТЕ

АГЕНЦИЯ ПО ВПИСВАНИЯТА Служба по вписванията ПРОВАДИЯ

# НОТАРИАЛЕН АКТ

## ЗА ДАРЕНИЕ НА НЕДВИЖИМИ ИМОТИ

№.....91.....том.....VI.....рег.....6304.....дело.....791.....от 2019г.

Днес 05. 12. 2019год. / пети декември две хиляди и деветнадесета година/ пред мен, Светла Иванова, помощник – нотариус по заместване, при нотариус Илко Кънев, действащ в района на Районен съд гр. Провадия, община Провадия, Варненска област, рег.№225 /двеста двадесет и пет/, в канцеларията ми, се явиха лично непознатите ми лица: от една страна **Добромир Йорданов Вълчев, ЕГН[redacted] лична карта №[redacted] изд. на 12.09.2018г., от МВР-Варна, постоянен адрес: обл. Варна, общ. Вълчи дол, гр. Вълчи дол, ул. "Оборище" № 19, Желязка Трендафилова Вълчева, ЕГН[redacted] лична карта №[redacted] изд. на 08.12.2010г., от МВР-Варна, постоянен адрес: обл. Варна, общ. Вълчи дол, гр. Вълчи дол, ул. Оборище № 19**, от една страна като дарители и **Желязка Трендафилова Вълчева, ЕГН [redacted] лична карта № [redacted] изд. на 08.12.2010, от МВР-Варна, постоянен адрес: обл. Варна, общ. Вълчи дол, гр. Вълчи дол, ул. Оборище № 19, като пълномощник на Катина Добромирова Йорданова, ЕГН[redacted] лична карта № [redacted] изд. на 25.02.2015г., от МВР-Варна, постоянен адрес: гр. Варна, ж.к. „Чайка" № 98, вх.2, ет. 2, ап. №** 6, съгласно пълномощно с рег. № 7380, с удостоверено съдържание с рег. № 7381, том 1, акт № 165 / 09. 10. 2019 год. на Нотариус с рег. № 237 РС Варна и след като се уверих в тяхната самоличност, дееспособност и представителна власт, същите ми заявиха, че сключват следния договор за дарение на недвижими имоти.**********

**1. Добромир Йорданов Вълчев** дарява на дъщеря си **Катина Добромирова Йорданова**, чрез пълномощника й **Желязка Трендафилова Вълчева**, собственият си недвижим имот, находящ се в землището на **село Момчилово**, община Ветрино, област Варна, а именно: 1 / 2 / една втора / идеална част от **ПОЗЕМЛЕН ИМОТ** с площ 9000 / девет хиляди / квадратни метра, с идентификатор 49000.24.27 / четири девет нула нула нула. две четири. две седем /, по кадастралната карта и кадастралните регистри, одобрени със заповед РД - 18 - 1077 / 10. 05. 2 018 год. на Изпълнителен директор на АГКК, в местността „Зеленчукова градина", с трайно предназначение на територията - земеделска, с начин на трайно ползване - Нива, категория на земята при неполивни условия - втора, с номер по предходен план на землището - 024027, при граници: имоти с идентификатори № 49000. 28. 92, № 49000. 24. 116, № 49000. 24. 33, № 49000.

24.32, № 49000. 24. 31, № 49000. 24. 26 и № 49000. 24. 97.**********

**2. Добромир Йорданов Вълчев** и съпругата му **Желязка Трендафилова Вълчева** даряват на дъщеря си **Катина Добромирова Йорданова**, чрез пълномощника й **Желязка Трендафилова Вълчева** собствените си недвижими имоти, находящи се в землището на **село Момчилово**, община Ветрино, област Варна, а именно: **ПОЗЕМЛЕН ИМОТ** с площ 7000 / седем хиляди квадратни метра, с идентификатор 49000.26.8 / четири девет нула нула нула. две шест. осем /, по кадастралната карта и кадастралните регистри, одобрени със заповед РД - 18 - 1077 / 10. 05. 2 018 год. на Изпълнителен директор на АГКК, в местността „Под тепето“, с трайно предназначение на територията - земеделска, с начин на трайно ползване - Нива, категория на земята при неполивни условия - втора, с номер по предходен план на землището - 026008, при граници: имоти с идентификатори № 49000. 26. 7, № 49000. 26. 9, № 49000. 26. 61 и № 49000. 26. 73; **ПОЗЕМЛЕН ИМОТ** с площ 5991 / пет хиляди деветстотин деветдесет и един / квадратни метра, с идентификатор 49000.18.1 / четири девет нула нула нула. едно осем. едно /, по кадастралната карта и кадастралните регистри, одобрени със заповед РД - 18 - 1077 / 10. 05. 2 018 год. на Изпълнителен директор на АГКК, в местността „Девненски път“, с трайно предназначение на територията - земеделска, с начин на трайно ползване - Нива, категория на земята при неполивни условия - втора, с номер по предходен план на землището - 018001, при граници: имоти с идентификатори № 49000. 9. 119, № 49000. 17. 130, № 49000. 18. 32 и № 49000. 18. 2; **ПОЗЕМЛЕН ИМОТ** с площ 7 001 / седем хиляди и един / квадратни метра, с идентификатор 49000.26.7 / четири девет нула нула нула. две шест. седем /, по кадастралната карта и кадастралните регистри, одобрени със заповед РД - 18 - 1077 / 10. 05. 2 018 год. на Изпълнителен директор на АГКК, в местността „Под тепето“, с трайно предназначение на територията - земеделска, с начин на трайно ползване - Нива, категория на земята при неполивни условия - втора, с номер по предходен план на землището - 026007, при граници: имоти с идентификатори № 49000. 26. 6, № 49000. 26. 9, № 49000. 26. 8 и № 49000. 26. 73; **ПОЗЕМЛЕН ИМОТ** с площ 15198 / петнадесет хиляди сто деветдесет и осем / квадратни метра, с идентификатор 49000.21.15 / четири девет нула нула нула. две едно. едно пет /, по кадастралната карта и кадастралните регистри, одобрени със заповед РД - 18 - 1077 / 10. 05. 2 018 год. на Изпълнителен директор на АГКК, в местността „Девненски път“, с трайно предназначение на територията - земеделска, с начин на трайно ползване - Нива, категория на земята при неполивни условия - втора, с номер по предходен план на землището - 021015, при граници: имоти с идентификатори № 49000. 21. 35, № 49000. 21. 22, № 49000. 21. 16, № 49000. 20. 132 и № 49000. 21. 14; **ПОЗЕМЛЕН ИМОТ** с площ 5500 / пет хиляди и петстотин / квадратни метра, с идентификатор 49000.18.34 / четири девет нула нула нула. едно осем. три четири /, по кадастралната карта и кадастралните регистри, одобрени със заповед РД - 18 - 1077 / 10. 05. 2 018 год. на Изпълнителен директор на АГКК, в местността „Девненски път“, с трайно предназначение на територията - земеделска, с начин на трайно ползване - Нива, категория на земята при неполивни условия - втора, с номер по предходен план на землището - 018034, при граници: имоти с идентификатори № 49000. 18. 33, № 49000. 18. 11, № 49000. 18. 35 и № 49000. 18. 9; **ПОЗЕМЛЕН ИМОТ** с площ 3499 / три хиляди четиристотин деветдесет и девет / квадратни метра, с идентификатор 49000.24.36 / четири девет нула нула нула. две четири. три шест /, по кадастралната карта и кадастралните регистри, одобрени със заповед РД - 18 - 1077 / 10. 05. 2 018 год. на Изпълнителен директор на АГКК, в местността „Зеленчукова градина“, с трайно предназначение на територията - земеделска, с начин на трайно ползване - Нива, категория на земята при неполивни условия - четвърта, с номер по предходен план на землището - 024036, при граници: имоти с идентификатори № 49000. 24. 35, № 49000. 24. 7, № 49000. 24. 104 и № 49000. 24. 5; **ПОЗЕМЛЕН ИМОТ** с площ 6400 / шест хиляди и четиристотин / квадратни метра, с идентификатор 49000.27.23 / четири девет нула нула нула. две седем. две три/, по кадастралната карта и кадастралните регистри, одобрени със заповед РД - 18 - 1077 / 10.

05. 2 018 год. на Изпълнителен директор на АГКК, в местността „Под тепето“, с трайно предназначение на територията - земеделска, с начин на трайно ползване - Нива, категория на земята при неполивни условия - втора, с номер по предходен план на землището - 027023, при граници: имоти с идентификатори № 49000. 27. 24, № 49000. 27. 9, № 49000. 27. 22 и № 49000. 27. 6; **ПОЗЕМЛЕН ИМОТ** с площ 5000 / пет хиляди / квадратни метра, с идентификатор 49000.9.46 / четири девет нула нула нула. девет. четири шест/, по кадастралната карта и кадастралните регистри, одобрени със заповед РД - 18 - 1077 / 10. 05. 2 018 год. на Изпълнителен директор на АГКК, в местността „Паметника“, с трайно предназначение на територията - земеделска, с начин на трайно ползване - Нива, категория на земята при неполивни условия - четвърта, с номер по предходен план на землището - 009046, при граници: имоти с идентификатори № 49000. 9. 45, № 49000. 9. 47, № 21717. 58. 31 и № 49000. 9. 1; **ПОЗЕМЛЕН ИМОТ** с площ 5634 / пет хиляди шестстотин тридесет и четири / квадратни метра, с идентификатор 49000.3.98 / четири девет нула нула нула. три. девет осем/, по кадастралната карта и кадастралните регистри, одобрени със заповед РД - 18 - 1077 / 10. 05. 2 018 год. на Изпълнителен директор на АГКК, в местността „Бозалъка“, с трайно предназначение на територията - земеделска, с начин на трайно ползване - Нива, категория на земята при неполивни условия - четвърта, с номер по предходен план на землището - 003098, при граници: имоти с идентификатори № 49000. 3. 28, № 49000. 3. 29, № 49000. 3. 62, № 49000. 3. 23 и № 49000. 3. 97; **ПОЗЕМЛЕН ИМОТ** с площ 12004 / дванадесет хиляди и четири / квадратни метра, с идентификатор 49000.15.28 / четири девет нула нула нула. едно пет. две осем/, по кадастралната карта и кадастралните регистри, одобрени със заповед РД - 18 - 1077 / 10. 05. 2 018 год. на Изпълнителен директор на АГКК, в местността „Под тепето“, с трайно предназначение на територията - земеделска, с начин на трайно ползване - Нива, категория на земята при неполивни условия - втора, с номер по предходен план на землището - 015028, при граници: имоти с идентификатори № 49000. 15. 27, № 49000. 15. 15, № 49000. 15. 14, № 49000. 15. 29 и № 49000. 14. 68; **ПОЗЕМЛЕН ИМОТ** с площ 4501 / четири хиляди петстотин и един / квадратни метра, с идентификатор 49000.12.24 / четири девет нула нула нула. едно две. две четири/, по кадастралната карта и кадастралните регистри, одобрени със заповед РД - 18 - 1077 / 10. 05. 2 018 год. на Изпълнителен директор на АГКК, в местността „Под тепето“, с трайно предназначение на територията - земеделска, с начин на трайно ползване - Нива, категория на земята при неполивни условия - четвърта, с номер по предходен план на землището - 012024, при граници: имоти с идентификатори № 49000. 1. 62, № 49000. 12. 23, № 49000. 12. 21 и № 49000. 12. 25; **ПОЗЕМЛЕН ИМОТ** с площ 13100 / тринадесет хиляди и сто / квадратни метра, с идентификатор 49000.20.28 / четири девет нула нула нула. две нула. две осем/, по кадастралната карта и кадастралните регистри, одобрени със заповед РД - 18 - 1077 / 10. 05. 2 018 год. на Изпълнителен директор на АГКК, в местността „Девненски път“, с трайно предназначение на територията - земеделска, с начин на трайно ползване - Нива, категория на земята при неполивни условия - втора, с номер по предходен план на землището - 020028, при граници: имоти с идентификатори № 49000. 20. 132, № 49000. 20. 27, № 49000. 20. 10 и № 49000. 20. 29; **ПОЗЕМЛЕН ИМОТ** с площ 15001 / петнадесет хиляди и един / квадратни метра, с идентификатор 49000.18.37 / четири девет нула нула нула. едно осем. три седем/, по кадастралната карта и кадастралните регистри, одобрени със заповед РД - 18 - 1077 / 10. 05. 2 018 год. на Изпълнителен директор на АГКК, в местността „Девненски път“, с трайно предназначение на територията - земеделска, с начин на трайно ползване - Нива, категория на земята при неполивни условия - втора, с номер по предходен план на землището - 018037, при граници: имоти с идентификатори № 49000. 18. 29, № 49000. 18. 28, № 49000. 18. 27, № 49000. 18. 13, № 49000. 18. 36 и № 49000. 18. 11; **ПОЗЕМЛЕН ИМОТ** с площ 6497 / шест хиляди четиристотин деветдесет и седем / квадратни метра, с идентификатор 49000.18.36 / четири девет нула нула нула. едно осем. три шест/, по кадастралната

карта и кадастралните регистри, одобрени със заповед РД - 18 - 1077 / 10. 05. 2 018 год. на Изпълнителен директор на АГКК, в местността „Девненски път“, с трайно предназначение на територията - земеделска, с начин на трайно ползване - Нива, категория на земята при неполивни условия - втора, с номер по предходен план на землището - 018036, при граници: имоти с идентификатори № 49000. 18. 37, № 49000. 18. 13, № 49000. 18. 131 и № 49000. 18. 11; **ПОЗЕМЛЕН ИМОТ** с площ 4 998 / четири хиляди деветстотин деветдесет и осем / квадратни метра, с идентификатор 49000.1.47 / четири девет нула нула нула. едно. четири седем/, по кадастралната карта и кадастралните регистри, одобрени със заповед РД - 18 - 1077 / 10. 05. 2 018 год. на Изпълнителен директор на АГКК, в местността „Чукура“, с трайно предназначение на територията - земеделска, с начин на трайно ползване - Нива, категория на земята при неполивни условия - четвърта, с номер по предходен план на землището - 001047, при граници: имоти с идентификатори № 49000. 1. 46, № 49000. 1. 51, № 49000. 1. 35, № 49000. 1. 34; № 49000. 1. 48; **ПОЗЕМЛЕН ИМОТ** с площ 8 501 / осем хиляди петстотин и един / квадратни метра, с идентификатор 49000.31.16 / четири девет нула нула нула. три едно. едно шест/, по кадастралната карта и кадастралните регистри, одобрени със заповед РД - 18 - 1077 / 10. 05. 2 018 год. на Изпълнителен директор на АГКК, в местността „Под тепето“, с трайно предназначение на територията - земеделска, с начин на трайно ползване - Нива, категория на земята при неполивни условия - втора, с номер по предходен план на землището - 031016, при граници: имоти с идентификатори № 49000. 31. 19, № 49000. 31. 17, № 49000. 31. 66 и № 49000. 31. 9; **ПОЗЕМЛЕН ИМОТ** с площ 6897 / шест хиляди осемстотин деветдесет и седем / квадратни метра, с идентификатор 49000.17.6 / четири девет нула нула нула. едно седем. шест/, по кадастралната карта и кадастралните регистри, одобрени със заповед РД - 18 - 1077 / 10. 05. 2 018 год. на Изпълнителен директор на АГКК, в местността „Девненски път“, с трайно предназначение на територията - земеделска, с начин на трайно ползване - Нива, категория на земята при неполивни условия - втора, с номер по предходен план на землището - 017006, при граници: имоти с идентификатори № 49000. 17. 5, № 49000. 17. 20, № 49000. 17. 19, № 49000. 17. 18; № 49000. 17. 7, № 49000. 9. 119; **ПОЗЕМЛЕН ИМОТ** с площ 3001 / три хиляди и един / квадратни метра, с идентификатор 49000.2.51 / четири девет нула нула нула. две. пет едно/, по кадастралната карта и кадастралните регистри, одобрени със заповед РД - 18 - 1077 / 10. 05. 2 018 год. на Изпълнителен директор на АГКК, в местността „Пясъка“, с трайно предназначение на територията - земеделска, с начин на трайно ползване - Нива, категория на земята при неполивни условия - четвърта, с номер по предходен план на землището - 002051, при граници: имоти с идентификатори № 49000. 2. 62, № 49000. 2. 59, № 49000. 2. 52, № 49000. 3. 91 и № 49000. 2. 50.**********

**- собствените си недвижими имоти, находящи се в землището на село Доброплодно,** община Ветрино, област Варна, а именно: **ПОЗЕМЛЕН ИМОТ** с площ 10583 / десет хиляди петстотин осемдесет и три / квадратни метра, с идентификатор 21645.49.60 / две едно шест четири пет. четири девет. шест нула /, по кадастралната карта и кадастралните регистри, одобрени със заповед РД - 18 - 1070 / 09. 05. 2 018 год. на Изпълнителен директор на АГКК, в местността „Мераркаса“, с трайно предназначение на територията - земеделска, с начин на трайно ползване - Нива, категория на земята при неполивни условия - трета, с номер по предходен план на землището - 049060, при граници: имоти с идентификатори № 21645.49.61, № 21645.49.59, № 21645.49.40, № 21645.49.39 и № 21645.50.155; **ПОЗЕМЛЕН ИМОТ** с площ 10777 / десет хиляди седемстотин седемдесет и седем / квадратни метра, с идентификатор 21645.49.22 / две едно шест четири пет. четири девет. две две /, по кадастралната карта и кадастралните регистри, одобрени със заповед РД - 18 - 1070 / 09. 05. 2 018 год. на Изпълнителен директор на АГКК, в местността „Мераркаса“, с трайно предназначение на територията - земеделска, с начин на трайно ползване - Нива, категория на земята при неполивни условия - трета, с номер по предходен план на землището - 049022, при граници: имоти с идентификатори № 21645.49.36, № 21645.49.35, №

21645.49.19 и № 21645.49.21; **ПОЗЕМЛЕН ИМОТ** с площ 8045 / осем хиляди и четиридесет и пет / квадратни метра, с идентификатор 21645.34.1 / две едно шест четири пет. три четири. едно /, по кадастралната карта и кадастралните регистри, одобрени със заповед РД - 18 - 1070 / 09. 05. 2 018 год. на Изпълнителен директор на АГКК, в местността „Айкъна“, с трайно предназначение на територията - земеделска, с начин на трайно ползване - Нива, категория на земята при неполивни условия - трета, с номер по предходен план на землището - 034001, при граници: имоти с идентификатори № 21645.34.97, № 21645.34.2, № 21645.34.4 и № 21645.117.96;******** **собствените си недвижими имоти, находящи се в землището на село Средно село**, община Ветрино, област Варна, а именно: **ПОЗЕМЛЕН ИМОТ** с площ 38329 / тридесет и осем хиляди триста двадесет и девет / квадратни метра, с идентификатор 68480.3.14 / шест осем четири осем нула. три. едно четири /, по кадастралната карта и кадастралните регистри, одобрени със заповед РД - 18 - 1110 / 15. 05. 2 018 год. на Изпълнителен директор на АГКК, в местността „Панаирска могила“, с трайно предназначение на територията - земеделска, с начин на трайно ползване - Нива, категория на земята при неполивни условия - четвърта, с номер по предходен план на землището - 003014, при граници: имоти с идентификатори № 68480.3.13, № 68480.3.19, № 68480.3.18, № 68480.3.17, № 68480.3.7, № 68480.3.15 и № № 68480.2.111; **ПОЗЕМЛЕН ИМОТ** с площ 25598 / двадесет и пет хиляди петстотин деветдесет и осем / квадратни метра, с идентификатор 68480.3.13 / шест осем четири осем нула. три. едно три /, по кадастралната карта и кадастралните регистри, одобрени със заповед РД - 18 - 1110 / 15. 05. 2 018 год. на Изпълнителен директор на АГКК, в местността „Панаирска могила“, с трайно предназначение на територията - земеделска, с начин на трайно ползване - Нива, категория на земята при неполивни условия - четвърта, с номер по предходен план на землището - 003013, при граници: имоти с идентификатори № 68480.1.211, № 68480.3.24, № 68480.3.25, № 68480.3.21, № 68480.3.20, № 68480.3.19, № 68480.3.14 и № № 68480.2.111; **ПОЗЕМЛЕН ИМОТ** с площ 999 / деветстотин деветдесет и девет / квадратни метра, с идентификатор 68480.20.45 / шест осем четири осем нула. две нула. четири пет /, по кадастралната карта и кадастралните регистри, одобрени със заповед РД - 18 - 1110 / 15. 05. 2 018 год. на Изпълнителен директор на АГКК, в местността „Ливадите“, с трайно предназначение на територията - земеделска, с начин на трайно ползване - Нива, категория на земята при неполивни условия - четвърта, с номер по предходен план на землището - 020045, при граници: имоти с идентификатори № 68480.20.46, № 68480.20.72, № 68480.20.44 и № 68480.20.56; **ПОЗЕМЛЕН ИМОТ** с площ 1999 / хиляда деветстотин деветдесет и девет / квадратни метра, с идентификатор 68480.20.32 / шест осем четири осем нула. две нула. три две /, по кадастралната карта и кадастралните регистри, одобрени със заповед РД - 18 - 1110 / 15. 05. 2 018 год. на Изпълнителен директор на АГКК, в местността „Ливадите“, с трайно предназначение на територията - земеделска, с начин на трайно ползване - Нива, категория на земята при неполивни условия - четвърта, с номер по предходен план на землището - 020032, при граници: имоти с идентификатори № 68480.20.56, № 68480.20.33, № 68480.20.72 и № 68480.20.31; **ПОЗЕМЛЕН ИМОТ** с площ 5300 / пет хиляди и триста / квадратни метра, с идентификатор 68480.17.31 / шест осем четири осем нула. едно седем. три едно /, по кадастралната карта и кадастралните регистри, одобрени със заповед РД - 18 - 1110 / 15. 05. 2 018 год. на Изпълнителен директор на АГКК, в местността „Конските гробища“, с трайно предназначение на територията - земеделска, с начин на трайно ползване - Нива, категория на земята при неполивни условия - втора, с номер по предходен план на землището - 017031, при граници: имоти с идентификатори № 68480.17.32, № 68480.17.33, № 68480.16.55, № 68480.17.30 и № 68480.17.10; **ПОЗЕМЛЕН ИМОТ** с площ 5300 / пет хиляди и триста / квадратни метра, с идентификатор 68480.17.33 / шест осем четири осем нула. едно седем. три три /, по кадастралната карта и кадастралните регистри, одобрени със заповед РД - 18 - 1110 / 15. 05. 2 018 год. на Изпълнителен директор на АГКК, в местността „Конските гробища“, с трайно предназначение на територията - земеделска, с начин

на трайно ползване - Нива, категория на земята при неполивни условия - втора, с номер по предходен план на землището - 017033, при граници: имоти с идентификатори № 68480.17.32, № 68480.18.71, № 68480.16.55 и № 68480.17.31; **ПОЗЕМЛЕН ИМОТ** с площ 3000 / три хиляди / квадратни метра, с идентификатор 68480.17.28 / шест осем четири осем нула. едно седем. две осем /, по кадастралната карта и кадастралните регистри, одобрени със заповед РД - 18 - 1110 / 15. 05. 2 018 год. на Изпълнителен директор на АГКК, в местността „Конските гробища“, с трайно предназначение на територията - земеделска, с начин на трайно ползване - Нива, категория на земята при неполивни условия - втора, с номер по предходен план на землището - 017028, при граници: имоти с идентификатори № 68480.17.10, № 68480.17.29, № 68480.16.55 и № 68480.17.27; **ПОЗЕМЛЕН ИМОТ** с площ 9075 / девет хиляди и седемдесет и пет / квадратни метра, с идентификатор 68480.18.34 / шест осем четири осем нула. едно осем. три четири /, по кадастралната карта и кадастралните регистри, одобрени със заповед РД - 18 - 1110 / 15. 05. 2 018 год. на Изпълнителен директор на АГКК, в местността „Конските гробища“, с трайно предназначение на територията - земеделска, с начин на трайно ползване - Нива, категория на земята при неполивни условия - втора, с номер по предходен план на землището - 018034, при граници: имоти с идентификатори № 68480.18.35, № 68480.18.58, № 68480.18.33, № 68480.18.7 и № 68480.18.6;**********

**собствените си недвижими имоти, находящи се в землището на село Ветрино**, община Ветрино, област Варна, а именно: **ПОЗЕМЛЕН ИМОТ** с площ 3500 / три хиляди и петстотин / квадратни метра, с идентификатор 10865.93.36 / едно нула осем шест пет. девет три. три шест /, по кадастралната карта и кадастралните регистри, одобрени със заповед РД - 18 - 1068 / 09. 05. 2 018 год. на Изпълнителен директор на АГКК, в местността „Под тепето“, с трайно предназначение на територията - земеделска, с начин на трайно ползване - Нива, категория на земята при неполивни условия - четвърта, с номер по предходен план на землището - 093036, при граници: имоти с идентификатори № 10865.93.191, № 10865.93.35, № 10865.93.37 и № 10865.93.5; **ПОЗЕМЛЕН ИМОТ** с площ 15000 / петнадесет хиляди / квадратни метра, с идентификатор 10865.24.36 / едно нула осем шест пет. две четири. три шест /, по кадастралната карта и кадастралните регистри, одобрени със заповед РД -18 - 1068 / 09. 05. 2 018 год. на Изпълнителен директор на АГКК, в местността „Мусалата“, с трайно предназначение на територията - земеделска, с начин на трайно ползване - Нива, категория на земята при неполивни условия - втора, с номер по предходен план на землището - 024036, при граници: имоти с идентификатори № 10865.24.35, № 10865.24.126, № 10865.24.28 и № 10865.24.27; **ПОЗЕМЛЕН ИМОТ** с площ 3000 / три хиляди / квадратни метра, с идентификатор 10865.64.17 / едно нула осем шест пет. шест четири. едно седем /, по кадастралната карта и кадастралните регистри, одобрени със заповед РД - 18 - 1068 / 09. 05. 2 018 год. на Изпълнителен директор на АГКК, в местността „Геренски път“, с трайно предназначение на територията - земеделска, с начин на трайно ползване - Нива, категория на земята при неполивни условия - четвърта, с номер по предходен план на землището - 064017, при граници: имоти с идентификатори № 10865.64.18, № 10865.64.187, № 10865.64.25 и № 10865.64.16; **ПОЗЕМЛЕН ИМОТ** с площ 5000 / пет хиляди / квадратни метра, с идентификатор 10865.64.19 / едно нула осем шест пет. шест четири. едно девет /, по кадастралната карта и кадастралните регистри, одобрени със заповед РД - 18 - 1068 / 09. 05. 2 018 год. на Изпълнителен директор на АГКК, в местността „Геренски път“, с трайно предназначение на територията - земеделска, с начин на трайно ползване - Нива, категория на земята при неполивни условия - четвърта, с номер по предходен план на землището - 064019, при граници: имоти с идентификатори № 10865.64.187, № 10865.64.20, № 10865.64.22, № 10865.64.21 и № 10865.64.18; **ПОЗЕМЛЕН ИМОТ** с площ 4499 / четири хиляди четиристотин деветдесет и девет / квадратни метра, с идентификатор 10865.48.16 / едно нула осем шест пет. четири осем. едно шест /, по кадастралната карта и кадастралните регистри, одобрени със заповед РД - 18 -

1068 / 09. 05. 2 018 год. на Изпълнителен директор на АГКК, в местността „Пиринчията“, с трайно предназначение на територията - земеделска, с начин на трайно ползване - Нива, категория на земята при неполивни условия - втора, с номер по предходен план на землището - 048036, при граници: имоти с идентификатори № 10865.48.17, № 10865.55.107, № 10865.47.439 и № 10865.48.15; **ПОЗЕМЛЕН ИМОТ** с площ 10000 / десет хиляди / квадратни метра, с идентификатор 10865.24.15 / едно нула осем шест пет. две четири. едно пет /, по кадастралната карта и кадастралните регистри, одобрени със заповед РД - 18 - 1068 / 09. 05. 2 018 год. на Изпълнителен директор на АГКК, в местността „Мусалата“, с трайно предназначение на територията - земеделска, с начин на трайно ползване - Нива, категория на земята при неполивни условия - втора, с номер по предходен план на землището - 024015, при граници: имоти с идентификатори № 10865.24.16, № 10865.24.27, № 10865.24.14, № 10865.24.3 и № 10865.24.2; **ПОЗЕМЛЕН ИМОТ** с площ 6000 / шест хиляди / квадратни метра, с идентификатор 10865.66.48 / едно нула осем шест пет. шест шест. четири осем /, по кадастралната карта и кадастралните регистри, одобрени със заповед РД - 18 - 1068 / 09. 05. 2 018 год. на Изпълнителен директор на АГКК, в местността „Ботуша“, с трайно предназначение на територията - земеделска, с начин на трайно ползване - Нива, категория на земята при неполивни условия - втора, с номер по предходен план на землището - 066048, при граници: имоти с идентификатори № 10865.66.21, № 10865.66.47, № 10865.66.187, № 10865.66.51, № 10865.66.50 и № 10865.66.49; **ПОЗЕМЛЕН ИМОТ** с площ 15499 / петнадесет хиляди четиристотин деветдесет и девет / квадратни метра, с идентификатор 10865.36.22 / едно нула осем шест пет. три шест. две две /, по кадастралната карта и кадастралните регистри, одобрени със заповед РД - 18 - 1068 / 09. 05. 2 018 год. на Изпълнителен директор на АГКК, в местността „Паньовия кладенец“, с трайно предназначение на територията - земеделска, с начин на трайно ползване - Нива, категория на земята при неполивни условия - втора, с номер по предходен план на землището - 036022, при граници: имоти с идентификатори № 10865.36.21, № 10865.36.17, № 10865.36.16, № 10865.36.15, № 10865.36.23 и № 10865.36.99; **ПОЗЕМЛЕН ИМОТ** с площ 11562 / единадесет хиляди петстотин шестдесет и два / квадратни метра, с идентификатор 10865.83.22 / едно нула осем шест пет. осем три. две две /, по кадастралната карта и кадастралните регистри, одобрени със заповед РД - 18 - 1068 / 09. 05. 2 018 год. на Изпълнителен директор на АГКК, в местността „Зайски трап“, с трайно предназначение на територията - земеделска, с начин на трайно ползване - Нива, категория на земята при неполивни условия - четвърта, с номер по предходен план на землището - 083022, при граници: имоти с идентификатори № 10865.83.43, № 10865.83.21, № 10865.83.2 и № 10865.78.482; **ПОЗЕМЛЕН ИМОТ** с площ 4300 / четири хиляди и триста / квадратни метра, с идентификатор 10865.95.36 / едно нула осем шест пет. девет пет. три шест /, по кадастралната карта и кадастралните регистри, одобрени със заповед РД - 18 - 1068 / 09. 05. 2 018 год. на Изпълнителен директор на АГКК, в местността „Геренски път“, с трайно предназначение на територията - земеделска, с начин на трайно ползване - Нива, категория на земята при неполивни условия - втора, с номер по предходен план на землището - 095036, при граници: имоти с идентификатори № 10865.95.51, № 10865.95.35, № 10865.95.41, № 10865.95.40 и № 10865.95.37; **ПОЗЕМЛЕН ИМОТ** с площ 5499 / пет хиляди четиристотин деветдесет и девет / квадратни метра, с идентификатор 10865.39.41 / едно нула осем шест пет. три девет. четири едно /, по кадастралната карта и кадастралните регистри, одобрени със заповед РД - 18 - 1068 / 09. 05. 2 018 год. на Изпълнителен директор на АГКК, в местността „Високото напрежение“, с трайно предназначение на територията - земеделска, с начин на трайно ползване - Нива, категория на земята при неполивни условия - втора, с номер по предходен план на землището - 039041, при граници: имоти с идентификатори № 10865.39.40, № 10865.39.95, № 10865.39.42, № 10865.39.17 и № 10865.39.18; **ПОЗЕМЛЕН ИМОТ** с площ 8000 / осем хиляди / квадратни метра, с идентификатор 10865.78.3 / едно нула осем шест пет. седем осем. три /, по кадастралната карта и кадастралните

регистри, одобрени със заповед РД - 18 - 1068 / 09. 05. 2 018 год. на Изпълнителен директор на АГКК, в местността „До летището“, с трайно предназначение на територията - земеделска, с начин на трайно ползване - Нива, категория на земята при неполивни условия - втора, с номер по предходен план на землището - 078003, при граници: имоти с идентификатори № 10865.78.51, № 10865.78.4, № 10865.70.479 и № 10865.78.2; **ПОЗЕМЛЕН ИМОТ** с площ 3601 / три хиляди шестстотин и един / квадратни метра, с идентификатор 10865.71.7 / едно нула осем шест пет. седем едно. седем /, по кадастралната карта и кадастралните регистри, одобрени със заповед РД - 18 - 1068 / 09. 05. 2 018 год. на Изпълнителен директор на АГКК, в местността „До черкеза“, с трайно предназначение на територията - земеделска, с начин на трайно ползване - Нива, категория на земята при неполивни условия - втора, с номер по предходен план на землището - 071007, при граници: имоти с идентификатори № 10865.71.51, № 10865.71.8, № 10865.71.107 и № 10865.71.6.**********

**3. Желязка Трендафилова Вълчева** дарява на дъщеря си **Катина Добромирова Йорданова**, чрез пълномощника й **Желязка Трендафилова Вълчева**, собствените си недвижими имоти, находящи се в землището на **село Средно село**, община Ветрино, област Варна, а именно: **ПОЗЕМЛЕН ИМОТ** с площ 15000 / петнадесет хиляди / квадратни метра, с идентификатор 68480.14.5 / шест осем четири осем нула. едно четири. пет /, по кадастралната карта и кадастралните регистри, одобрени със заповед РД - 18 - 1110 / 15. 05. 2 018 год. на Изпълнителен директор на АГКК, в местността „Хаджимемиш чеир“, с трайно предназначение на територията - земеделска, с начин на трайно ползване - Нива, категория на земята при неполивни условия - втора, с номер по предходен план на землището - 014005, при граници: имоти с идентификатори № 68480.14.27, № 68480.14.28, № 68480.14.20, № 68480.14.11, № 68480.14.6, № 68480.14.26 и № 49000.20.136; **ПОЗЕМЛЕН ИМОТ** с площ 8916 / осем хиляди деветстотин и шестнадесет / квадратни метра, с идентификатор 68480.18.46 / шест осем четири осем нула. едно осем. четири шест /, по кадастралната карта и кадастралните регистри, одобрени със заповед РД - 18 - 1110 / 15. 05. 2 018 год. на Изпълнителен директор на АГКК, в местността „Конските гробища“, с трайно предназначение на територията - земеделска, с начин на трайно ползване - Нива, категория на земята при неполивни условия - втора, с номер по предходен план на землището - 018046, при граници: имоти с идентификатори № 68480.18.71, № 68480.18.18, № 68480.18.20 и № 68480.18.47; **ПОЗЕМЛЕН ИМОТ** с площ 8917 / осем хиляди деветстотин и седемнадесет / квадратни метра, с идентификатор 68480.18.47 / шест осем четири осем нула. едно осем. четири седем /, по кадастралната карта и кадастралните регистри, одобрени със заповед РД - 18 - 1110 / 15. 05. 2 018 год. на Изпълнителен директор на АГКК, в местността „Конските гробища“, с трайно предназначение на територията - земеделска, с начин на трайно ползване - Нива, категория на земята при неполивни условия - четвърта, с номер по предходен план на землището - 018047, при граници: имоти с идентификатори № 68480.18.71, № 68480.18.46, № 68480.18.20 и № 68480.18.139, **********

**собствените си недвижими имоти, находящи се в землището на село Ветрино**, община Ветрино, област Варна, а именно: **ПОЗЕМЛЕН ИМОТ** с площ 3992 / три хиляди деветстотин деветдесет и два / квадратни метра, с идентификатор 10865.36.60 / едно нула осем шест пет. три шест. шест нула /, по кадастралната карта и кадастралните регистри, одобрени със заповед РД - 18 - 1068 / 09. 05. 2 018 год. на Изпълнителен директор на АГКК, в местността „Паньовия кладенец“, с трайно предназначение на територията - земеделска, с начин на трайно ползване - Нива, категория на земята при неполивни условия - втора, с номер по предходен план на землището - 036060, при граници: имоти с идентификатори № 10865.27.230, № 10865.36.327, № 10865.36.56, и № 68480.36.59; **ПОЗЕМЛЕН ИМОТ** с площ 4270 / четири хиляди двеста и седемдесет / квадратни метра, с идентификатор 10865.52.63 / едно нула осем шест пет. пет две. шест три /, по кадастралната карта и кадастралните регистри, одобрени със заповед РД - 18 - 1068 / 09. 05. 2 018

год. на Изпълнителен директор на АГКК, в местността „До свинефермата“, с трайно предназначение на територията - земеделска, с начин на трайно ползване - Нива, категория на земята при неполивни условия - втора, с номер по предходен план на землището - 052063, при граници: имоти с идентификатори № 10865.52.30, № 10865.52.62, № 10865.52.64, и № 10865.51.445; **ПОЗЕМЛЕН ИМОТ** с площ 8550 / осем хиляди петстотин и петдесет / квадратни метра, с идентификатор 10865.75.16 / едно нула осем шест пет. седем пет. едно шест /, по кадастралната карта и кадастралните регистри, одобрени със заповед РД - 18 - 1068 / 09. 05. 2 018 год. на Изпълнителен директор на АГКК, в местността „Бабука“, с трайно предназначение на територията - земеделска, с начин на трайно ползване - Нива, категория на земята при неполивни условия - четвърта, с номер по предходен план на землището - 075016, при граници: имоти с идентификатори № 10865.75.24, № 10865.75.15, № 10865.74.411 и № 10865.75.17; **ПОЗЕМЛЕН ИМОТ** с площ 8550 / осем хиляди петстотин и петдесет / квадратни метра, с идентификатор 10865.75.17 / едно нула осем шест пет. седем пет. едно седем /, по кадастралната карта и кадастралните регистри, одобрени със заповед РД - 18 - 1068 / 09. 05. 2 018 год. на Изпълнителен директор на АГКК, в местността „Бабука“, с трайно предназначение на територията - земеделска, с начин на трайно ползване - Нива, категория на земята при неполивни условия - четвърта, с номер по предходен план на землището - 075017, при граници: имоти с идентификатори № 10865.75.24, № 10865.75.16, № 10865.74.411 и № 10865.75.18; **ПОЗЕМЛЕН ИМОТ** с площ 12680 / дванадесет хиляди шестстотин и осемдесет / квадратни метра, с идентификатор 10865.75.18 / едно нула осем шест пет. седем пет. едно осем /, по кадастралната карта и кадастралните регистри, одобрени със заповед РД - 18 - 1068 / 09. 05. 2 018 год. на Изпълнителен директор на АГКК, в местността „Бабука“, с трайно предназначение на територията - земеделска, с начин на трайно ползване - Нива, категория на земята при неполивни условия - четвърта, с номер по предходен план на землището - 075018, при граници: имоти с идентификатори № 10865.75.24, № 10865.75.17, № 10865.74.411, № 10865.75.23, № 10865.75.22 и № 10865.75.12 и **ПОЗЕМЛЕН ИМОТ** с площ 10300 / десет хиляди и триста / квадратни метра, с идентификатор 10865.77.45 / едно нула осем шест пет. седем седем. четири пет /, по кадастралната карта и кадастралните регистри, одобрени със заповед РД - 18 - 1068 / 09. 05. 2 018 год. на Изпълнителен директор на АГКК, в местността „До летището“, с трайно предназначение на територията - земеделска, с начин на трайно ползване - Нива, категория на земята при неполивни условия - втора, с номер по предходен план на землището - 077045, при граници: имоти с идентификатори № 10865.77.37, № 10865.77.42, № 10865.77.44, № 10865.77.100 и № 10865.77.43.**********

**4.** Дарената **Катина Добромирова Йорданова**, чрез пълномощника си **Желязка Трендафилова Вълчева** заяви, че е съгласна и приема дарението на недвижимите имоти, подробно описан в пункт първи, пункт втори и пункт трети.**********

Данъчната оценка на имотите е [redacted] / .

След като се уверих, че дарителите са собственици на имотите, предмет на настоящата сделка и че са изпълнени особените изисквания на закона, прочетох този нотариален акт на страните и след одобрението му, акта се подписа от тях и от мен помощник-нотариуса по заместване.******

При подписването на акта се представиха следните документи: 1.Нотариален акт за продажба на недвижим имот, вписан в АВ с вх.№3317, том: IV, под №163, дело №756/2009год. при РС Провадия; Нотариален акт за продажба на недвижим имот, вписан в АВ с вх.№7113, том: XI, под №96, дело №2127/2009год. при РС Провадия; Нотариален акт за продажба на недвижим имот, вписан в АВ с вх.№7335, том: XI, под №190, дело №2222/2009год. при РС Провадия; Нотариален акт за продажба на недвижим имот, вписан в АВ с вх.№2835, том: VI, под №157, дело №1155/2011год. при РС Провадия; Нотариален акт за продажба на недвижим имот, вписан в АВ с вх.№3747, том: IX, под №87, дело №1693/2011год. при РС Провадия; Нотариален акт за продажба на недвижим имот, вписан в АВ с вх.№4617, том: X, под №188, дело №2037/2013год. при РС

Провадия; Нотариален акт за дарение на недвижим имот, вписан в АВ с вх.№4708, том: XI, под №57, дело №2053/2016год. при РС Провадия; Нотариален акт за продажба на недвижим имот, вписан в АВ с вх.№1178, том: III, под №100, дело №485/2017год. при РС Провадия; Нотариален акт за продажба на недвижим имот, вписан в АВ с вх.№3461, том: IX, под №83, дело №1696/2014год. при РС Провадия; Нотариален акт за продажба на недвижим имот, вписан в АВ с вх.№2617, том: VIII, под №48, дело №1237/2017год. при РС Провадия; Нотариален акт за продажба на недвижим имот, вписан в АВ с вх.№4935, том: XIII, под №164, дело №2544/2017год. при РС Провадия; Нотариален акт за продажба на недвижим имот, вписан в АВ с вх.№7538, том: XII, под №97, дело №2329/2009год. при РС Провадия; Нотариален акт за продажба на недвижим имот, вписан в АВ с вх.№7542, том: XII, под №101, дело №2333/2009год. при РС Провадия; Нотариален акт за продажба на недвижим имот, вписан в АВ с вх.№2835, том: VI, под №157, дело №1155/2011год. при РС Провадия; Нотариален акт за продажба на недвижим имот, вписан в АВ с вх.№2422, том: V, под №186, дело №981/2011год. при РС Провадия; Нотариален акт за продажба на недвижим имот, вписан в АВ с вх.№3729, том: X, под №131, дело №1907/2017год. при РС Провадия; Нотариален акт за продажба на недвижим имот, вписан в АВ с вх.№1425, том: IV, под №27, дело №620/2012год. при РС Провадия; Нотариален акт за продажба на недвижим имот, вписан в АВ с вх.№446, том: I, под №159, дело №168/2013год. при РС Провадия; Нотариален акт за продажба на недвижим имот, вписан в АВ с вх.№806, том: II, под №115, дело №330/2013год. при РС Провадия; Нотариален акт за продажба на недвижим имот, вписан в АВ с вх.№1108, том: III, под №19, дело №434/2013год. при РС Провадия; Нотариален акт за продажба на недвижим имот, вписан в АВ с вх.№5881, том: XIV, под №60, дело №2649/2015год. при РС Провадия; Нотариален акт за продажба на недвижим имот, вписан в АВ с вх.№5990, том: XIV, под №97, дело №2749/2013год. при РС Провадия; 2. Скици на имотите от 01. 10. 2019год. на СГКК; 3.Удостоверения за данъчна оценка на имотите на Община Ветрино. 4.Декларации по чл.264 ал.1 от ДПК; 5.Декларации по чл.25 ал.8 от ЗННД;6. Пълномощно. 7. Акт за раждане.**********

**ДАРИТЕЛИ:1.** Добромир Морданов Волчев

**2.** Желуко Трендафилова Волчева

**ДАРЕНА:** /пълномощник/ Желуко Трендафилова Волчева

**ПОМОЩНИК-НОТАРИУС ПО ЗАМЕСТВАНЕ:**

Нотариус № 225 Илко КЪНЕВ Район на действие Р.С. ПРОВАДИЯ Република България

| Нотариална такса по ЗНот. | Вписване по ЗС/ПВ |
|---|---|
| Удостоверяван материален интерес: ...62 366.00... лв. | Служба по вписванията |
| Пропорц.такса: ...542.30... лв. | Вх.рег.№ ...11149... от.....06-12-2019 г. |
| Обикн.такса:... ...125.00... лв. | Акт №...110 том...XII дело №...2234/.....г |
| Доп. такса:... ..... лв. | Партидна книга: том..... стр..... |
| Всичко:..... ...667.30... лв. | Такса за вписване по ЗДТ:...62.37 лв. |
| Сметка №.. ..... от..... | Кв. №..... от..... г. лв. |
| Кв. №..... ....от. | СЪДИЯ ПО ВПИСВАНИЯТА: ..... |

Нотариус № 225 Илко Кънев Район на действие р.с. ПРОВАДИЯ Република България

Нотариална камара на Република България unicef 50 ст. от нотариалната такса на този документ е дарение към УНИЦЕФ Заедно за всяко дете

Агенция по вписванията Служба по вписванията Провадия

# НОТАРИАЛЕН АКТ

## ЗА ДАРЕНИЕ НА НЕДВИЖИМИ ИМОТИ

№.....91.....том.....VI.....рег.....6304.....дело.....791.....от 2019г.

Днес 05. 12. 2019год. / пети декември две хиляди и деветнадесета година/ пред мен, Светла Иванова, помощник – нотариус по заместване, при нотариус Илко Кънев, действащ в района на Районен съд гр. Провадия, община Провадия, Варненска област, рег.№225 /двеста двадесет и пет/, в канцеларията ми, се явиха лично непознатите ми лица: от една страна **Добромир Йорданов Вълчев, ЕГН [redacted], изд. на 12.09.2018г., от МВР-Варна, постоянен адрес: обл. Варна, общ. Вълчи дол, гр. Вълчи дол, ул. "Оборище" № 19, Желязка Трендафилова Вълчева, ЕГН [redacted] лична карта № [redacted] изд. на 08.12.2010г., от МВР-Варна, постоянен адрес: обл. Варна, общ. Вълчи дол, гр. Вълчи дол, ул. Оборище № 19**, от една страна като дарители и **Желязка Трендафилова Вълчева, ЕГН [redacted] лична карта № [redacted] изд. на 08.12.2010, от МВР-Варна, постоянен адрес: обл. Варна, общ. Вълчи дол, гр. Вълчи дол, ул. Оборище № 19, като пълномощник на Катина Добромирова Йорданова, ЕГН [redacted] лична карта № [redacted] изд. на 25.02.2015г., от МВР-Варна, постоянен адрес: гр. Варна, ж.к. „Чайка" № 98, вх.2, ет. 2, ап. №** 6, съгласно пълномощно с рег. № 7380, с удостоверено съдържание с рег. № 7381, том 1, акт № 165 / 09. 10. 2019 год. на Нотариус с рег. № 237 РС Варна и след като се уверих в тяхната самоличност, дееспособност и представителна власт, същите ми заявиха, че сключват следния договор за дарение на недвижими имоти.**********

**1. Добромир Йорданов Вълчев** дарява на дъщеря си **Катина Добромирова Йорданова**, чрез пълномощника й **Желязка Трендафилова Вълчева**, собственият си недвижим имот, находящ се в землището на **село Момчилово**, община Ветрино, област Варна, а именно: 1 / 2 / една втора / идеална част от **ПОЗЕМЛЕН ИМОТ** с площ 9000 / девет хиляди / квадратни метра, с идентификатор 49000.24.27 / четири девет нула нула нула. две четири. две седем /, по кадастралната карта и кадастралните регистри, одобрени със заповед РД - 18 - 1077 / 10. 05. 2 018 год. на Изпълнителен директор на АГКК, в местността „Зеленчукова градина", с трайно предназначение на територията - земеделска, с начин на трайно ползване - Нива, категория на земята при неполивни условия - втора, с номер по предходен план на землището - 024027, при граници: имоти с идентификатори № 49000. 28. 92, № 49000. 24. 116, № 49000. 24. 33, № 49000.

24.32, № 49000. 24. 31, № 49000. 24. 26 и № 49000. 24. 97.**********

**2. Добромир Йорданов Вълчев** и съпругата му **Желязка Трендафилова Вълчева** даряват на дъщеря си **Катина Добромирова Йорданова**, чрез пълномощника й **Желязка Трендафилова Вълчева** собствените си недвижими имоти, находящи се в землището на **село Момчилово**, община Ветрино, област Варна, а именно: **ПОЗЕМЛЕН ИМОТ** с площ 7000 / седем хиляди квадратни метра, с идентификатор 49000.26.8 / четири девет нула нула нула. две шест. осем /, по кадастралната карта и кадастралните регистри, одобрени със заповед РД - 18 - 1077 / 10. 05. 2 018 год. на Изпълнителен директор на АГКК, в местността „Под тепето“, с трайно предназначение на територията - земеделска, с начин на трайно ползване - Нива, категория на земята при неполивни условия - втора, с номер по предходен план на землището - 026008, при граници: имоти с идентификатори № 49000. 26. 7, № 49000. 26. 9, № 49000. 26. 61 и № 49000. 26. 73; **ПОЗЕМЛЕН ИМОТ** с площ 5991 / пет хиляди деветстотин деветдесет и един / квадратни метра, с идентификатор 49000.18.1 / четири девет нула нула нула. едно осем. едно /, по кадастралната карта и кадастралните регистри, одобрени със заповед РД - 18 - 1077 / 10. 05. 2 018 год. на Изпълнителен директор на АГКК, в местността „Девненски път“, с трайно предназначение на територията - земеделска, с начин на трайно ползване - Нива, категория на земята при неполивни условия - втора, с номер по предходен план на землището - 018001, при граници: имоти с идентификатори № 49000. 9. 119, № 49000. 17. 130, № 49000. 18. 32 и № 49000. 18. 2; **ПОЗЕМЛЕН ИМОТ** с площ 7 001 / седем хиляди и един / квадратни метра, с идентификатор 49000.26.7 / четири девет нула нула нула. две шест. седем /, по кадастралната карта и кадастралните регистри, одобрени със заповед РД - 18 - 1077 / 10. 05. 2 018 год. на Изпълнителен директор на АГКК, в местността „Под тепето“, с трайно предназначение на територията - земеделска, с начин на трайно ползване - Нива, категория на земята при неполивни условия - втора, с номер по предходен план на землището - 026007, при граници: имоти с идентификатори № 49000. 26. 6, № 49000. 26. 9, № 49000. 26. 8 и № 49000. 26. 73; **ПОЗЕМЛЕН ИМОТ** с площ 15198 / петнадесет хиляди сто деветдесет и осем / квадратни метра, с идентификатор 49000.21.15 / четири девет нула нула нула. две едно. едно пет /, по кадастралната карта и кадастралните регистри, одобрени със заповед РД - 18 - 1077 / 10. 05. 2 018 год. на Изпълнителен директор на АГКК, в местността „Девненски път“, с трайно предназначение на територията - земеделска, с начин на трайно ползване - Нива, категория на земята при неполивни условия - втора, с номер по предходен план на землището - 021015, при граници: имоти с идентификатори № 49000. 21. 35, № 49000. 21. 22, № 49000. 21. 16, № 49000. 20. 132 и № 49000. 21. 14; **ПОЗЕМЛЕН ИМОТ** с площ 5500 / пет хиляди и петстотин / квадратни метра, с идентификатор 49000.18.34 / четири девет нула нула нула. едно осем. три четири /, по кадастралната карта и кадастралните регистри, одобрени със заповед РД - 18 - 1077 / 10. 05. 2 018 год. на Изпълнителен директор на АГКК, в местността „Девненски път“, с трайно предназначение на територията - земеделска, с начин на трайно ползване - Нива, категория на земята при неполивни условия - втора, с номер по предходен план на землището - 018034, при граници: имоти с идентификатори № 49000. 18. 33, № 49000. 18. 11, № 49000. 18. 35 и № 49000. 18. 9; **ПОЗЕМЛЕН ИМОТ** с площ 3499 / три хиляди четиристотин деветдесет и девет / квадратни метра, с идентификатор 49000.24.36 / четири девет нула нула нула. две четири. три шест /, по кадастралната карта и кадастралните регистри, одобрени със заповед РД - 18 - 1077 / 10. 05. 2 018 год. на Изпълнителен директор на АГКК, в местността „Зеленчукова градина“, с трайно предназначение на територията - земеделска, с начин на трайно ползване - Нива, категория на земята при неполивни условия - четвърта, с номер по предходен план на землището - 024036, при граници: имоти с идентификатори № 49000. 24. 35, № 49000. 24. 7, № 49000. 24. 104 и № 49000. 24. 5; **ПОЗЕМЛЕН ИМОТ** с площ 6400 / шест хиляди и четиристотин / квадратни метра, с идентификатор 49000.27.23 / четири девет нула нула нула. две седем. две три/, по кадастралната карта и кадастралните регистри, одобрени със заповед РД - 18 - 1077 / 10.

05. 2 018 год. на Изпълнителен директор на АГКК, в местността „Под тепето“, с трайно предназначение на територията - земеделска, с начин на трайно ползване - Нива, категория на земята при неполивни условия - втора, с номер по предходен план на землището - 027023, при граници: имоти с идентификатори № 49000. 27. 24, № 49000. 27. 9, № 49000. 27. 22 и № 49000. 27. 6; **ПОЗЕМЛЕН ИМОТ** с площ 5000 / пет хиляди / квадратни метра, с идентификатор 49000.9.46 / четири девет нула нула нула. девет. четири шест/, по кадастралната карта и кадастралните регистри, одобрени със заповед РД - 18 - 1077 / 10. 05. 2 018 год. на Изпълнителен директор на АГКК, в местността „Паметника“, с трайно предназначение на територията - земеделска, с начин на трайно ползване - Нива, категория на земята при неполивни условия - четвърта, с номер по предходен план на землището - 009046, при граници: имоти с идентификатори № 49000. 9. 45, № 49000. 9. 47, № 21717. 58. 31 и № 49000. 9. 1; **ПОЗЕМЛЕН ИМОТ** с площ 5634 / пет хиляди шестстотин тридесет и четири / квадратни метра, с идентификатор 49000.3.98 / четири девет нула нула нула. три. девет осем/, по кадастралната карта и кадастралните регистри, одобрени със заповед РД - 18 - 1077 / 10. 05. 2 018 год. на Изпълнителен директор на АГКК, в местността „Бозалъка“, с трайно предназначение на територията - земеделска, с начин на трайно ползване - Нива, категория на земята при неполивни условия - четвърта, с номер по предходен план на землището - 003098, при граници: имоти с идентификатори № 49000. 3. 28, № 49000. 3. 29, № 49000. 3. 62, № 49000. 3. 23 и № 49000. 3. 97; **ПОЗЕМЛЕН ИМОТ** с площ 12004 / дванадесет хиляди и четири / квадратни метра, с идентификатор 49000.15.28 / четири девет нула нула нула. едно пет. две осем/, по кадастралната карта и кадастралните регистри, одобрени със заповед РД - 18 - 1077 / 10. 05. 2 018 год. на Изпълнителен директор на АГКК, в местността „Под тепето“, с трайно предназначение на територията - земеделска, с начин на трайно ползване - Нива, категория на земята при неполивни условия - втора, с номер по предходен план на землището - 015028, при граници: имоти с идентификатори № 49000. 15. 27, № 49000. 15. 15, № 49000. 15. 14, № 49000. 15. 29 и № 49000. 14. 68; **ПОЗЕМЛЕН ИМОТ** с площ 4501 / четири хиляди петстотин и един / квадратни метра, с идентификатор 49000.12.24 / четири девет нула нула нула. едно две. две четири/, по кадастралната карта и кадастралните регистри, одобрени със заповед РД - 18 - 1077 / 10. 05. 2 018 год. на Изпълнителен директор на АГКК, в местността „Под тепето“, с трайно предназначение на територията - земеделска, с начин на трайно ползване - Нива, категория на земята при неполивни условия - четвърта, с номер по предходен план на землището - 012024, при граници: имоти с идентификатори № 49000. 1. 62, № 49000. 12. 23, № 49000. 12. 21 и № 49000. 12. 25; **ПОЗЕМЛЕН ИМОТ** с площ 13100 / тринадесет хиляди и сто / квадратни метра, с идентификатор 49000.20.28 / четири девет нула нула нула. две нула. две осем/, по кадастралната карта и кадастралните регистри, одобрени със заповед РД - 18 - 1077 / 10. 05. 2 018 год. на Изпълнителен директор на АГКК, в местността „Девненски път“, с трайно предназначение на територията - земеделска, с начин на трайно ползване - Нива, категория на земята при неполивни условия - втора, с номер по предходен план на землището - 020028, при граници: имоти с идентификатори № 49000. 20. 132, № 49000. 20. 27, № 49000. 20. 10 и № 49000. 20. 29; **ПОЗЕМЛЕН ИМОТ** с площ 15001 / петнадесет хиляди и един / квадратни метра, с идентификатор 49000.18.37 / четири девет нула нула нула. едно осем. три седем/, по кадастралната карта и кадастралните регистри, одобрени със заповед РД - 18 - 1077 / 10. 05. 2 018 год. на Изпълнителен директор на АГКК, в местността „Девненски път“, с трайно предназначение на територията - земеделска, с начин на трайно ползване - Нива, категория на земята при неполивни условия - втора, с номер по предходен план на землището - 018037, при граници: имоти с идентификатори № 49000. 18. 29, № 49000. 18. 28, № 49000. 18. 27, № 49000. 18. 13, № 49000. 18. 36 и № 49000. 18. 11; **ПОЗЕМЛЕН ИМОТ** с площ 6497 / шест хиляди четиристотин деветдесет и седем / квадратни метра, с идентификатор 49000.18.36 / четири девет нула нула нула. едно осем. три шест/, по кадастралната

карта и кадастралните регистри, одобрени със заповед РД - 18 - 1077 / 10. 05. 2 018 год. на Изпълнителен директор на АГКК, в местността „Девненски път“, с трайно предназначение на територията - земеделска, с начин на трайно ползване - Нива, категория на земята при неполивни условия - втора, с номер по предходен план на землището - 018036, при граници: имоти с идентификатори № 49000. 18. 37, № 49000. 18. 13, № 49000. 18. 131 и № 49000. 18. 11; **ПОЗЕМЛЕН ИМОТ** с площ 4 998 / четири хиляди деветстотин деветдесет и осем / квадратни метра, с идентификатор 49000.1.47 / четири девет нула нула нула. едно. четири седем/, по кадастралната карта и кадастралните регистри, одобрени със заповед РД - 18 - 1077 / 10. 05. 2 018 год. на Изпълнителен директор на АГКК, в местността „Чукура“, с трайно предназначение на територията - земеделска, с начин на трайно ползване - Нива, категория на земята при неполивни условия - четвърта, с номер по предходен план на землището - 001047, при граници: имоти с идентификатори № 49000. 1. 46, № 49000. 1. 51, № 49000. 1. 35, № 49000. 1. 34; № 49000. 1. 48; **ПОЗЕМЛЕН ИМОТ** с площ 8 501 / осем хиляди петстотин и един / квадратни метра, с идентификатор 49000.31.16 / четири девет нула нула нула. три едно. едно шест/, по кадастралната карта и кадастралните регистри, одобрени със заповед РД - 18 - 1077 / 10. 05. 2 018 год. на Изпълнителен директор на АГКК, в местността „Под тепето“, с трайно предназначение на територията - земеделска, с начин на трайно ползване - Нива, категория на земята при неполивни условия - втора, с номер по предходен план на землището - 031016, при граници: имоти с идентификатори № 49000. 31. 19, № 49000. 31. 17, № 49000. 31. 66 и № 49000. 31. 9; **ПОЗЕМЛЕН ИМОТ** с площ 6897 / шест хиляди осемстотин деветдесет и седем / квадратни метра, с идентификатор 49000.17.6 / четири девет нула нула нула. едно седем. шест/, по кадастралната карта и кадастралните регистри, одобрени със заповед РД - 18 - 1077 / 10. 05. 2 018 год. на Изпълнителен директор на АГКК, в местността „Девненски път“, с трайно предназначение на територията - земеделска, с начин на трайно ползване - Нива, категория на земята при неполивни условия - втора, с номер по предходен план на землището - 017006, при граници: имоти с идентификатори № 49000. 17. 5, № 49000. 17. 20, № 49000. 17. 19, № 49000. 17. 18; № 49000. 17. 7, № 49000. 9. 119; **ПОЗЕМЛЕН ИМОТ** с площ 3001 / три хиляди и един / квадратни метра, с идентификатор 49000.2.51 / четири девет нула нула нула. две. пет едно/, по кадастралната карта и кадастралните регистри, одобрени със заповед РД - 18 - 1077 / 10. 05. 2 018 год. на Изпълнителен директор на АГКК, в местността „Пясъка“, с трайно предназначение на територията - земеделска, с начин на трайно ползване - Нива, категория на земята при неполивни условия - четвърта, с номер по предходен план на землището - 002051, при граници: имоти с идентификатори № 49000. 2. 62, № 49000. 2. 59, № 49000. 2. 52, № 49000. 3. 91 и № 49000. 2. 50.**********

**- собствените си недвижими имоти, находящи се в землището на село Доброплодно,** община Ветрино, област Варна, а именно: **ПОЗЕМЛЕН ИМОТ** с площ 10583 / десет хиляди петстотин осемдесет и три / квадратни метра, с идентификатор 21645.49.60 / две едно шест четири пет. четири девет. шест нула /, по кадастралната карта и кадастралните регистри, одобрени със заповед РД - 18 - 1070 / 09. 05. 2 018 год. на Изпълнителен директор на АГКК, в местността „Мераркаса“, с трайно предназначение на територията - земеделска, с начин на трайно ползване - Нива, категория на земята при неполивни условия - трета, с номер по предходен план на землището - 049060, при граници: имоти с идентификатори № 21645.49.61, № 21645.49.59, № 21645.49.40, № 21645.49.39 и № 21645.50.155; **ПОЗЕМЛЕН ИМОТ** с площ 10777 / десет хиляди седемстотин седемдесет и седем / квадратни метра, с идентификатор 21645.49.22 / две едно шест четири пет. четири девет. две две /, по кадастралната карта и кадастралните регистри, одобрени със заповед РД - 18 - 1070 / 09. 05. 2 018 год. на Изпълнителен директор на АГКК, в местността „Мераркаса“, с трайно предназначение на територията - земеделска, с начин на трайно ползване - Нива, категория на земята при неполивни условия - трета, с номер по предходен план на землището - 049022, при граници: имоти с идентификатори № 21645.49.36, № 21645.49.35, №

21645.49.19 и № 21645.49.21; **ПОЗЕМЛЕН ИМОТ** с площ 8045 / осем хиляди и четиридесет и пет / квадратни метра, с идентификатор 21645.34.1 / две едно шест четири пет. три четири. едно /, по кадастралната карта и кадастралните регистри, одобрени със заповед РД - 18 - 1070 / 09. 05. 2 018 год. на Изпълнителен директор на АГКК, в местността „Айкъна“, с трайно предназначение на територията - земеделска, с начин на трайно ползване - Нива, категория на земята при неполивни условия - трета, с номер по предходен план на землището - 034001, при граници: имоти с идентификатори № 21645.34.97, № 21645.34.2, № 21645.34.4 и № 21645.117.96;******** **собствените си недвижими имоти, находящи се в землището на село Средно село**, община Ветрино, област Варна, а именно: **ПОЗЕМЛЕН ИМОТ** с площ 38329 / тридесет и осем хиляди триста двадесет и девет / квадратни метра, с идентификатор 68480.3.14 / шест осем четири осем нула. три. едно четири /, по кадастралната карта и кадастралните регистри, одобрени със заповед РД - 18 - 1110 / 15. 05. 2 018 год. на Изпълнителен директор на АГКК, в местността „Панаирска могила“, с трайно предназначение на територията - земеделска, с начин на трайно ползване - Нива, категория на земята при неполивни условия - четвърта, с номер по предходен план на землището - 003014, при граници: имоти с идентификатори № 68480.3.13, № 68480.3.19, № 68480.3.18, № 68480.3.17, № 68480.3.7, № 68480.3.15 и № № 68480.2.111; **ПОЗЕМЛЕН ИМОТ** с площ 25598 / двадесет и пет хиляди петстотин деветдесет и осем / квадратни метра, с идентификатор 68480.3.13 / шест осем четири осем нула. три. едно три /, по кадастралната карта и кадастралните регистри, одобрени със заповед РД - 18 - 1110 / 15. 05. 2 018 год. на Изпълнителен директор на АГКК, в местността „Панаирска могила“, с трайно предназначение на територията - земеделска, с начин на трайно ползване - Нива, категория на земята при неполивни условия - четвърта, с номер по предходен план на землището - 003013, при граници: имоти с идентификатори № 68480.1.211, № 68480.3.24, № 68480.3.25, № 68480.3.21, № 68480.3.20, № 68480.3.19, № 68480.3.14 и № № 68480.2.111; **ПОЗЕМЛЕН ИМОТ** с площ 999 / деветстотин деветдесет и девет / квадратни метра, с идентификатор 68480.20.45 / шест осем четири осем нула. две нула. четири пет /, по кадастралната карта и кадастралните регистри, одобрени със заповед РД - 18 - 1110 / 15. 05. 2 018 год. на Изпълнителен директор на АГКК, в местността „Ливадите“, с трайно предназначение на територията - земеделска, с начин на трайно ползване - Нива, категория на земята при неполивни условия - четвърта, с номер по предходен план на землището - 020045, при граници: имоти с идентификатори № 68480.20.46, № 68480.20.72, № 68480.20.44 и № 68480.20.56; **ПОЗЕМЛЕН ИМОТ** с площ 1999 / хиляда деветстотин деветдесет и девет / квадратни метра, с идентификатор 68480.20.32 / шест осем четири осем нула. две нула. три две /, по кадастралната карта и кадастралните регистри, одобрени със заповед РД - 18 - 1110 / 15. 05. 2 018 год. на Изпълнителен директор на АГКК, в местността „Ливадите“, с трайно предназначение на територията - земеделска, с начин на трайно ползване - Нива, категория на земята при неполивни условия - четвърта, с номер по предходен план на землището - 020032, при граници: имоти с идентификатори № 68480.20.56, № 68480.20.33, № 68480.20.72 и № 68480.20.31; **ПОЗЕМЛЕН ИМОТ** с площ 5300 / пет хиляди и триста / квадратни метра, с идентификатор 68480.17.31 / шест осем четири осем нула. едно седем. три едно /, по кадастралната карта и кадастралните регистри, одобрени със заповед РД - 18 - 1110 / 15. 05. 2 018 год. на Изпълнителен директор на АГКК, в местността „Конските гробища“, с трайно предназначение на територията - земеделска, с начин на трайно ползване - Нива, категория на земята при неполивни условия - втора, с номер по предходен план на землището - 017031, при граници: имоти с идентификатори № 68480.17.32, № 68480.17.33, № 68480.16.55, № 68480.17.30 и № 68480.17.10; **ПОЗЕМЛЕН ИМОТ** с площ 5300 / пет хиляди и триста / квадратни метра, с идентификатор 68480.17.33 / шест осем четири осем нула. едно седем. три три /, по кадастралната карта и кадастралните регистри, одобрени със заповед РД - 18 - 1110 / 15. 05. 2 018 год. на Изпълнителен директор на АГКК, в местността „Конските гробища“, с трайно предназначение на територията - земеделска, с начин

на трайно ползване - Нива, категория на земята при неполивни условия - втора, с номер по предходен план на землището - 017033, при граници: имоти с идентификатори № 68480.17.32, № 68480.18.71, № 68480.16.55 и № 68480.17.31; **ПОЗЕМЛЕН ИМОТ** с площ 3000 / три хиляди / квадратни метра, с идентификатор 68480.17.28 / шест осем четири осем нула. едно седем. две осем /, по кадастралната карта и кадастралните регистри, одобрени със заповед РД - 18 - 1110 / 15. 05. 2 018 год. на Изпълнителен директор на АГКК, в местността „Конските гробища“, с трайно предназначение на територията - земеделска, с начин на трайно ползване - Нива, категория на земята при неполивни условия - втора, с номер по предходен план на землището - 017028, при граници: имоти с идентификатори № 68480.17.10, № 68480.17.29, № 68480.16.55 и № 68480.17.27; **ПОЗЕМЛЕН ИМОТ** с площ 9075 / девет хиляди и седемдесет и пет / квадратни метра, с идентификатор 68480.18.34 / шест осем четири осем нула. едно осем. три четири /, по кадастралната карта и кадастралните регистри, одобрени със заповед РД - 18 - 1110 / 15. 05. 2 018 год. на Изпълнителен директор на АГКК, в местността „Конските гробища“, с трайно предназначение на територията - земеделска, с начин на трайно ползване - Нива, категория на земята при неполивни условия - втора, с номер по предходен план на землището - 018034, при граници: имоти с идентификатори № 68480.18.35, № 68480.18.58, № 68480.18.33, № 68480.18.7 и № 68480.18.6;**********

**собствените си недвижими имоти, находящи се в землището на село Ветрино**, община Ветрино, област Варна, а именно: **ПОЗЕМЛЕН ИМОТ** с площ 3500 / три хиляди и петстотин / квадратни метра, с идентификатор 10865.93.36 / едно нула осем шест пет. девет три. три шест /, по кадастралната карта и кадастралните регистри, одобрени със заповед РД - 18 - 1068 / 09. 05. 2 018 год. на Изпълнителен директор на АГКК, в местността „Под тепето“, с трайно предназначение на територията - земеделска, с начин на трайно ползване - Нива, категория на земята при неполивни условия - четвърта, с номер по предходен план на землището - 093036, при граници: имоти с идентификатори № 10865.93.191, № 10865.93.35, № 10865.93.37 и № 10865.93.5; **ПОЗЕМЛЕН ИМОТ** с площ 15000 / петнадесет хиляди / квадратни метра, с идентификатор 10865.24.36 / едно нула осем шест пет. две четири. три шест /, по кадастралната карта и кадастралните регистри, одобрени със заповед РД -18 - 1068 / 09. 05. 2 018 год. на Изпълнителен директор на АГКК, в местността „Мусалата“, с трайно предназначение на територията - земеделска, с начин на трайно ползване - Нива, категория на земята при неполивни условия - втора, с номер по предходен план на землището - 024036, при граници: имоти с идентификатори № 10865.24.35, № 10865.24.126, № 10865.24.28 и № 10865.24.27; **ПОЗЕМЛЕН ИМОТ** с площ 3000 / три хиляди / квадратни метра, с идентификатор 10865.64.17 / едно нула осем шест пет. шест четири. едно седем /, по кадастралната карта и кадастралните регистри, одобрени със заповед РД - 18 - 1068 / 09. 05. 2 018 год. на Изпълнителен директор на АГКК, в местността „Геренски път“, с трайно предназначение на територията - земеделска, с начин на трайно ползване - Нива, категория на земята при неполивни условия - четвърта, с номер по предходен план на землището - 064017, при граници: имоти с идентификатори № 10865.64.18, № 10865.64.187, № 10865.64.25 и № 10865.64.16; **ПОЗЕМЛЕН ИМОТ** с площ 5000 / пет хиляди / квадратни метра, с идентификатор 10865.64.19 / едно нула осем шест пет. шест четири. едно девет /, по кадастралната карта и кадастралните регистри, одобрени със заповед РД - 18 - 1068 / 09. 05. 2 018 год. на Изпълнителен директор на АГКК, в местността „Геренски път“, с трайно предназначение на територията - земеделска, с начин на трайно ползване - Нива, категория на земята при неполивни условия - четвърта, с номер по предходен план на землището - 064019, при граници: имоти с идентификатори № 10865.64.187, № 10865.64.20, № 10865.64.22, № 10865.64.21 и № 10865.64.18; **ПОЗЕМЛЕН ИМОТ** с площ 4499 / четири хиляди четиристотин деветдесет и девет / квадратни метра, с идентификатор 10865.48.16 / едно нула осем шест пет. четири осем. едно шест /, по кадастралната карта и кадастралните регистри, одобрени със заповед РД - 18 -

1068 / 09. 05. 2 018 год. на Изпълнителен директор на АГКК, в местността „Пиринчията“, с трайно предназначение на територията - земеделска, с начин на трайно ползване - Нива, категория на земята при неполивни условия - втора, с номер по предходен план на землището - 048036, при граници: имоти с идентификатори № 10865.48.17, № 10865.55.107, № 10865.47.439 и № 10865.48.15; **ПОЗЕМЛЕН ИМОТ** с площ 10000 / десет хиляди / квадратни метра, с идентификатор 10865.24.15 / едно нула осем шест пет. две четири. едно пет /, по кадастралната карта и кадастралните регистри, одобрени със заповед РД - 18 - 1068 / 09. 05. 2 018 год. на Изпълнителен директор на АГКК, в местността „Мусалата“, с трайно предназначение на територията - земеделска, с начин на трайно ползване - Нива, категория на земята при неполивни условия - втора, с номер по предходен план на землището - 024015, при граници: имоти с идентификатори № 10865.24.16, № 10865.24.27, № 10865.24.14, № 10865.24.3 и № 10865.24.2; **ПОЗЕМЛЕН ИМОТ** с площ 6000 / шест хиляди / квадратни метра, с идентификатор 10865.66.48 / едно нула осем шест пет. шест шест. четири осем /, по кадастралната карта и кадастралните регистри, одобрени със заповед РД - 18 - 1068 / 09. 05. 2 018 год. на Изпълнителен директор на АГКК, в местността „Ботуша“, с трайно предназначение на територията - земеделска, с начин на трайно ползване - Нива, категория на земята при неполивни условия - втора, с номер по предходен план на землището - 066048, при граници: имоти с идентификатори № 10865.66.21, № 10865.66.47, № 10865.66.187, № 10865.66.51, № 10865.66.50 и № 10865.66.49; **ПОЗЕМЛЕН ИМОТ** с площ 15499 / петнадесет хиляди четиристотин деветдесет и девет / квадратни метра, с идентификатор 10865.36.22 / едно нула осем шест пет. три шест. две две /, по кадастралната карта и кадастралните регистри, одобрени със заповед РД - 18 - 1068 / 09. 05. 2 018 год. на Изпълнителен директор на АГКК, в местността „Паньовия кладенец“, с трайно предназначение на територията - земеделска, с начин на трайно ползване - Нива, категория на земята при неполивни условия - втора, с номер по предходен план на землището - 036022, при граници: имоти с идентификатори № 10865.36.21, № 10865.36.17, № 10865.36.16, № 10865.36.15, № 10865.36.23 и № 10865.36.99; **ПОЗЕМЛЕН ИМОТ** с площ 11562 / единадесет хиляди петстотин шестдесет и два / квадратни метра, с идентификатор 10865.83.22 / едно нула осем шест пет. осем три. две две /, по кадастралната карта и кадастралните регистри, одобрени със заповед РД - 18 - 1068 / 09. 05. 2 018 год. на Изпълнителен директор на АГКК, в местността „Зайски трап“, с трайно предназначение на територията - земеделска, с начин на трайно ползване - Нива, категория на земята при неполивни условия - четвърта, с номер по предходен план на землището - 083022, при граници: имоти с идентификатори № 10865.83.43, № 10865.83.21, № 10865.83.2 и № 10865.78.482; **ПОЗЕМЛЕН ИМОТ** с площ 4300 / четири хиляди и триста / квадратни метра, с идентификатор 10865.95.36 / едно нула осем шест пет. девет пет. три шест /, по кадастралната карта и кадастралните регистри, одобрени със заповед РД - 18 - 1068 / 09. 05. 2 018 год. на Изпълнителен директор на АГКК, в местността „Геренски път“, с трайно предназначение на територията - земеделска, с начин на трайно ползване - Нива, категория на земята при неполивни условия - втора, с номер по предходен план на землището - 095036, при граници: имоти с идентификатори № 10865.95.51, № 10865.95.35, № 10865.95.41, № 10865.95.40 и № 10865.95.37; **ПОЗЕМЛЕН ИМОТ** с площ 5499 / пет хиляди четиристотин деветдесет и девет / квадратни метра, с идентификатор 10865.39.41 / едно нула осем шест пет. три девет. четири едно /, по кадастралната карта и кадастралните регистри, одобрени със заповед РД - 18 - 1068 / 09. 05. 2 018 год. на Изпълнителен директор на АГКК, в местността „Високото напрежение“, с трайно предназначение на територията - земеделска, с начин на трайно ползване - Нива, категория на земята при неполивни условия - втора, с номер по предходен план на землището - 039041, при граници: имоти с идентификатори № 10865.39.40, № 10865.39.95, № 10865.39.42, № 10865.39.17 и № 10865.39.18; **ПОЗЕМЛЕН ИМОТ** с площ 8000 / осем хиляди / квадратни метра, с идентификатор 10865.78.3 / едно нула осем шест пет. седем осем. три /, по кадастралната карта и кадастралните

регистри, одобрени със заповед РД - 18 - 1068 / 09. 05. 2 018 год. на Изпълнителен директор на АГКК, в местността „До летището“, с трайно предназначение на територията - земеделска, с начин на трайно ползване - Нива, категория на земята при неполивни условия - втора, с номер по предходен план на землището - 078003, при граници: имоти с идентификатори № 10865.78.51, № 10865.78.4, № 10865.70.479 и № 10865.78.2; **ПОЗЕМЛЕН ИМОТ** с площ 3601 / три хиляди шестстотин и един / квадратни метра, с идентификатор 10865.71.7 / едно нула осем шест пет. седем едно. седем /, по кадастралната карта и кадастралните регистри, одобрени със заповед РД - 18 - 1068 / 09. 05. 2 018 год. на Изпълнителен директор на АГКК, в местността „До черкеза“, с трайно предназначение на територията - земеделска, с начин на трайно ползване - Нива, категория на земята при неполивни условия - втора, с номер по предходен план на землището - 071007, при граници: имоти с идентификатори № 10865.71.51, № 10865.71.8, № 10865.71.107 и № 10865.71.6.**********

**3. Желязка Трендафилова Вълчева** дарява на дъщеря си **Катина Добромирова Йорданова**, чрез пълномощника й **Желязка Трендафилова Вълчева**, собствените си недвижими имоти, находящи се в землището на **село Средно село**, община Ветрино, област Варна, а именно: **ПОЗЕМЛЕН ИМОТ** с площ 15000 / петнадесет хиляди / квадратни метра, с идентификатор 68480.14.5 / шест осем четири осем нула. едно четири. пет /, по кадастралната карта и кадастралните регистри, одобрени със заповед РД - 18 - 1110 / 15. 05. 2 018 год. на Изпълнителен директор на АГКК, в местността „Хаджимемиш чеир“, с трайно предназначение на територията - земеделска, с начин на трайно ползване - Нива, категория на земята при неполивни условия - втора, с номер по предходен план на землището - 014005, при граници: имоти с идентификатори № 68480.14.27, № 68480.14.28, № 68480.14.20, № 68480.14.11, № 68480.14.6, № 68480.14.26 и № 49000.20.136; **ПОЗЕМЛЕН ИМОТ** с площ 8916 / осем хиляди деветстотин и шестнадесет / квадратни метра, с идентификатор 68480.18.46 / шест осем четири осем нула. едно осем. четири шест /, по кадастралната карта и кадастралните регистри, одобрени със заповед РД - 18 - 1110 / 15. 05. 2 018 год. на Изпълнителен директор на АГКК, в местността „Конските гробища“, с трайно предназначение на територията - земеделска, с начин на трайно ползване - Нива, категория на земята при неполивни условия - втора, с номер по предходен план на землището - 018046, при граници: имоти с идентификатори № 68480.18.71, № 68480.18.18, № 68480.18.20 и № 68480.18.47; **ПОЗЕМЛЕН ИМОТ** с площ 8917 / осем хиляди деветстотин и седемнадесет / квадратни метра, с идентификатор 68480.18.47 / шест осем четири осем нула. едно осем. четири седем /, по кадастралната карта и кадастралните регистри, одобрени със заповед РД - 18 - 1110 / 15. 05. 2 018 год. на Изпълнителен директор на АГКК, в местността „Конските гробища“, с трайно предназначение на територията - земеделска, с начин на трайно ползване - Нива, категория на земята при неполивни условия - четвърта, с номер по предходен план на землището - 018047, при граници: имоти с идентификатори № 68480.18.71, № 68480.18.46, № 68480.18.20 и № 68480.18.139, **********

**собствените си недвижими имоти, находящи се в землището на село Ветрино**, община Ветрино, област Варна, а именно: **ПОЗЕМЛЕН ИМОТ** с площ 3992 / три хиляди деветстотин деветдесет и два / квадратни метра, с идентификатор 10865.36.60 / едно нула осем шест пет. три шест. шест нула /, по кадастралната карта и кадастралните регистри, одобрени със заповед РД - 18 - 1068 / 09. 05. 2 018 год. на Изпълнителен директор на АГКК, в местността „Паньовия кладенец“, с трайно предназначение на територията - земеделска, с начин на трайно ползване - Нива, категория на земята при неполивни условия - втора, с номер по предходен план на землището - 036060, при граници: имоти с идентификатори № 10865.27.230, № 10865.36.327, № 10865.36.56, и № 68480.36.59; **ПОЗЕМЛЕН ИМОТ** с площ 4270 / четири хиляди двеста и седемдесет / квадратни метра, с идентификатор 10865.52.63 / едно нула осем шест пет. пет две. шест три /, по кадастралната карта и кадастралните регистри, одобрени със заповед РД - 18 - 1068 / 09. 05. 2 018

год. на Изпълнителен директор на АГКК, в местността „До свинефермата“, с трайно предназначение на територията - земеделска, с начин на трайно ползване - Нива, категория на земята при неполивни условия - втора, с номер по предходен план на землището - 052063, при граници: имоти с идентификатори № 10865.52.30, № 10865.52.62, № 10865.52.64, и № 10865.51.445; **ПОЗЕМЛЕН ИМОТ** с площ 8550 / осем хиляди петстотин и петдесет / квадратни метра, с идентификатор 10865.75.16 / едно нула осем шест пет. седем пет. едно шест /, по кадастралната карта и кадастралните регистри, одобрени със заповед РД - 18 - 1068 / 09. 05. 2 018 год. на Изпълнителен директор на АГКК, в местността „Бабука“, с трайно предназначение на територията - земеделска, с начин на трайно ползване - Нива, категория на земята при неполивни условия - четвърта, с номер по предходен план на землището - 075016, при граници: имоти с идентификатори № 10865.75.24, № 10865.75.15, № 10865.74.411 и № 10865.75.17; **ПОЗЕМЛЕН ИМОТ** с площ 8550 / осем хиляди петстотин и петдесет / квадратни метра, с идентификатор 10865.75.17 / едно нула осем шест пет. седем пет. едно седем /, по кадастралната карта и кадастралните регистри, одобрени със заповед РД - 18 - 1068 / 09. 05. 2 018 год. на Изпълнителен директор на АГКК, в местността „Бабука“, с трайно предназначение на територията - земеделска, с начин на трайно ползване - Нива, категория на земята при неполивни условия - четвърта, с номер по предходен план на землището - 075017, при граници: имоти с идентификатори № 10865.75.24, № 10865.75.16, № 10865.74.411 и № 10865.75.18; **ПОЗЕМЛЕН ИМОТ** с площ 12680 / дванадесет хиляди шестстотин и осемдесет / квадратни метра, с идентификатор 10865.75.18 / едно нула осем шест пет. седем пет. едно осем /, по кадастралната карта и кадастралните регистри, одобрени със заповед РД - 18 - 1068 / 09. 05. 2 018 год. на Изпълнителен директор на АГКК, в местността „Бабука“, с трайно предназначение на територията - земеделска, с начин на трайно ползване - Нива, категория на земята при неполивни условия - четвърта, с номер по предходен план на землището - 075018, при граници: имоти с идентификатори № 10865.75.24, № 10865.75.17, № 10865.74.411, № 10865.75.23, № 10865.75.22 и № 10865.75.12 и **ПОЗЕМЛЕН ИМОТ** с площ 10300 / десет хиляди и триста / квадратни метра, с идентификатор 10865.77.45 / едно нула осем шест пет. седем седем. четири пет /, по кадастралната карта и кадастралните регистри, одобрени със заповед РД - 18 - 1068 / 09. 05. 2 018 год. на Изпълнителен директор на АГКК, в местността „До летището“, с трайно предназначение на територията - земеделска, с начин на трайно ползване - Нива, категория на земята при неполивни условия - втора, с номер по предходен план на землището - 077045, при граници: имоти с идентификатори № 10865.77.37, № 10865.77.42, № 10865.77.44, № 10865.77.100 и № 10865.77.43.**********

**4.** Дарената **Катина Добромирова Йорданова**, чрез пълномощника си **Желязка Трендафилова Вълчева** заяви, че е съгласна и приема дарението на недвижимите имоти, подробно описан в пункт първи, пункт втори и пункт трети.**********

Данъчната оценка на имотите е [redacted] / .

След като се уверих, че дарителите са собственици на имотите, предмет на настоящата сделка и че са изпълнени особените изисквания на закона, прочетох този нотариален акт на страните и след одобрението му, акта се подписа от тях и от мен помощник-нотариуса по заместване.******

При подписването на акта се представиха следните документи: 1.Нотариален акт за продажба на недвижим имот, вписан в АВ с вх.№3317, том: IV, под №163, дело №756/2009год. при РС Провадия; Нотариален акт за продажба на недвижим имот, вписан в АВ с вх.№7113, том: XI, под №96, дело №2127/2009год. при РС Провадия; Нотариален акт за продажба на недвижим имот, вписан в АВ с вх.№7335, том: XI, под №190, дело №2222/2009год. при РС Провадия; Нотариален акт за продажба на недвижим имот, вписан в АВ с вх.№2835, том: VI, под №157, дело №1155/2011год. при РС Провадия; Нотариален акт за продажба на недвижим имот, вписан в АВ с вх.№3747, том: IX, под №87, дело №1693/2011год. при РС Провадия; Нотариален акт за продажба на недвижим имот, вписан в АВ с вх.№4617, том: X, под №188, дело №2037/2013год. при РС

Провадия; Нотариален акт за дарение на недвижим имот, вписан в АВ с вх.№4708, том: XI, под №57, дело №2053/2016год. при РС Провадия; Нотариален акт за продажба на недвижим имот, вписан в АВ с вх.№1178, том: III, под №100, дело №485/2017год. при РС Провадия; Нотариален акт за продажба на недвижим имот, вписан в АВ с вх.№3461, том: IX, под №83, дело №1696/2014год. при РС Провадия; Нотариален акт за продажба на недвижим имот, вписан в АВ с вх.№2617, том: VIII, под №48, дело №1237/2017год. при РС Провадия; Нотариален акт за продажба на недвижим имот, вписан в АВ с вх.№4935, том: XIII, под №164, дело №2544/2017год. при РС Провадия; Нотариален акт за продажба на недвижим имот, вписан в АВ с вх.№7538, том: XII, под №97, дело №2329/2009год. при РС Провадия; Нотариален акт за продажба на недвижим имот, вписан в АВ с вх.№7542, том: XII, под №101, дело №2333/2009год. при РС Провадия; Нотариален акт за продажба на недвижим имот, вписан в АВ с вх.№2835, том: VI, под №157, дело №1155/2011год. при РС Провадия; Нотариален акт за продажба на недвижим имот, вписан в АВ с вх.№2422, том: V, под №186, дело №981/2011год. при РС Провадия; Нотариален акт за продажба на недвижим имот, вписан в АВ с вх.№3729, том: X, под №131, дело №1907/2017год. при РС Провадия; Нотариален акт за продажба на недвижим имот, вписан в АВ с вх.№1425, том: IV, под №27, дело №620/2012год. при РС Провадия; Нотариален акт за продажба на недвижим имот, вписан в АВ с вх.№446, том: I, под №159, дело №168/2013год. при РС Провадия; Нотариален акт за продажба на недвижим имот, вписан в АВ с вх.№806, том: II, под №115, дело №330/2013год. при РС Провадия; Нотариален акт за продажба на недвижим имот, вписан в АВ с вх.№1108, том: III, под №19, дело №434/2013год. при РС Провадия; Нотариален акт за продажба на недвижим имот, вписан в АВ с вх.№5881, том: XIV, под №60, дело №2649/2015год. при РС Провадия; Нотариален акт за продажба на недвижим имот, вписан в АВ с вх.№5990, том: XIV, под №97, дело №2749/2013год. при РС Провадия; 2. Скици на имотите от 01. 10. 2019год. на СГКК; 3.Удостоверения за данъчна оценка на имотите на Община Ветрино. 4.Декларации по чл.264 ал.1 от ДПК; 5.Декларации по чл.25 ал.8 от ЗННД;6. Пълномощно. 7. Акт за раждане.**********

**ДАРИТЕЛИ:1.** Добромир Морданов Волчев

**2.** Женука Трендафилова Волчева

**ДАРЕНА:** /пълномощник/ Женука Трендафилова Волчева

**ПОМОЩНИК-НОТАРИУС ПО ЗАМЕСТВАНЕ:**

Нотариус № 225 * Република България * Иако КЪНЕВ Район на действие Р.С. ПРОВАДИЯ

| Нотариална такса по ЗНот. | Вписване по ЗС/ПВ |
|---|---|
| Удостоверяван материален интерес: ...62 366.00 лв. | Служба по вписванията |
| Пропорц.такса: ...542.30 лв. | Вх.рег.№ 11149 от 06-12-2019 г. |
| Обикн.такса:... ...125.00 лв. | Акт №...110 том...XII дело №2234/...г |
| Доп. такса:... ..... лв. | Партидна книга: том..... стр..... |
| Всичко:..... ...667.30 лв. | Такса за вписване по ЗДТ:...62.37 лв. |
| Сметка №.. ..... от..... | Кв. №..... от..... г. лв. |
| Кв. №..... ....от. | СЪДИЯ ПО ВПИСВАНИЯТА: |

Нотариус № 225 Илко Кънев Район на действие р.с. ПРОВАДИЯ Република България

НОТАРИАЛНА КАМАРА НА РЕПУБЛИКА БЪЛГАРИЯ unicef 50 ст. от нотариалната такса на този документ е дарение към УНИЦЕФ ЗАЕДНО ЗА ВСЯКО ДЕТЕ

АГЕНЦИЯ ПО ВПИСВАНИЯТА Служба по вписванията ПРОВАДИЯ

# НОТАРИАЛЕН АКТ

## ЗА ДАРЕНИЕ НА НЕДВИЖИМИ ИМОТИ

№.....91.....том.....VI.....рег.....6304.....дело.....791.....от 2019г.

Днес 05. 12. 2019год. / пети декември две хиляди и деветнадесета година/ пред мен, Светла Иванова, помощник – нотариус по заместване, при нотариус Илко Кънев, действащ в района на Районен съд гр. Провадия, община Провадия, Варненска област, рег.№225 /двеста двадесет и пет/, в канцеларията ми, се явиха лично непознатите ми лица: от една страна **Добромир Йорданов Вълчев, ЕГН [redacted] лична карта № [redacted], изд. на 12.09.2018г., от МВР-Варна, постоянен адрес: обл. Варна, общ. Вълчи дол, гр. Вълчи дол, ул. "Оборище" № 19, Желязка Трендафилова Вълчева, ЕГН [redacted], лична карта № [redacted], изд. на 08.12.2010г., от МВР-Варна, постоянен адрес: обл. Варна, общ. Вълчи дол, гр. Вълчи дол, ул. Оборище № 19**, от една страна като дарители и **Желязка Трендафилова Вълчева, ЕГН [redacted], лична карта № [redacted], изд. на 08.12.2010, от МВР-Варна, постоянен адрес: обл. Варна, общ. Вълчи дол, гр. Вълчи дол, ул. Оборище № 19, като пълномощник на Катина Добромирова Йорданова, ЕГН [redacted], лична карта № [redacted], изд. на 25.02.2015г., от МВР-Варна, постоянен адрес: гр. Варна, ж.к. „Чайка" № 98, вх.2, ет. 2, ап. №** 6, съгласно пълномощно с рег. № 7380, с удостоверено съдържание с рег. № 7381, том 1, акт № 165 / 09. 10. 2019 год. на Нотариус с рег. № 237 РС Варна и след като се уверих в тяхната самоличност, дееспособност и представителна власт, същите ми заявиха, че сключват следния договор за дарение на недвижими имоти.**********

**1. Добромир Йорданов Вълчев** дарява на дъщеря си **Катина Добромирова Йорданова**, чрез пълномощника й **Желязка Трендафилова Вълчева**, собственият си недвижим имот, находящ се в землището на **село Момчилово**, община Ветрино, област Варна, а именно: 1 / 2 / една втора / идеална част от **ПОЗЕМЛЕН ИМОТ** с площ 9000 / девет хиляди / квадратни метра, с идентификатор 49000.24.27 / четири девет нула нула нула. две четири. две седем /, по кадастралната карта и кадастралните регистри, одобрени със заповед РД - 18 - 1077 / 10. 05. 2 018 год. на Изпълнителен директор на АГКК, в местността „Зеленчукова градина", с трайно предназначение на територията - земеделска, с начин на трайно ползване - Нива, категория на земята при неполивни условия - втора, с номер по предходен план на землището - 024027, при граници: имоти с идентификатори № 49000. 28. 92, № 49000. 24. 116, № 49000. 24. 33, № 49000.

24.32, № 49000. 24. 31, № 49000. 24. 26 и № 49000. 24. 97.**********

**2. Добромир Йорданов Вълчев** и съпругата му **Желязка Трендафилова Вълчева** даряват на дъщеря си **Катина Добромирова Йорданова**, чрез пълномощника й **Желязка Трендафилова Вълчева** собствените си недвижими имоти, находящи се в землището на **село Момчилово**, община Ветрино, област Варна, а именно: **ПОЗЕМЛЕН ИМОТ** с площ 7000 / седем хиляди квадратни метра, с идентификатор 49000.26.8 / четири девет нула нула нула. две шест. осем /, по кадастралната карта и кадастралните регистри, одобрени със заповед РД - 18 - 1077 / 10. 05. 2 018 год. на Изпълнителен директор на АГКК, в местността „Под тепето“, с трайно предназначение на територията - земеделска, с начин на трайно ползване - Нива, категория на земята при неполивни условия - втора, с номер по предходен план на землището - 026008, при граници: имоти с идентификатори № 49000. 26. 7, № 49000. 26. 9, № 49000. 26. 61 и № 49000. 26. 73; **ПОЗЕМЛЕН ИМОТ** с площ 5991 / пет хиляди деветстотин деветдесет и един / квадратни метра, с идентификатор 49000.18.1 / четири девет нула нула нула. едно осем. едно /, по кадастралната карта и кадастралните регистри, одобрени със заповед РД - 18 - 1077 / 10. 05. 2 018 год. на Изпълнителен директор на АГКК, в местността „Девненски път“, с трайно предназначение на територията - земеделска, с начин на трайно ползване - Нива, категория на земята при неполивни условия - втора, с номер по предходен план на землището - 018001, при граници: имоти с идентификатори № 49000. 9. 119, № 49000. 17. 130, № 49000. 18. 32 и № 49000. 18. 2; **ПОЗЕМЛЕН ИМОТ** с площ 7 001 / седем хиляди и един / квадратни метра, с идентификатор 49000.26.7 / четири девет нула нула нула. две шест. седем /, по кадастралната карта и кадастралните регистри, одобрени със заповед РД - 18 - 1077 / 10. 05. 2 018 год. на Изпълнителен директор на АГКК, в местността „Под тепето“, с трайно предназначение на територията - земеделска, с начин на трайно ползване - Нива, категория на земята при неполивни условия - втора, с номер по предходен план на землището - 026007, при граници: имоти с идентификатори № 49000. 26. 6, № 49000. 26. 9, № 49000. 26. 8 и № 49000. 26. 73; **ПОЗЕМЛЕН ИМОТ** с площ 15198 / петнадесет хиляди сто деветдесет и осем / квадратни метра, с идентификатор 49000.21.15 / четири девет нула нула нула. две едно. едно пет /, по кадастралната карта и кадастралните регистри, одобрени със заповед РД - 18 - 1077 / 10. 05. 2 018 год. на Изпълнителен директор на АГКК, в местността „Девненски път“, с трайно предназначение на територията - земеделска, с начин на трайно ползване - Нива, категория на земята при неполивни условия - втора, с номер по предходен план на землището - 021015, при граници: имоти с идентификатори № 49000. 21. 35, № 49000. 21. 22, № 49000. 21. 16, № 49000. 20. 132 и № 49000. 21. 14; **ПОЗЕМЛЕН ИМОТ** с площ 5500 / пет хиляди и петстотин / квадратни метра, с идентификатор 49000.18.34 / четири девет нула нула нула. едно осем. три четири /, по кадастралната карта и кадастралните регистри, одобрени със заповед РД - 18 - 1077 / 10. 05. 2 018 год. на Изпълнителен директор на АГКК, в местността „Девненски път“, с трайно предназначение на територията - земеделска, с начин на трайно ползване - Нива, категория на земята при неполивни условия - втора, с номер по предходен план на землището - 018034, при граници: имоти с идентификатори № 49000. 18. 33, № 49000. 18. 11, № 49000. 18. 35 и № 49000. 18. 9; **ПОЗЕМЛЕН ИМОТ** с площ 3499 / три хиляди четиристотин деветдесет и девет / квадратни метра, с идентификатор 49000.24.36 / четири девет нула нула нула. две четири. три шест /, по кадастралната карта и кадастралните регистри, одобрени със заповед РД - 18 - 1077 / 10. 05. 2 018 год. на Изпълнителен директор на АГКК, в местността „Зеленчукова градина“, с трайно предназначение на територията - земеделска, с начин на трайно ползване - Нива, категория на земята при неполивни условия - четвърта, с номер по предходен план на землището - 024036, при граници: имоти с идентификатори № 49000. 24. 35, № 49000. 24. 7, № 49000. 24. 104 и № 49000. 24. 5; **ПОЗЕМЛЕН ИМОТ** с площ 6400 / шест хиляди и четиристотин / квадратни метра, с идентификатор 49000.27.23 / четири девет нула нула нула. две седем. две три/, по кадастралната карта и кадастралните регистри, одобрени със заповед РД - 18 - 1077 / 10.

05. 2 018 год. на Изпълнителен директор на АГКК, в местността „Под тепето“, с трайно предназначение на територията - земеделска, с начин на трайно ползване - Нива, категория на земята при неполивни условия - втора, с номер по предходен план на землището - 027023, при граници: имоти с идентификатори № 49000. 27. 24, № 49000. 27. 9, № 49000. 27. 22 и № 49000. 27. 6; **ПОЗЕМЛЕН ИМОТ** с площ 5000 / пет хиляди / квадратни метра, с идентификатор 49000.9.46 / четири девет нула нула нула. девет. четири шест/, по кадастралната карта и кадастралните регистри, одобрени със заповед РД - 18 - 1077 / 10. 05. 2 018 год. на Изпълнителен директор на АГКК, в местността „Паметника“, с трайно предназначение на територията - земеделска, с начин на трайно ползване - Нива, категория на земята при неполивни условия - четвърта, с номер по предходен план на землището - 009046, при граници: имоти с идентификатори № 49000. 9. 45, № 49000. 9. 47, № 21717. 58. 31 и № 49000. 9. 1; **ПОЗЕМЛЕН ИМОТ** с площ 5634 / пет хиляди шестстотин тридесет и четири / квадратни метра, с идентификатор 49000.3.98 / четири девет нула нула нула. три. девет осем/, по кадастралната карта и кадастралните регистри, одобрени със заповед РД - 18 - 1077 / 10. 05. 2 018 год. на Изпълнителен директор на АГКК, в местността „Бозалъка“, с трайно предназначение на територията - земеделска, с начин на трайно ползване - Нива, категория на земята при неполивни условия - четвърта, с номер по предходен план на землището - 003098, при граници: имоти с идентификатори № 49000. 3. 28, № 49000. 3. 29, № 49000. 3. 62, № 49000. 3. 23 и № 49000. 3. 97; **ПОЗЕМЛЕН ИМОТ** с площ 12004 / дванадесет хиляди и четири / квадратни метра, с идентификатор 49000.15.28 / четири девет нула нула нула. едно пет. две осем/, по кадастралната карта и кадастралните регистри, одобрени със заповед РД - 18 - 1077 / 10. 05. 2 018 год. на Изпълнителен директор на АГКК, в местността „Под тепето“, с трайно предназначение на територията - земеделска, с начин на трайно ползване - Нива, категория на земята при неполивни условия - втора, с номер по предходен план на землището - 015028, при граници: имоти с идентификатори № 49000. 15. 27, № 49000. 15. 15, № 49000. 15. 14, № 49000. 15. 29 и № 49000. 14. 68; **ПОЗЕМЛЕН ИМОТ** с площ 4501 / четири хиляди петстотин и един / квадратни метра, с идентификатор 49000.12.24 / четири девет нула нула нула. едно две. две четири/, по кадастралната карта и кадастралните регистри, одобрени със заповед РД - 18 - 1077 / 10. 05. 2 018 год. на Изпълнителен директор на АГКК, в местността „Под тепето“, с трайно предназначение на територията - земеделска, с начин на трайно ползване - Нива, категория на земята при неполивни условия - четвърта, с номер по предходен план на землището - 012024, при граници: имоти с идентификатори № 49000. 1. 62, № 49000. 12. 23, № 49000. 12. 21 и № 49000. 12. 25; **ПОЗЕМЛЕН ИМОТ** с площ 13100 / тринадесет хиляди и сто / квадратни метра, с идентификатор 49000.20.28 / четири девет нула нула нула. две нула. две осем/, по кадастралната карта и кадастралните регистри, одобрени със заповед РД - 18 - 1077 / 10. 05. 2 018 год. на Изпълнителен директор на АГКК, в местността „Девненски път“, с трайно предназначение на територията - земеделска, с начин на трайно ползване - Нива, категория на земята при неполивни условия - втора, с номер по предходен план на землището - 020028, при граници: имоти с идентификатори № 49000. 20. 132, № 49000. 20. 27, № 49000. 20. 10 и № 49000. 20. 29; **ПОЗЕМЛЕН ИМОТ** с площ 15001 / петнадесет хиляди и един / квадратни метра, с идентификатор 49000.18.37 / четири девет нула нула нула. едно осем. три седем/, по кадастралната карта и кадастралните регистри, одобрени със заповед РД - 18 - 1077 / 10. 05. 2 018 год. на Изпълнителен директор на АГКК, в местността „Девненски път“, с трайно предназначение на територията - земеделска, с начин на трайно ползване - Нива, категория на земята при неполивни условия - втора, с номер по предходен план на землището - 018037, при граници: имоти с идентификатори № 49000. 18. 29, № 49000. 18. 28, № 49000. 18. 27, № 49000. 18. 13, № 49000. 18. 36 и № 49000. 18. 11; **ПОЗЕМЛЕН ИМОТ** с площ 6497 / шест хиляди четиристотин деветдесет и седем / квадратни метра, с идентификатор 49000.18.36 / четири девет нула нула нула. едно осем. три шест/, по кадастралната

карта и кадастралните регистри, одобрени със заповед РД - 18 - 1077 / 10. 05. 2 018 год. на Изпълнителен директор на АГКК, в местността „Девненски път“, с трайно предназначение на територията - земеделска, с начин на трайно ползване - Нива, категория на земята при неполивни условия - втора, с номер по предходен план на землището - 018036, при граници: имоти с идентификатори № 49000. 18. 37, № 49000. 18. 13, № 49000. 18. 131 и № 49000. 18. 11; **ПОЗЕМЛЕН ИМОТ** с площ 4 998 / четири хиляди деветстотин деветдесет и осем / квадратни метра, с идентификатор 49000.1.47 / четири девет нула нула нула. едно. четири седем/, по кадастралната карта и кадастралните регистри, одобрени със заповед РД - 18 - 1077 / 10. 05. 2 018 год. на Изпълнителен директор на АГКК, в местността „Чукура“, с трайно предназначение на територията - земеделска, с начин на трайно ползване - Нива, категория на земята при неполивни условия - четвърта, с номер по предходен план на землището - 001047, при граници: имоти с идентификатори № 49000. 1. 46, № 49000. 1. 51, № 49000. 1. 35, № 49000. 1. 34; № 49000. 1. 48; **ПОЗЕМЛЕН ИМОТ** с площ 8 501 / осем хиляди петстотин и един / квадратни метра, с идентификатор 49000.31.16 / четири девет нула нула нула. три едно. едно шест/, по кадастралната карта и кадастралните регистри, одобрени със заповед РД - 18 - 1077 / 10. 05. 2 018 год. на Изпълнителен директор на АГКК, в местността „Под тепето“, с трайно предназначение на територията - земеделска, с начин на трайно ползване - Нива, категория на земята при неполивни условия - втора, с номер по предходен план на землището - 031016, при граници: имоти с идентификатори № 49000. 31. 19, № 49000. 31. 17, № 49000. 31. 66 и № 49000. 31. 9; **ПОЗЕМЛЕН ИМОТ** с площ 6897 / шест хиляди осемстотин деветдесет и седем / квадратни метра, с идентификатор 49000.17.6 / четири девет нула нула нула. едно седем. шест/, по кадастралната карта и кадастралните регистри, одобрени със заповед РД - 18 - 1077 / 10. 05. 2 018 год. на Изпълнителен директор на АГКК, в местността „Девненски път“, с трайно предназначение на територията - земеделска, с начин на трайно ползване - Нива, категория на земята при неполивни условия - втора, с номер по предходен план на землището - 017006, при граници: имоти с идентификатори № 49000. 17. 5, № 49000. 17. 20, № 49000. 17. 19, № 49000. 17. 18; № 49000. 17. 7, № 49000. 9. 119; **ПОЗЕМЛЕН ИМОТ** с площ 3001 / три хиляди и един / квадратни метра, с идентификатор 49000.2.51 / четири девет нула нула нула. две. пет едно/, по кадастралната карта и кадастралните регистри, одобрени със заповед РД - 18 - 1077 / 10. 05. 2 018 год. на Изпълнителен директор на АГКК, в местността „Пясъка“, с трайно предназначение на територията - земеделска, с начин на трайно ползване - Нива, категория на земята при неполивни условия - четвърта, с номер по предходен план на землището - 002051, при граници: имоти с идентификатори № 49000. 2. 62, № 49000. 2. 59, № 49000. 2. 52, № 49000. 3. 91 и № 49000. 2. 50.**********

**- собствените си недвижими имоти, находящи се в землището на село Доброплодно,** община Ветрино, област Варна, а именно: **ПОЗЕМЛЕН ИМОТ** с площ 10583 / десет хиляди петстотин осемдесет и три / квадратни метра, с идентификатор 21645.49.60 / две едно шест четири пет. четири девет. шест нула /, по кадастралната карта и кадастралните регистри, одобрени със заповед РД - 18 - 1070 / 09. 05. 2 018 год. на Изпълнителен директор на АГКК, в местността „Мераркаса“, с трайно предназначение на територията - земеделска, с начин на трайно ползване - Нива, категория на земята при неполивни условия - трета, с номер по предходен план на землището - 049060, при граници: имоти с идентификатори № 21645.49.61, № 21645.49.59, № 21645.49.40, № 21645.49.39 и № 21645.50.155; **ПОЗЕМЛЕН ИМОТ** с площ 10777 / десет хиляди седемстотин седемдесет и седем / квадратни метра, с идентификатор 21645.49.22 / две едно шест четири пет. четири девет. две две /, по кадастралната карта и кадастралните регистри, одобрени със заповед РД - 18 - 1070 / 09. 05. 2 018 год. на Изпълнителен директор на АГКК, в местността „Мераркаса“, с трайно предназначение на територията - земеделска, с начин на трайно ползване - Нива, категория на земята при неполивни условия - трета, с номер по предходен план на землището - 049022, при граници: имоти с идентификатори № 21645.49.36, № 21645.49.35, №

21645.49.19 и № 21645.49.21; **ПОЗЕМЛЕН ИМОТ** с площ 8045 / осем хиляди и четиридесет и пет / квадратни метра, с идентификатор 21645.34.1 / две едно шест четири пет. три четири. едно /, по кадастралната карта и кадастралните регистри, одобрени със заповед РД - 18 - 1070 / 09. 05. 2 018 год. на Изпълнителен директор на АГКК, в местността „Айкъна“, с трайно предназначение на територията - земеделска, с начин на трайно ползване - Нива, категория на земята при неполивни условия - трета, с номер по предходен план на землището - 034001, при граници: имоти с идентификатори № 21645.34.97, № 21645.34.2, № 21645.34.4 и № 21645.117.96;******** **собствените си недвижими имоти, находящи се в землището на село Средно село**, община Ветрино, област Варна, а именно: **ПОЗЕМЛЕН ИМОТ** с площ 38329 / тридесет и осем хиляди триста двадесет и девет / квадратни метра, с идентификатор 68480.3.14 / шест осем четири осем нула. три. едно четири /, по кадастралната карта и кадастралните регистри, одобрени със заповед РД - 18 - 1110 / 15. 05. 2 018 год. на Изпълнителен директор на АГКК, в местността „Панаирска могила“, с трайно предназначение на територията - земеделска, с начин на трайно ползване - Нива, категория на земята при неполивни условия - четвърта, с номер по предходен план на землището - 003014, при граници: имоти с идентификатори № 68480.3.13, № 68480.3.19, № 68480.3.18, № 68480.3.17, № 68480.3.7, № 68480.3.15 и № № 68480.2.111; **ПОЗЕМЛЕН ИМОТ** с площ 25598 / двадесет и пет хиляди петстотин деветдесет и осем / квадратни метра, с идентификатор 68480.3.13 / шест осем четири осем нула. три. едно три /, по кадастралната карта и кадастралните регистри, одобрени със заповед РД - 18 - 1110 / 15. 05. 2 018 год. на Изпълнителен директор на АГКК, в местността „Панаирска могила“, с трайно предназначение на територията - земеделска, с начин на трайно ползване - Нива, категория на земята при неполивни условия - четвърта, с номер по предходен план на землището - 003013, при граници: имоти с идентификатори № 68480.1.211, № 68480.3.24, № 68480.3.25, № 68480.3.21, № 68480.3.20, № 68480.3.19, № 68480.3.14 и № № 68480.2.111; **ПОЗЕМЛЕН ИМОТ** с площ 999 / деветстотин деветдесет и девет / квадратни метра, с идентификатор 68480.20.45 / шест осем четири осем нула. две нула. четири пет /, по кадастралната карта и кадастралните регистри, одобрени със заповед РД - 18 - 1110 / 15. 05. 2 018 год. на Изпълнителен директор на АГКК, в местността „Ливадите“, с трайно предназначение на територията - земеделска, с начин на трайно ползване - Нива, категория на земята при неполивни условия - четвърта, с номер по предходен план на землището - 020045, при граници: имоти с идентификатори № 68480.20.46, № 68480.20.72, № 68480.20.44 и № 68480.20.56; **ПОЗЕМЛЕН ИМОТ** с площ 1999 / хиляда деветстотин деветдесет и девет / квадратни метра, с идентификатор 68480.20.32 / шест осем четири осем нула. две нула. три две /, по кадастралната карта и кадастралните регистри, одобрени със заповед РД - 18 - 1110 / 15. 05. 2 018 год. на Изпълнителен директор на АГКК, в местността „Ливадите“, с трайно предназначение на територията - земеделска, с начин на трайно ползване - Нива, категория на земята при неполивни условия - четвърта, с номер по предходен план на землището - 020032, при граници: имоти с идентификатори № 68480.20.56, № 68480.20.33, № 68480.20.72 и № 68480.20.31; **ПОЗЕМЛЕН ИМОТ** с площ 5300 / пет хиляди и триста / квадратни метра, с идентификатор 68480.17.31 / шест осем четири осем нула. едно седем. три едно /, по кадастралната карта и кадастралните регистри, одобрени със заповед РД - 18 - 1110 / 15. 05. 2 018 год. на Изпълнителен директор на АГКК, в местността „Конските гробища“, с трайно предназначение на територията - земеделска, с начин на трайно ползване - Нива, категория на земята при неполивни условия - втора, с номер по предходен план на землището - 017031, при граници: имоти с идентификатори № 68480.17.32, № 68480.17.33, № 68480.16.55, № 68480.17.30 и № 68480.17.10; **ПОЗЕМЛЕН ИМОТ** с площ 5300 / пет хиляди и триста / квадратни метра, с идентификатор 68480.17.33 / шест осем четири осем нула. едно седем. три три /, по кадастралната карта и кадастралните регистри, одобрени със заповед РД - 18 - 1110 / 15. 05. 2 018 год. на Изпълнителен директор на АГКК, в местността „Конските гробища“, с трайно предназначение на територията - земеделска, с начин

на трайно ползване - Нива, категория на земята при неполивни условия - втора, с номер по предходен план на землището - 017033, при граници: имоти с идентификатори № 68480.17.32, № 68480.18.71, № 68480.16.55 и № 68480.17.31; **ПОЗЕМЛЕН ИМОТ** с площ 3000 / три хиляди / квадратни метра, с идентификатор 68480.17.28 / шест осем четири осем нула. едно седем. две осем /, по кадастралната карта и кадастралните регистри, одобрени със заповед РД - 18 - 1110 / 15. 05. 2 018 год. на Изпълнителен директор на АГКК, в местността „Конските гробища“, с трайно предназначение на територията - земеделска, с начин на трайно ползване - Нива, категория на земята при неполивни условия - втора, с номер по предходен план на землището - 017028, при граници: имоти с идентификатори № 68480.17.10, № 68480.17.29, № 68480.16.55 и № 68480.17.27; **ПОЗЕМЛЕН ИМОТ** с площ 9075 / девет хиляди и седемдесет и пет / квадратни метра, с идентификатор 68480.18.34 / шест осем четири осем нула. едно осем. три четири /, по кадастралната карта и кадастралните регистри, одобрени със заповед РД - 18 - 1110 / 15. 05. 2 018 год. на Изпълнителен директор на АГКК, в местността „Конските гробища“, с трайно предназначение на територията - земеделска, с начин на трайно ползване - Нива, категория на земята при неполивни условия - втора, с номер по предходен план на землището - 018034, при граници: имоти с идентификатори № 68480.18.35, № 68480.18.58, № 68480.18.33, № 68480.18.7 и № 68480.18.6;**********

**собствените си недвижими имоти, находящи се в землището на село Ветрино**, община Ветрино, област Варна, а именно: **ПОЗЕМЛЕН ИМОТ** с площ 3500 / три хиляди и петстотин / квадратни метра, с идентификатор 10865.93.36 / едно нула осем шест пет. девет три. три шест /, по кадастралната карта и кадастралните регистри, одобрени със заповед РД - 18 - 1068 / 09. 05. 2 018 год. на Изпълнителен директор на АГКК, в местността „Под тепето“, с трайно предназначение на територията - земеделска, с начин на трайно ползване - Нива, категория на земята при неполивни условия - четвърта, с номер по предходен план на землището - 093036, при граници: имоти с идентификатори № 10865.93.191, № 10865.93.35, № 10865.93.37 и № 10865.93.5; **ПОЗЕМЛЕН ИМОТ** с площ 15000 / петнадесет хиляди / квадратни метра, с идентификатор 10865.24.36 / едно нула осем шест пет. две четири. три шест /, по кадастралната карта и кадастралните регистри, одобрени със заповед РД -18 - 1068 / 09. 05. 2 018 год. на Изпълнителен директор на АГКК, в местността „Мусалата“, с трайно предназначение на територията - земеделска, с начин на трайно ползване - Нива, категория на земята при неполивни условия - втора, с номер по предходен план на землището - 024036, при граници: имоти с идентификатори № 10865.24.35, № 10865.24.126, № 10865.24.28 и № 10865.24.27; **ПОЗЕМЛЕН ИМОТ** с площ 3000 / три хиляди / квадратни метра, с идентификатор 10865.64.17 / едно нула осем шест пет. шест четири. едно седем /, по кадастралната карта и кадастралните регистри, одобрени със заповед РД - 18 - 1068 / 09. 05. 2 018 год. на Изпълнителен директор на АГКК, в местността „Геренски път“, с трайно предназначение на територията - земеделска, с начин на трайно ползване - Нива, категория на земята при неполивни условия - четвърта, с номер по предходен план на землището - 064017, при граници: имоти с идентификатори № 10865.64.18, № 10865.64.187, № 10865.64.25 и № 10865.64.16; **ПОЗЕМЛЕН ИМОТ** с площ 5000 / пет хиляди / квадратни метра, с идентификатор 10865.64.19 / едно нула осем шест пет. шест четири. едно девет /, по кадастралната карта и кадастралните регистри, одобрени със заповед РД - 18 - 1068 / 09. 05. 2 018 год. на Изпълнителен директор на АГКК, в местността „Геренски път“, с трайно предназначение на територията - земеделска, с начин на трайно ползване - Нива, категория на земята при неполивни условия - четвърта, с номер по предходен план на землището - 064019, при граници: имоти с идентификатори № 10865.64.187, № 10865.64.20, № 10865.64.22, № 10865.64.21 и № 10865.64.18; **ПОЗЕМЛЕН ИМОТ** с площ 4499 / четири хиляди четиристотин деветдесет и девет / квадратни метра, с идентификатор 10865.48.16 / едно нула осем шест пет. четири осем. едно шест /, по кадастралната карта и кадастралните регистри, одобрени със заповед РД - 18 -

1068 / 09. 05. 2 018 год. на Изпълнителен директор на АГКК, в местността „Пиринчията“, с трайно предназначение на територията - земеделска, с начин на трайно ползване - Нива, категория на земята при неполивни условия - втора, с номер по предходен план на землището - 048036, при граници: имоти с идентификатори № 10865.48.17, № 10865.55.107, № 10865.47.439 и № 10865.48.15; **ПОЗЕМЛЕН ИМОТ** с площ 10000 / десет хиляди / квадратни метра, с идентификатор 10865.24.15 / едно нула осем шест пет. две четири. едно пет /, по кадастралната карта и кадастралните регистри, одобрени със заповед РД - 18 - 1068 / 09. 05. 2 018 год. на Изпълнителен директор на АГКК, в местността „Мусалата“, с трайно предназначение на територията - земеделска, с начин на трайно ползване - Нива, категория на земята при неполивни условия - втора, с номер по предходен план на землището - 024015, при граници: имоти с идентификатори № 10865.24.16, № 10865.24.27, № 10865.24.14, № 10865.24.3 и № 10865.24.2; **ПОЗЕМЛЕН ИМОТ** с площ 6000 / шест хиляди / квадратни метра, с идентификатор 10865.66.48 / едно нула осем шест пет. шест шест. четири осем /, по кадастралната карта и кадастралните регистри, одобрени със заповед РД - 18 - 1068 / 09. 05. 2 018 год. на Изпълнителен директор на АГКК, в местността „Ботуша“, с трайно предназначение на територията - земеделска, с начин на трайно ползване - Нива, категория на земята при неполивни условия - втора, с номер по предходен план на землището - 066048, при граници: имоти с идентификатори № 10865.66.21, № 10865.66.47, № 10865.66.187, № 10865.66.51, № 10865.66.50 и № 10865.66.49; **ПОЗЕМЛЕН ИМОТ** с площ 15499 / петнадесет хиляди четиристотин деветдесет и девет / квадратни метра, с идентификатор 10865.36.22 / едно нула осем шест пет. три шест. две две /, по кадастралната карта и кадастралните регистри, одобрени със заповед РД - 18 - 1068 / 09. 05. 2 018 год. на Изпълнителен директор на АГКК, в местността „Паньовия кладенец“, с трайно предназначение на територията - земеделска, с начин на трайно ползване - Нива, категория на земята при неполивни условия - втора, с номер по предходен план на землището - 036022, при граници: имоти с идентификатори № 10865.36.21, № 10865.36.17, № 10865.36.16, № 10865.36.15, № 10865.36.23 и № 10865.36.99; **ПОЗЕМЛЕН ИМОТ** с площ 11562 / единадесет хиляди петстотин шестдесет и два / квадратни метра, с идентификатор 10865.83.22 / едно нула осем шест пет. осем три. две две /, по кадастралната карта и кадастралните регистри, одобрени със заповед РД - 18 - 1068 / 09. 05. 2 018 год. на Изпълнителен директор на АГКК, в местността „Зайски трап“, с трайно предназначение на територията - земеделска, с начин на трайно ползване - Нива, категория на земята при неполивни условия - четвърта, с номер по предходен план на землището - 083022, при граници: имоти с идентификатори № 10865.83.43, № 10865.83.21, № 10865.83.2 и № 10865.78.482; **ПОЗЕМЛЕН ИМОТ** с площ 4300 / четири хиляди и триста / квадратни метра, с идентификатор 10865.95.36 / едно нула осем шест пет. девет пет. три шест /, по кадастралната карта и кадастралните регистри, одобрени със заповед РД - 18 - 1068 / 09. 05. 2 018 год. на Изпълнителен директор на АГКК, в местността „Геренски път“, с трайно предназначение на територията - земеделска, с начин на трайно ползване - Нива, категория на земята при неполивни условия - втора, с номер по предходен план на землището - 095036, при граници: имоти с идентификатори № 10865.95.51, № 10865.95.35, № 10865.95.41, № 10865.95.40 и № 10865.95.37; **ПОЗЕМЛЕН ИМОТ** с площ 5499 / пет хиляди четиристотин деветдесет и девет / квадратни метра, с идентификатор 10865.39.41 / едно нула осем шест пет. три девет. четири едно /, по кадастралната карта и кадастралните регистри, одобрени със заповед РД - 18 - 1068 / 09. 05. 2 018 год. на Изпълнителен директор на АГКК, в местността „Високото напрежение“, с трайно предназначение на територията - земеделска, с начин на трайно ползване - Нива, категория на земята при неполивни условия - втора, с номер по предходен план на землището - 039041, при граници: имоти с идентификатори № 10865.39.40, № 10865.39.95, № 10865.39.42, № 10865.39.17 и № 10865.39.18; **ПОЗЕМЛЕН ИМОТ** с площ 8000 / осем хиляди / квадратни метра, с идентификатор 10865.78.3 / едно нула осем шест пет. седем осем. три /, по кадастралната карта и кадастралните

регистри, одобрени със заповед РД - 18 - 1068 / 09. 05. 2 018 год. на Изпълнителен директор на АГКК, в местността „До летището“, с трайно предназначение на територията - земеделска, с начин на трайно ползване - Нива, категория на земята при неполивни условия - втора, с номер по предходен план на землището - 078003, при граници: имоти с идентификатори № 10865.78.51, № 10865.78.4, № 10865.70.479 и № 10865.78.2; **ПОЗЕМЛЕН ИМОТ** с площ 3601 / три хиляди шестстотин и един / квадратни метра, с идентификатор 10865.71.7 / едно нула осем шест пет. седем едно. седем /, по кадастралната карта и кадастралните регистри, одобрени със заповед РД - 18 - 1068 / 09. 05. 2 018 год. на Изпълнителен директор на АГКК, в местността „До черкеза“, с трайно предназначение на територията - земеделска, с начин на трайно ползване - Нива, категория на земята при неполивни условия - втора, с номер по предходен план на землището - 071007, при граници: имоти с идентификатори № 10865.71.51, № 10865.71.8, № 10865.71.107 и № 10865.71.6.**********

**3. Желязка Трендафилова Вълчева** дарява на дъщеря си **Катина Добромирова Йорданова**, чрез пълномощника й **Желязка Трендафилова Вълчева**, собствените си недвижими имоти, находящи се в землището на **село Средно село**, община Ветрино, област Варна, а именно: **ПОЗЕМЛЕН ИМОТ** с площ 15000 / петнадесет хиляди / квадратни метра, с идентификатор 68480.14.5 / шест осем четири осем нула. едно четири. пет /, по кадастралната карта и кадастралните регистри, одобрени със заповед РД - 18 - 1110 / 15. 05. 2 018 год. на Изпълнителен директор на АГКК, в местността „Хаджимемиш чеир“, с трайно предназначение на територията - земеделска, с начин на трайно ползване - Нива, категория на земята при неполивни условия - втора, с номер по предходен план на землището - 014005, при граници: имоти с идентификатори № 68480.14.27, № 68480.14.28, № 68480.14.20, № 68480.14.11, № 68480.14.6, № 68480.14.26 и № 49000.20.136; **ПОЗЕМЛЕН ИМОТ** с площ 8916 / осем хиляди деветстотин и шестнадесет / квадратни метра, с идентификатор 68480.18.46 / шест осем четири осем нула. едно осем. четири шест /, по кадастралната карта и кадастралните регистри, одобрени със заповед РД - 18 - 1110 / 15. 05. 2 018 год. на Изпълнителен директор на АГКК, в местността „Конските гробища“, с трайно предназначение на територията - земеделска, с начин на трайно ползване - Нива, категория на земята при неполивни условия - втора, с номер по предходен план на землището - 018046, при граници: имоти с идентификатори № 68480.18.71, № 68480.18.18, № 68480.18.20 и № 68480.18.47; **ПОЗЕМЛЕН ИМОТ** с площ 8917 / осем хиляди деветстотин и седемнадесет / квадратни метра, с идентификатор 68480.18.47 / шест осем четири осем нула. едно осем. четири седем /, по кадастралната карта и кадастралните регистри, одобрени със заповед РД - 18 - 1110 / 15. 05. 2 018 год. на Изпълнителен директор на АГКК, в местността „Конските гробища“, с трайно предназначение на територията - земеделска, с начин на трайно ползване - Нива, категория на земята при неполивни условия - четвърта, с номер по предходен план на землището - 018047, при граници: имоти с идентификатори № 68480.18.71, № 68480.18.46, № 68480.18.20 и № 68480.18.139, **********

**собствените си недвижими имоти, находящи се в землището на село Ветрино**, община Ветрино, област Варна, а именно: **ПОЗЕМЛЕН ИМОТ** с площ 3992 / три хиляди деветстотин деветдесет и два / квадратни метра, с идентификатор 10865.36.60 / едно нула осем шест пет. три шест. шест нула /, по кадастралната карта и кадастралните регистри, одобрени със заповед РД - 18 - 1068 / 09. 05. 2 018 год. на Изпълнителен директор на АГКК, в местността „Паньовия кладенец“, с трайно предназначение на територията - земеделска, с начин на трайно ползване - Нива, категория на земята при неполивни условия - втора, с номер по предходен план на землището - 036060, при граници: имоти с идентификатори № 10865.27.230, № 10865.36.327, № 10865.36.56, и № 68480.36.59; **ПОЗЕМЛЕН ИМОТ** с площ 4270 / четири хиляди двеста и седемдесет / квадратни метра, с идентификатор 10865.52.63 / едно нула осем шест пет. пет две. шест три /, по кадастралната карта и кадастралните регистри, одобрени със заповед РД - 18 - 1068 / 09. 05. 2 018

год. на Изпълнителен директор на АГКК, в местността „До свинефермата“, с трайно предназначение на територията - земеделска, с начин на трайно ползване - Нива, категория на земята при неполивни условия - втора, с номер по предходен план на землището - 052063, при граници: имоти с идентификатори № 10865.52.30, № 10865.52.62, № 10865.52.64, и № 10865.51.445; **ПОЗЕМЛЕН ИМОТ** с площ 8550 / осем хиляди петстотин и петдесет / квадратни метра, с идентификатор 10865.75.16 / едно нула осем шест пет. седем пет. едно шест /, по кадастралната карта и кадастралните регистри, одобрени със заповед РД - 18 - 1068 / 09. 05. 2 018 год. на Изпълнителен директор на АГКК, в местността „Бабука“, с трайно предназначение на територията - земеделска, с начин на трайно ползване - Нива, категория на земята при неполивни условия - четвърта, с номер по предходен план на землището - 075016, при граници: имоти с идентификатори № 10865.75.24, № 10865.75.15, № 10865.74.411 и № 10865.75.17; **ПОЗЕМЛЕН ИМОТ** с площ 8550 / осем хиляди петстотин и петдесет / квадратни метра, с идентификатор 10865.75.17 / едно нула осем шест пет. седем пет. едно седем /, по кадастралната карта и кадастралните регистри, одобрени със заповед РД - 18 - 1068 / 09. 05. 2 018 год. на Изпълнителен директор на АГКК, в местността „Бабука“, с трайно предназначение на територията - земеделска, с начин на трайно ползване - Нива, категория на земята при неполивни условия - четвърта, с номер по предходен план на землището - 075017, при граници: имоти с идентификатори № 10865.75.24, № 10865.75.16, № 10865.74.411 и № 10865.75.18; **ПОЗЕМЛЕН ИМОТ** с площ 12680 / дванадесет хиляди шестстотин и осемдесет / квадратни метра, с идентификатор 10865.75.18 / едно нула осем шест пет. седем пет. едно осем /, по кадастралната карта и кадастралните регистри, одобрени със заповед РД - 18 - 1068 / 09. 05. 2 018 год. на Изпълнителен директор на АГКК, в местността „Бабука“, с трайно предназначение на територията - земеделска, с начин на трайно ползване - Нива, категория на земята при неполивни условия - четвърта, с номер по предходен план на землището - 075018, при граници: имоти с идентификатори № 10865.75.24, № 10865.75.17, № 10865.74.411, № 10865.75.23, № 10865.75.22 и № 10865.75.12 и **ПОЗЕМЛЕН ИМОТ** с площ 10300 / десет хиляди и триста / квадратни метра, с идентификатор 10865.77.45 / едно нула осем шест пет. седем седем. четири пет /, по кадастралната карта и кадастралните регистри, одобрени със заповед РД - 18 - 1068 / 09. 05. 2 018 год. на Изпълнителен директор на АГКК, в местността „До летището“, с трайно предназначение на територията - земеделска, с начин на трайно ползване - Нива, категория на земята при неполивни условия - втора, с номер по предходен план на землището - 077045, при граници: имоти с идентификатори № 10865.77.37, № 10865.77.42, № 10865.77.44, № 10865.77.100 и № 10865.77.43.**********

**4.** Дарената **Катина Добромирова Йорданова**, чрез пълномощника си **Желязка Трендафилова Вълчева** заяви, че е съгласна и приема дарението на недвижимите имоти, подробно описан в пункт първи, пункт втори и пункт трети.**********

Данъчната оценка на имотите е [redacted] / .

След като се уверих, че дарителите са собственици на имотите, предмет на настоящата сделка и че са изпълнени особените изисквания на закона, прочетох този нотариален акт на страните и след одобрението му, акта се подписа от тях и от мен помощник-нотариуса по заместване.******

При подписването на акта се представиха следните документи: 1.Нотариален акт за продажба на недвижим имот, вписан в АВ с вх.№3317, том: IV, под №163, дело №756/2009год. при РС Провадия; Нотариален акт за продажба на недвижим имот, вписан в АВ с вх.№7113, том: XI, под №96, дело №2127/2009год. при РС Провадия; Нотариален акт за продажба на недвижим имот, вписан в АВ с вх.№7335, том: XI, под №190, дело №2222/2009год. при РС Провадия; Нотариален акт за продажба на недвижим имот, вписан в АВ с вх.№2835, том: VI, под №157, дело №1155/2011год. при РС Провадия; Нотариален акт за продажба на недвижим имот, вписан в АВ с вх.№3747, том: IX, под №87, дело №1693/2011год. при РС Провадия; Нотариален акт за продажба на недвижим имот, вписан в АВ с вх.№4617, том: X, под №188, дело №2037/2013год. при РС

Провадия; Нотариален акт за дарение на недвижим имот, вписан в АВ с вх.№4708, том: XI, под №57, дело №2053/2016год. при РС Провадия; Нотариален акт за продажба на недвижим имот, вписан в АВ с вх.№1178, том: III, под №100, дело №485/2017год. при РС Провадия; Нотариален акт за продажба на недвижим имот, вписан в АВ с вх.№3461, том: IX, под №83, дело №1696/2014год. при РС Провадия; Нотариален акт за продажба на недвижим имот, вписан в АВ с вх.№2617, том: VIII, под №48, дело №1237/2017год. при РС Провадия; Нотариален акт за продажба на недвижим имот, вписан в АВ с вх.№4935, том: XIII, под №164, дело №2544/2017год. при РС Провадия; Нотариален акт за продажба на недвижим имот, вписан в АВ с вх.№7538, том: XII, под №97, дело №2329/2009год. при РС Провадия; Нотариален акт за продажба на недвижим имот, вписан в АВ с вх.№7542, том: XII, под №101, дело №2333/2009год. при РС Провадия; Нотариален акт за продажба на недвижим имот, вписан в АВ с вх.№2835, том: VI, под №157, дело №1155/2011год. при РС Провадия; Нотариален акт за продажба на недвижим имот, вписан в АВ с вх.№2422, том: V, под №186, дело №981/2011год. при РС Провадия; Нотариален акт за продажба на недвижим имот, вписан в АВ с вх.№3729, том: X, под №131, дело №1907/2017год. при РС Провадия; Нотариален акт за продажба на недвижим имот, вписан в АВ с вх.№1425, том: IV, под №27, дело №620/2012год. при РС Провадия; Нотариален акт за продажба на недвижим имот, вписан в АВ с вх.№446, том: I, под №159, дело №168/2013год. при РС Провадия; Нотариален акт за продажба на недвижим имот, вписан в АВ с вх.№806, том: II, под №115, дело №330/2013год. при РС Провадия; Нотариален акт за продажба на недвижим имот, вписан в АВ с вх.№1108, том: III, под №19, дело №434/2013год. при РС Провадия; Нотариален акт за продажба на недвижим имот, вписан в АВ с вх.№5881, том: XIV, под №60, дело №2649/2015год. при РС Провадия; Нотариален акт за продажба на недвижим имот, вписан в АВ с вх.№5990, том: XIV, под №97, дело №2749/2013год. при РС Провадия; 2. Скици на имотите от 01. 10. 2019год. на СГКК; 3.Удостоверения за данъчна оценка на имотите на Община Ветрино. 4.Декларации по чл.264 ал.1 от ДПК; 5.Декларации по чл.25 ал.8 от ЗННД;6. Пълномощно. 7. Акт за раждане.**********

**ДАРИТЕЛИ:1.** Добромир Морданов Волчев

**2.** Женука Трендафилова Волчева

**ДАРЕНА:** /пълномощник/ Женука Трендафилова Волчева

**ПОМОЩНИК-НОТАРИУС ПО ЗАМЕСТВАНЕ:**

Нотариус № 225 * Република България * Иако КЪНЕВ Район на действие Р.С. ПРОВАДИЯ

Нотариална такса по ЗННД
Удостоверяван материален интерес: .
..... ..... ..... лв.
Пр... .....30.00.....лв.
.....лв.
.....лв.
...от.....г.
...от.....2021 г.
..... лв.

Вписване по ЗС/ПВ
Служба по вписванията
Вх. рег. №1158 дв.вх.№2112 от 16-08-21 г.
Акт № 79 том 7 дело 1284 /.....г.
Партидна книга: том..... стр. .....
№ по имотна партида.....
Такса за вписване по ЗДТ .....10 =.....лв.
Кв. № .....от .....г.
СЪДИЯ ПО ВПИСВАНИЯТА:

# НОТАРИАЛЕН АКТ
## ЗА ПОПРАВКА НА НОТАРИАЛЕН АКТ ЗА ДАРЕНИЕ НА НЕДВИЖИМ ИМОТ

**№ 134 том IV рег. № 3997 дело № 644 от 16.08.2021 год.**

Днес, 16.08.2021год. /шестнадесети август две хиляди двадесет и първа година/ пред мен, Полина Спасова –помощник –нотариус по заместване при Велин Майсторов – нотариус с район на действие територията на Районен съд – гр. Девня, включен в регистъра на Нотариалната камара под № 465, в канцеларията ми в гр. Девня се явиха: от една страна **Данаил Добромиров Йорданов, ЕГН** [redacted] притежаващ лична карта № [redacted] изд. на 26.07.2021г. от МВР- Варна, постоянен адрес: обл. Варна, общ. Вълчи дол, гр. Вълчи дол, ул. "Оборище" № 19, като **Дарител** и от друга страна: Желязка Трендафилова Вълчева, ЕГН [redacted] притежаваща лична карта [redacted] изд. на 12.05.2021г. от МВР-Варна, постоянен адрес: обл. Варна, общ. Вълчи дол, гр. Вълчи дол, ул. "Оборище" № 19, **като пълномощник на Дарения Катина Добромирова Йорданова, ЕГН** [redacted] притежаваща лична карта № [redacted] изд. на 25.02.2015г. от МВР-Варна, постоянен адрес: обл. Варна, общ. Варна, гр. Варна, ж.к. "Чайка" № 98, вх. 2, ет. 2, ап. № 6, редовно упълномощена с пълномощно с удостоверен подпис с рег. № 3061 и удостоверено съдържание с рег. № 3062, том 1, акт 122 на 01.07.2021г. по описа на Велин Майсторов- Нотариус с рег. № 465 на НК и район на действие РС Девня, и след като се уверих в тяхната самоличност, дееспособност и представителна власт, същите ми заявиха, че желаят да се състави нотариален акт за поправка на нотариален акт.**********

В Нотариален акт за дарение на недвижим имот, вписан в Служба по вписванията на Агенция по вписванията гр. Девня с акт № 143 /сто четиридесет и три/, том 6 /шест/, дело 1146 /хиляда сто четиридесет и шест/, вх.рег.№ 1903 /хиляда деветстотин и три/, дв.вх.№ 1890 /хиляда осемстотин и деветдесет/ на 29.07.2021г. /двадесет и девети юли две хиляди двадесет и първа година/, поради допусната явна фактическа грешка при изготвянето на акта, страните желаят да се направи поправка в следния смисъл:**********

На страница 3 /трета/, ред 28 /двадесет и осми/ след **„13."** вместо **„ПОЗЕМЛЕН ИМОТ с идентификатор 21717.45.57** /две едно седем едно седем точка четири пет точка пет седем/ да се чете: **„ПОЗЕМЛЕН ИМОТ с идентификатор 21717.45.47** /две едно седем едно седем точка четири пет точка четири седем/……"**********

**С настоящата поправка не се променя материалния интерес на нотариалния акт, който се поправя.**********

Като се уверих, че това е идентификатора на имота, съставих този нотариален акт. Актът се прочете на страните и след одобрението му се подписа от тях и от мен – нотариуса.********

При съставянето на акта се представиха следните документи: Нотариален акт, вписан в СВ при РС- Девня с акт № 143, том 6, дело № 1146, вх.рег.№ 1903, дв.вх.№ 1890 на 29.07.2021г.; Скица № 15-591178, издадена на 03.06.2021г. от СГКК- гр. Варна; Квитанция за платена такса вписване.**********

**ДАРИТЕЛ:** Даниил Добромиров Поздняков

**ДАРЕН:** Желязка Тридарилова Вълчева
/пълномощник/

**НОТАРИУС:**

ПОЛИНА СПАСОВА
ПОМОЩНИК - НОТАРИУС
ПО ЗАМЕСТВАНЕ

НОТАРИУС № 465 * РЕПУБЛИКА БЪЛГАРИЯ *
Велин Майсторов
Район на действие
Р.С. Девня

| Такса по ЗННД | |
|---|---|
| Материален интерес: | 36 091,30 лв. |
| ..... | 369,23.....лв. |
| ..... | 10,00.....лв. |
| ..... | .....лв. |
| ....от..... | .....г. |
| .....от.....2021..... | .....г. |

Всичко: …….....379,23..... лв.

Вписване по ЗС/ПВ
Служба по вписванията
Вх. рег. № 1903 дв.вх.№ 1890 от 29.07.21 г.
Акт №...113...том..6.....дело 1146.../2021г.
Партидна книга: том..... стр.....
№ по имотна партида.....05.....
Такса за вписване по ЗДТ .....36.....лв.
Кв. № .....от .....г.

СЪДИЯ ПО ВПИСВАНИЯТА:
.....

# НОТАРИАЛЕН АКТ
## ЗА ДАРЕНИЕ НА НЕДВИЖИМ ИМОТ

**№ 59 том IV рег. № 3643 дело № 575 от 29.07.2021год.**

Днес, 29.07.2021 год. /двадесет и девети юли две хиляди двадесет и първа година/, пред мен, Полина Спасова –помощник-нотариус по заместване при **Велин Майсторов-** Нотариус с район на действие Районен Съд гр. Девня, вписан в регистъра на Нотариалната камара под № 465 в кантората ми в гр. Девня, се явиха от една страна: **Данаил Добромиров Йорданов,** [redacted], притежаващ лична карта № [redacted] изд. на 02.08.2011, от МВР–Варна, постоянен адрес: обл. Варна, общ. Вълчи дол, гр. Вълчи дол, ул. "Оборище" № 19, като **Дарител** и от друга страна: Желязка Трендафилова Вълчева, [redacted], притежаващ лична карта [redacted], изд. на 12.05.2021г. от МВР-Варна, постоянен адрес: обл. Варна, общ. Вълчи дол, гр. Вълчи дол, ул. "Оборище" № 19, **като пълномощник на Дарения Катина Добромирова Йорданова, ЕГН** [redacted], притежаваща лична карта № [redacted], изд. на 25.02.2015, от МВР-Варна, постоянен адрес: обл. Варна, общ. Варна, гр. Варна, ж.к. "Чайка" № 98, вх. 2, ет. 2, ап. № 6, редовно упълномощена с пълномощно с удостоверен подпис с рег. № 3061 и удостоверено съдържание с рег. № 3062, том 1, акт 122 на 01.07.2021г. по описа на Велин Майсторов- Нотариус с рег. № 465 на НК и район на действие РС Девня и след като се уверих в тяхната самоличност, дееспособност и представителна власт, същите ми заявиха, че сключват следния договор:*******

**I. Данаил Добромиров Йорданов ДАРЯВА на сестра си Катина Добромирова Йорданова,** представлявана от пълномощника си Желязка Трендафилова Вълчева, собствените си недвижими имоти, придобити чрез дарение, покупко-продажба и в лична собственост, а именно:**********

**1. ПОЗЕМЛЕН ИМОТ с идентификатор 32860.36.18** /три две осем шест нула точка три шест точка едно осем/ по кадастралната карта и кадастралните регистри на **с. Искър**, общ. Вълчи дол, обл. Варна, одобрени със Заповед РД-18-76 от 28.07.2016г. на Изп. директор на АГКК, последно изменение на кадастралната карта и кадастралните регистри, засягащо поземления имот е от 26.11.2019г., адрес на поземления имот: местност **„Дренака"**, с площ от **7 739 кв.м** /седем хиляди седемстотин тридесет и девет квадратни метра/, с трайно предназначение на територията: **Земеделска**, с начин на трайно ползване: **Нива**, категория на земята: **Трета**, предишен идентификатор: **няма**, номер по предходен план: **036018**, при граници на имота: имоти с идентификатори 32860.36.19, 32860.36.34, 32860.36.33, 32860.36.17, 32860.36.35, 32860.36.36.****

**2. ПОЗЕМЛЕН ИМОТ с идентификатор 32860.42.13** /три две осем шест нула точка четири две точка едно три/ по кадастралната карта и кадастралните регистри на **с. Искър**, общ. Вълчи дол, обл. Варна, одобрени със Заповед РД-18-76 от 28.07.2016г. на Изп. директор на АГКК, последно изменение на кадастралната карта и кадастралните регистри, засягащо поземления имот е от 26.11.2019г., адрес на поземления имот: местност **„Тополите"**, с площ от **14 676 кв.м** /четиринадесет хиляди шестстотин седемдесет и шест квадратни метра/, с трайно предназначение на територията: **Земеделска**, с начин на трайно ползване: **Нива**, категория на земята: **Трета**, предишен идентификатор: **няма**, номер по предходен план: **042013**, при граници на имота: имоти с идентификатори 32860.42.7, 32860.43.64, 32860.42.14, 32860.42.5.**********

**3. ПОЗЕМЛЕН ИМОТ с идентификатор 32860.38.54** /три две осем шест нула точка три осем

точка пет четири/ по кадастралната карта и кадастралните регистри на **с. Искър**, общ. Вълчи дол, обл. Варна, одобрени със Заповед № РД-18-76 от 28.07.2016г. на Изп. директор на АГКК, последно изменение на кадастралната карта и кадастралните регистри, засягащо поземления имот е от 26.11.2019г., адрес на поземления имот: местност **„Дренака"**, с площ от **12 000 кв.м** /дванадесет хиляди квадратни метра/, с трайно предназначение на територията: **Земеделска**, с начин на трайно ползване: **Нива**, категория на земята: **Трета**, предишен идентификатор: **няма**, номер по предходен план: **038054**, при граници на имота: имоти с идентификатори 32860.38.1, 32860.38.71, 32860.38.53, 32860.38.17.**********

**4. ПОЗЕМЛЕН ИМОТ с идентификатор 32860.34.46** /три две осем шест нула точка три четири точка четири шест/ по кадастралната карта и кадастралните регистри на **с. Искър**, общ. Вълчи дол, обл. Варна, одобрени със Заповед РД-18-76 от 28.07.2016г. на Изп. директор на АГКК, последно изменение на кадастралната карта и кадастралните регистри, засягащо поземления имот е от 26.11.2019г., адрес на поземления имот: местност **„Дренака"**, с площ от **22 426 кв.м** /двадесет и две хиляди четиристотин двадесет и шест квадратни метра/, с трайно предназначение на територията: **Земеделска**, с начин на трайно ползване: **Нива**, категория на земята: **Четвърта**, предишен идентификатор: **няма**, номер по предходен план: **034046**, при граници на имота: имоти с идентификатори 32860.34.34, 32860.34.71, 32860.35.56, 32860.34.7, 32860.34.2.**********

**5. ПОЗЕМЛЕН ИМОТ с идентификатор 32860.33.24** /три две осем шест нула точка три три точка две четири/ по кадастралната карта и кадастралните регистри на **с. Искър**, общ. Вълчи дол, обл. Варна, одобрени със Заповед РД-18-76 от 28.07.2016г. на Изп. директор на АГКК, последно изменение на кадастралната карта и кадастралните регистри, засягащо поземления имот е от 26.11.2019г., адрес на поземления имот: местност **„Паметника"**, с площ от **19 604 кв.м** /деветнадесет хиляди шестстотин и четири квадратни метра/, с трайно предназначение на територията: **Земеделска**, с начин на трайно ползване: **Нива**, категория на земята: **Четвърта**, предишен идентификатор: **няма**, номер по предходен план: **033024**, при граници на имота: имоти с идентификатори 32860.33.77, 32860.33.23, 32860.33.67, 32860.33.48.**********

**6. ПОЗЕМЛЕН ИМОТ с идентификатор 32860.33.10** /три две осем шест нула точка три три точка едно нула/ по кадастралната карта и кадастралните регистри на **с. Искър**, общ. Вълчи дол, обл. Варна, одобрени със Заповед РД-18-76 от 28.07.2016г. на Изп. директор на АГКК, последно изменение на кадастралната карта и кадастралните регистри, засягащо поземления имот е от 26.11.2019г., адрес на поземления имот: местност **„Провадийски път"**, с площ от **9 997 кв.м** /девет хиляди деветстотин деветдесет и седем квадратни метра/, с трайно предназначение на територията: **Земеделска**, с начин на трайно ползване: **Нива**, категория на земята: **Трета**, предишен идентификатор: **няма**, номер по предходен план: **033010**, при граници на имота: имоти с идентификатори 32860.33.11, 32860.33.78, 32860.33.53, 32860.33.76, 32860.33.54.**********

**7. ПОЗЕМЛЕН ИМОТ с идентификатор 32860.29.8** /три две осем шест нула точка две девет точка осем/ по кадастралната карта и кадастралните регистри на **с. Искър**, общ. Вълчи дол, обл. Варна, одобрени със Заповед РД-18-76 от 28.07.2016г. на Изп. директор на АГКК, последно изменение на кадастралната карта и кадастралните регистри, засягащо поземления имот е от 26.11.2019г., адрес на поземления имот: местност **„Луковица"**, с площ от **9 998 кв.м** /девет хиляди деветстотин деветдесет и осем квадратни метра/, с трайно предназначение на територията: **Земеделска**, с начин на трайно ползване: **Нива**, категория на земята: **Трета**, предишен идентификатор: **няма**, номер по предходен план: **029008**, при граници на имота: имоти с идентификатори 32860.29.45, 32860.28.36, 32860.29.7, 32860.29.12.**********

**8. ПОЗЕМЛЕН ИМОТ с идентификатор 32860.28.2** /три две осем шест нула точка две осем точка две/ по кадастралната карта и кадастралните регистри на **с. Искър**, общ. Вълчи дол, обл. Варна, одобрени със Заповед РД-18-76 от 28.07.2016г. на Изп. директор на АГКК, последно изменение на кадастралната карта и кадастралните регистри, засягащо поземления имот е от 26.11.2019г., адрес на поземления имот: местност **„Луковица"**, с площ от **15 948 кв.м** /петнадесет хиляди деветстотин четиридесет и осем квадратни метра/, с трайно предназначение на територията: **Земеделска**, с начин на трайно ползване: **Нива**, категория на земята: **Трета**, предишен идентификатор: **няма**, номер по предходен план: **028002**, при граници на имота: имоти с идентификатори 32860.28.17, 32860.28.18, 32860.28.3, 32860.28.38, 32860.28.35;**********

**9. ПОЗЕМЛЕН ИМОТ с идентификатор 32860.22.2** /три две осем шест нула точка две две точка две/ по кадастралната карта и кадастралните регистри на **с. Искър**, общ. Вълчи дол, обл. Варна, одобрени със Заповед РД-18-76 от 28.07.2016г. на Изп. директор на АГКК, последно изменение на кадастралната карта и кадастралните регистри, засягащо поземления имот е от 26.11.2019г., адрес на поземления имот: местност **„Лозята"**, с площ от **26 999 кв.м** /двадесет и шест хиляди деветстотин деветдесет и девет квадратни метра/, с трайно предназначение на територията: **Земеделска**, с начин на трайно ползване: **Нива**, категория на земята: **Трета**,

**17. ПОЗЕМЛЕН ИМОТ с идентификатор 48524.28.4** /четири осем пет две четири точка две осем точка четири/ по Кадастралната карта и кадастралните регистри на **с. Михалич**, община Вълчи дол, област Варна, одобрена със Заповед № РД-18-79 от 28.07.2016г. на Изп. директор на АГКК, адрес на поземления имот: местност **„Фъндаклък"**, с площ от **6 661 кв.м.** /шест хиляди шестстотин шестдесет и един квадратни метра/, с трайно предназначение на територията: **Земеделска**, с начин на трайно ползване: **Нива**, категория на земята: **Четвърта**, предишен идентификатор: няма, номер по предходен план: **028004**, при граници на имота: имоти с идентификатор 48524.28.47, 48524.28.5, 48524.28.36, 48524.28.37, 48524.28.3.**********

**18. ПОЗЕМЛЕН ИМОТ с идентификатор 21717.60.49** /две едно седем едно седем точка шест нула точка четири девет/ по кадастралната карта и кадастралните регистри на **с. Добротич**, общ. Вълчи дол, обл. Варна, одобрени със Заповед РД-18-73/28.07.2016г. на Изп. директор на АГКК, последно изменение на кадастралната карта и кадастралните регистри, засягащо поземления имот е от 17.10.2019г. ,адрес на поземлени имот: **местност „Чокур тарла"**, с площ, съгласно скица и удостоверение за данъчна оценка, от **1 207 кв.м** /хиляда двеста и седем квадратни метра/, с трайно предназначение на територията: **Урбанизирана,** с начин на трайно ползване: **За електроенергийно производство,** предишен идентификатор: **няма,** номер по предходен план: **060039,** при съседи: 21717.60.52, 21717.60.50;**********

**19. ПОЗЕМЛЕН ИМОТ с идентификатор 21717.58.28** /две едно седем едно седем точка пет осем точка две осем/ по кадастралната карта и кадастралните регистри на **с. Добротич**, общ. Вълчи дол, обл. Варна, одобрени със Заповед РД-18-73/28.07.2016г. на Изп. директор на АГКК, последно изменение на кадастралната карта и кадастралните регистри, засягащо поземления имот е от 17.10.2019г., адрес на поземлени имот: **местност „Татар асан"**, с площ, съгласно скица и удостоверение за данъчна оценка, от **521 кв.м** /петстотин двадесет и един квадратни метра/, с трайно предназначение на територията: **Урбанизирана,** с начин на трайно ползване: **За електроенергийно производство,** предишен идентификатор: **няма,** номер по предходен план: **058011,** при съседи: 21717.52.44, 21717.58.29;**********

**20. ПОЗЕМЛЕН ИМОТ с идентификатор 21717.54.40** /две едно седем едно седем точка пет четири точка четири нула/ по кадастралната карта и кадастралните регистри на **с. Добротич**, общ. Вълчи дол, обл. Варна, одобрени със Заповед РД-18-73/28.07.2016г. на Изп. директор на АГКК, последно изменение на кадастралната карта и кадастралните регистри, засягащо поземления имот е от 17.10.2019г. ,адрес на поземлени имот: **местност „Татар асан"**, с площ, съгласно скица и удостоверение за данъчна оценка, от **520 кв.м** /петстотин и двадесет квадратни метра/, с трайно предназначение на територията: **Урбанизирана,** с начин на трайно ползване: **За електроенергийно производство,** предишен идентификатор: **няма,** номер по предходен план: **054023,** при съседи: 21717.54.42, 21717.54.41;**********

**21. ПОЗЕМЛЕН ИМОТ с идентификатор 21717.45.46** /две едно седем едно седем точка четири пет точка четири шест/ по кадастралната карта и кадастралните регистри на **с. Добротич**, общ. Вълчи дол, обл. Варна, одобрени със Заповед РД-18-73/28.07.2016г. на Изп. директор на АГКК, последно изменение на кадастралната карта и кадастралните регистри, засягащо поземления имот е от 17.10.2019г. ,адрес на поземлени имот: **местност „Фъндаклък"**, с площ, съгласно скица и удостоверение за данъчна оценка, от **520 кв.м** /петстотин и двадесет квадратни метра/, с трайно предназначение на територията: **Урбанизирана,** с начин на трайно ползване: **За електроенергийно производство,** предишен идентификатор: **няма,** номер по предходен план: **045012,** при съседи: 21717.45.55, 21717.45.47;**********

Общата данъчна оценка на имотите, описани по-горе е 36 091,30 лв. (тридесет и шест хиляди деветдесет и един лева и тридесет стотинки).**********

**II.** Дарената **Катина Добромирова Йорданова,** представлявана от пълномощника си Желязка Трендафилова Вълчева, заяви, че е съгласна и приема с благодарност направеното дарение на недвижими имоти, посочени в т. I от настоящия договор.**********

Участващите в нотариалното производство заявиха, че са съгласни с всички клаузи на договора за дарение и са запознати ясно и недвусмислено с правните му последици, с оглед правата и интересите си.**********

След като се убедих в самоличността, дееспособността и представителната власт на страните, че дарителят е собственик на даряваните недвижими имоти и че същият няма непогасени публични, държавни и общински задължения, няма наложена обезпечителна мярка по Закона за отнемане в полза на държавата на имущество придобито от престъпна дейност и че са спазени особените изисквания на закона, и след като страните ми заявиха, че нямат други документи от значение за това дарение, освен представените и подробно описани по-долу, приех представения от страните проект за нотариален акт.**********

След като изясних волята на страните и фактическото положение, запознах ги ясно, и

предишен идентификатор: **няма**, номер по предходен план: **022002**, при граници на имота: имоти с идентификатори 32860.22.7, 32860.22.6, 32860.22.3, 32860.22.12, 32860.22.1;**********

**10. ПОЗЕМЛЕН ИМОТ с идентификатор 32860.44.12** /три две осем шест нула точка четири четири точка едно две/ по кадастралната карта и кадастралните регистри на **с. Искър**, общ. Вълчи дол, обл. Варна, одобрени със Заповед РД-18-76 от 28.07.2016г. на Изп. директор на АГКК, последно изменение на кадастралната карта и кадастралните регистри, засягащо поземления имот е от 26.11.2019г., адрес на поземления имот: местност **„Дренака"**, с площ от **13 995 кв.м** /тринадесет хиляди деветстотин деветдесет и пет квадратни метра/, с трайно предназначение на територията: **Земеделска**, с начин на трайно ползване: **Нива**, категория на земята: **Трета**, предишен идентификатор: **няма**, номер по предходен план: **044012**, при граници на имота: имоти с идентификатори 32860.44.13, 32860.44.34, 32860.44.11, 32860.44.15.**********

**11. ПОЗЕМЛЕН ИМОТ с идентификатор 32860.40.13** /три две осем шест нула точка четири нула точка едно три/ по кадастралната карта и кадастралните регистри на **с. Искър**, общ. Вълчи дол, обл. Варна, одобрени със Заповед РД-18-76 от 28.07.2016г. на Изп. директор на АГКК, адрес на поземления имот: местност **„Тополите"**, с площ от **47 995 кв.м** /четиридесет и седем хиляди деветстотин деветдесет и пет квадратни метра/, с трайно предназначение на територията: **Земеделска**, с начин на трайно ползване: **Нива**, категория на земята: **Трета**, предишен идентификатор: **няма**, номер по предходен план: **040013**, при граници на имота: имоти с идентификатори 32860.40.40, 32860.40.12, 32860.40.29, 32860.40.32, 32860.40.39, 32860.40.26.****

**12. ПОЗЕМЛЕН ИМОТ с идентификатор 21717.22.6** /две едно седем едно седем точка две две точка шест/ по кадастралната карта и кадастралните регистри на **с. Добротич**, общ. Вълчи дол, обл. Варна, одобрени със Заповед РД-18-73/28.07.2016г. на Изп. директор на АГКК, адрес на поземления имот: местност **„Балабана"**, с площ от **8 000 кв.м** /осем хиляди квадратни метра/, с трайно предназначение на територията: **Земеделска,** с начин на трайно ползване: **Нива,** категория на земята: **Трета,** предишен идентификатор: **няма,** номер по предходен план: **022006,** при граници на имота: имоти с идентификатори 21645.28.92, 21717.22.7, 21717.22.24, 21717.22.25 и 21717.22.5.**********

**13. ПОЗЕМЛЕН ИМОТ с идентификатор 21717.45.57** /две едно седем едно седем точка четири пет точка пет седем/ по кадастралната карта и кадастралните регистри на **с. Добротич**, общ. Вълчи дол, обл. Варна, одобрени със Заповед РД-18-73/28.07.2016г. на Изп. директор на АГКК, адрес на поземления имот: местност **„Фъндаклък"**, с площ от **9 479 кв.м** /девет хиляди четиристотин седемдесет и девет квадратни метра/, с трайно предназначение на територията: **Земеделска,** с начин на трайно ползване: **Нива,** категория на земята: **Трета,** предишен идентификатор: **няма,** номер по предходен план: **045047,** при граници на имота: имоти с идентификатори 21717.45.55, 21717.45.13, 21717.45.30, 21717.45.31, 21717.45.11 и 21717.45.46.***

**14. ПОЗЕМЛЕН ИМОТ с идентификатор 21717.54.41** /две едно седем едно седем точка пет четири точка четири едно/ по кадастралната карта и кадастралните регистри на **с. Добротич**, общ. Вълчи дол, обл. Варна, одобрени със Заповед РД-18-73/28.07.2016г. на Изп. директор на АГКК, адрес на поземления имот: местност **„Татар асан"**, с площ от **8 479 кв.м** /осем хиляди четиристотин седемдесет и девет квадратни метра/, с трайно предназначение на територията: **Земеделска,** с начин на трайно ползване: **Нива,** категория на земята: **Трета,** предишен идентификатор: **няма,** номер по предходен план: **054041,** при граници на имота: имоти с идентификатори 21717.54.24, 21717.54.40, 21717.54.42, 21717.54.22, 21717.54.3 и 21717.54.2.****

**15. ПОЗЕМЛЕН ИМОТ с идентификатор 21717.58.29** /две едно седем едно седем точка пет осем точка две девет/ по кадастралната карта и кадастралните регистри на **с. Добротич**, общ. Вълчи дол, обл. Варна, одобрени със Заповед РД-18-73/28.07.2016г. на Изп. директор на АГКК, адрес на поземления имот: местност **„Татар асан"**, с площ от **16 325 кв.м** /шестнадесет хиляди триста двадесет и пет квадратни метра/, с трайно предназначение на територията: **Земеделска,** с начин на трайно ползване: **Нива,** категория на земята: **Трета,** предишен идентификатор: **няма,** номер по предходен план: **058029,** при граници на имота: имоти с идентификатори 21717.58.30, 21717.58.10, 21717.58.12, 21717.58.28 и 21717.52.44.**********

**16. ПОЗЕМЛЕН ИМОТ с идентификатор 21717.60.50** /две едно седем едно седем точка шест нула точка пет нула/ по кадастралната карта и кадастралните регистри на **с. Добротич**, общ. Вълчи дол, обл. Варна, одобрени със Заповед РД-18-73/28.07.2016г. на Изп. директор на АГКК, адрес на поземления имот: местност **„Чокур тарла"**, с площ от **11 793 кв.м** /единадесет хиляди седемстотин деветдесет и три квадратни метра/, с трайно предназначение на територията: **Земеделска,** с начин на трайно ползване: **Нива,** категория на земята: **Четвърта,** предишен идентификатор: **няма,** номер по предходен план: **060050,** при граници на имота: имоти с идентификатори 21717.60.40, 21717.60.49, 21717.60.52, 21717.60.38, 21717.60.7, 21717.60.6, 21717.60.5;**********

недвусмислено с правните последици на договора, който сключват, актът се прочете на страните, и след одобрението му, се подписа от страните и от мен– Нотариуса.**********

При съставянето на акта бяха представени следните документи: Нотариален акт, вписан в СВ при АВ гр. Девня с акт № 43, том 9, дело 1663, вх. рег. 3043 на 12.11.2019г.; Нотариален акт, вписан в СВ при АВ гр. Девня с акт № 152, том 7, дело 1342, вх. рег. 1923 на 29.06.2011г.; Нотариален акт, вписан в СВ при АВ гр. Девня с акт № 44, том VII, дело 1281, вх. рег. 2481 на 15.12.2003г.; Нотариален акт, вписан в СВ при АВ гр. Девня с акт № 80, том V, дело 909, вх. рег. 1910 на 19.08.2004г.; Нотариален акт, вписан в СВ при АВ гр. Девня с акт № 2, том IV, дело 631, вх. рег. 1083 на 23.03.2007г.; Нотариален акт, вписан в СВ при АВ гр. Девня с акт № 81, том I, дело 80, вх. рег. 336 на 20.02.2003г.; Нотариален акт, вписан в СВ при АВ гр. Девня с акт № 142, том 12, дело 2297, вх. рег. 3374 на 14.11.2011г.; Нотариален акт, вписан в СВ при АВ гр. Девня с акт № 81, том I, дело 86, вх. рег. 336 на 20.02.2003г.; Скици № 15-476151, № 15-476159, № 15-476156, № 15-476154, № 15-476148, № 15-476145, № 15-476140, № 15-476138, №15-476132, № 15-476129, № 15-476160, № 15-476021, № 15-591178, № 15-591171, № 15-591166, № 15-591161, № 15-476311, издадени на 05.05.2021г., № 15-702117, № 15-702110, № 15-702092, № 15-702057, издадени на 29.06.2021г. от СГКК–гр.Варна; Удостоверения за данъчна оценка с изх. № 5307000993, № 5307000994, № 5307000995, № 5307000991, № 5307000992, № 5307000990, № 5307000999, № 5307000998, № 5307000997, № 5307000996, № 5307000989, № 5307000988, № 5307000982, № 5307000983, № 5307000984, № 5307000985, № 5307000981, издадени на 24-25.06.2021г. от Отдел „МДТНП" при Община Вълчи дол; Удостоверения за данъчна оценка с изх. № 5307001145, № 5307001144, № 5307001147, № 530701146, издадени на 12.07.2021г. от Отдел „МДТНП" при Община Вълчи дол, Декларации по чл. 25 ал.8 от ЗННД и по чл. 264 ал. 1 от ДОПК; Квитанция за платена такса вписване и данък по ЗМДТ.**********

**ДАРИТЕЛ:** Даниил Добрилов Порданов

**ДАРЕН:** Желуска Трендафилова Попова
/пълномощник/

**НОТАРИУС:**

НОТАРИУС № 465 * РЕПУБЛИКА БЪЛГАРИЯ *
Велин Майсторов
Район на действие
Р.С. Девня

ПРАЗНА
СТРАНИЦА



| | |
|---|---|
| ...на такса по ЗННД<br>...материален интерес:<br>6 195,40 лв.<br>..... 111,04.....лв.<br>.....10,00.....лв.<br>.....лв.<br>.....г.<br>...т.....2021.....г.<br>.....121,04..... лв. | Вписване по ЗС/ПВ<br>Служба по вписванията<br>Вх. рег. № 1505 дв.вх.№ 1491 от 25.06.21 г.<br>Акт № 99 том 5 дело 90 /2021г.<br>Партидна книга: том..... стр.....<br>№ по имотна партида.....<br>Такса за вписване по ЗДТ 10 лв.<br>Кв. № .....от .....г.<br><br>СЪДИЯ ПО ВПИСВАНИЯТА:<br>..... |



# НОТАРИАЛЕН АКТ
## ЗА ДАРЕНИЕ НА НЕДВИЖИМ ИМОТ

**№ 118 том III рег. № 2958 дело № 461 от 25.06.2021год.**

Днес, 25.06.2021 год. /двадесет и пети юни две хиляди двадесет и първа година/, пред мен, **Велин Майсторов-** Нотариус с район на действие Районен Съд гр. Девня, вписан в регистъра на Нотариалната камара под № 465 в кантората ми в гр. Девня, се явиха от една страна: **Желязка Трендафилова Вълчева, ЕГН** [redacted] притежаващ лична карта № [redacted] на 12.05.2021, от МВР-Варна, Постоянен адрес: обл. Варна, общ. Вълчи дол, гр. Вълчи дол, ул. "Оборище" № 19, като **Дарител** и от друга страна: **Катина Добромирова Йорданова, ЕГН** [redacted] притежаваща лична карта № [redacted] изд. на 25.02.2015, от МВР-Варна, постоянен адрес: обл. Варна, общ. Варна, гр. Варна, ж.к. "Чайка" № 98, вх. 2, ет. 2, ап. № 6, като **Дарен** и след като се уверих в тяхната самоличност и дееспособност, същите ми заявиха, че сключват следния договор:**********

**I. Желязка Трендафилова Вълчева ДАРЯВА на дъщеря си Катина Добромирова Йорданова** собствените си недвижими имоти, придобити чрез дарение и в лична собственост, а именно:**********

**1. ПОЗЕМЛЕН ИМОТ с идентификатор 48524.19.13** (четири осем пет две четири точка едно девет точка едно три) по кадастралната карта и кадастралните регистри на **с. Михалич**, общ. Вълчи дол, обл. Варна, одобрена със Заповед РД-18-79/ 28.07.2016г. на Изп. директор на АГКК, адрес на поземления имот: местност **„Кара керес"**, с площ от **5 000 кв.м** (пет хиляди квадратни метра), с трайно предназначение на територията: **Земеделска,** с начин на трайно ползване: **Нива,** категория на земята: **Трета,** предишен идентификатор: **няма,** номер по предходен план: **019013,** при съседи: 48524.19.47, 48524.19.36, 48524.19.35, 48524.19.34, 48524.19.14, 48524.19.56.**********

**2. ПОЗЕМЛЕН ИМОТ с идентификатор 48524.26.16** (четири осем пет две четири точка две шест точка едно шест) по кадастралната карта и кадастралните регистри на **с. Михалич**, общ. Вълчи дол, обл. Варна, одобрена със Заповед РД-18-79/ 28.07.2016г. на Изп. директор на АГКК, адрес на поземления имот: местност **„Чаир карши"**, с площ от **7 001 кв.м** (седем хиляди и един квадратни метра), с трайно предназначение на територията: **Земеделска,** с начин на трайно ползване: **Нива,** категория на земята: **Четвърта,** предишен идентификатор: **няма,** номер по предходен план: **026016,** при съседи: 48524.26.52, 48524.26.17, 48524.27.1 и 48524.26.15.**********

**3. ПОЗЕМЛЕН ИМОТ с идентификатор 35506.18.44** (три пет пет нула шест точка едно осем точка четири четири) по кадастралната карта и кадастралните регистри на **с. Калоян**, общ. Вълчи дол, обл. Варна, одобрена със Заповед РД-18-78/ 28.07.2016г. на Изп. директор на АГКК, адрес на поземления имот: местност **„Гьолджа алан"**, с площ

от **5 201 кв.м** (пет хиляди двеста и един квадратни метра), с трайно предназначение на територията: **Земеделска,** с начин на трайно ползване: **Нива,** категория на земята: **Трета,** предишен идентификатор: **няма,** номер по предходен план: **018044,** при съседи: 35506.18.3, 35506.18.34, 35506.18.24 и 35506.18.43.**********

**4. ПОЗЕМЛЕН ИМОТ с идентификатор 35506.19.5** (три пет пет нула шест точка едно девет точка пет) по кадастралната карта и кадастралните регистри на **с. Калоян,** общ. Вълчи дол, обл. Варна, одобрена със Заповед РД-18-78/28.07.2016г. на Изп. директор на АГКК, адрес на поземления имот: местност **„Гьолджа алан",** с площ от **7 002 кв.м** (седем хиляди и два квадратни метра), с трайно предназначение на територията: **Земеделска,** с начин на трайно ползване: **Нива,** категория на земята: **Трета,** предишен идентификатор: **няма,** номер по предходен план: **019005,** при съседи: 35506.19.13, 35506.19.6, 35506.19.61 и 35506.19.4.**********

**5. ПОЗЕМЛЕН ИМОТ с идентификатор 35506.15.35** (три пет пет нула шест точка едно пет точка три пет) по кадастралната карта и кадастралните регистри на **с. Калоян,** общ. Вълчи дол, обл. Варна, одобрена със Заповед РД-18-78/28.07.2016г. на Изп. директор на АГКК, адрес на поземления имот: местност **„Кумнук",** с площ от **12 684 кв.м** (дванадесет хиляди шестстотин осемдесет и четири квадратни метра), с трайно предназначение на територията: **Земеделска,** с начин на трайно ползване: **Нива,** категория на земята: **Трета,** предишен идентификатор: **няма,** номер по предходен план: **015035,** при съседи: 35506.15.19, 35506.15.18, 35506.15.5, 35506.15.33 и 35506.15.36.****

**6. ПОЗЕМЛЕН ИМОТ с идентификатор 27629.40.16** (две седем шест две девет точка четири нула точка едно шест) по кадастралната карта и кадастралните регистри на **с. Есеница**, общ. Вълчи дол, обл. Варна, одобрена със Заповед РД-18-74/28.07.2016г. на Изп. директор на АГКК, адрес на поземления имот: местност **„Сърта",** с площ от **2 999 кв.м** (две хиляди деветстотин деветдесет и девет квадратни метра), с трайно предназначение на територията: **Земеделска,** с начин на трайно ползване: **Нива,** категория на земята: **Трета,** предишен идентификатор: **няма,** номер по предходен план: **040016,** при съседи: 27629.40.20, 27629.40.15, 27629.41.44, 27627.40.7 и 27629.40.21.****

**7. ПОЗЕМЛЕН ИМОТ с идентификатор 27629.37.1** (две седем шест две девет точка три седем точка едно) по кадастралната карта и кадастралните регистри на **с. Есеница**, общ. Вълчи дол, обл. Варна, одобрена със Заповед РД-18-74/ 28.07.2016г. на Изп. директор на АГКК, адрес на поземления имот: местност **„Мандра",** с площ от **3 000 кв.м** (три хиляди квадратни метра), с трайно предназначение на територията: **Земеделска,** с начин на трайно ползване: **Нива,** категория на земята: **Трета,** предишен идентификатор: **няма,** номер по предходен план: **037001,** при съседи: 27629.37.23, 27629.37.2, 27627.37.3 и 27629.37.24.**********

**8. ПОЗЕМЛЕН ИМОТ с идентификатор 27629.40.15** (две седем шест две девет точка четири нула точка едно пет) по кадастралната карта и кадастралните регистри на **с. Есеница**, общ. Вълчи дол, обл. Варна, одобрена със Заповед РД-18-74/ 28.07.2016г. на Изп. директор на АГКК, адрес на поземления имот: местност **„Сърта",** с площ от **3 000 кв.м** (три хиляди квадратни метра), с трайно предназначение на територията: **Земеделска,** с начин на трайно ползване: **Нива,** категория на земята: **Трета,** предишен идентификатор: **няма,** номер по предходен план: **040015,** при съседи: 27629.40.10, 27629.40.8, 27627.41.44, 27629.40.16 и 27629.40.20.**********

**Дарителят Желязка Трендафилова Вълчева си запазва пожизнено и безвъзмездно право да получава рентата върху даряваните недвижими имоти до края на живота си;************

Общата данъчна оценка на имотите, описани по-горе е 6 195,40 лв. (шест хиляди сто деветдесет и пет лева и четиридесет стотинки).**********

**II.** Дарената **Катина Добромирова Йорданова** заяви, че е съгласна и приема с благодарност направеното дарение на недвижими имоти, посочени в т. I от настоящия договор при условието на запазено пожизнено и безвъзмездно получаване на рентата върху даряваните имоти за **Желязка Трендафилова Вълчева**.**********

Участващите в нотариалното производство заявиха, че са съгласни с всички клаузи на договора за дарение и са запознати ясно и недвусмислено с правните му последици, с

оглед правата и интересите си.**********

След като се убедих в самоличност и дееспособност на страните, че дарителят е собственик на даряваните недвижими имоти и че същият няма непогасени публични, държавни и общински задължения, няма наложена обезпечителна мярка по Закона за отнемане в полза на държавата на имущество придобито от престъпна дейност и че са спазени особените изисквания на закона, и след като страните ми заявиха, че нямат други документи от значение за това дарение, освен представените и подробно описани по-долу, приех представения от страните проект за нотариален акт.**********

След като изясних волята на страните и фактическото положение, запознах ги ясно, и недвусмислено с правните последици на договора, който сключват, актът се прочете на страните, и след одобрението му, се подписа от страните и от мен– Нотариуса.*********

При съставянето на акта бяха представени следните документи: Нотариален акт, вписан в СВ при АВ гр. Девня с акт № 141, том 12, дело 2360, вх. рег. 4649 на 09.12.2013г.; Скици № 15-476297, № 15-476307, № 15-476263, № 15-476267, № 15-476258, № 15-476083, № 15-476062 и № 15-476069, издадени на 05.05.2021г. от СГКК–гр.Варна; Удостоверения за данъчна оценка с изх. № 5307000900, № 5307000899, № 5307000869, № 5307000868, № 5307000870, № 5307000871, № 5307000873 и № 5307000872, издадени на 15.06.2021г. от Отдел „МДТНП" при Община Вълчи дол; Декларации по чл. 25 ал.8 от ЗННД и по чл. 264 ал. 1 от ДОПК; Квитанция за платена такса вписване.**********

**ДАРИТЕЛ:** Женука Тиндафилова Вълчева

**ДАРЕН:** Катина Добромирова Йорданова

**НОТАРИУС:**

НОТАРИУС № 465 * РЕПУБЛИКА БЪЛГАРИЯ *
Велин Майсторов
Район на действие Р.С. ДЕВНЯ

ПРАЗНА
СТРАНИЦА

отариална такса по ЗННД
чван материален интерес: .
……116 770,20…… лв.
……764,04……лв.
…… 30,00……лв.
……лв.
……от……г.
……от……2011……г.

Всичко: ……794,04…… лв.

Вписване по ЗС/ПВ
Служба по вписванията
Вх. рег. N 2075 от 13-07-2011
Акт N 51 том 8 дело 1176/11 г.
Партидна книга: том..... стр. .....
N по имотна партида.....
Такса за вписване по ЗДТ 116,77 лв.
Кв. N .....от .....г.

СЪДИЯ ПО ВПИСВАНИЯТА:

.....

АГЕНЦИЯ ПО ВПИСВАНИЯТА Служба по вписванията

# НОТАРИАЛЕН АКТ
# ЗА ДАРЕНИЕ НА НЕДВИЖИМИ ИМОТИ

**№ 125 том III рег. № 3365 дело 443 от 11.07.2011год.**

Днес 11.07. 2011 /единадесети юли две хиляди и единадесета / година пред мен **ВЕЛИН МАЙСТОРОВ** - Нотариус с район на действие Районен Съд гр. Девня, вписан в регистъра на Нотариалната камара под № 465 в канцеларията ми в гр. Девня, се явиха: **КАТИНА ДОБРОМИРОВА ЙОРДАНОВА,** [redacted] с постоянен адрес: гр.София, ул."Солун" №51, ет.6, ап.12, с лична карта [redacted] издадена на 16.09.2008 г. от МВР-София, от една страна като **ДАРИТЕЛ**, и от друга страна: КАТИНА ДОБРОМИРОВА ЙОРДАНОВА, [redacted] с постоянен адрес: гр.София, ул."Солун" №51, ет.6, ап.12, с лична карта [redacted] на 16.09.2008 г. от МВР-София, действаща като майка и законен представител на малолетното си дете – **СИМОН СВЕТОЗАР БОНЕВА,** ЕГН [redacted] с постоянен адрес: гр.София, ул."Солун" №51, ет.6, ап.12 като **НАДАРЕН** и след като се уверих в тяхната самоличност и дееспособност, същите ми заявиха, че сключват следния договор.----------

**I.КАТИНА ДОБРОМИРОВА ЙОРДАНОВА** дарява на дъщеря си **СИМОН СВЕТОЗАР БОНЕВА,** чрез своята майка и законен представител КАТИНА ДОБРОМИРОВА ЙОРДАНОВА следните свои собствени недвижими имоти, находящи се в землищата на с. Добротич, общ. Вълчи дол, ЕКАТТЕ 21717 /две, едно, седем, едно, седем /, с. Калоян, общ. Вълчи дол, ЕКАТТЕ 35506 /три, пет, пет, нула, шест/, с. Есеница ,общ. Вълчи дол, ЕКАТТЕ 27629 /две, седем, шест, две, девет /, а именно:----------

**1. ПОЗЕМЛЕН ИМОТ № 022012**/нула две две нула едно две /, находящ се в землището на **с. Добротич**, с ЕКАТТЕ 21717 /две едно седем едно седем/, общ. Вълчи дол, обл. Варна , в местността „ **Балабана** ", целият с площ от **10,599 дка**/десет дка петстотин деветдесет и девет кв.м/, с начин на трайно ползване – **полска култура** , категория на земята при неполивни условия –**трета,** при граници: Землищна граница, имот № 022011 ,имот № 022029 , имот № 022030, имот № 022013. Право на преминаване през имот №022013. Данъчната оценка на описания по-горе недвижим поземлен имот е в размер на 1402.20 лв./хиляда четиристотин и два лева и двадесет ст./.----------

**2. ПОЗЕМЛЕН ИМОТ № 040003** /нула четири нула нула нула три /, находящ се в землището на **с. Добротич**, с ЕКАТТЕ 21717 /две едно седем едно седем/, общ. Вълчи дол, обл. Варна , в местността „ **Енели ардъ** ", целият с площ от **10,000 дка** /десет дка /, с начин на трайно ползване – **ПОЛСКА КУЛТУРА** , категория на земята при неполивни условия –**трета,** при граници: имот № 040002 , имот № 000107 – полски път ,имот № 040004 , имот №040017 , имот № 040010. Право на преминаване през имот №040004. Данъчната оценка на описания по-горе недвижим поземлен имот е в размер на 1323.00лв./хиляда триста двадесет и три лева и нула ст./.----------

**3. ПОЗЕМЛЕН ИМОТ № 050026** /нула пет нула нула две шест /, находящ се в землището на **с. Добротич**, с ЕКАТТЕ 21717 /две едно седем едно седем/, общ. Вълчи дол, обл. Варна , в местността „ **Карши** ", целият с площ от **4,999 дка** /четири дка деветстотин деветдесет и девет кв. м/, с начин на трайно ползване – **ПОЛСКА КУЛТУРА** , категория на земята при неполивни условия –**трета,** при граници: имот № 050027 , имот № 050013 , имот № 050014,имот № 050025, имот № 000126 – полски път. Данъчната оценка на описания по-горе недвижим поземлен имот е в размер на 771.60 лв./седемстотин седемдесет и един лева и шестдесет ст./.----------

**4. ПОЗЕМЛЕН ИМОТ № 061030** /нула шест едно нула три нула /, находящ се в землището на **с. Добротич**, с ЕКАТТЕ 21717 /две едно седем едно седем/, общ. Вълчи дол, обл. Варна , в местността „ **Чокур тарла** ", целият с площ от **10,000 дка** /десет дка/, с начин на трайно ползване – **ПОЛСКА КУЛТУРА** , категория на земята при неполивни условия –**трета,** при граници: имот № 061050 , имот №061031, имот № 000135-полски път , имот № 000134 – полски път.Върху имота има учредено право на строеж. Данъчната оценка на описания по-горе недвижим поземлен имот е в размер на 1176.00лв./хиляда сто седемдесет и шест лева и нула ст./----------

**5. ПОЗЕМЛЕН ИМОТ № 016018** /нула едно шест нула едно осем /, находящ се в землището на **с. Добротич**, с ЕКАТТЕ 21717 /две едно седем едно седем/, общ. Вълчи дол, обл. Варна , в местността „

**Даа екенли** ", целият с площ от **3,002 дка** /три дка и два кв.м/, с начин на трайно ползване – **ПОЛСКА КУЛТУРА** , категория на земята при неполивни условия –**трета,** при граници: имот № 016017 , имот № 000030 – полски път ,имот № 016019 , имот №016040, имот №016041 . Данъчната оценка на описания по-горе недвижим поземлен имот е в размер на 353.00 лв./ триста петдесет и три лева и нула ст./.----------

**6. ПОЗЕМЛЕН ИМОТ № 017003** /нула едно седем нула нула три /, находящ се в землището на **с. Добротич**, с ЕКАТТЕ 21717 /две едно седем едно седем/, общ. Вълчи дол, обл. Варна , в местността „ **Мат Мара** ", целият с площ от **4,676 дка** /четири дка шестстотин седемдесет и шест кв.м/, с начин на трайно ползване – **полска култура** , категория на земята при неполивни условия –**трета,** при граници: имот № 017002 ,имот № 000006-полски път , имот № 017004, имот № 017030. Върху имота има учредено право на строеж Данъчната оценка на описания по-горе недвижим поземлен имот е в размер на 618.60 лв./ шестстотин и осемнадесет лева и шестдесет ст./----------

**7. ПОЗЕМЛЕН ИМОТ № 037001** /нула три седем нула нула едно /, находящ се в землището на **с. Добротич**, с ЕКАТТЕ 21717 /две едно седем едно седем/, общ. Вълчи дол, обл. Варна , в местността „ **Енели ардъ** ", целият с площ от **5,000 дка** /пет дка/, с начин на трайно ползване – **ПОЛСКА КУЛТУРА** , категория на земята при неполивни условия –**трета,** при граници: имот № 000033 – полски път ,имот № 000110 – полски път , имот № 037002, имот № 037005, имот №037004 . Данъчната оценка на описания по-горе недвижим поземлен имот е в размер на 661.50 лв./шестстотин шестдесет и един лева и петдесет ст./.-

**8. ПОЗЕМЛЕН ИМОТ № 045031** /нула четири пет нула три едно/, находящ се в землището на **с. Добротич**, с ЕКАТТЕ 21717 /две едно седем едно седем/, общ. Вълчи дол, обл. Варна , в местността „ **Фъндаклък** ", целият с площ от **16,001 дка** /шестнадесет дка и един кв.м /, с начин на трайно ползване – **ПОЛСКА КУЛТУРА** , категория на земята при неполивни условия –**трета,** при граници: имот № 045012 , имот № 045011 ,имот № 045033 , имот №000119 – полски път , имот №045030. Данъчната оценка на описания по-горе недвижим поземлен имот е в размер на 2 469.80лв./ две хиляди четиристотин шестдесет и девет лева и осемдесет ст./.----------

**9. ПОЗЕМЛЕН ИМОТ № 053032** /нула пет три нула три две /, находящ се в землището на **с. Добротич**, с ЕКАТТЕ 21717 /две едно седем едно седем/, общ. Вълчи дол, обл. Варна , в местността „ **Карши** ", целият с площ от **6,001 дка** /шест дка и един кв. м/, с начин на трайно ползване – **ПОЛСКА КУЛТУРА** , категория на земята при неполивни условия –**четвърта,** при граници: имот № 053031 ,имот № 000090 – полски път , имот № 053033, имот №053009, имот № 053008. Право на преминаване през имот № 053031. Право на преминаване през имот № 053033. Върху имота има учредено право на строеж Данъчната оценка на описания по-горе недвижим поземлен имот е в размер на 619.30лв./шестстотин и деветнадесет лева и тридесет ст./.----------

**10. ПОЗЕМЛЕН ИМОТ № 054008** /нула пет четири нула нула осем /, находящ се в землището на **с. Добротич**, с ЕКАТТЕ 21717 /две едно седем едно седем/, общ. Вълчи дол, обл. Варна , в местността „ **Татар Асан** ", целият с площ от **6,999 дка** /шест дка деветстотин деветдесет и девет кв.м/, с начин на трайно ползване – **ПОЛСКА КУЛТУРА** , категория на земята при неполивни условия –**трета,** при граници: имот № 054007 , имот № 000127 – полски път ,имот № 054009 , имот №054015, имот №054016 . Върху имота има следните ограничения: 1 /едно/ Главна водопроводна мрежа. Над водопровода и на 3 м от двете му страни се забранява разполагане на трайни и временни постройки ,и трайни насаждения. Право на преминаване през имот № 054007. Право на преминаване през имот № 054009. Върху имота има учредено право на строеж. Данъчната оценка на описания по-горе недвижим поземлен имот е в размер на 1 080,30лв./хиляда и осемдесет лева и тридесет ст./.----------

**11. ПОЗЕМЛЕН ИМОТ № 059032** /нула пет девет нула три две /, находящ се в землището на **с. Добротич**, с ЕКАТТЕ 21717 /две едно седем едно седем/, общ. Вълчи дол, обл. Варна , в местността „ **Татар Асан** ", целият с площ от **10,001 дка** /десет дка и един кв.м/, с начин на трайно ползване – **ПОЛСКА КУЛТУРА** , категория на земята при неполивни условия –**трета,** при граници: имот № 059013 ,имот № 059033 , имот № 000138 – полски път, имот № 059031, имот №059014 . Данъчната оценка на описания по-горе недвижим поземлен имот е в размер на 1 176.10лв./хиляда сто седемдесет и шест лева и десет ст./.-----

**12. ПОЗЕМЛЕН ИМОТ № 059030** /нула пет девет нула три нула/, находящ се в землището на **с. Добротич**, с ЕКАТТЕ 21717 /две едно седем едно седем/, общ. Вълчи дол, обл. Варна , в местността „ **Татар Асан** ", целият с площ от **11,001 дка** /единадесет дка и един кв.м/, с начин на трайно ползване – **полска култура** , категория на земята при неполивни условия –**трета,** при граници: имот № 059014 , имот № 059031, имот № 000138 – полски път ,имот № 059029 , имот №059015. Върху имота има учредено право на строеж. Данъчната оценка на описания по-горе недвижим поземлен имот е в размер на 1 293,70лв./хиляда двеста деветдесет и три лева и седемдесет ст./.----------

**13. ПОЗЕМЛЕН ИМОТ № 045039** /нула четири пет нула три девет /, находящ се в землището на **с. Добротич**, с ЕКАТТЕ 21717 /две едно седем едно седем/, общ. Вълчи дол, обл. Варна , в местността „ **Фъндаклък** ", целият с площ от **19,609 дка** /деветнадесет дка шестстотин и девет кв. м/, с начин на трайно ползване – **ПОЛСКА КУЛТУРА** , категория на земята при неполивни условия –**трета,** при граници: имот № 045004 ,имот № 045003 , имот № 045002,имот № 045001, имот № 000033 – полски път, имот № 000117- полски път ,имот № 000118 - водоем , имот № 000117 – полски път ,имот № 000033 – полски път, имот № 000119 – полски път, имот №045038 . Върху имота има следните ограничения: 1/едно/ Главна водопроводна мрежа.Над водопровода и на 3 м от двете му страни се забранява разполагане на трайни и временни постройки ,и трайни насаждения. Върху имота има учредено право на строеж. Данъчната оценка на описания по-горе недвижим поземлен имот е в размер на 3 026.60лв./ три хиляди двадесет и шест лева и шестдесет ст./.----------

**14. ПОЗЕМЛЕН ИМОТ № 031011** /нула три едно нула едно едно /, находящ се в землището на

**с. Добротич**, с ЕКАТТЕ 21717 /две едно седем едно седем/, общ. Вълчи дол, обл. Варна , в местността „ **Старите лозя** ", целият с площ от **3,000 дка** /три дка/, с начин на трайно ползване – **ПОЛСКА КУЛТУРА** , категория на земята при неполивни условия –**трета,** при граници: имот № 031010 , имот №000093 – полски път, имот № 031012, имот № 000098 – полски път. Данъчната оценка на описания по-горе недвижим поземлен имот е в размер на 463.00 лв./ четиристотин шестдесет и три лева и нула ст./.----------

**15. ПОЗЕМЛЕН ИМОТ № 061011** /нула шест едно нула едно едно /, находящ се в землището на **с. Добротич**, с ЕКАТТЕ 21717 /две едно седем едно седем/, общ. Вълчи дол, обл. Варна , в местността „ **Чокур тарла** ", целият с площ от **2,759 дка** /два дка седемстотин петдесет и девет кв.м/, с начин на трайно ползване – **ПОЛСКА КУЛТУРА** , категория на земята при не поливни условия –**четвърта,** при граници: имот № 061010 , имот № 061040 ,имот № 061012 , имот №000138 – полски път. Данъчната оценка на описания по-горе недвижим поземлен имот е в размер на 284.70лв./двеста осемдесет и четири лева и седемдесет ст./.----------

**16. ПОЗЕМЛЕН ИМОТ № 050030** /нула пет нула нула три нула /, находящ се в землището на **с. Добротич**, с ЕКАТТЕ 21717 /две едно седем едно седем/, общ. Вълчи дол, обл. Варна , в местността „ **Карши** ", целият с площ от **10,001 дка** /десет дка и един кв.м/, с начин на трайно ползване – **ПОЛСКА КУЛТУРА** , категория на земята при неполивни условия –**трета,** при граници: имот № 050031 ,имот № 050007, имот № 050008, имот № 050029, имот №000126 – полски път. Върху имота има учредено право на строеж.Данъчната оценка на описания по-горе недвижим поземлен имот е в размер на 1 543.70лв./хиляда петстотин четиридесет и три лева и седемдесет ст./.----------

**17. ПОЗЕМЛЕН ИМОТ № 059027** /нула пет девет нула две седем /, находящ се в землището на **с. Добротич**, с ЕКАТТЕ 21717 /две едно седем едно седем/, общ. Вълчи дол, обл. Варна , в местността „ **Татар Асан** ", целият с площ от **8,770 дка** /осем дка седемстотин и седемдесет кв.м/, с начин на трайно ползване – **ПОЛСКА КУЛТУРА** , категория на земята при неполивни условия –**трета,** при граници: имот № 059016 ,имот № 059028 , имот № 000138 – полски път, имот № 059026, имот №059017 . Данъчната оценка на описания по-горе недвижим поземлен имот е в размер на 1 031.40лв./ хиляда тридесет и един лева и четиридесет ст./.----------

**18. ПОЗЕМЛЕН ИМОТ № 026005** /нула две шест нула нула пет/, находящ се в землището на **с. Добротич**, с ЕКАТТЕ 21717 /две едно седем едно седем/, общ. Вълчи дол, обл. Варна , в местност „ **Къд юрлу** ", целият с площ от **5,001 дка** /пет дка и един кв.м /, с начин на трайно ползване – **полска култура** , категория на земята при неполивни условия –**трета,** при граници: имот № 000081- жил. територия , имот № 026004 ,имот № 000080 – полски път , имот №026006, имот №010140 . Данъчната оценка на описания по-горе недвижим поземлен имот е в размер на 771,90 лв./седемстотин седемдесет и един лева и деветдесет ст./.----------

**19. ПОЗЕМЛЕН ИМОТ № 027005** /нула две седем нула нула пет /, находящ се в землището на **с. Добротич**, с ЕКАТТЕ 21717 /две едно седем едно седем/, общ. Вълчи дол, обл. Варна , в местността „ **Къд юрлу** ", целият с площ от **5,999 дка**/пет дка деветстотин деветдесет и девет кв. м/, с начин на трайно ползване – **полска култура** , категория на земята при неполивни условия –**трета,** при граници: имот № 027004 ,имот № 027018 , имот № 027006, имот №000091 – полски път. Върху имота има учредено право на строеж Данъчната оценка на описания по-горе недвижим поземлен имот е в размер на 925,90 лв./ деветстотин двадесет и пет лева и деветдесет ст./.----------

**20. ПОЗЕМЛЕН ИМОТ № 059013** /нула пет девет нула едно три /, находящ се в землището на **с. Добротич**, с ЕКАТТЕ 21717 /две едно седем едно седем/, общ. Вълчи дол, обл. Варна , в местността „ **Татар Асан** ", целият с площ от **25,301 дка** /двадесет и пет дка триста и един кв.м/, с начин на трайно ползване – **ПОЛСКА КУЛТУРА** , категория на земята при неполивни условия –**трета,** при граници: имот № 000131 – полски път, имот № 059012, имот № 059033 , имот №059032, имот №059014 . Данъчната оценка на описания по-горе недвижим поземлен имот е в размер на 3 347,30лв./три хиляди триста четиридесет и седем лева и тридесет ст./.----------

**21. ПОЗЕМЛЕН ИМОТ № 042030** /нула четири две нула три нула /, находящ се в землището на **с. Добротич**, с ЕКАТТЕ 21717 /две едно седем едно седем/, общ. Вълчи дол, обл. Варна , в местността „ **Салкъма** ", целият с площ от **9,420 дка** /девет дка четиристотин и двадесет кв.м/, с начин на трайно ползване – **ПОЛСКА КУЛТУРА** , категория на земята при неполивни условия –**трета,** при граници: имот № 042002 ,имот № 042001 , имот № 042031, имот №000114 – полски път, имот №042029. Данъчната оценка на описания по-горе недвижим поземлен имот е в размер на 1 246.30лв./хиляда двеста четиридесет и шест лева и тридесет ст/.----------

**22. ПОЗЕМЛЕН ИМОТ № 022020** /нула две две нула две нула/, находящ се в землището на **с. Добротич**, с ЕКАТТЕ 21717 /две едно седем едно седем/, общ. Вълчи дол, обл. Варна , в местността „ **Балабана** ", целият с площ от **3,000 дка** /три дка/, с начин на трайно ползване – **полска култура** , категория на земята при неполивни условия –**трета,** при граници: имот № 022009 , имот № 022021, имот № 000028 – полски път ,имот № 022019. Данъчната оценка на описания по-горе недвижим поземлен имот е в размер на 396,90 лв./ триста деветдесет и шест лева и деветдесет ст./.----------

**23. ПОЗЕМЛЕН ИМОТ № 060033** /нула шест нула нула три три /, находящ се в землището на **с. Добротич**, с ЕКАТТЕ 21717 /две едно седем едно седем/, общ. Вълчи дол, обл. Варна , в местността „ **Чокур тарла** ", целият с площ от **11,175 дка** /единадесет дка сто седемдесет и пет кв. м/, с начин на трайно ползване – **ПОЛСКА КУЛТУРА** , категория на земята при неполивни условия –**трета,** при граници: имот № 060046 ,имот № 060045 , имот № 060044,имот № 060017, имот № 060018 , имот № 060032 , имот № 000136– полски път . Данъчната оценка на описания по-горе недвижим поземлен имот е в размер на 1 314,20лв./хиляда триста и четиринадесет лева и двадесет ст./.----------

**24. ПОЗЕМЛЕН ИМОТ № 057017** /нула пет седем нула едно седем /, находящ се в землището на **с. Добротич**, с ЕКАТТЕ 21717 /две едно седем едно седем/, общ. Вълчи дол, обл. Варна , в местността „ **Татар Асан** ", целият с площ от **16,926 дка** /шестнадесет дка деветстотин двадесет и шест кв.м/, с начин на трайно ползване – **ПОЛСКА КУЛТУРА** , категория на земята при неполивни условия –**трета,** при граници: имот № 000130 – полски път , имот №057016, имот № 057021,имот №057020, имот № 000133 – полски път. Данъчната оценка на описания по-горе недвижим поземлен имот е в размер на 2 239,30лв./ две хиляди двеста тридесет и девет лева и тридесет ст./.----------

**25. ПОЗЕМЛЕН ИМОТ № 035017** /нула три пет нула едно седем/, находящ се в землището на **с. Добротич**, с ЕКАТТЕ 21717 /две едно седем едно седем/, общ. Вълчи дол, обл. Варна , в местността „ **Енели ардъ** ", целият с площ от **6,541 дка** /шест дка петстотин четиридесет и един кв.м/, с начин на трайно ползване – **ПОЛСКА КУЛТУРА** , категория на земята при не поливни условия –**трета,** при граници: имот № 035018 , имот № 035008 ,имот № 035016, имот №000097 – полски път. Данъчната оценка на описания по-горе недвижим поземлен имот е в размер на 1 009,60лв./ хиляда и девет лева и шестдесет ст./.----------

**26. ПОЗЕМЛЕН ИМОТ № 043023**/нула четири три нула две три /, находящ се в землището на **с. Добротич**, с ЕКАТТЕ 21717 /две едно седем едно седем/, общ. Вълчи дол, обл. Варна , в местността „ **Салкъма** ", целият с площ от **20,000 дка** /двадесет дка/, с начин на трайно ползване – **ПОЛСКА КУЛТУРА** , категория на земята при неполивни условия –**трета,** при граници: имот № 043005 ,имот № 043024, имот № 000033, имот № 043022, имот №043006 . Върху имота има учредено право на строеж. Данъчната оценка на описания по-горе недвижим поземлен имот е в размер на 2 646,00лв./две хиляди шестстотин четиридесет и шест лева и нула ст./.----------

**27. ПОЗЕМЛЕН ИМОТ № 043022**/нула четири три нула две две /, находящ се в землището на **с. Добротич**, с ЕКАТТЕ 21717 /две едно седем едно седем/, общ. Вълчи дол, обл. Варна , в местността „ **Салкъма** ", целият с площ от **28,000 дка** /двадесет и осем дка /, с начин на трайно ползване – **ПОЛСКА КУЛТУРА** , категория на земята при неполивни условия –**трета,** при граници: имот № 043006 ,имот № 043023 , имот № 000033 – полски път, имот № 043021, имот №043007. Данъчната оценка на описания по-горе недвижим поземлен имот е в размер на 3 704,40лв./три хиляди седемстотин и четири лева и четиридесет ст./.----------

**28. ПОЗЕМЛЕН ИМОТ № 054013** /нула пет четири нула едно три/, находящ се в землището на **с. Добротич**, с ЕКАТТЕ 21717 /две едно седем едно седем/, общ. Вълчи дол, обл. Варна , в местността „ **Татар Асан** ", целият с площ от **10,000 дка** /десет дка /, с начин на трайно ползване – **ПОЛСКА КУЛТУРА** , категория на земята при неполивни условия –**трета,** при граници: имот № 054014 , имот № 054010 ,имот № 054033 , имот №054012, имот № 000122 – полски път . Данъчната оценка на описания по-горе недвижим поземлен имот е в размер на 1323,00лв./ хиляда триста двадесет и три лева и нула ст./.-------

**29. ПОЗЕМЛЕН ИМОТ № 013002** /нула едно три нула нула две /, находящ се в землището на **с. Добротич**, с ЕКАТТЕ 21717 /две едно седем едно седем/, общ. Вълчи дол, обл. Варна , в местността „ **Даа екенли** ", целият с площ от **8,000 дка** /осем дка/, с начин на трайно ползване – **ПОЛСКА КУЛТУРА** , категория на земята при неполивни условия –**трета,** при граници: имот № 000003- полски път ,имот № 013001 , имот № 013028, имот №013027, имот №013003. Право на преминаване през имот №013003. Върху имота има учредено право на строеж. Данъчната оценка на описания по-горе недвижим поземлен имот е в размер на 1 058,40 лв./хиляда петдесет и осем лева и четиридесет ст./.----------

**30. ПОЗЕМЛЕН ИМОТ № 059060** /нула пет девет нула шест нула /, находящ се в землището на **с. Добротич**, с ЕКАТТЕ 21717 /две едно седем едно седем/, общ. Вълчи дол, обл. Варна , в местността „ **Татар Асан** ", целият с площ от **6,666 дка** /шест дка шестстотин шестдесет и шест кв.м/, с начин на трайно ползване – **ПОЛСКА КУЛТУРА** , категория на земята при неполивни условия –**четвърта,** при граници: имот № 059061, имот № 059010 ,имот № 000131 – полски път , имот №059008. Имотът е образуван от имот № 059009. Право на преминаване за имот № 059061. Данъчната оценка на описания по-горе недвижим поземлен имот е в размер на 773,90лв./ седемстотин седемдесет и три лева и деветдесет ст./

**31. ПОЗЕМЛЕН ИМОТ № 053051** /нула пет три нула пет едно /, находящ се в землището на **с. Добротич**, с ЕКАТТЕ 21717 /две едно седем едно седем/, общ. Вълчи дол, обл. Варна , в местността „ **Карши** ", целият с площ от **3,500 дка** /три дка и петстотин кв.м/, с начин на трайно ползване – **ПОЛСКА КУЛТУРА** , категория на земята при неполивни условия –**трета,** при граници: имот № 053050 ,имот № 053049 , имот № 000090 – полски път, имот №053042, имот №053041. Имотът е образуван от имот № 053043. Върху имота има следните ограничения: 1 /едно/ Главна водопроводна мрежа.Над водопровода и на 3 м от двете му страни се забранява разполагане на трайни и временни постройки ,и трайни насаждения. Право на преминаване за имот № 053050. Данъчната оценка на описания по-горе недвижим поземлен имот е в размер на 411,60 лв./четиристотин и единадесет лева и шестдесет ст./.----------

**32. ПОЗЕМЛЕН ИМОТ № 049008** /нула четири девет нула нула осем/, находящ се в землището на **с. Добротич**, с ЕКАТТЕ 21717 /две едно седем едно седем/, общ. Вълчи дол, обл. Варна , в местността „ **Карши** ", целият с площ от **10,001 дка** /десет дка и един кв.м /, с начин на трайно ползване – **ПОЛСКА КУЛТУРА** , категория на земята при неполивни условия –**трета,** при граници: имот № 049007 , имот № 049006, имот № 049010 ,имот № 000125- полски път. Право на преминаване през имот № 049010. Върху имота има учредено право на строеж. Данъчната оценка на описания по-горе недвижим поземлен имот е в размер на 1 543,70 лв./хиляда петстотин четиридесет и три лева и седемдесет ст./.----------

**33. ПОЗЕМЛЕН ИМОТ № 022030**/нула две две нула три нула /, находящ се в землището на **с. Добротич**, с ЕКАТТЕ 21717 /две едно седем едно седем/, общ. Вълчи дол, обл. Варна , в местността „ **Балабана** ", целият с площ от **8,000 дка** /осем дка /, с начин на трайно ползване – **полска култура** ,

категория на земята при неполивни условия –**трета,** при граници: имот № 022029 ,имот № 000028 – полски път , имот № 022014,имот № 022013, имот № 022012 .Имотът е образуван от имот № 022015. Данъчната оценка на описания по-горе недвижим поземлен имот е в размер на 1 058,40 лв./ хиляда петдесет и осем лева и четиридесет ст./.----------

**34. ПОЗЕМЛЕН ИМОТ № 045015** /нула четири пет нула едно пет /, находящ се в землището на **с. Добротич**, с ЕКАТТЕ 21717 /две едно седем едно седем/, общ. Вълчи дол, обл. Варна , в местността „ **Фъндаклък** ", целият с площ от **8,999 дка** /осем дка деветстотин деветдесет и девет кв.м/, с начин на трайно ползване – **ПОЛСКА КУЛТУРА** , категория на земята при неполивни условия –**трета,** при граници: имот № 000116– полски път , имот № 045014, имот № 045029,имот № 045028, имот № 045016. Данъчната оценка на описания по-горе недвижим поземлен имот е в размер на 1 190,60лв./ хиляда сто и деветдесет лева и шестдесет ст./.----------

**35. ПОЗЕМЛЕН ИМОТ № 042032** /нула четири две нула три две/, находящ се в землището на **с. Добротич**, с ЕКАТТЕ 21717 /две едно седем едно седем/, общ. Вълчи дол, обл. Варна , в местността „ **Салкъма** ", целият с площ от **6,666 дка** /шест дка шестстотин шестдесет и шест кв.м/, с начин на трайно ползване – **ПОЛСКА КУЛТУРА** , категория на земята при не поливни условия –**трета,** при граници: имот № 042033 , имот № 000113 – полски път, имот № 042004 , имот №042025, имот №042024, имот №042023. Имотът е образуван от имот №042005. Върху имота има учредено право на строеж . Данъчната оценка на описания по-горе недвижим поземлен имот е в размер на 783,90лв./седемстотин осемдесет и три лева и деветдесет ст./.----------

**36. ПОЗЕМЛЕН ИМОТ № 012021** /нула едно две нула две едно /, находящ се в землището на **с. Добротич**, с ЕКАТТЕ 21717 /две едно седем едно седем/, общ. Вълчи дол, обл. Варна , в местността „ **Даа екенли** ", целият с площ от **5,110 дка** /пет дка сто и десет кв.м/, с начин на трайно ползване – **ПОЛСКА КУЛТУРА** , категория на земята при неполивни условия –**трета,** при граници: имот № 012002 ,имот № 012001, имот № 012022, имот № 000003 – полски път, имот №012020 . Данъчната оценка на описания по-горе недвижим поземлен имот е в размер на 676,10 лв./ шестстотин седемдесет и шест лева и десет ст./.-----

**37. ПОЗЕМЛЕН ИМОТ № 037010** /нула три седем нула едно нула /, находящ се в землището на **с. Добротич**, с ЕКАТТЕ 21717 /две едно седем едно седем/, общ. Вълчи дол, обл. Варна , в местността „ **Енели ардъ**", целият с площ от **8,002 дка** /осем дка и два кв.м/, с начин на трайно ползване – **ПОЛСКА КУЛТУРА** , категория на земята при неполивни условия –**трета,** при граници: имот №037009 ,имот № 000110 – полски път, имот № 037011, имот №000033 – полски път . Върху имота има учредено право на строеж. Данъчната оценка на описания по-горе недвижим поземлен имот е в размер на 1 235,10лв./ хиляда двеста тридесет и пет лева и десет ст./.----------

**38. ПОЗЕМЛЕН ИМОТ № 036022** /нула три шест нула две две/, находящ се в землището на **с. Добротич**, с ЕКАТТЕ 21717 /две едно седем едно седем/, общ. Вълчи дол, обл. Варна , в местността „ **Енели ардъ** ", целият с площ от **3,909 дка** /три дка деветстотин и девет кв.м /, с начин на трайно ползване – **ПОЛСКА КУЛТУРА** , категория на земята при неполивни условия –**трета,** при граници: имот № 036021 , имот № 036005 ,имот № 036006 , имот № 036016, имот № 000110 – полски път . Имотът е образуван от имот № 036017. Данъчната оценка на описания по-горе недвижим поземлен имот е в размер на 603,40 лв./ шестстотин и три лева и четиридесет ст./.----------

**39. ПОЗЕМЛЕН ИМОТ № 061013** /нула шест едно нула едно три /, находящ се в землището на **с. Добротич**, с ЕКАТТЕ 21717 /две едно седем едно седем/, общ. Вълчи дол, обл. Варна , в местността „ **Чокур тарла** ", целият с площ от **5,999 дка** /пет дка деветстотин деветдесет и девет кв.м/, с начин на трайно ползване – **ПОЛСКА КУЛТУРА** , категория на земята при неполивни условия –**трета,** при граници: имот № 000138- полски път ,имот № 061012 , имот № 061039, имот №061014. Данъчната оценка на описания по-горе недвижим поземлен имот е в размер на 705,80лв./седемстотин и пет лева и осемдесет ст./.----------

**40. ПОЗЕМЛЕН ИМОТ № 058004** /нула пет осем нула нула четири/, находящ се в землището на **с. Добротич**, с ЕКАТТЕ 21717 /две едно седем едно седем/, общ. Вълчи дол, обл. Варна , в местността „ **Татар Асан** ", целият с площ от **9,199 дка** /девет дка сто деветдесет и девет кв.м/, с начин на трайно ползване – **ПОЛСКА КУЛТУРА** , категория на земята при неполивни условия –**трета,** при граници: имот № 058003, имот № 000133 – полски път, имот № 058020 , имот № 058021, имот № 058016, имот № 058025 Върху имота има учредено право на строеж. Данъчната оценка на описания по-горе недвижим поземлен имот е в размер на 1 081,80лв./хиляда осемдесет и един лева и осемдесет ст./.----------

**41. ПОЗЕМЛЕН ИМОТ № 015013** /нула едно пет нула едно три/, находящ се в землището на **с. Добротич**, с ЕКАТТЕ 21717 /две едно седем едно седем/, общ. Вълчи дол, обл. Варна , в местността „ **Даа екенли** ", целият с площ от **3,770 дка** /три дка и седемстотин и седемдесет кв.м/, с начин на трайно ползване – **ПОЛСКА КУЛТУРА** , категория на земята при неполивни условия –**трета,** при граници: имот № 015012 ,имот № 000005 – полски път , имот № 015014 , имот №015032, имот №015033. Данъчната оценка на описания по-горе недвижим поземлен имот е в размер на 498,80лв./ четиристотин деветдесет и осем лева и осемдесет ст./.----------

**42. ПОЗЕМЛЕН ИМОТ № 061031** /нула шест едно нула три едно/, находящ се в землището на **с. Добротич**, с ЕКАТТЕ 21717 /две едно седем едно седем/, общ. Вълчи дол, обл. Варна , в местността „ **Чокур тарла** ", целият с площ от **9,998 дка** /девет дка деветстотин деветдесет и осем кв.м/, с начин на трайно ползване – **полска култура** , категория на земята при не поливни условия –**трета,** при граници: имот № 061032 , имот № 000135 – полски път ,имот № 061030 , имот №061050, имот №61026, имот № 061025, имот №061047 . Данъчната оценка на описания по-горе недвижим поземлен имот е в размер на 1 175,80лв./хиляда сто седемдесет и пет лева и осемдесет ст./.----------

**43. ПОЗЕМЛЕН ИМОТ № 045009** /нула четири пет нула нула девет/, находящ се в землището на **с. Добротич**, с ЕКАТТЕ 21717 /две едно седем едно седем/, общ. Вълчи дол, обл. Варна , в местността **„Фъндаклък "**, целият с площ от **4,999 дка** /четири дка деветстотин деветдесет и девет кв.м/, с начин на трайно ползване – **ПОЛСКА КУЛТУРА** , категория на земята при неполивни условия –**трета,** при граници: имот № 000116 – полски път ,имот № 045008 , имот № 045037 , имот № 045036, имот № 045032 . Данъчната оценка на описания по-горе недвижим поземлен имот е в размер на 771,60лв./ седемстотин седемдесет и един лева и шестдесет ст./.----------

**44. ПОЗЕМЛЕН ИМОТ № 014009** /нула едно четири нула нула девет /, находящ се в землището на **с. Добротич**, с ЕКАТТЕ 21717 /две едно седем едно седем/, общ. Вълчи дол, обл. Варна , в местност „ **Даа екенли "**, целият с площ от **3,634 дка**/три дка шестстотин тридесет и четири кв.м/, с начин на трайно ползване – **ПОЛСКА КУЛТУРА** , категория на земята при неполивни условия –**трета,** при граници: имот № 000004– полски път , имот №014008, имот № 014019,имот № 014020, имот № 014010 . Данъчната оценка на описания по-горе недвижим поземлен имот е в размер на 480,80 лв./ четиристотин и осемдесет лева и осемдесет ст./.----------

**45. ПОЗЕМЛЕН ИМОТ № 059022** /нула пет девет нула две две/, находящ се в землището на **с. Добротич**, с ЕКАТТЕ 21717 /две едно седем едно седем/, общ. Вълчи дол, обл. Варна , в местността „ **Татар Асан "**, целият с площ от **3,000 дка** /три дка /, с начин на трайно ползване – **ПОЛСКА КУЛТУРА** , категория на земята при не поливни условия –**трета,** при граници: имот № 059021 , имот № 059053 ,имот № 059025 , имот № 059023, имот № 000133 – полски път. Данъчната оценка на описания по-горе недвижим поземлен имот е в размер на 352,80 лв./триста петдесет и два лева и осемдесет ст./.----------

**46. ПОЗЕМЛЕН ИМОТ № 061015** /нула шест едно нула едно пет /, находящ се в землището на **с. Добротич**, с ЕКАТТЕ 21717 /две едно седем едно седем/, общ. Вълчи дол, обл. Варна , в местността „ **Чокур тарла "**, целият с площ от **3,999 дка** /три дка деветстотин деветдесет и десет кв.м/, с начин на трайно ползване – **ПОЛСКА КУЛТУРА** , категория на земята при неполивни условия –**трета,** при граници: имот № 061014 ,имот № 061039, имот № 061016, имот № 000138 – полски път. Данъчната оценка на описания по-горе недвижим поземлен имот е в размер на 470,30лв./четиристотин и седемдесет лева и тридесет ст. ----------

**47. ПОЗЕМЛЕН ИМОТ № 031027** /нула три едно нула две седем /, находящ се в землището на **с. Добротич**, с ЕКАТТЕ 21717 /две едно седем едно седем/, общ. Вълчи дол, обл. Варна , в местността „ **Старите лозя"**, целият с площ от **4,719 дка**/четири дка седемстотин и деветнадесет кв.м/, с начин на трайно ползване – **ПОЛСКА КУЛТУРА** , категория на земята при неполивни условия –**трета,** при граници: имот № 031026,имот № 031025 , имот № 031024,имот №031028, имот №000100 – полски път . Данъчната оценка на описания по-горе недвижим поземлен имот е в размер на 728,40лв./ седемстотин двадесет и осем лева и четиридесет ст./.----------

**48. ПОЗЕМЛЕН ИМОТ № 045008** /нула четири пет нула нула осем/, находящ се в землището на **с. Добротич**, с ЕКАТТЕ 21717 /две едно седем едно седем/, общ. Вълчи дол, обл. Варна , в местността „ **Фъндаклък "**, целият с площ от **3,001 дка** /три дка и един кв.м /, с начин на трайно ползване – **ПОЛСКА КУЛТУРА** , категория на земята при неполивни условия –**трета,** при граници : имот № 000116 – полски път , имот № 045007 , имот № 045037 , имот № 045009. Данъчната оценка на описания по-горе недвижим поземлен имот е в размер на 463,20лв./ четиристотин шестдесет и три лева и двадесет ст./.----------

**49. ПОЗЕМЛЕН ИМОТ № 059023** /нула пет девет нула две три /, находящ се в землището на **с. Добротич**, с ЕКАТТЕ 21717 /две едно седем едно седем/, общ. Вълчи дол, обл. Варна , в местността „ **Татар Асан "**, целият с площ от **3,000 дка** /три дка/, с начин на трайно ползване – **ПОЛСКА КУЛТУРА** , категория на земята при неполивни условия –**трета,** при граници: имот № 059022 ,имот № 059025 , имот № 059024, имот № 000133 – полски път. Данъчната оценка на описания по-горе недвижим поземлен имот е в размер на 352,80лв./триста петдесет и два лева и осемдесет ст./.----------

**50. ПОЗЕМЛЕН ИМОТ № 061014** /нула шест едно нула едно четири/, находящ се в землището на **с. Добротич**, с ЕКАТТЕ 21717 /две едно седем едно седем/, общ. Вълчи дол, обл. Варна , в местността „ **Чокур тарла "**, целият с площ от **4,002 дка** /четири дка и два кв.м/, с начин на трайно ползване – **ПОЛСКА КУЛТУРА** , категория на земята при неполивни условия –**трета,** при граници: имот № 061013, имот № 061039, имот № 061015 , имот № 000138 –полски път. Върху имота има учредено право на строеж. Данъчната оценка на описания по-горе недвижим поземлен имот е в размер на 470,30лв./ четиристотин и седемдесет лева и тридесет ст./.----------

**51. ПОЗЕМЛЕН ИМОТ № 012016** /нула едно две нула едно шест/, находящ се в землището на **с. Добротич**, с ЕКАТТЕ 21717 /две едно седем едно седем/, общ. Вълчи дол, обл. Варна , в местността „ **Даа екенли "**, целият с площ от **4,875 дка** /четири дка и осемстотин седемдесет и пет кв.м/, с начин на трайно ползване – **ПОЛСКА КУЛТУРА** , категория на земята при неполивни условия –**трета,** при граници: имот № 012011 ,имот № 012010 , имот № 012017 , имот № 000003 – полски път, имот № 012015. Данъчната оценка на описания по-горе недвижим поземлен имот е в размер на 645,00 лв./ шестстотин четиридесет и пет лева и нула ст./.----------

**52. ПОЗЕМЛЕН ИМОТ № 059012** /нула пет девет нула едно две/, находящ се в землището на **с. Добротич**, с ЕКАТТЕ 21717 /две едно седем едно седем/, общ. Вълчи дол, обл. Варна , в местността „ **Татар Асан "**, целият с площ от **15,359 дка** /петнадесет дка триста петдесет и девет кв.м/, с начин на трайно ползване – **полска култура** , категория на земята при не поливни условия –**трета,** при граници: имот № 000131 – полски път ,имот № 059011 , имот № 059034, имот № 059033, имот № 059013 . Данъчната оценка на описания по-горе недвижим поземлен имот е в размер на 2 032,00лв./две хиляди тридесет и два лева и нула ст./.----------

**53. ПОЗЕМЛЕН ИМОТ № 019001** /нула едно девет нула нула едно/, находящ се в землището на **с. Добротич**, с ЕКАТТЕ 21717 /две едно седем едно седем/, общ. Вълчи дол, обл. Варна , в местността **„Мат Мара "**, целият с площ от **10,898 дка** /десет дка осемстотин деветдесет и осем кв.м/, с начин на трайно ползване – **ПОЛСКА КУЛТУРА** , категория на земята при неполивни условия –**трета,** при граници: имот № 000008 – полски път ,имот № 000009 – полски път , имот № 019002 , имот № 019020 . Върху имота има следните ограничения:11/ единадесет/ Електропровод 20кV: На 10 m от двете страни до крайните проводници или на 11 m от оста на електропровода, не могат да се строят сгради и съоръжения и засажда високостеблена растителност.Данъчната оценка на описания по-горе недвижим поземлен имот е в размер на 1 602,00 лв./ хиляда шестстотин и два лева и нула ст./.----------

**54. ПОЗЕМЛЕН ИМОТ № 037015** /нула три седем нула едно пет /, находящ се в землището на **с. Добротич**, с ЕКАТТЕ 21717 /две едно седем едно седем/, общ. Вълчи дол, обл. Варна , в местността „ **Енели ардъ "**, целият с площ от **35,999 дка** /тридесет и пет дка деветстотин деветдесет и девет кв.м/, с начин на трайно ползване – **ПОЛСКА КУЛТУРА** , категория на земята при неполивни условия –**трета,** при граници: имот №037014, имот № 000110– полски път , имот № 000093 – полски път, имот № 000033 – полски път. Данъчната оценка на описания по-горе недвижим поземлен имот е в размер на 5 556,40лв./пет хиляди петстотин петдесет и шест лева и четиридесет ст./.----------

**55. ПОЗЕМЛЕН ИМОТ № 059062** /нула пет девет нула шест две/, находящ се в землището на **с. Добротич**, с ЕКАТТЕ 21717 /две едно седем едно седем/, общ. Вълчи дол, обл. Варна , в местността „ **Татар Асан "**, целият с площ от **4,369 дка** /четири дка триста шестдесет и девет кв.м/, с начин на трайно ползване – **ПОЛСКА КУЛТУРА** , категория на земята при не поливни условия –**четвърта,** при граници: имот № 059047 , имот № 059063 ,имот № 059050, имот № 000138 – полски път. Имотът е образуван от имот № 059048. Право на преминаване за имот №059063. Данъчната оценка на описания по-горе недвижим поземлен имот е в размер на 507,20 лв./петстотин и седем лева и двадесет ст./.----------

**56.ПОЗЕМЛЕН ИМОТ № 059063** /нула пет девет нула шест три/, находящ се в землището на **с. Добротич**, с ЕКАТТЕ 21717 /две едно седем едно седем/, общ. Вълчи дол, обл. Варна , в местността „ **Татар Асан "**, целият с площ от **5,630 дка** /пет дка шестстотин и тридесет кв.м/, с начин на трайно ползване – **ПОЛСКА КУЛТУРА** , категория на земята при не поливни условия –**четвърта,** при граници: имот № 059047 , имот № 059002 ,имот № 059001, имот № 059049, имот № 059050, имот № 059062. Имотът е образуван от имот № 059048. Право на преминаване през имот № 059062. Данъчната оценка на описания по-горе недвижим поземлен имот е в размер на 653,60лв./шестстотин петдесет и три лева и шестдесет ст./.-

**57. ПОЗЕМЛЕН ИМОТ № 062024** /нула шест две нула две четири /, находящ се в землището на **с. Добротич**, с ЕКАТТЕ 21717 /две едно седем едно седем/, общ. Вълчи дол, обл. Варна , в местността „ **Чокур тарла "**, целият с площ от **20,699 дка** /двадесет дка шестстотин деветдесет и десет кв.м/, с начин на трайно ползване – **ПОЛСКА КУЛТУРА** , категория на земята при неполивни условия –**трета,** при граници: имот № 062019 ,имот № 062025, имот № 000090 – полски път, имот № 062023 , имот № 062020. Право на преминаване през имот №062023. Върху имота има учредено право на строеж. Данъчната оценка на описания по-горе недвижим поземлен имот е в размер на 2 434,20лв./две хиляди четиристотин тридесет и четири лева и двадесет ст./.----------

**58. ПОЗЕМЛЕН ИМОТ № 024004** /нула две четири нула нула четири /, находящ се в землището на **с. Добротич**, с ЕКАТТЕ 21717 /две едно седем едно седем/, общ. Вълчи дол, обл. Варна , в местността „ **Балабана"**, целият с площ от **12,999 дка**/дванадесет дка деветстотин деветдесет и девет кв.м/, с начин на трайно ползване – **ПОЛСКА КУЛТУРА** , категория на земята при неполивни условия –**трета,** при граници: имот № 000027- полски път ,имот № 024003 , имот № 024012 , имот № 024006, имот № 024005, имот № 000032 – полски път. Право на преминаване през имот №024003. Данъчната оценка на описания по-горе недвижим поземлен имот е в размер на 2 197,50 лв./ две хиляди сто деветдесет и седем лева и петдесет ст./.----------

**59. ПОЗЕМЛЕН ИМОТ № 045021** /нула четири пет нула две едно/, находящ се в землището на **с. Добротич**, с ЕКАТТЕ 21717 /две едно седем едно седем/, общ. Вълчи дол, обл. Варна , в местността „ **Фъндаклък "**, целият с площ от **18,000 дка** /осемнадесет дка/, с начин на трайно ползване – **ПОЛСКА КУЛТУРА** , категория на земята при неполивни условия –**седма,** при граници: имот № 000116 – полски път , имот № 045020 ,имот № 045022 , имот № 000106 – полски път. Върху имота има учредено право на строеж. Данъчната оценка на описания по-горе недвижим поземлен имот е в размер на 810,00лв./осемстотин и десет лева и нула ст./.----------

**60. ПОЗЕМЛЕН ИМОТ № 059055** /нула пет девет нула пет пет /, находящ се в землището на **с. Добротич**, с ЕКАТТЕ 21717 /две едно седем едно седем/, общ. Вълчи дол, обл. Варна , в местността „ **Татар Асан "**, целият с площ от **3,878 дка** /три дка осемстотин седемдесет и осем кв.м/, с начин на трайно ползване – **полска култура** , категория на земята при неполивни условия –**четвърта,** при граници: имот № 059056 ,имот № 059038 , имот № 059054, имот №059041. Имотът е образуван от имот № 059056. Право на преминаване през имот № 059056. Право на преминаване през имот № 059057. Право на преминаване за имот № 059054. Данъчната оценка на описания по-горе недвижим поземлен имот е в размер на 450,20лв./четиристотин и петдесет лева и двадесет ст./.----------

**61. ПОЗЕМЛЕН ИМОТ № 029002** /нула две девет нула нула две/, находящ се в землището на **с. Добротич**, с ЕКАТТЕ 21717 /две едно седем едно седем/, общ. Вълчи дол, обл. Варна , в местността „ **Къд юрлу "**, целият с площ от **2,999 дка**/два дка деветстотин деветдесет и девет кв.м/, с начин на трайно ползване – **ПОЛСКА КУЛТУРА** , категория на земята при неполивни условия –**трета,** при граници: имот № 029001, имот № 000092 – полски път, имот № 029003 , имот №029021. Данъчната оценка на описания по-горе недвижим поземлен имот е в размер на 462,90 лв./ четиристотин шестдесет и два лева и деветдесет

ст./.----------

**62. ПОЗЕМЛЕН ИМОТ № 062034** /нула шест две нула три четири/, находящ се в землището на **с. Добротич**, с ЕКАТТЕ 21717 /две едно седем едно седем/, общ. Вълчи дол, обл. Варна , в местността „ **Чокур тарла** ", целият с площ от **16,001 дка** /шестнадесет дка и един кв.м/, с начин на трайно ползване – **ПОЛСКА КУЛТУРА** , категория на земята при не поливни условия –**четвърта,** при граници: имот № 062038 ,имот № 062035 , имот № 000090 – полски път, имот № 062033, имот № 062039 , имот № 062037 , имот № 062002. Данъчната оценка на описания по-горе недвижим поземлен имот е в размер на 1 651,30лв./хиляда шестстотин петдесет и един лева и тридесет ст./.----------

**63. ПОЗЕМЛЕН ИМОТ № 021002** /нула две едно нула нула две/, находящ се в землището на **с. Добротич**, с ЕКАТТЕ 21717 /две едно седем едно седем/, общ. Вълчи дол, обл. Варна , в местността „ **Йолачан** ", целият с площ от **3,001 дка**/три дка и един кв.м/, с начин на трайно ползване – **ПОЛСКА КУЛТУРА** , категория на земята при неполивни условия –**трета,** при граници: имот № 000079 – полски път ,имот № 021001, имот № 021013 , имот № 021012, имот № 021003 . Върху имота има следните ограничения:11 /единадесет/ Електропровод 20кV. На 10 m от двете страни до крайните проводници или на 11 m от оста на електропровода, не могат да се строят сгради и съоръжения и засажда високостеблена растителност Данъчната оценка на описания по-горе недвижим поземлен имот е в размер на 463,20 лв./ четиристотин шестдесет и три лева и двадесет ст./.----------

**64. ПОЗЕМЛЕН ИМОТ № 028012** /нула две осем нула едно две /, находящ се в землището на **с. Добротич**, с ЕКАТТЕ 21717 /две едно седем едно седем/, общ. Вълчи дол, обл. Варна , в местността „ **Къд юрлу** ", целият с площ от **3,998 дка**/три дка деветстотин деветдесет и осем кв.м/, с начин на трайно ползване – **ПОЛСКА КУЛТУРА** , категория на земята при неполивни условия –**трета,** при граници: имот № 028011, имот № 000123– полски път , имот № 028013, имот № 028017. Данъчната оценка на описания по-горе недвижим поземлен имот е в размер на 617,10 лв./ шестстотин и седемнадесет лева и десет ст./.----

**65. ПОЗЕМЛЕН ИМОТ № 062021** /нула шест две нула две едно/, находящ се в землището на **с. Добротич**, с ЕКАТТЕ 21717 /две едно седем едно седем/, общ. Вълчи дол, обл. Варна , в местността „ **Чокур тарла** ", целият с площ от **7,710 дка** /седем дка седемстотин и десет кв.м/, с начин на трайно ползване – **ПОЛСКА КУЛТУРА** , категория на земята при не поливни условия –**трета,** при граници: имот № 062020 , имот № 062023 ,имот № 062022, имот № 000134 – полски път. Данъчната оценка на описания по-горе недвижим поземлен имот е в размер на 906,70лв./деветстотин и шест лева и седемдесет ст./.----------

**66. ПОЗЕМЛЕН ИМОТ № 010037** /нула едно нула нула три седем /, находящ се в землището на **с. Добротич**, с ЕКАТТЕ 21717 /две едно седем едно седем/, общ. Вълчи дол, обл. Варна , в местността „ ---------- ", целият с площ от **0,616 дка**/нула дка шестстотин и шестнадесет кв.м/, с начин на трайно ползване – **ЗАТРЕВЕНА НИВА** , категория на земята при не поливни условия –**трета,** при граници: имот № 010036 , имот № 000099– полски път ,имот № 000098 – полски път, имот № 031017. Данъчната оценка на описания по-горе недвижим поземлен имот е в размер на 95,10 лв./ деветдесет и пет лева и десет ст./.----------

**67. ПОЗЕМЛЕН ИМОТ № 031028** /нула три едно нула две осем/, находящ се в землището на **с. Добротич**, с ЕКАТТЕ 21717 /две едно седем едно седем/, общ. Вълчи дол, обл. Варна , в местността „ **Старите лозя** ", целият с площ от **5,000 дка** /пет дка /, с начин на трайно ползване – **ПОЛСКА КУЛТУРА** , категория на земята при не поливни условия –**трета,** при граници: имот № 031027 , имот № 031024 ,имот № 031023, имот № 031022, имот № 031029, имот № 000100 – полски път. Право на преминаване през имот № 031029. Върху имота има учредено право на строеж. Данъчната оценка на описания по-горе недвижим поземлен имот е в размер на 771,70лв./ седемстотин седемдесет и един лева и седемдесет ст./.----------

**68. ПОЗЕМЛЕН ИМОТ № 043031** /нула четири три нула три едно /, находящ се в землището на **с. Добротич**, с ЕКАТТЕ 21717 /две едно седем едно седем/, общ. Вълчи дол, обл. Варна , в местността „ **Салкъма** ", целият с площ от **4,000 дка** /четири дка/, с начин на трайно ползване – **ПОЛСКА КУЛТУРА** , категория на земята при неполивни условия –**трета,** при граници: имот № 043035 ,имот № 043034, имот № 043033, имот № 043009 , имот № 043008, имот № 043020, имот № 000033 – полски път. Имотът е образуван от имот № 043019. Данъчната оценка на описания по-горе недвижим поземлен имот е в размер на 529,20лв./петстотин двадесет девет лева и двадесет ст./.----------

**69. ПОЗЕМЛЕН ИМОТ № 056015** /нула пет шест нула едно пет /, находящ се в землището на **с. Добротич**, с ЕКАТТЕ 21717 /две едно седем едно седем/, общ. Вълчи дол, обл. Варна , в местността „ **Татар Асан**", целият с площ от **5,000 дка** /пет дка /, с начин на трайно ползване – **ПОЛСКА КУЛТУРА** , категория на земята при неполивни условия –**седма,** при граници: имот № 056012 ,имот № 056010 , имот № 000130 – полски път , имот № 056006, имот № 056014, имот № 056013. Имотът е образуван от имот № 056005.Право на преминаване през имот № 056014. Право на преминаване през имот № 056013. Право на преминаване през имот № 056010. Върху имота има учредено право на строеж. Данъчната оценка на описания по-горе недвижим поземлен имот е в размер на 225,00лв./двеста двадесет и пет лева и нула ст./.----------

**70. ПОЗЕМЛЕН ИМОТ № 039013** /нула три девет нула едно три/, находящ се в землището на **с. Добротич**, с ЕКАТТЕ 21717 /две едно седем едно седем/, общ. Вълчи дол, обл. Варна , в местността „ **Енели ардъ** ", целият с площ от **10,019 дка** /десет дка и деветнадесет кв.м/, с начин на трайно ползване – **ПОЛСКА КУЛТУРА** , категория на земята при неполивни условия –**трета,** при граници: имот № 039012 , имот № 000033 – полски път ,имот № 039004 , имот № 039008 , имот № 039002. Имотът е образуван от имот № 039003. Данъчната оценка на описания по-горе недвижим поземлен имот е в размер на 1 546,40 лв./хиляда петстотин четиридесет и шест лева и четиридесет ст./.----------

**71. ПОЗЕМЛЕН ИМОТ № 037005** /нула три седем нула нула пет/, находящ се в землището на

**с. Добротич**, с ЕКАТТЕ 21717 /две едно седем едно седем/, общ. Вълчи дол, обл. Варна , в местността „ **Енели ардъ** ", целият с площ от **2,761 дка** / два дка седемстотин шестдесет и един кв.м/, с начин на трайно ползване – **ПОЛСКА КУЛТУРА** , категория на земята при неполивни условия –**трета,** при граници: имот № 037004 , имот № 037001 , имот № 037002, имот № 037006, имот № 000033 – полски път. Данъчната оценка на описания по-горе недвижим поземлен имот е в размер на 365,30 лв./триста шестдесет и пет лева и тридесет ст./.----------

**72. ПОЗЕМЛЕН ИМОТ № 035006** /нула три пет нула нула шест/, находящ се в землището на **с. Добротич**, с ЕКАТТЕ 21717 /две едно седем едно седем/, общ. Вълчи дол, обл. Варна , в местността „ **Енели ардъ** ", целият с площ от **10,001 дка** /десет дка и един кв.м/, с начин на трайно ползване – **ПОЛСКА КУЛТУРА** , категория на земята при неполивни условия –**трета,** при граници: имот № 035005, имот № 000032 – полски път, имот № 035023 , имот № 035024, имот № 035019 , имот № 035020. Данъчната оценка на описания по-горе недвижим поземлен имот е в размер на 1 690,70лв./хиляда шестстотин и деветдесет лева и седемдесет ст./.----------

**73. ПОЗЕМЛЕН ИМОТ № 050027** /нула пет нула нула две седем/, находящ се в землището на **с. Добротич**, с ЕКАТТЕ 21717 /две едно седем едно седем/, общ. Вълчи дол, обл. Варна , в местността „ **Карши** ", целият с площ от **8,000 дка** /осем дка/, с начин на трайно ползване – **ПОЛСКА КУЛТУРА** , категория на земята при не поливни условия –**втора,** при граници: имот № 050028 ,имот № 050012 , имот № 050013, имот № 050026, имот № 000126. Данъчната оценка на описания по-горе недвижим поземлен имот е в размер на 1 411,20лв./хиляда четиристотин и единадесет лева и двадесет ст./.----------

**74. ПОЗЕМЛЕН ИМОТ № 057037** /нула пет седем нула три седем/, находящ се в землището на **с. Добротич**, с ЕКАТТЕ 21717 /две едно седем едно седем/, общ. Вълчи дол, обл. Варна , в местността „**Татар Асан** ", целият с площ от **11,900 дка** /единадесет дка и деветстотин кв.м/, с начин на трайно ползване – **ПОЛСКА КУЛТУРА** , категория на земята при неполивни условия –**четвърта,** при граници: имот № 057003 ,имот № 057038, имот № 000131 – полски път , имот № 057036, имот № 057004 . Данъчната оценка на описания по-горе недвижим поземлен имот е в размер на 1 381,60лв./хиляда триста осемдесет и един лева и шестдесет ст./.----------

**75. ПОЗЕМЛЕН ИМОТ № 016024** /нула едно шест нула две четири/, находящ се в землището на **с. Добротич**, с ЕКАТТЕ 21717 /две едно седем едно седем/, общ. Вълчи дол, обл. Варна , в местността „ **Даа екенли** ", целият с площ от **5,001 дка** /пет дка и един кв.м/, с начин на трайно ползване – **ПОЛСКА КУЛТУРА** , категория на земята при неполивни условия –**трета,** при граници: имот № 016023, имот № 000030– полски път , имот № 016025 , имот № 016034, имот № 016035 , имот № 016036. Право на преминаване през имот № 016023. Данъчната оценка на описания по-горе недвижим поземлен имот е в размер на 771,90лв./ седемстотин седемдесет и един лева и деветдесет ст./.----------

**76. ПОЗЕМЛЕН ИМОТ № 061008** /нула шест едно нула нула осем/, находящ се в землището на **с. Добротич**, с ЕКАТТЕ 21717 /две едно седем едно седем/, общ. Вълчи дол, обл. Варна , в местността „ **Чокур тарла** ", целият с площ от **5,999 дка** /пет дка деветстотин деветдесет и девет кв.м/, с начин на трайно ползване – **ПОЛСКА КУЛТУРА** , категория на земята при не поливни условия –**четвърта,** при граници: имот № 000138 – полски път , имот № 061007 ,имот № 061042, имот № 061009 – полски път. Данъчната оценка на описания по-горе недвижим поземлен имот е в размер на 696,50лв./шестстотин деветдесет и шест лева и петдесет ст./.----------

**77. ПОЗЕМЛЕН ИМОТ № 010010** /нула едно нула нула едно нула/, находящ се в землището на **с. Добротич**, с ЕКАТТЕ 21717 /две едно седем едно седем/, общ. Вълчи дол, обл. Варна , в местността „ ---------- ", целият с площ от **3,782 дка** /три дка седемстотин осемдесет и два кв.м/, с начин на трайно ползване – **ЗАТРЕВЕНА НИВА** , категория на земята при не поливни условия –**трета,** при граници: имот № 000094 , имот № 010009 ,имот № 010111, имот № 000032– полски път. Данъчната оценка на описания по-горе недвижим поземлен имот е в размер на 639,30 лв./ шестстотин тридесет и девет лева и тридесет ст./.----------

**78. ПОЗЕМЛЕН ИМОТ № 050029** /нула пет нула нула две девет /, находящ се в землището на **с. Добротич**, с ЕКАТТЕ 21717 /две едно седем едно седем/, общ. Вълчи дол, обл. Варна , в местността „ **Карши** ", целият с площ от **7,000 дка** / седем дка/, с начин на трайно ползване – **полска култура** , категория на земята при неполивни условия –**трета,** при граници: имот № 050030 ,имот № 050008, имот № 050009, имот № 050028 , имот № 000126 – полски път. Данъчната оценка на описания по-горе недвижим поземлен имот е в размер на 1 080,40лв./хиляда и осемдесет лева и четиридесет ст./.----------

**79. ПОЗЕМЛЕН ИМОТ № 035018** /нула три пет нула едно осем /, находящ се в землището на **с. Добротич**, с ЕКАТТЕ 21717 /две едно седем едно седем/, общ. Вълчи дол, обл. Варна , в местността „ **Енели ардъ**", целият с площ от **5,999 дка** /пет дка деветстотин деветдесет и девет кв.м/, с начин на трайно ползване – **ПОЛСКА КУЛТУРА** , категория на земята при неполивни условия –**трета,** при граници: имот № 035019 ,имот № 035024 , имот № 035008, имот № 035017, имот № 000097 –полски път. Право на преминаване през имот № 035019. Върху имота има учредено право на строеж Данъчната оценка на описания по-горе недвижим поземлен имот е в размер на 925.90лв./ деветстотин двадесет и пет лева и деветдесет ст./.----------

**80. ПОЗЕМЛЕН ИМОТ № 019002** /нула едно девет нула нула две/, находящ се в землището на **с. Добротич**, с ЕКАТТЕ 21717 /две едно седем едно седем/, общ. Вълчи дол, обл. Варна , в местността „ **Мат Мара** ", целият с площ от **8,999 дка** /осем дка и деветстотин деветдесет и девет кв.м/, с начин на трайно ползване – **полска култура** , категория на земята при неполивни условия –**трета,** при граници: имот № 019001 , имот № 000009 – полски път ,имот № 019003 , имот № 019020 . Върху имота има следните ограничения:11Електропровод 20кV.От двете страни до крайните проводници или на 11 m от оста на

електропровода, не могат да се строят сгради и съоръжения и засажда високостеблена растителност. Право на преминаване през имот № 019003. Данъчната оценка на описания по-горе недвижим поземлен имот е в размер на 1190.60лв./ хиляда сто и деветдесет лева и шестдесет ст./. ----------

**81. ПОЗЕМЛЕН ИМОТ № 015042** /нула едно пет нула четири две/, находящ се в землището на **с. Добротич**, с ЕКАТТЕ 21717 /две едно седем едно седем/, общ. Вълчи дол, обл. Варна , в местността „ **Даа екенли** ", целият с площ от **6,229 дка** /шест дка двеста двадесет и девет кв.м/, с начин на трайно ползване – **ПОЛСКА КУЛТУРА** , категория на земята при неполивни условия –**трета,** при граници: имот № 015043 ,имот № 0015002 , имот № 015041, имот № 000030 – полски път. Право на преминаване през имот № 015043. Данъчната оценка на описания по-горе недвижим поземлен имот е в размер на 732.60лв./ седемстотин тридесет и два лева и петдесет ст./.----------

**82. ПОЗЕМЛЕН ИМОТ № 062038** /нула шест две нула три осем/, находящ се в землището на **с. Добротич**, с ЕКАТТЕ 21717 /две едно седем едно седем/, общ. Вълчи дол, обл. Варна , в местността „ **Чокур тарла** ", целият с площ от **10,000 дка** /десет дка/, с начин на трайно ползване – **ПОЛСКА КУЛТУРА** , категория на земята при неполивни условия –**четвърта,** при граници: имот № 062001 ,имот № 000136 – полски път , имот № 062036, имот № 062035, имот № 062034, имот № 062002. Данъчната оценка на описания по-горе недвижим поземлен имот е в размер на 1032.00 лв./хиляда тридесет и два лева и нула ст./.----------

**83. ПОЗЕМЛЕН ИМОТ № 014010** /нула едно четири нула едно нула/, находящ се в землището на **с. Добротич**, с ЕКАТТЕ 21717 /две едно седем едно седем/, общ. Вълчи дол, обл. Варна , в местността „ **Даа екенли**", целият с площ от **4,000 дка**/четири дка/, с начин на трайно ползване – **ПОЛСКА КУЛТУРА** , категория на земята при не поливни условия –**трета,** при граници: имот № 000004 – полски път ,имот № 014009 , имот №014020, имот № 014021, имот № 014011 . Право на преминаване през имот № 014008. Право на преминаване през имот № 014012. Данъчната оценка на описания по-горе недвижим поземлен имот е в размер на 529.20 лв./петстотин двадесет и девет лева и двадесет ст./.----------

**84. ПОЗЕМЛЕН ИМОТ № 059002** /нула пет девет нула нула две/, находящ се в землището на **с. Добротич**, с ЕКАТТЕ 21717 /две едно седем едно седем/, общ. Вълчи дол, обл. Варна , в местността „**Татар Асан** ", целият с площ от **13,999 дка** /тринадесет дка и деветстотин деветдесет и девет кв.м/, с начин на трайно ползване – **ПОЛСКА КУЛТУРА** , категория на земята при неполивни условия – **четвърта,** при граници: имот № 059001 ,имот № 059063, имот № 059047, имот № 059003, имот № 000131 – полски път. Данъчната оценка на описания по-горе недвижим поземлен имот е в размер на 1625.30 лв./ хиляда шестстотин двадесет и пет лева и тридесет ст./.----------

**85. ПОЗЕМЛЕН ИМОТ № 013025** / нула едно три нула две пет/, находящ се в землището на **с. Добротич**, с ЕКАТТЕ 21717 /две едно седем едно седем/, общ. Вълчи дол, обл. Варна , в местността „ **Даа екенли** ", целият с площ от **3,209 дка** /три дка двеста и девет кв.м/, с начин на трайно ползване – **ПОЛСКА КУЛТУРА** , категория на земята при неполивни условия –**трета,** при граници: имот № 013004, имот № 013026 , имот № 000004 – полски път , имот № 013024, имот № 013005. Данъчната оценка на описания по-горе недвижим поземлен имот е в размер на 424.60 лв./четиристотин двадесет и четири лева и шестдесет ст./.----------

**86. ПОЗЕМЛЕН ИМОТ № 057033** /нула пет седем нула три три/, находящ се в землището на **с. Добротич**, с ЕКАТТЕ 21717 /две едно седем едно седем/, общ. Вълчи дол, обл. Варна , в местността „ **Татар Асан** ", целият с площ от **10,379 дка** /десет дка триста седемдесет и девет кв.м/, с начин на трайно ползване – **ПОЛСКА КУЛТУРА** , категория на земята при не поливни условия –**четвърта,** при граници: имот № 057005 , имот № 057034 ,имот № 000131 – полски път, имот № 057048 . Право на преминаване през имот № 057034. Върху имота има учредено право на строеж. Данъчната оценка на описания по-горе недвижим поземлен имот е в размер на 1205.00лв./хиляда двеста и пет лева и нула ст./.----------

**87. ПОЗЕМЛЕН ИМОТ № 015041** /нула едно пет нула четири едно /, находящ се в землището на **с. Добротич**, с ЕКАТТЕ 21717 /две едно седем едно седем/, общ. Вълчи дол, обл. Варна , в местността „ **Даа екенли** ", целият с площ от **5,998 дка** /пет дка деветстотин деветдесет и осем кв.м/, с начин на трайно ползване – **ПОЛСКА КУЛТУРА** , категория на земята при не поливни условия –**трета,** при граници: имот № 015042, имот № 015002 ,имот № 015040, имот № 000030 – полски път. Данъчната оценка на описания по-горе недвижим поземлен имот е в размер на 705.40лв./ седемстотин и пет лева и четиридесет ст./.----------

**88. ПОЗЕМЛЕН ИМОТ № 037009** /нула три седем нула нула девет /, находящ се в землището на **с. Добротич**, с ЕКАТТЕ 21717 /две едно седем едно седем/, общ. Вълчи дол, обл. Варна , в местността „ **Енели ардъ**", целият с площ от **13,981 дка** /тринадесет дка деветстотин осемдесет и един кв.м/, с начин на трайно ползване – **ПОЛСКА КУЛТУРА** , категория на земята при неполивни условия –**трета,** при граници: имот № 037008 ,имот № 000110 – полски път, имот № 037010, имот № 000033 – полски път. Данъчната оценка на описания по-горе недвижим поземлен имот е в размер на 2158.00лв./две хиляди сто петдесет и осем лева и нула ст./.----------

**89. ПОЗЕМЛЕН ИМОТ № 014011** /нула едно четири нула едно едно /, находящ се в землището на **с. Добротич**, с ЕКАТТЕ 21717 /две едно седем едно седем/, общ. Вълчи дол, обл. Варна , в местността „ **Даа екенли** ", целият с площ от **3,000 дка** /три дка /, с начин на трайно ползване – **ПОЛСКА КУЛТУРА** , категория на земята при не поливни условия –**трета,** при граници: имот № 000004 – полски път, имот № 014010 ,имот № 014021, имот № 014012. Данъчната оценка на описания по-горе недвижим поземлен имот е в размер на 396.90 лв./триста деветдесет и шест лева и деветдесет ст./.----------

**90. ПОЗЕМЛЕН ИМОТ № 015014** /нула едно пет нула едно четири /, находящ се в землището на **с. Добротич**, с ЕКАТТЕ 21717 /две едно седем едно седем/, общ. Вълчи дол, обл. Варна , в местността

„ **Даа екенли**", целият с площ от **4,482 дка** /четири дка четиристотин осемдесет и два кв.м/, с начин на трайно ползване – **ПОЛСКА КУЛТУРА** , категория на земята при неполивни условия –**трета,** при граници: имот № 015013 ,имот № 000005 – полски път , имот № 015015, имот № 015031, имот № 015032.

Данъчната оценка на описания по-горе недвижим поземлен имот е в размер на 593.00лв./ петстотин деветдесет и три лева и нула ст./.----------

**91. ПОЗЕМЛЕН ИМОТ № 045007** /нула четири пет нула нула седем/, находящ се в землището на **с. Добротич**, с ЕКАТТЕ 21717 /две едно седем едно седем/, общ. Вълчи дол, обл. Варна , в местността „ **Фъндаклък** ", целият с площ от **2,999 дка** /два дка и деветстотин деветдесет и девет кв.м/, с начин на трайно ползване – **ПОЛСКА КУЛТУРА** , категория на земята при неполивни условия –**трета,** при граници: имот № 000116 – полски път , имот № 045006 ,имот № 045038 , имот № 045037, имот № 045008 . Данъчната оценка на описания по-горе недвижим поземлен имот е в размер на 462.90лв./четиристотин шестдесет и два лева и деветдесет ст./.----------

**92. ПОЗЕМЛЕН ИМОТ № 059031** /нула пет девет нула три едно/, находящ се в землището на **с. Добротич**, с ЕКАТТЕ 21717 /две едно седем едно седем/, общ. Вълчи дол, обл. Варна , в местността „**Татар Асан**", целият с площ от **6,844 дка** шест дка осемстотин четиридесет и четири кв.м/, с начин на трайно ползване – **ПОЛСКА КУЛТУРА** , категория на земята при неполивни условия –**трета,** при граници: имот № 059014 ,имот № 059032 , имот № 000138 – полски път, имот № 059030. Данъчната оценка на описания по-горе недвижим поземлен имот е в размер на 804.90 лв. /осемстотин и четири лева и деветдесет ст./.----------

**93. ПОЗЕМЛЕН ИМОТ № 016025** /нула едно шест нула две пет/, находящ се в землището на **с. Добротич**, с ЕКАТТЕ 21717 /две едно седем едно седем/, общ. Вълчи дол, обл. Варна , в местността „ **Даа екенли** ", целият с площ от **4,659 дка** /четири дка шестстотин петдесет и девет кв. м/, с начин на трайно ползване – **ПОЛСКА КУЛТУРА** , категория на земята при неполивни условия –**трета,** при граници: имот № 016024 ,имот № 000030 – полски път , имот № 016026, имот № 016033, имот № 016034,. Данъчната оценка на описания по-горе недвижим поземлен имот е в размер на 719.10лв./ седемстотин и деветнадесет лева и десет ст./.----------

**94. ПОЗЕМЛЕН ИМОТ № 024012** /нула две четири нула едно две/, находящ се в землището на **с. Добротич**, с ЕКАТТЕ 21717 /две едно седем едно седем/, общ. Вълчи дол, обл. Варна , в местността „ **Балабана**", целият с площ от **3,380 дка**/три дка триста и осемдесет кв.м/, с начин на трайно ползване – **ПОЛСКА КУЛТУРА** , категория на земята при не поливни условия –**трета,** при граници: имот № 024004 ,имот № 024003 , имот № 024007, имот № 000034 – полски път, имот № 024006. Данъчната оценка на описания по-горе недвижим поземлен имот е в размер на 521.70 лв./ петстотин двадесет и един лева и седемдесет ст./.----------

**95. ПОЗЕМЛЕН ИМОТ № 061016** /нула шест едно нула едно шест/, находящ се в землището на **с. Добротич**, с ЕКАТТЕ 21717 /две едно седем едно седем/, общ. Вълчи дол, обл. Варна , в местността „**Чокур тарла** ", целият с площ от **3,001 дка** /три дка и един кв.м/, с начин на трайно ползване – **ПОЛСКА КУЛТУРА** , категория на земята при неполивни условия –**трета,** при граници: имот № 061015 ,имот № 061039, имот № 061038, имот № 061017, имот № 000138 – полски път .Данъчната оценка на описания по-горе недвижим поземлен имот е в размер на 352.90лв./триста петдесет и два лева и деветдесет ст./.----------

**96. ПОЗЕМЛЕН ИМОТ № 027006**/ нула две седем нула нула шест/, находящ се в землището на **с. Добротич**, с ЕКАТТЕ 21717 /две едно седем едно седем/, общ. Вълчи дол, обл. Варна , в местността „ **Къд юрлу** ", целият с площ от **5,999 дка**/пет дка деветстотин деветдесет и девет кв.м/, с начин на трайно ползване – **ПОЛСКА КУЛТУРА** , категория на земята при неполивни условия –**трета,** при граници: имот № 027005, имот № 027018 , имот № 027007, имот № 000091 – полски път. Данъчната оценка на описания по-горе недвижим поземлен имот е в размер на 925.90 лв./ деветстотин двадесет и пет лева и деветдесет ст./.----------

**97. ПОЗЕМЛЕН ИМОТ № 021081** /нула две едно нула осем едно /, находящ се в землището на **с. Калоян**, с ЕКАТТЕ 35506 /три пет пет нула шест/, общ. Вълчи дол, обл. Варна , в местността „ **Сазлъка**", целият с площ от **11,464 дка** /единадесет декара четиристотин шестдесет и четири кв. м /, с начин на трайно ползване – **НИВА** , категория на земята при не поливни условия –**трета,** при граници: имот № 021052 – полски път, имот № 021078 ,имот № 021077, имот № 021015 , имот № 021087 , имот № 021082. Данъчната оценка на описания по-горе недвижим поземлен имот е в размер на 1769,50 лв./ хиляда седемстотин шестдесет и девет лева и петдесет ст./.----------

**98. ПОЗЕМЛЕН ИМОТ № 002014** /нула нула две нула едно четири /, находящ се в землището на **с. Калоян**, с ЕКАТТЕ 35506 /три пет пет нула шест/, общ. Вълчи дол, обл. Варна , в местността „ **Бостанлък** ", целият с площ от **7,748 дка**/седем дка седемстотин четиридесет и осем кв. м /, с начин на трайно ползване – **НИВА** , категория на земята при не поливни условия –**трета** /1,250 / **втора** /6,498/, при граници: имот № 002027, имот № 002012 ,имот № 000027- полски път, имот № 002077 , имот № 02078. Имотът е образуван от имот № 002013. Право на преминаване за имот № 002027. Данъчната оценка на описания по-горе недвижим поземлен имот е в размер на 892,80 лв./ осемстотин деветдесет и два лева и осемдесет ст./.----------

**99. ПОЗЕМЛЕН ИМОТ № 017044** /нула едно седем нула четири четири /, находящ се в землището на **с. Калоян**, с ЕКАТТЕ 35506 /три, пет, пет, нула, шест/, общ. Вълчи дол, обл. Варна , в местността „ **Гьолджа алан** ", целият с площ от **4,999 дка**/четири дка деветстотин деветдесет и девет кв. м /, с начин на трайно ползване – **НИВА** , категория на земята при не поливни условия –**трета,** при граници: имот № 017043, имот № 000036 – полски път ,имот № 017045, имот № 017042.Данъчната оценка на

описания по-горе недвижим поземлен имот е в размер на 661,40 лв./ шестстотин шестдесет и един лева и четиридесет ст./.----------

**100. ПОЗЕМЛЕН ИМОТ № 034030** /нула три четири нула три нула /, находящ се в землището на **с. Есеница**, с ЕКАТТЕ 27629 /две седем шест две девет/, общ. Вълчи дол, обл. Варна , в местността „ **Каваците** ", целият с площ от **5,000 дка/**пет дка /, с начин на трайно ползване –**НИВА** , категория на земята при не поливни условия –**трета,** при граници: имот № 034028, имот № 000105 – водно течение ,имот № 034031, имот № 046052 – полски път. Данъчната оценка на описания по-горе недвижим поземлен имот е в размер на 588,00 лв./ петстотин осемдесет и осем лева /.----------

**101. ПОЗЕМЛЕН ИМОТ № 041002** /нула четири едно нула нула две /, находящ се в землището на **с.Есеница**, с ЕКАТТЕ 27629 /две седем шест две девет/, общ. Вълчи дол, обл. Варна , в местността „ **Сулджа – водоемите** ", целият с площ от **3,887 дка/**три дка осемстотин осемдесет и седем кв.м/, с начин на трайно ползване – **НИВА** , категория на земята при неполивни условия – **трета,** при граници: имот № 046039 – полски път ,имот № 041001, имот № 041004, имот № 041003. Данъчната оценка на описания по-горе недвижим поземлен имот е в размер на 542,80 лв./петстотин четиридесет и два лева и осемдесет ст./.--

**102. ПОЗЕМЛЕН ИМОТ № 031031**/нула три едно нула три едно/, находящ се в землището на **с.Есеница**, с ЕКАТТЕ 27629/две седем шест две девет/, общ. Вълчи дол, обл. Варна , в местността „ **Бостаните**", целият с площ от **4,400 дка** /четири дка и четиристотин кв.м/, с начин на трайно ползване – нива , категория на земята при неполивни условия –**трета,** при граници: имот № 046061 – полски път ,имот № 031001 , имот № 031028, имот № 031030. Данъчната оценка на описания по-горе недвижим поземлен имот е в размер на 582,10 лв./ петстотин осемдесет и два лева и десет ст./.----------

**103. ПОЗЕМЛЕН ИМОТ № 024019** /нула две четири нула едно девет/, находящ се в землището на **с.Есеница**, с ЕКАТТЕ 27629 /две седем шест две девет/, общ. Вълчи дол, обл. Варна , в местността „ **Челиклия** ", целият с площ от **9,601 дка** /девет дка и шестстотин и един кв.м/, с начин на трайно ползване – **НИВА** , категория на земята при неполивни условия –**трета,** при граници: имот № 046028 – полски път , имот № 024020 ,имот № 024006 , имот № 024044, имот № 024018 . Върху имота има следните ограничения:11Електропровод 20кV.От двете страни до крайните проводници или на 11 m от оста на електропровода, не могат да се строят сгради и съоръжения и засажда високостеблена растителност. Данъчната оценка на описания по-горе недвижим поземлен имот е в размер на 1481,90 лв./хиляда четиристотин осемдесет и един лева и деветдесет ст./.----------

**104. ПОЗЕМЛЕН ИМОТ № 014011** /нула едно четири нула едно едно/, находящ се в землището на **с.Есеница**, с ЕКАТТЕ 27629/две седем шест две девет/, общ. Вълчи дол, обл. Варна , в местността „ **Геровски път**", целият с площ от **6,399 дка/**шест дка триста деветдесет и девет кв.м/, с начин на трайно ползване – **НИВА** , категория на земята при неполивни условия –**трета,** при граници: имот № 014012 ,имот № 014006 , имот № 014007, имот № 015122, имот № 046005 – полски път. Данъчната оценка на описания по-горе недвижим поземлен имот е в размер на 846,60 лв./осемстотин четиридесет и шест лева и шестдесет ст./.----------

**105. ПОЗЕМЛЕН ИМОТ № 038013** /нула три осем нула едно три/, находящ се в землището на **с.Есеница**, с ЕКАТТЕ 27629 /две седем шест две девет/, общ. Вълчи дол, обл. Варна , в местност „ **Сърта** ", целият с площ от **14,499 дка** /четиринадесет дка четиристотин деветдесет и девет кв. м/, с начин на трайно ползване – **НИВА** , категория на земята при неполивни условия –**трета,** при граници: имот № 038002 ,имот № 046042 – полски път , имот № 038003, имот № 038010, имот № 038012. Данъчната оценка на описания по-горе недвижим поземлен имот е в размер на 2024,80 лв./две хиляди двадесет и четири лева и осемдесет ст./.----------

**106. ПОЗЕМЛЕН ИМОТ № 042016** /нула четири две нула едно шест/, находящ се в землището на **с. Есеница**, с ЕКАТТЕ 27629 /две седем шест две девет/ ,общ. Вълчи дол, обл. Варна , в местност **„Сулджа - водоемите "**, целият с площ от **14,002 дка** /четиринадесет дка и два кв.м/, с начин на трайно ползване – **НИВА** , категория на земята при неполивни условия –**трета/8,938/ втора /5,064/,** при граници: имот № 046033 – полски път ,имот № 042017 , имот № 042005, имот № 042006, имот № 042015, имот № 042024. Данъчната оценка на описания по-горе недвижим поземлен имот е в размер на 2272,90 лв./ две хиляди двеста седемдесет и два лева и деветдесет ст./.----------

**107. ПОЗЕМЛЕН ИМОТ № 044005** /нула четири четири нула нула пет/, находящ се в землището на **с.Есеница**,с ЕКАТТЕ 27629 /две седем шест две девет, общ. Вълчи дол, обл. Варна , в местност „ **Сулджа - водоемите** ", целият с площ от **17,502 дка/**седемнадесет дка петстотин и два кв.м/, с начин на трайно ползване – **НИВА** , категория на земята при неполивни условия –**трета /14,645/ втора /2,857/,** при граници: имот № 044004, имот № 046036 – полски път , имот № 044029, имот № 044031,имот № 044011, имот № 044022. Данъчната оценка на описания по-горе недвижим поземлен имот е в размер на 2501,20 лв./ две хиляди и петстотин лева и двадесет ст./.----------

Общата данъчна оценка на имотите, описани в пункт I от настоящия договор е в размер на 116 770.20 лв. / сто и шестнадесет хиляди седемстотин и седемдесет лева и двадесет ст. /.----------

**II.** ДАРИТЕЛКАТА **КАТИНА ДОБРОМИРОВА ЙОРДАНОВА** си запазва **безвъзмездно право на ползване** върху описаните в пункт I. недвижими имоти до като е жива.----------

**III.**НАДАРЕНАТА **СИМОН СВЕТОЗАР БОНЕВА, чрез своята майка и законен представител КАТИНА ДОБРОМИРОВА ЙОРДАНОВА** заяви, че е съгласна и приема с благодарност така направеното дарение на недвижимите имот подробно описани в пункт I от настоящия договор и при условията посочени в него.----------

След като се убедих, в правоспособността и дееспособността на страните, че ДАРИТЕЛКАТА е собственик на даряваните недвижими имоти , и че същите нямат не погасени публични, държавни и

общински задължения, няма наложена обезпечителна мярка по Закона за отнемане в полза на държавата, на имущество придобито от престъпна дейност, че са спазени особените изисквания на закона, и след като страните ми заявиха, че нямат други документи от значение за тази продажба, освен представените и подробно описани по-долу, приех представеният от страните проект за Нотариален акт. След като изясних волята на страните и фактическото положение, запознах ги ясно и недвусмислено с правните последици на договора, който сключват, актът се прочете на страните, и след одобрението му, се подписа от страните и от мен Нотариуса.----------

**При съставянето на акта бяха представени следните документи: 1.** Молба; **2.** Декларации по чл. 25, ал. 7 от ЗННД и по чл. 264, ал. 1 от ДОПК; **3.** Удостоверения за данъчни оценки с изх. №1854,1901, 1823, 1843, 1837, 1819, 1887, 1863, 1861, 1815, 1814, 1799, 1811, 1813, 1803, 1809, 1826, 1829, 1832, 1885, 1866, 1834 , 1833, 1831, 1830, 1825, 1805, 1806, 1818, 1804, 1822, 1810, 1806, 1798, 1862, 1854, 1902, 1840, 1841, 1842, 1898, 1900, 1897, 1899, 1896, 1895, 1894, 1893, 1892, 1891, 1889, 1888 , 1884, 1890, 1886, 1883, 1882, 1881, 1880, 1879, 1870, 1871, 1872, 1869, 1867, 1864, 1858, 1860, 1859, 1857, 1856, 1855, 1853, 1851, 1850, 1849, 1844, 845, 1848, 1847, 1839, 1838, 1836, 1835, 1827, 1828, 1824, 1816, 1821, 1808, 1801, 1817, 1820, 1807, 1812, 1800, 1865, №1755 ,№ 1761, № 1758, № 1757, № 1759, № 1753 , № 1754 ,№ 1756 , № 1760 , № 171762 , № 1763 от 04.07.2011г. издадени от отдел "МДТ" на Община Вълчи дол; **4.** Скици с № К02467, № К02491 , № К02505 , № К02536, № К02459,№ К02462, № К02485, № К02502 , № К 02509, № К02511, № К02526, № К02524, № К02503, № К02478, № К02531, № К02508, № К02523 , № К02472, № К02473, № К02520 , № К02492, № К02468 , № К02529, № К02514 , № К02482, № К02495 , № К02494, № К02512, № К02450, № К02528, № К02510, № К02504 , № К02469, № К02500, № К02493 , № К02449 , № К02488 , № К02484 , № К02532 № К02517 , № К02455 , № К02537, № К02499, № К02452, № К02521,№ К02534 , № К02479, № К02498, № К02522 , № К02533, № К02448, № К02519, № К02463, № К02489, № К02542 , № К02543 , № К02539, № К02470, № К02501, № К02527, № К02477 , № К02540 , № К02466, № К02476 , № К02538 , № К02447, № К02480 , № К02496 , № К02513, № К02490, № К02486, № К02481, № К02506, № К02516, № К02460 , № К02530, № К02446 , № К02507 ,№ К02483, № К02464, № К02458, № К02541, № К02453, № К02518, № К02451, № К02515 , № К02457 , № К02487 , № К02454, № К02456 ,№ К02497 , № К02525 , № К02461, № К02471, № К02535, № К02474 , № К01231, № К01232, № К01230, № К01385, № К01389, № К01386, № К01387, № К01388, № К01382, № К01383 , № К01384 издадена на 29.06.2011г.; **5.**Нотариален акт за продажба № 39 от 26.05.2000г., том II, рег. 1411, дело 298 ; Нотариален акт за продажба № 1 от 07.11.2000г., том IV, рег. 2984, дело 734 ; Нотариален акт за продажба № 2 от 07.11.2000г., том IV, рег. 2985, дело 735 ; Нотариален акт за продажба № 2 от 10.10.2001г., том IV, рег. 2626, дело 700 ; Нотариален акт за продажба № 44 от 17.10.2001г., том IV, рег. 2730, дело 747; Нотариален акт за продажба № 190 от 24.04.2002г., том I, рег. 768, дело 246; Нотариален акт за продажба № 10 от 15.05.2002г., том II, рег. 861, дело 269; Нотариален акт за продажба № 99 от 03.07.2002г., том II, рег.1200, дело 375; Нотариален акт за продажба № 198 от 11.09.2002г., том II, рег. 1617, дело 485; Нотариален акт за продажба № 32 от 27.09.2002г., том III, рег. 1722, дело 523; Нотариален акт за продажба № 154 от 06.11.2002г., том III, рег. 2002, дело 661; Нотариален акт за продажба № 34 от 16.12.2002г., том IV, рег. 2349, дело 792; Нотариален акт за продажба № 50 от 19.02.2003г., том I, рег. 265, дело 63; Нотариален акт за продажба № 124 от 19.03.2003г., том I, рег. 480, дело 141; Нотариален акт за продажба № 125 от 19.03.2003г., том I, рег. 481, дело 142; Нотариален акт за продажба № 24 от 23.04.2003г., том II, рег. 816, дело 254; Нотариален акт за продажба № 106 от 05.11.2003г., том IV, рег. 2435, дело 804; Нотариален акт за продажба № 163 от 09.06.2004г., том II, рег. 1329, дело 422; Нотариален акт за продажба № 83 от 07.07.2004г., том II, рег. 1628, дело 550; Нотариален акт за продажба № 36 от 24.02.2005г., том II, рег. 661, дело 244; Нотариален акт за продажба № 113 от 29.09.2005г., том X, рег. 3317, дело 1967; Нотариален акт за продажба № 163 от 01.12.2005г., том XII, рег. 4147, дело 2439; Нотариален акт за продажба № 114 от 19.01.2006г., том I, рег. 221, дело 114; Нотариален акт за продажба

№ 141 от 02.03.2006г., том II, рег. 855, дело 355; Нотариален акт за продажба № 38 от 15.03.2006г., том III, рег. 999, дело 453; Нотариален акт за продажба № 6 от 27.04.2006г., том V , рег. 1718, дело 834; Нотариален акт за продажба № 140 от 05.10.2006г., том X III, рег. 4624, дело 2617; Нотариален акт за дарение № 199 от 14.12.2006г., том XVII, рег. 5271, дело 3503; Нотариален акт за продажба № 200 от 07.05.2007г., том V, рег. 1606, дело 1046; Нотариален акт за продажба № 15 от 13.06.2007г., том VI, рег. 1991, дело 757, вписване в Служба по вписванията РАЙОНЕН СЪД ДЕВНЯ , Вх. рег.№ 2134, от 15.06.2007г., Акт № 183, том VII, дело 1443 от 2007г.; Нотариален акт за продажба № 187 от 17.10.2007г., том IX, рег. 3372, дело 1362, вписване в Служба по вписванията РАЙОНЕН СЪД ДЕВНЯ , Вх. рег.№ 3730, от 18.10.2007г., Акт № 100, том XIII, дело 2629 от 2007г.; Нотариален акт за продажба № 188 от 17.10.2007г., том IX, рег. 3373, дело 1363, вписване в Служба по вписванията РАЙОНЕН СЪД ДЕВНЯ , Вх. рег.№ 3734, от 18.10.2007г., Акт № 103, том XIII, дело 2632 от 2007г.; Нотариален акт за продажба № 95 от 19.12.2007г., том XII, рег. 4252, дело 1681, вписване в Служба по вписванията РАЙОНЕН СЪД ДЕВНЯ , Вх. рег.№ 19, от 14.01.2008г., Акт № 6, том I, дело 6 от 2008г.; Нотариален акт за продажба № 133 от 02.04.2008г., том III, рег. 1049, дело 46, вписване в Служба по вписванията РАЙОНЕН СЪД ДЕВНЯ , Вх. рег.№ 1041, от 03.04.2008г., Акт № 82 дело 717 от 2008г.; Нотариален акт за продажба № 129 от 02.04.2008г., том III, рег. 1035, дело 342, вписване в Служба по вписванията РАЙОНЕН СЪД ДЕВНЯ , Вх. рег.№ 1031, от 03.04.2008г., Акт № 73, том IV, дело 708 от 2008г.; Нотариален акт за продажба № 116 от 16.07.2008г., том VI, рег. 2636, дело 792, вписване в Служба по вписванията РАЙОНЕН СЪД ДЕВНЯ , Вх. рег.№ 2205, от 17.07.2008г., Акт № 68, том VIII, дело 1563 от 2008г.; Нотариален акт за продажба № 130 от 27.08.2008г., том VII, рег. 3274, дело 976 , вписване в Служба по вписванията РАЙОНЕН СЪД ДЕВНЯ , Вх. рег.№ 2635, от 28.08.2008г., Акт № 166, том IX, дело 1886 от 2008г.; Нотариален акт за продажба № 169

от 08.10.2008г., том VIII, рег. 3991, дело 1147вписване в Служба по вписванията РАЙОНЕН СЪД ДЕВНЯ , Вх. рег.№ 3222, от 09.10.2008г., Акт № 179, том XI, дело 2323 от 2008г.; Нотариален акт за продажба № 49 от 22.10.2008г., том IX, рег. 4236, дело 1208 , вписване в Служба по вписванията РАЙОНЕН СЪД ДЕВНЯ , Вх. рег.№ 3423, от 24.10.2008г., Акт № 134, том XII, дело 2481 от 2008г.; Нотариален акт за продажба № 190 от 27.04.2009г., том III, рег. 1535, дело 297 , вписване в Служба по вписванията РАЙОНЕН СЪД ДЕВНЯ , Вх. рег.№ 1341, от 28.04.2009г., Акт № 178, том 4, дело 509 от 2008г.; Нотариален акт за продажба № 81 от 09.09.2009г., том VI, рег. 3020, дело 713 , вписване в Служба по вписванията РАЙОНЕН СЪД ДЕВНЯ , Вх. рег.№ 2610, от 10.09.2009г., Акт № 98, том 9, дело 1244 от 2009г.; Нотариален акт за продажба № 121 от 16.09.2009г., том VI, рег. 3099, дело 742 , вписване в Служба по вписванията РАЙОНЕН СЪД ДЕВНЯ , Вх. рег.№ 2686, от 17.09.2009г., Акт № 151, том 9, дело 1295 от 2009г.; Нотариален акт за замяна № 122 от 16.09.2009г., том VI, рег. 3100, дело 743 , вписване в Служба по вписванията РАЙОНЕН СЪД ДЕВНЯ , Вх. рег.№ 2691, от 18.09.2009г., Акт № 153, том 9, дело 1298 от 2009г.; Нотариален акт за продажба № 136 от 23.09.2009г., том VI, рег. 3151, дело 754 , вписване в Служба по вписванията РАЙОНЕН СЪД ДЕВНЯ , Вх. рег.№ 2743, от 25.09.2009г., Акт № 193, том 9, дело 1337 от 2009г.; Нотариален акт за продажба № 82 от 23.09.2009г., том VI, рег. 5090, дело 520 , вписване в Служба по вписванията РАЙОНЕН СЪД ДЕВНЯ , Вх. рег.№ 2719, от 23.09.2009г., Акт № 172, том 9, дело 1316 от 2009г.; Нотариален акт за продажба № 135 от 23.09.2009г., том VI, рег. 3150, дело 753 , вписване в Служба по вписванията РАЙОНЕН СЪД ДЕВНЯ , Вх. рег.№ 2723, от 23.09.2009г., Акт № 176, том 9, дело 1320 от 2009г.; Нотариален акт за замяна № 109 от 29.09.2009г., том IV, рег. 5251, дело 544 , вписване в Служба по вписванията РАЙОНЕН СЪД ДЕВНЯ , Вх. рег.№ 2759, от 29.09.2009г., Акт № 1, том 10, дело 1345 от 2009г.; Нотариален акт за продажба № 55 от 28.10.2009г., том VII, рег. 3409, дело 851 , вписване в Служба по вписванията РАЙОНЕН СЪД ДЕВНЯ , Вх. рег.№ 3104, от 29.10.2009г., Акт № 17, том 11, дело 1530 от 2009г.; Нотариален акт за замяна № 17 от 04.11.2009г., том V, рег. 5919, дело 639 , вписване в Служба по вписванията РАЙОНЕН СЪД ДЕВНЯ , Вх. рег.№ 3230, от 05.11.2009г., Акт № 116, том 11, дело 1582 от 2009г.; Нотариален акт за продажба № 20 от 04.11.2009г., том V, рег. 5923, дело 642 , вписване в Служба по вписванията РАЙОНЕН СЪД ДЕВНЯ , Вх. рег.№ 3410, от 18.11.2009г., Акт № 60, том 12, дело 1709 от 2009г.; Нотариален акт за продажба № 182 от 17.06.2010г., том 2, рег. 2396, дело 304 , вписване в Служба по вписванията РАЙОНЕН СЪД ДЕВНЯ , Вх. рег.№1694, от 21.06.2010г., Акт № 70, том 6, дело 970 ; Нотариален акт за продажба № 84 от 09.07.2010г., том 3, рег. 2875, дело 396 , вписване в Служба по вписванията РАЙОНЕН СЪД ДЕВНЯ , Вх. рег.№1995, от 12.07.2010г., Акт № 77, том 7, дело 1124 ; Нотариален акт за продажба № 85 от 09.07.2010г., том 3, рег. 2876, дело 397 , вписване в Служба по вписванията РАЙОНЕН СЪД ДЕВНЯ , Вх. рег.№1998, от 12.07.2010г., Акт № 80, том 7 ; Нотариален акт за продажба № 108 от 21.07.2010г., том 3, рег. 3003, дело 420 , вписване в Служба по вписванията РАЙОНЕН СЪД ДЕВНЯ , Вх. рег.№2101, от 21.07.2010г., Акт № 141, том 7 ; Нотариален акт за продажба № 149 от 30.07.2010г., том 3, рег. 3197, дело 451 , вписване в Служба по вписванията РАЙОНЕН СЪД ДЕВНЯ , Вх. рег.№ 2189, от 03.08.2010г., Акт № 197, том 7 , дело 1239 ; Нотариален акт за продажба № 144 от 15.11.2002г., том III, рег. 2056, дело 648. Нотариален акт за продажба № 107 от 23.11.2005г., том XII, рег. 4026, дело 2381. Нотариален акт за продажба № 172 от 02.06.2005г., том V, рег. 1855, дело 1001; Нотариален акт за продажба № 64 от 09.12.2004г., томIX,рег.3050,дело1701. Нотариален акт за продажба № 45 от 09.10.2007г., том IX, рег. 3213, дело 1283 , вписване в Служба по вписванията РАЙОНЕН СЪД ДЕВНЯ , Вх. рег.№ 3556, от 09.10.2007г., Акт № 200, том XII , дело 2525 от 2007г.; Нотариален акт за продажба № 105 от 12.10.2007г., том IX, рег. 3299, дело 1331,вписване в Служба по вписванията РАЙОНЕН СЪД ДЕВНЯ , Вх. рег.№ 3623, от 12.10.2007г., Акт № 55, том XIII , дело 2583 от 2007г.; 6.Акт за раждане. 7.Квитанция за внесена такса вписване.----------

**ДАРИТЕЛ:** Катина Добромирова Йорданова

**НАДАРЕН** Катина Добромирова Йорданова

/законен представител/

НОТАРИУС:

НОТАРИУС № 485 * Велин Маджоров * Район на действие Р.С. ДЕВНЯ * РЕПУБЛИКА БЪЛГАРИЯ *

Нотариална такса по ЗННД
материален интерес:
29 714,20 лв.
..... 318,21 .....лв.
.....10,00.....лв.
.....лв.
.....г.
.....2021.....г.
....328,21..... лв.

Вписване по ЗС/ПВ
Служба по вписванията
Вх. рег. №1757 дв.вх.№1744 от 15.07.21г.
Акт №57 том 6 дело 1058/2021г.
Партидна книга: том..... стр.....
№ по имотна партида 71
Такса за вписване по ЗДТ 29 лв.
Кв. № .....от .....г.
СЪДИЯ ПО ВПИСВАНИЯТА:
.....

Агентция по вписванията • Девня • Служба по вписванията

# НОТАРИАЛЕН АКТ
## ЗА ДАРЕНИЕ НА НЕДВИЖИМИ ИМОТИ

**№ 2 том IV рег. № 3294 дело № 533 от 15.07.2021год.**

Днес, 15.07.2021 год. /петнадесети юли две хиляди двадесет и първа година/, пред мен, **Велин Майсторов-** Нотариус с район на действие Районен Съд гр. Девня, вписан в регистъра на Нотариалната камара под № 465 в кантората ми в гр. Девня, се явиха от една страна: **Добромир Йорданов Вълчев, ЕГН** [redacted] притежаващ лична карта № [redacted] изд. на 12.09.2018г. от МВР-Варна, постоянен адрес: обл. Варна, общ. Вълчи дол, гр. Вълчи дол, ул. "Оборище" № 19 и **Желязка Трендафилова Вълчева, ЕГН** [redacted] притежаваща лична карта № [redacted], изд. на 12.05.2021г. от МВР-Варна, Постоянен адрес: обл. Варна, общ. Вълчи дол, гр. Вълчи дол, ул. "Оборище" № 19, като **Дарители** и от друга страна Желязка Трендафилова Вълчева, ЕГН [redacted] притежаващ лична карта № [redacted] изд. на 12.05.2021г. от МВР-Варна, постоянен адрес: обл. Варна, общ. Вълчи дол, гр. Вълчи дол, ул. "Оборище" № 19, **като пълномощник на Дарения Катина Добромирова Йорданова, ЕГН** [redacted] притежаваща лична карта № [redacted] изд. на 25.02.2015, от МВР-Варна, постоянен адрес: обл. Варна, общ. Варна, гр. Варна, ж.к. "Чайка" № 98, вх. 2, ет. 2, ап. № 6, редовно упълномощена с пълномощно с удостоверен подпис с рег. № 3061 и удостоверено съдържание с рег. № 3062, том 1, акт 122 на 01.07.2021г. по описа на Велин Майсторов- Нотариус с рег. № 465 на НК и район на действие РС Девня и след като се уверих в тяхната самоличност, дееспособност и представителна власт, същите ми заявиха, че сключват следния договор:**********

**I. Добромир Йорданов Вълчев и Желязка Трендафилова Вълчева ДАРЯВАТ на дъщеря си Катина Добромирова Йорданова,** представлявана от пълномощника си Желязка Трендафилова Вълчева, собствените си недвижими имоти, придобити чрез покупко-продажба и в режим на СИО и чрез замяна, а именно:**********

**1. ПОЗЕМЛЕН ИМОТ с идентификатор 48524.44.13** (четири осем пет две четири точка четири четири точка едно три) по кадастралната карта и кадастралните регистри на **с. Михалич,** общ. Вълчи дол, обл. Варна, одобрена със Заповед РД-18-79/28.07.2016г. на Изп. директор на АГКК, адрес на поземления имот: местност **„Могилите”,** с площ от **4 000 кв.м** (четири хиляди квадратни метра), с трайно предназначение на територията: **Земеделска,** с начин на трайно ползване: **Нива,** категория на земята: **Четвърта,** предишен идентификатор: **няма,** номер по предходен план: **044013,** при съседи: 48524.44.12, 48524.44.34, 48524.44.14, 48524.43.67.********

**2. ПОЗЕМЛЕН ИМОТ с идентификатор 48524.22.49** (четири осем пет две четири точка две две точка четири девет) по кадастралната карта и кадастралните регистри на **с. Михалич,** общ. Вълчи дол, обл. Варна, одобрена със Заповед РД-18-79/ 28.07.2016г. на Изп. директор на АГКК, последно изменение на кадастралната карта и кадастралните регистри, засягащо поземления имот е от 24.10.2017г., адрес на поземления имот: местност **„Боз бозан”,** с площ от **9 567 кв.м** (девет хиляди петстотин шестдесет и седем квадратни метра), с трайно предназначение на територията: **Земеделска,** с начин на трайно ползване: **Нива,** категория на земята: **Трета,** предишен идентификатор: **няма,** номер по предходен план: **022049,** при съседи: 48524.22.48, 48524.22.33, 48524.22.32, 48524.22.31, 48524.22.18, 48524.21.39.**********

**3. ПОЗЕМЛЕН ИМОТ с идентификатор 48524.11.14** (четири осем пет две четири точка едно едно точка едно четири) по кадастралната карта и кадастралните регистри на **с. Михалич,** общ. Вълчи дол, обл. Варна, одобрена със Заповед РД-18-79/ 28.07.2016г. на Изп. директор на АГКК, адрес на поземления имот: местност **„Бостанлък”,** с площ от **5 866 кв.м** (пет хиляди осемстотин шестдесет и шест квадратни метра), с трайно предназначение на територията: **Земеделска,** с начин на трайно ползване: **Нива,** категория на земята: **Трета,** предишен идентификатор: **няма,** номер по предходен план: **011014,** при съседи: 48524.11.13, 48524.11.37, 48524.11.15, 48524.11.3.*

**4. ПОЗЕМЛЕН ИМОТ с идентификатор 35506.4.72** (три пет пет нула шест точка четири

точка седем две) по кадастралната карта и кадастралните регистри на **с. Калоян**, общ. Вълчи дол, обл. Варна, одобрена със Заповед РД-18-78/28.07.2016г. на Изп. директор на АГКК, адрес на поземления имот: местност **„Бостанлък"**, с площ от **7 098 кв.м** (седем хиляди деветдесет и осем квадратни метра), с трайно предназначение на територията: **Земеделска,** с начин на трайно ползване: **Нива,** категория на земята: **Трета,** предишен идентификатор: **няма,** номер по предходен план: **004072,** при съседи: 35506.4.71, 35506.4.82, 35506.4.109 и 35506.4.73.**********

**5. ПОЗЕМЛЕН ИМОТ с идентификатор 35506.6.40** (три пет пет нула шест точка шест точка четири нула) по кадастралната карта и кадастралните регистри на **с. Калоян**, общ. Вълчи дол, обл. Варна, одобрена със Заповед РД-18-78/28.07.2016г. на Изп. директор на АГКК, адрес на поземления имот: местност **„Инжа кору"**, с площ от **6 064 кв.м** (шест хиляди шестдесет и четири квадратни метра), с трайно предназначение на територията: **Земеделска,** с начин на трайно ползване: **Нива,** категория на земята: **Трета,** предишен идентификатор: **няма,** номер по предходен план: **006040,** при съседи: 35506.6.2, 35506.6.41, 35506.6.9 и 35506.6.17.**********

**6. ПОЗЕМЛЕН ИМОТ с идентификатор 35506.9.9 (**три пет пет нула шест точка девет точка девет) по кадастралната карта и кадастралните регистри на **с. Калоян**, общ. Вълчи дол, обл. Варна, одобрена със Заповед РД-18-78/28.07.2016г. на Изп. директор на АГКК, адрес на поземления имот: местност **„Килика"**, с площ от **12 103 кв.м** (дванадесет хиляди сто и три квадратни метра), с трайно предназначение на територията: **Земеделска,** с начин на трайно ползване: **Нива,** категория на земята: **Трета,** предишен идентификатор: **няма,** номер по предходен план: **009009,** при съседи: 35506.9.10, 35506.9.34, 35506.9.11, 35506.9.12, 35506.9.43, 35506.9.42, 35506.9.41, 35506.9.40, 35506.9.39.**********

**7. ПОЗЕМЛЕН ИМОТ с идентификатор 35506.6.41** (три пет пет нула шест точка шест точка четири едно) по кадастралната карта и кадастралните регистри на **с. Калоян**, общ. Вълчи дол, обл. Варна, одобрена със Заповед РД-18-78/28.07.2016г. на Изп. директор на АГКК, адрес на поземления имот: местност **„Инжа кору"**, с площ от **6 064 кв.м** (шест хиляди шестдесет и четири квадратни метра), с трайно предназначение на територията: **Земеделска,** с начин на трайно ползване: **Нива,** категория на земята: **Трета,** предишен идентификатор: **няма,** номер по предходен план: **006041,** при съседи: 35506.6.2, 35506.6.42, 35506.6.9 и 35506.6.40.**********

**8. ПОЗЕМЛЕН ИМОТ с идентификатор 32442.28.39** /три две четири четири две точка две осем точка три девет/ по кадастралната карта и кадастралните регистри на **с. Изворник**, община Вълчи дол, област Варна, одобрена със Заповед № РД-18-77 от 28.07.2016г. на Изп. директор на АГКК, адрес на поземления имот: местност „**Бюлюкляр**", с площ от **6 702 кв.м** /шест хиляди седемстотин и два квадратни метра/, трайно предназначение на територията: **Земеделска**, с начин на трайно ползване: **Нива**, категория на земята: **Трета**, предишен идентификатор: няма, номер по предходен план: **028039**, при съседи: 32442.28.34, 32442.27.51, 32442.28.40 и 32442.28.38.*******

**9. ПОЗЕМЛЕН ИМОТ с идентификатор 32442.32.11** /три две четири четири две точка три две точка едно едно/ по кадастралната карта и кадастралните регистри на **с. Изворник**, община Вълчи дол, област Варна, одобрени със Заповед № РД-18-77 от 28.07.2016г. на Изп. директор на АГКК, последно изменение на кадастралната карта и кадастралните регистри, засягащо поземления имот е от 06.07.2017г., адрес на поземления имот: местност „**Кавак екини**", с площ от **9 998 кв.м** /девет хиляди деветстотин деветдесет и осем квадратни метра/, трайно предназначение на територията: **Земеделска**, с начин на трайно ползване: **Нива**, категория на земята: **Четвърта**, предишен идентификатор: няма, номер по предходен план: **032011**, при съседи: 32442.32.27, 32442.32.12, 32442.31.46, 32442.32.24.**********

**10. ПОЗЕМЛЕН ИМОТ с идентификатор 32442.18.16** /три две четири четири две точка едно осем точка едно шест/ по кадастралната карта и кадастралните регистри на **с. Изворник**, община Вълчи дол, област Варна, одобрени със Заповед № РД-18-77 от 28.07.2016г. на Изп. директор на АГКК, адрес на поземления имот: местност „**Бостан алан**", с площ от **14 395 кв.м** /четиринадесет хиляди триста деветдесет и пет квадратни метра/, трайно предназначение на територията: **Земеделска**, с начин на трайно ползване: **Нива**, категория на земята: **Трета**, предишен идентификатор: няма, номер по предходен план: **018016**, при съседи: 32442.18.21, № 32442.18.26, № 32442.18.27, № 32442.18.2, № 32442.18.1;**********

**11. ПОЗЕМЛЕН ИМОТ с идентификатор 32442.28.38** /три две четири четири две точка две осем точка три осем/ по кадастралната карта и кадастралните регистри на **с. Изворник**, община Вълчи дол, област Варна, одобрени със Заповед № РД-18-77 от 28.07.2016г. на Изп. директор на АГКК, адрес на поземления имот: местност „**Бюлюкляр**", с площ от **6 703 кв.м** /шест хиляди седемстотин и три квадратни метра/, трайно предназначение на територията: **Земеделска**, с начин на трайно ползване: **Нива**, категория на земята: **Трета**, предишен идентификатор: няма, номер по предходен план: **028038**, при граници: 32442.28.34, 32442.27.51, 32442.28.39, 32442.28.29, 32442.28.28 и 32442.28.27;**********

**12. ПОЗЕМЛЕН ИМОТ с идентификатор 32442.24.37** /три две четири четири две точка две четири точка три седем/ по кадастралната карта и кадастралните регистри на **с. Изворник**, община Вълчи дол, област Варна, одобрени със Заповед № РД-18-77 от 28.07.2016г. на Изп.

директор на АГКК, адрес на поземления имот: местност „**Чукур кору**”, с площ от **5 480 кв.м** /пет хиляди четиристотин и осемдесет квадратни метра/, трайно предназначение на територията: **Земеделска**, с начин на трайно ползване: **Нива**, категория на земята: **Трета**, предишен идентификатор: няма, номер по предходен план: **024037**, при съседи 32442.24.23, 32442.24.24, 32442.24.38, 32442.14.129, 32442.24.8;**********

**13. ПОЗЕМЛЕН ИМОТ с идентификатор 32442.30.20** /три две четири четири две точка три нула точка две нула/ по кадастралната карта и кадастралните регистри на **с. Изворник**, община Вълчи дол, област Варна, одобрени със Заповед № РД-18-77 от 28.07.2016г. на Изп. директор на АГКК, адрес на поземления имот: местност „**Кавак екини**”, с площ от **12 371 кв.м** /дванадесет хиляди триста седемдесет и един квадратни метра/, трайно предназначение на територията: **Земеделска**, с начин на трайно ползване: **Нива**, категория на земята: **Трета**, предишен идентификатор: няма, номер по предходен план: **030020**, при съседи: 32442.30.19, 21645.5.50, 32442.30.21, 32442.30.7;**********

**14. ПОЗЕМЛЕН ИМОТ с идентификатор 21717.15.17** /две едно седем едно седем точка едно пет точка едно седем/ по кадастралната карта и кадастралните регистри на **с. Добротич**, общ. Вълчи дол, обл. Варна, одобрени със Заповед РД-18-73/28.07.2016г. на Изп. директор на АГКК, адрес на поземления имот: местност **„Даа екенли”**, с площ от **4 120 кв.м** /четири хиляди сто и двадесет квадратни метра/, с трайно предназначение на територията: **Земеделска**, с начин на трайно ползване: **Нива**, категория на земята: **Трета**, предишен идентификатор: **няма**, номер по предходен план: **015017**, при граници: 21717.15.16, 21717.15.29, 21717.15.28, 21717.15.3, 21717.15.18.**********

**15. ПОЗЕМЛЕН ИМОТ с идентификатор 21717.38.8** /две едно седем едно седем точка три осем точка осем/ по кадастралната карта и кадастралните регистри на **с. Добротич**, общ. Вълчи дол, обл. Варна, одобрени със Заповед РД-18-73/28.07.2016г. на Изп. директор на АГКК, последно изменение на кадастралната карта и кадастралните регистри, засягащо поземления имот е от 14.09.2017г., адрес на поземления имот: местност **„Енели ардъ”**, с площ от **9 999 кв.м** /девет хиляди деветстотин деветдесет и девет квадратни метра/, с трайно предназначение на територията: **Земеделска**, с начин на трайно ползване: **Нива**, категория на земята: **Трета**, предишен идентификатор: **няма**, номер по предходен план: **038008**, при съседи: 21645.33.2, 21717.38.18, 21717.40.21 и 21717.38.7.**********

**16. ПОЗЕМЛЕН ИМОТ с идентификатор 21717.12.26** /две едно седем едно седем точка едно две точка две шест/ по кадастралната карта и кадастралните регистри на **с. Добротич**, общ. Вълчи дол, обл. Варна, одобрени със Заповед РД-18-73/28.07.2016г. на Изп. директор на АГКК, адрес на поземления имот: местност **„Даа екенли”**, с площ от **4 419 кв.м** /четири хиляди четиристотин и деветнадесет квадратни метра/, с трайно предназначение на територията: **Земеделска**, с начин на трайно ползване: **Нива**, категория на земята: **Трета**, предишен идентификатор: **няма**, номер по предходен план: **012026**, при граници: 21717.12.25, 21717.12.7, 21717.12.19, 21717.12.5 и 21717.12.27.**********

**17. ПОЗЕМЛЕН ИМОТ с идентификатор 21717.12.25** /две едно седем едно седем точка едно две точка две пет/ по кадастралната карта и кадастралните регистри на **с. Добротич**, общ. Вълчи дол, обл. Варна, одобрени със Заповед РД-18-73/28.07.2016г. на Изп. директор на АГКК, последно изменение на кадастралната карта и кадастралните регистри, засягащо поземления имот е от 17.10.2019г., адрес на поземления имот: **местност „Даа екенли”**, с площ, съгласно скица и удостоверение за данъчна оценка, от **580 кв.м** /петстотин и осемдесет квадратни метра/, с трайно предназначение на територията: **Урбанизирана**, с начин на трайно ползване: **За електроенергийно производство**, предишен идентификатор: **няма**, номер по предходен план: **012006**, при съседи: 21717.12.26, 21717.12.27;**********

**18. ПОЗЕМЛЕН ИМОТ с идентификатор 21717.11.31** /две едно седем едно седем точка едно едно точка три едно/ по кадастралната карта и кадастралните регистри на **с. Добротич**, общ. Вълчи дол, обл. Варна, одобрени със Заповед РД-18-73/28.07.2016г. на Изп. директор на АГКК, адрес на поземления имот: местност **„Даа екенли”**, с площ от **15 978 кв.м** /петнадесет хиляди деветстотин седемдесет и осем квадратни метра/, с трайно предназначение на територията: **Земеделска**, с начин на трайно ползване: **Нива**, категория на земята: **Трета**, предишен идентификатор: **няма**, номер по предходен план: **011031**, при съседи: 21717.11.30, 21645.21.82, 21717.11.3, 21717.11.26, 21717.11.28, 21717.11.1.**********

**19. ПОЗЕМЛЕН ИМОТ с идентификатор 21717.11.30** /две едно седем едно седем точка едно едно точка три нула/ по кадастралната карта и кадастралните регистри на **с. Добротич**, общ. Вълчи дол, обл. Варна, одобрени със Заповед РД-18-73/28.07.2016г. на Изп. директор на АГКК, последно изменение на кадастралната карта и кадастралните регистри, засягащо поземления имот е от 27.06.2019г., адрес на поземления имот: **местност „Даа екенли”**, с площ, съгласно скица и удостоверение за данъчна оценка, от **520 кв.м** /петстотин и двадесет квадратни метра/, с трайно предназначение на територията: **Урбанизирана**, с начин на трайно ползване: **За електроенергийно производство**, предишен идентификатор: **няма**, номер по предходен план:

**011002,** при съседи: 21645.21.82, 21717.11.31;**********

**20. ПОЗЕМЛЕН ИМОТ с идентификатор 27629.34.39** /две седем шест две девет точка три четири точка три девет/ по кадастралната карта и кадастралните регистри на **с. Есеница**, община Вълчи дол, област Варна, одобрени със Заповед № РД-18-74 от 28.07.2016г. на Изп. директор на АГКК, адрес на поземления имот: местност **„Кавaците**", с площ от **4 200 кв.м** /четири хиляди и двеста квадратни метра/, трайно предназначение на територията: **Земеделска,** с начин на трайно ползване: **Нива,** категория на земята: **Трета,** предишен идентификатор: **няма,** номер по предходен план: **034039,** при съседи: 27629.34.25, 27629.34.48, 27629.34.40.**********

**21. ПОЗЕМЛЕН ИМОТ с идентификатор 27629.15.15** /две седем шест две девет точка едно пет точка едно пет/ по кадастралната карта и кадастралните регистри на **с. Есеница**, община Вълчи дол, област Варна, одобрени със Заповед № РД-18-74 от 28.07.2016г. на Изп. директор на АГКК, адрес на поземления имот: местност **„Геровски път**", с площ от **9 342 кв.м** /девет хиляди триста четиридесет и два квадратни метра/, трайно предназначение на територията: **Земеделска,** с начин на трайно ползване: **Нива,** категория на земята: **Трета,** предишен идентификатор: **няма,** номер по предходен план: **015015,** при граници: 27629.15.12, 27629.15.16, 27629.15.14, 27629.15.40;**********

**22. ПОЗЕМЛЕН ИМОТ с идентификатор 27629.44.35** /две седем шест две девет точка четири четири точка три пет/ по кадастралната карта и кадастралните регистри на **с. Есеница**, община Вълчи дол, област Варна, одобрени със Заповед № РД-18-74 от 28.07.2016г. на Изп. директор на АГКК, местност **„Сулжа-водоемите**", с площ от **11 138 кв.м** /единадесет хиляди сто тридесет и осем квадратни метра/, трайно предназначение на територията: **Земеделска,** с начин на трайно ползване: **Нива,** категория на земята: **Трета,** предишен идентификатор: **няма,** номер по предходен план: **044035,** при съседи 27629.15.166, 27629.44.40, 27629.44.17, 27629.44.16, 27629.44.15, 27629.44.19, 27629.44.36.**********

**23. ПОЗЕМЛЕН ИМОТ с идентификатор 27629.44.36** /две седем шест две девет точка четири четири точка три шест/ по кадастралната карта и кадастралните регистри на **с. Есеница**, община Вълчи дол, област Варна, одобрени със Заповед № РД-18-74 от 28.07.2016г. на Изп. директор на АГКК, адрес на поземления имот: местност **„Сулжа-водоемите**", с площ от **6 664 кв.м** /шест хиляди шестстотин шестдесет и четири квадратни метра/, трайно предназначение на територията: **Земеделска,** с начин на трайно ползване: **Нива,** категория на земята: **Трета,** предишен идентификатор: **няма,** номер по предходен план: **044036,** при съседи: 21645.15.166, 27629.44.35, 27629.44.19, 27629.44.38;**********

**24. ПОЗЕМЛЕН ИМОТ с идентификатор 27629.34.40** /две седем шест две девет точка три четири точка четири нула/ по кадастралната карта и кадастралните регистри на **с. Есеница**, община Вълчи дол, област Варна, одобрени със Заповед № РД-18-74 от 28.07.2016г. на Изп. директор на АГКК, последно изменение на кадастралната карта и кадастралните регистри, засягащо поземления имот е от 06.07.2017г., адрес на поземления имот: местност **„Кавaците**", с площ от **9 754 кв.м** /девет хиляди седемстотин петдесет и четири квадратни метра/, трайно предназначение на територията: **Земеделска,** с начин на трайно ползване: **Нива,** категория на земята: **Трета,** предишен идентификатор: **няма,** номер по предходен план: **034040,** при съседи: 27629.34.39, 27629.34.48, 27629.34.25, 27629.34.44, 27629.34.33.**********

**25. ПОЗЕМЛЕН ИМОТ с идентификатор 27629.21.33** /две седем шест две девет точка две едно точка три три/ по кадастралната карта и кадастралните регистри на **с. Есеница**, община Вълчи дол, област Варна, одобрени със Заповед № РД-18-74 от 28.07.2016г. на Изп. директор на АГКК, последно изменение на кадастралната карта и кадастралните регистри, засягащо поземления имот е от 06.07.2017г., адрес на поземления имот: местност **„Челиклия**", с площ от **10 002 кв.м** /десет хиляди и два квадратни метра/, трайно предназначение на територията: **Земеделска,** с начин на трайно ползване: **Нива,** категория на земята: **Трета,** предишен идентификатор: **няма,** номер по предходен план: **021033,** при съседи: 27629.21.43, 27629.21.32, 27629.21.34, 27629.21.35;**********

**26. ПОЗЕМЛЕН ИМОТ с идентификатор 27629.13.23** /две седем шест две девет точка едно три точка две три/ по кадастралната карта и кадастралните регистри на **с. Есеница**, община Вълчи дол, област Варна, одобрени със Заповед № РД-18-74 от 28.07.2016г. на Изп. директор на АГКК, адрес на поземления имот: местност **„Геровски път**", с площ на имота от **27 999 кв.м** /двадесет и седем хиляди деветстотин деветдесет и девет квадратни метра/, трайно предназначение на територията: **Земеделска,** с начин на трайно ползване: **Нива,** категория на земята: **Трета,** предишен идентификатор: **няма,** номер по предходен план: **013023,** при съседи: 27629.13.45, 27629.13.62, 27629.13.46, 27629.13.53, 27629.13.6, 27629.13.5, 27629.13.52, 27629.13.51.**********

**Дарителите Добромир Йорданов Вълчев и Желязка Трендафилова Вълчева си запазват правото да получават рентата за даряваните недвижими имоти до края на живота си.******

Общата данъчна оценка на имотите, описани по-горе е 29 714,20 лв. /двадесет и девет хиляди седемстотин и четиринадесет лева и двадесет стотинки/.**********

**II.** Дарената, **Катина Добромирова Йорданова,** представлявана от пълномощника си Желязка Трендафилова Вълчева, заяви, че е съгласна и приема с благодарност направеното дарение на недвижими имоти, посочени в т. I от настоящия договор при условието на запазено пожизнено право за получаване на рента за даряваните имоти за **Добромир Йорданов Вълчев и за Желязка Трендафилова Вълчева**.**********

Участващите в нотариалното производство заявиха, че са съгласни с всички клаузи на договора за дарение и са запознати ясно и недвусмислено с правните му последици, с оглед правата и интересите си.**********

След като се убедих в самоличността, дееспособността и представителната власт на страните, че дарителите са собственици на даряваните недвижими имоти и че същите нямат непогасени публични, държавни и общински задължения, нямат наложена обезпечителна мярка по Закона за отнемане в полза на държавата на имущество придобито от престъпна дейност и че са спазени особените изисквания на закона, и след като страните ми заявиха, че нямат други документи от значение за това дарение, освен представените и подробно описани по-долу, приех представения от страните проект за нотариален акт.**********

След като изясних волята на страните и фактическото положение, запознах ги ясно, и недвусмислено с правните последици на договора, който сключват, актът се прочете на страните, и след одобрението му, се подписа от страните и от мен– Нотариуса.**********

При съставянето на акта бяха представени следните документи: Нотариален акт № 167, том 12, дело 2321, вх.рег. № 3409 от 16.11.2011г. на СВ при РС-Девня; Нотариален акт № 166, том 7, дело 1401, вх.рег. № 2069 от 08.06.2016г. на СВ при РС-Девня; Нотариален акт № 100, том 10, дело 1879, вх.рег. № 2658 от 09.09.2011г. на СВ при РС-Девня; Нотариален акт № 69, том 9, дело 1713, вх.рег. № 2884 от 01.10.2015г. на СВ при РС-Девня; Нотариален акт № 184, том 9, дело 1571, вх.рег. № 2739 от 06.10.2010г. на СВ при РС-Девня; Нотариален акт № 166, том 12, дело 2320, вх.рег. № 3408 от 16.11.2011г. на СВ при РС-Девня; Нотариален акт № 97, том 4, дело 701, вх.рег. № 1224 от 20.04.2012г. на СВ при РС-Девня; Нотариален акт № 66, том 9, дело 1649, вх.рег. № 2338 от 04.08.2011г. на СВ при РС-Девня; Нотариален акт № 87, том 3, дело 503, вх.рег. № 923 от 25.04.2017г. на СВ при РС-Девня; Нотариален акт № 151, том 7, дело 1341, вх.рег. № 1922 от 29.06.2011г. на СВ при РС-Девня; Нотариален акт № 77, том 9, дело 1656, вх.рег. № 2346 от 05.08.2011г. на СВ при РС-Девня; Нотариален акт № 3, том 2, дело 210, вх.рег. № 921 от 05.04.2001г. на СВ при РС-Девня; Нотариален акт № 172, том 7, дело 1408, вх.рег. № 2089 от 09.06.2016г. на СВ при РС-Девня; Нотариален акт № 66, том 12, дело 2617, вх.рег. № 3614 от 07.11.2008г. на СВ при РС-Девня; Нотариален акт № 136, том 9, дело 1280, вх.рег. № 2668 от 17.09.2009г. на СВ при РС-Девня; Нотариален акт № 162, том 10, дело 1938, вх.рег. № 2740 от 15.09.2011г. на СВ при РС-Девня; Нотариален акт № 120, том 7, дело 1314, вх.рег. № 3024 от 12.07.2013г. на СВ при РС-Девня; Нотариален акт № 169, том 10, дело 1947, вх.рег. № 3217 от 09.10.2012г. на СВ при РС-Девня; Скици с изх. № 15-476317, 15-476303, № 15-476292, № 15-476273, № 15-476277, № 15-476283, № 15-610020, № 15-476114, № 15-476125, № 15-476094, № 15-476107, № 15-476098, № 15-476117, № 15-476017, № 15-476025, № 15-476041, № 15-476055, № 15-476048, № 15-476034, издадени на 05.05.2021г., № 15-591198, № 15-591201, издадени на 03.06.2021г., № 15-610009, издадена на 08.06.2021г., № 15-627000, № 15-627023, издадени на 11.06.2021г., № 15-702026 и № 15-702018, издадени на 29.06.2021г. от СГКК–гр.Варна; Удостоверения за данъчна оценка с изх. № 5307000903, № 5307000902, 5307000901, 5307000867, 5307000864, 5307000865, 5307000863, 5307000887, 5307000886, 5307000891, 5307000888, 5307000889, 5307000890, 5307000884, 5307000885, 5307000883, 5307000882, 5307000876, 5307000878, 5307000874, 5307000875, 5307000879, 5307000880, 5307000881, издадени на 15.06.2021г. и № 5307001150 и № 5307001149, изд. на 12.07.2021г. от Отдел „МДТНП" при Община Вълчи дол; Декларации по чл. 25 ал.8 от ЗННД и по чл. 264 ал. 1 от ДОПК; Квитанция за платена такса вписване.**********

**ДАРИТЕЛИ:**

1. Добромир Йорданов Вълчев

2. Желязка Трендафилова Вълчева

**ДАРЕН:** Желязка Трендафилова Вълчева

/пълномощник/

**НОТАРИУС:**

НОТАРИУС № 465 * Велин Мейстеров * Район на действие Р.С. ДЕВНЯ * РЕПУБЛИКА БЪЛГАРИЯ

отариална такса по ЗННД
чван материален интерес: .
.....116 770,20..... лв.
.....764,04.....лв.
..... 30,00.....лв.
.....лв.
.....от.....г.
.....от.....2011.....г.

Всичко: .....794,04..... лв.

Вписване по ЗС/ПВ
Служба по вписванията
Вх. рег. N ...2075.....от 13-07-2011
Акт N ...51.....том...8...дело 1176/11 г.
Партидна книга: том..... стр. .....
N по имотна партида.....
Такса за вписване по ЗДТ ...116,77.лв.
Кв. N .....от .....г.

СЪДИЯ ПО ВПИСВАНИЯТА:

.....

Служба по вписванията

# НОТАРИАЛЕН АКТ
# ЗА ДАРЕНИЕ НА НЕДВИЖИМИ ИМОТИ

**№ 125 том III рег. № 3365 дело 443 от 11.07.2011год.**

Днес 11.07. 2011 /единадесети юли две хиляди и единадесета / година пред мен **ВЕЛИН МАЙСТОРОВ** - Нотариус с район на действие Районен Съд гр. Девня, вписан в регистъра на Нотариалната камара под № 465 в канцеларията ми в гр. Девня, се явиха: **КАТИНА ДОБРОМИРОВА ЙОРДАНОВА**, ЕГН: 8003201019 с постоянен адрес: гр.София, ул."Солун" №51, ет.6, ап.12, с лична карта № 625259057, издадена на 16.09.2008 г. от МВР-София, от една страна като **ДАРИТЕЛ**, и от друга страна: КАТИНА ДОБРОМИРОВА ЙОРДАНОВА, ЕГН: 8003201019 с постоянен адрес: гр.София, ул."Солун" №51, ет.6, ап.12, с лична карта № 625259057, издадена на 16.09.2008 г. от МВР-София, действаща като майка и законен представител на малолетното си дете – **СИМОН СВЕТОЗАР БОНЕВА**, ЕГН 0452286450, с постоянен адрес: гр.София, ул."Солун" №51, ет.6, ап.12 като **НАДАРЕН** и след като се уверих в тяхната самоличност и дееспособност, същите ми заявиха, че сключват следния договор.----------

**I.КАТИНА ДОБРОМИРОВА ЙОРДАНОВА** дарява на дъщеря си **СИМОН СВЕТОЗАР БОНЕВА,** чрез своята майка и законен представител КАТИНА ДОБРОМИРОВА ЙОРДАНОВА следните свои собствени недвижими имоти, находящи се в землищата на с. Добротич, общ. Вълчи дол, ЕКАТТЕ 21717 /две, едно, седем, едно, седем /, с. Калоян, общ. Вълчи дол, ЕКАТТЕ 35506 /три, пет, пет, нула, шест/, с. Есеница ,общ. Вълчи дол, ЕКАТТЕ 27629 /две, седем, шест, две, девет /, а именно:----------

**1. ПОЗЕМЛЕН ИМОТ № 022012**/нула две две нула едно две /, находящ се в землището на **с. Добротич**, с ЕКАТТЕ 21717 /две едно седем едно седем/, общ. Вълчи дол, обл. Варна , в местността „ **Балабана** ", целият с площ от **10,599 дка**/десет дка петстотин деветдесет и девет кв.м/, с начин на трайно ползване – **полска култура** , категория на земята при неполивни условия –**трета,** при граници: Землищна граница, имот № 022011 ,имот № 022029 , имот № 022030, имот № 022013. Право на преминаване през имот №022013. Данъчната оценка на описания по-горе недвижим поземлен имот е в размер на 1402.20 лв./хиляда четиристотин и два лева и двадесет ст./.----------

**2. ПОЗЕМЛЕН ИМОТ № 040003** /нула четири нула нула нула три /, находящ се в землището на **с. Добротич**, с ЕКАТТЕ 21717 /две едно седем едно седем/, общ. Вълчи дол, обл. Варна , в местността „ **Енели ардъ** ", целият с площ от **10,000 дка** /десет дка /, с начин на трайно ползване – **ПОЛСКА КУЛТУРА** , категория на земята при неполивни условия –**трета,** при граници: имот № 040002 , имот № 000107 – полски път ,имот № 040004 , имот №040017 , имот № 040010. Право на преминаване през имот №040004. Данъчната оценка на описания по-горе недвижим поземлен имот е в размер на 1323.00лв./хиляда триста двадесет и три лева и нула ст./.----------

**3. ПОЗЕМЛЕН ИМОТ № 050026** /нула пет нула нула две шест /, находящ се в землището на **с. Добротич**, с ЕКАТТЕ 21717 /две едно седем едно седем/, общ. Вълчи дол, обл. Варна , в местността „ **Карши** ", целият с площ от **4,999 дка** /четири дка деветстотин деветдесет и девет кв. м/, с начин на трайно ползване – **ПОЛСКА КУЛТУРА** , категория на земята при неполивни условия –**трета,** при граници: имот № 050027 , имот № 050013 , имот № 050014,имот № 050025, имот № 000126 – полски път. Данъчната оценка на описания по-горе недвижим поземлен имот е в размер на 771.60 лв./седемстотин седемдесет и един лева и шестдесет ст./.----------

**4. ПОЗЕМЛЕН ИМОТ № 061030** /нула шест едно нула три нула /, находящ се в землището на **с. Добротич**, с ЕКАТТЕ 21717 /две едно седем едно седем/, общ. Вълчи дол, обл. Варна , в местността „ **Чокур тарла** ", целият с площ от **10,000 дка** /десет дка/, с начин на трайно ползване – **ПОЛСКА КУЛТУРА** , категория на земята при неполивни условия –**трета,** при граници: имот № 061050 , имот №061031, имот № 000135-полски път , имот № 000134 – полски път.Върху имота има учредено право на строеж. Данъчната оценка на описания по-горе недвижим поземлен имот е в размер на 1176.00лв./хиляда сто седемдесет и шест лева и нула ст./----------

**5. ПОЗЕМЛЕН ИМОТ № 016018** /нула едно шест нула едно осем /, находящ се в землището на **с. Добротич**, с ЕКАТТЕ 21717 /две едно седем едно седем/, общ. Вълчи дол, обл. Варна , в местността „

**Даа екенли** ", целият с площ от **3,002 дка** /три дка и два кв.м/, с начин на трайно ползване – **ПОЛСКА КУЛТУРА** , категория на земята при неполивни условия –**трета,** при граници: имот № 016017 , имот № 000030 – полски път ,имот № 016019 , имот №016040, имот №016041 . Данъчната оценка на описания по-горе недвижим поземлен имот е в размер на 353.00 лв./ триста петдесет и три лева и нула ст./.----------

**6. ПОЗЕМЛЕН ИМОТ № 017003** /нула едно седем нула нула три /, находящ се в землището на **с. Добротич**, с ЕКАТТЕ 21717 /две едно седем едно седем/, общ. Вълчи дол, обл. Варна , в местността „ **Мат Мара** ", целият с площ от **4,676 дка** /четири дка шестстотин седемдесет и шест кв.м/, с начин на трайно ползване – **полска култура** , категория на земята при неполивни условия –**трета,** при граници: имот № 017002 ,имот № 000006-полски път , имот № 017004, имот № 017030. Върху имота има учредено право на строеж Данъчната оценка на описания по-горе недвижим поземлен имот е в размер на 618.60 лв./ шестстотин и осемнадесет лева и шестдесет ст./----------

**7. ПОЗЕМЛЕН ИМОТ № 037001** /нула три седем нула нула едно /, находящ се в землището на **с. Добротич**, с ЕКАТТЕ 21717 /две едно седем едно седем/, общ. Вълчи дол, обл. Варна , в местността „ **Енели ардъ** ", целият с площ от **5,000 дка** /пет дка/, с начин на трайно ползване – **ПОЛСКА КУЛТУРА** , категория на земята при неполивни условия –**трета,** при граници: имот № 000033 – полски път ,имот № 000110 – полски път , имот № 037002, имот № 037005, имот №037004 . Данъчната оценка на описания по-горе недвижим поземлен имот е в размер на 661.50 лв./шестстотин шестдесет и един лева и петдесет ст./.-

**8. ПОЗЕМЛЕН ИМОТ № 045031** /нула четири пет нула три едно/, находящ се в землището на **с. Добротич**, с ЕКАТТЕ 21717 /две едно седем едно седем/, общ. Вълчи дол, обл. Варна , в местността „ **Фъндаклък** ", целият с площ от **16,001 дка** /шестнадесет дка и един кв.м /, с начин на трайно ползване – **ПОЛСКА КУЛТУРА** , категория на земята при неполивни условия –**трета,** при граници: имот № 045012 , имот № 045011 ,имот № 045033 , имот №000119 – полски път , имот №045030. Данъчната оценка на описания по-горе недвижим поземлен имот е в размер на 2 469.80лв./ две хиляди четиристотин шестдесет и девет лева и осемдесет ст./.----------

**9. ПОЗЕМЛЕН ИМОТ № 053032** /нула пет три нула три две /, находящ се в землището на **с. Добротич**, с ЕКАТТЕ 21717 /две едно седем едно седем/, общ. Вълчи дол, обл. Варна , в местността „ **Карши** ", целият с площ от **6,001 дка** /шест дка и един кв. м/, с начин на трайно ползване – **ПОЛСКА КУЛТУРА** , категория на земята при неполивни условия –**четвърта,** при граници: имот № 053031 ,имот № 000090 – полски път , имот № 053033, имот №053009, имот № 053008. Право на преминаване през имот № 053031. Право на преминаване през имот № 053033. Върху имота има учредено право на строеж Данъчната оценка на описания по-горе недвижим поземлен имот е в размер на 619.30лв./шестстотин и деветнадесет лева и тридесет ст./.----------

**10. ПОЗЕМЛЕН ИМОТ № 054008** /нула пет четири нула нула осем /, находящ се в землището на **с. Добротич**, с ЕКАТТЕ 21717 /две едно седем едно седем/, общ. Вълчи дол, обл. Варна , в местността „ **Татар Асан** ", целият с площ от **6,999 дка** /шест дка деветстотин деветдесет и девет кв.м/, с начин на трайно ползване – **ПОЛСКА КУЛТУРА** , категория на земята при неполивни условия –**трета,** при граници: имот № 054007 , имот № 000127 – полски път ,имот № 054009 , имот №054015, имот №054016 . Върху имота има следните ограничения: 1 /едно/ Главна водопроводна мрежа. Над водопровода и на 3 м от двете му страни се забранява разполагане на трайни и временни постройки ,и трайни насаждения. Право на преминаване през имот № 054007. Право на преминаване през имот № 054009. Върху имота има учредено право на строеж. Данъчната оценка на описания по-горе недвижим поземлен имот е в размер на 1 080,30лв./хиляда и осемдесет лева и тридесет ст./.----------

**11. ПОЗЕМЛЕН ИМОТ № 059032** /нула пет девет нула три две /, находящ се в землището на **с. Добротич**, с ЕКАТТЕ 21717 /две едно седем едно седем/, общ. Вълчи дол, обл. Варна , в местността „ **Татар Асан** ", целият с площ от **10,001 дка** /десет дка и един кв.м/, с начин на трайно ползване – **ПОЛСКА КУЛТУРА** , категория на земята при неполивни условия –**трета,** при граници: имот № 059013 ,имот № 059033 , имот № 000138 – полски път, имот № 059031, имот №059014 . Данъчната оценка на описания по-горе недвижим поземлен имот е в размер на 1 176.10лв./хиляда сто седемдесет и шест лева и десет ст./.-----

**12. ПОЗЕМЛЕН ИМОТ № 059030** /нула пет девет нула три нула/, находящ се в землището на **с. Добротич**, с ЕКАТТЕ 21717 /две едно седем едно седем/, общ. Вълчи дол, обл. Варна , в местността „ **Татар Асан** ", целият с площ от **11,001 дка** /единадесет дка и един кв.м/, с начин на трайно ползване – **полска култура** , категория на земята при неполивни условия –**трета,** при граници: имот № 059014 , имот № 059031, имот № 000138 – полски път ,имот № 059029 , имот №059015. Върху имота има учредено право на строеж. Данъчната оценка на описания по-горе недвижим поземлен имот е в размер на 1 293,70лв./хиляда двеста деветдесет и три лева и седемдесет ст./.----------

**13. ПОЗЕМЛЕН ИМОТ № 045039** /нула четири пет нула три девет /, находящ се в землището на **с. Добротич**, с ЕКАТТЕ 21717 /две едно седем едно седем/, общ. Вълчи дол, обл. Варна , в местността „ **Фъндаклък** ", целият с площ от **19,609 дка** /деветнадесет дка шестстотин и девет кв. м/, с начин на трайно ползване – **ПОЛСКА КУЛТУРА** , категория на земята при неполивни условия –**трета,** при граници: имот № 045004 ,имот № 045003 , имот № 045002,имот № 045001, имот № 000033 – полски път, имот № 000117- полски път ,имот № 000118 - водоем , имот № 000117 – полски път ,имот № 000033 – полски път, имот № 000119 – полски път, имот №045038 . Върху имота има следните ограничения: 1/едно/ Главна водопроводна мрежа.Над водопровода и на 3 м от двете му страни се забранява разполагане на трайни и временни постройки ,и трайни насаждения. Върху имота има учредено право на строеж. Данъчната оценка на описания по-горе недвижим поземлен имот е в размер на 3 026.60лв./ три хиляди двадесет и шест лева и шестдесет ст./.----------

**14. ПОЗЕМЛЕН ИМОТ № 031011** /нула три едно нула едно едно /, находящ се в землището на

**с. Добротич**, с ЕКАТТЕ 21717 /две едно седем едно седем/, общ. Вълчи дол, обл. Варна , в местността „ **Старите лозя** ", целият с площ от **3,000 дка** /три дка/, с начин на трайно ползване – **ПОЛСКА КУЛТУРА** , категория на земята при неполивни условия –**трета,** при граници: имот № 031010 , имот №000093 – полски път, имот № 031012, имот № 000098 – полски път. Данъчната оценка на описания по-горе недвижим поземлен имот е в размер на 463.00 лв./ четиристотин шестдесет и три лева и нула ст./.----------

**15. ПОЗЕМЛЕН ИМОТ № 061011** /нула шест едно нула едно едно /, находящ се в землището на **с. Добротич**, с ЕКАТТЕ 21717 /две едно седем едно седем/, общ. Вълчи дол, обл. Варна , в местността „ **Чокур тарла** ", целият с площ от **2,759 дка** /два дка седемстотин петдесет и девет кв.м/, с начин на трайно ползване – **ПОЛСКА КУЛТУРА** , категория на земята при не поливни условия –**четвърта,** при граници: имот № 061010 , имот № 061040 ,имот № 061012 , имот №000138 – полски път. Данъчната оценка на описания по-горе недвижим поземлен имот е в размер на 284.70лв./двеста осемдесет и четири лева и седемдесет ст./.----------

**16. ПОЗЕМЛЕН ИМОТ № 050030** /нула пет нула нула три нула /, находящ се в землището на **с. Добротич**, с ЕКАТТЕ 21717 /две едно седем едно седем/, общ. Вълчи дол, обл. Варна , в местността „ **Карши** ", целият с площ от **10,001 дка** /десет дка и един кв.м/, с начин на трайно ползване – **ПОЛСКА КУЛТУРА** , категория на земята при неполивни условия –**трета,** при граници: имот № 050031 ,имот № 050007, имот № 050008, имот № 050029, имот №000126 – полски път. Върху имота има учредено право на строеж.Данъчната оценка на описания по-горе недвижим поземлен имот е в размер на 1 543.70лв./хиляда петстотин четиридесет и три лева и седемдесет ст./.----------

**17. ПОЗЕМЛЕН ИМОТ № 059027** /нула пет девет нула две седем /, находящ се в землището на **с. Добротич**, с ЕКАТТЕ 21717 /две едно седем едно седем/, общ. Вълчи дол, обл. Варна , в местността „ **Татар Асан** ", целият с площ от **8,770 дка** /осем дка седемстотин и седемдесет кв.м/, с начин на трайно ползване – **ПОЛСКА КУЛТУРА** , категория на земята при неполивни условия –**трета,** при граници: имот № 059016 ,имот № 059028 , имот № 000138 – полски път, имот № 059026, имот №059017 . Данъчната оценка на описания по-горе недвижим поземлен имот е в размер на 1 031.40лв./ хиляда тридесет и един лева и четиридесет ст./.----------

**18. ПОЗЕМЛЕН ИМОТ № 026005** /нула две шест нула нула пет/, находящ се в землището на **с. Добротич**, с ЕКАТТЕ 21717 /две едно седем едно седем/, общ. Вълчи дол, обл. Варна , в местност „ **Къд юрлу** ", целият с площ от **5,001 дка** /пет дка и един кв.м /, с начин на трайно ползване – **полска култура** , категория на земята при неполивни условия –**трета,** при граници: имот № 000081- жил. територия , имот № 026004 ,имот № 000080 – полски път , имот №026006, имот №010140 . Данъчната оценка на описания по-горе недвижим поземлен имот е в размер на 771,90 лв./седемстотин седемдесет и един лева и деветдесет ст./.----------

**19. ПОЗЕМЛЕН ИМОТ № 027005** /нула две седем нула нула пет /, находящ се в землището на **с. Добротич**, с ЕКАТТЕ 21717 /две едно седем едно седем/, общ. Вълчи дол, обл. Варна , в местността „ **Къд юрлу** ", целият с площ от **5,999 дка**/пет дка деветстотин деветдесет и девет кв. м/, с начин на трайно ползване – **полска култура** , категория на земята при неполивни условия –**трета,** при граници: имот № 027004 ,имот № 027018 , имот № 027006, имот №000091 – полски път. Върху имота има учредено право на строеж Данъчната оценка на описания по-горе недвижим поземлен имот е в размер на 925,90 лв./ деветстотин двадесет и пет лева и деветдесет ст./.----------

**20. ПОЗЕМЛЕН ИМОТ № 059013** /нула пет девет нула едно три /, находящ се в землището на **с. Добротич**, с ЕКАТТЕ 21717 /две едно седем едно седем/, общ. Вълчи дол, обл. Варна , в местността „ **Татар Асан** ", целият с площ от **25,301 дка** /двадесет и пет дка триста и един кв.м/, с начин на трайно ползване – **ПОЛСКА КУЛТУРА** , категория на земята при неполивни условия –**трета,** при граници: имот № 000131 – полски път, имот № 059012, имот № 059033 , имот №059032, имот №059014 . Данъчната оценка на описания по-горе недвижим поземлен имот е в размер на 3 347,30лв./три хиляди триста четиридесет и седем лева и тридесет ст./.----------

**21. ПОЗЕМЛЕН ИМОТ № 042030** /нула четири две нула три нула /, находящ се в землището на **с. Добротич**, с ЕКАТТЕ 21717 /две едно седем едно седем/, общ. Вълчи дол, обл. Варна , в местността „ **Салкъма** ", целият с площ от **9,420 дка** /девет дка четиристотин и двадесет кв.м/, с начин на трайно ползване – **ПОЛСКА КУЛТУРА** , категория на земята при неполивни условия –**трета,** при граници: имот № 042002 ,имот № 042001 , имот № 042031, имот №000114 – полски път, имот №042029. Данъчната оценка на описания по-горе недвижим поземлен имот е в размер на 1 246.30лв./хиляда двеста четиридесет и шест лева и тридесет ст/.----------

**22. ПОЗЕМЛЕН ИМОТ № 022020** /нула две две нула две нула/, находящ се в землището на **с. Добротич**, с ЕКАТТЕ 21717 /две едно седем едно седем/, общ. Вълчи дол, обл. Варна , в местността „ **Балабана** ", целият с площ от **3,000 дка** /три дка/, с начин на трайно ползване – **полска култура** , категория на земята при неполивни условия –**трета,** при граници: имот № 022009 , имот № 022021, имот № 000028 – полски път ,имот № 022019. Данъчната оценка на описания по-горе недвижим поземлен имот е в размер на 396,90 лв./ триста деветдесет и шест лева и деветдесет ст./.----------

**23. ПОЗЕМЛЕН ИМОТ № 060033** /нула шест нула нула три три /, находящ се в землището на **с. Добротич**, с ЕКАТТЕ 21717 /две едно седем едно седем/, общ. Вълчи дол, обл. Варна , в местността „ **Чокур тарла** ", целият с площ от **11,175 дка** /единадесет дка сто седемдесет и пет кв. м/, с начин на трайно ползване – **ПОЛСКА КУЛТУРА** , категория на земята при неполивни условия –**трета,** при граници: имот № 060046 ,имот № 060045 , имот № 060044,имот № 060017, имот № 060018 , имот № 060032 , имот № 000136– полски път . Данъчната оценка на описания по-горе недвижим поземлен имот е в размер на 1 314,20лв./хиляда триста и четиринадесет лева и двадесет ст./.----------

**24. ПОЗЕМЛЕН ИМОТ № 057017** /нула пет седем нула едно седем /, находящ се в землището на **с. Добротич**, с ЕКАТТЕ 21717 /две едно седем едно седем/, общ. Вълчи дол, обл. Варна , в местността „ **Татар Асан** ", целият с площ от **16,926 дка** /шестнадесет дка деветстотин двадесет и шест кв.м/, с начин на трайно ползване – **ПОЛСКА КУЛТУРА** , категория на земята при неполивни условия –**трета,** при граници: имот № 000130 – полски път , имот №057016, имот № 057021,имот №057020, имот № 000133 – полски път. Данъчната оценка на описания по-горе недвижим поземлен имот е в размер на 2 239,30лв./ две хиляди двеста тридесет и девет лева и тридесет ст./.----------

**25. ПОЗЕМЛЕН ИМОТ № 035017** /нула три пет нула едно седем/, находящ се в землището на **с. Добротич**, с ЕКАТТЕ 21717 /две едно седем едно седем/, общ. Вълчи дол, обл. Варна , в местността „ **Енели ардъ** ", целият с площ от **6,541 дка** /шест дка петстотин четиридесет и един кв.м/, с начин на трайно ползване – **ПОЛСКА КУЛТУРА** , категория на земята при не поливни условия –**трета,** при граници: имот № 035018 , имот № 035008 ,имот № 035016, имот №000097 – полски път. Данъчната оценка на описания по-горе недвижим поземлен имот е в размер на 1 009,60лв./ хиляда и девет лева и шестдесет ст./.----------

**26. ПОЗЕМЛЕН ИМОТ № 043023**/нула четири три нула две три /, находящ се в землището на **с. Добротич**, с ЕКАТТЕ 21717 /две едно седем едно седем/, общ. Вълчи дол, обл. Варна , в местността „ **Салкъма** ", целият с площ от **20,000 дка** /двадесет дка/, с начин на трайно ползване – **ПОЛСКА КУЛТУРА** , категория на земята при неполивни условия –**трета,** при граници: имот № 043005 ,имот № 043024, имот № 000033, имот № 043022, имот №043006 . Върху имота има учредено право на строеж. Данъчната оценка на описания по-горе недвижим поземлен имот е в размер на 2 646,00лв./две хиляди шестстотин четиридесет и шест лева и нула ст./.----------

**27. ПОЗЕМЛЕН ИМОТ № 043022**/нула четири три нула две две /, находящ се в землището на **с. Добротич**, с ЕКАТТЕ 21717 /две едно седем едно седем/, общ. Вълчи дол, обл. Варна , в местността „ **Салкъма** ", целият с площ от **28,000 дка** /двадесет и осем дка /, с начин на трайно ползване – **ПОЛСКА КУЛТУРА** , категория на земята при неполивни условия –**трета,** при граници: имот № 043006 ,имот № 043023 , имот № 000033 – полски път, имот № 043021, имот №043007. Данъчната оценка на описания по-горе недвижим поземлен имот е в размер на 3 704,40лв./три хиляди седемстотин и четири лева и четиридесет ст./.----------

**28. ПОЗЕМЛЕН ИМОТ № 054013** /нула пет четири нула едно три/, находящ се в землището на **с. Добротич**, с ЕКАТТЕ 21717 /две едно седем едно седем/, общ. Вълчи дол, обл. Варна , в местността „ **Татар Асан** ", целият с площ от **10,000 дка** /десет дка /, с начин на трайно ползване – **ПОЛСКА КУЛТУРА** , категория на земята при неполивни условия –**трета,** при граници: имот № 054014 , имот № 054010 ,имот № 054033 , имот №054012, имот № 000122 – полски път . Данъчната оценка на описания по-горе недвижим поземлен имот е в размер на 1323,00лв./ хиляда триста двадесет и три лева и нула ст./.-------

**29. ПОЗЕМЛЕН ИМОТ № 013002** /нула едно три нула нула две /, находящ се в землището на **с. Добротич**, с ЕКАТТЕ 21717 /две едно седем едно седем/, общ. Вълчи дол, обл. Варна , в местността „ **Даа екенли** ", целият с площ от **8,000 дка** /осем дка/, с начин на трайно ползване – **ПОЛСКА КУЛТУРА** , категория на земята при неполивни условия –**трета,** при граници: имот № 000003- полски път ,имот № 013001 , имот № 013028, имот №013027, имот №013003. Право на преминаване през имот №013003. Върху имота има учредено право на строеж. Данъчната оценка на описания по-горе недвижим поземлен имот е в размер на 1 058,40 лв./хиляда петдесет и осем лева и четиридесет ст./.----------

**30. ПОЗЕМЛЕН ИМОТ № 059060** /нула пет девет нула шест нула /, находящ се в землището на **с. Добротич**, с ЕКАТТЕ 21717 /две едно седем едно седем/, общ. Вълчи дол, обл. Варна , в местността „ **Татар Асан** ", целият с площ от **6,666 дка** /шест дка шестстотин шестдесет и шест кв.м/, с начин на трайно ползване – **ПОЛСКА КУЛТУРА** , категория на земята при неполивни условия –**четвърта,** при граници: имот № 059061, имот № 059010 ,имот № 000131 – полски път , имот №059008. Имотът е образуван от имот № 059009. Право на преминаване за имот № 059061. Данъчната оценка на описания по-горе недвижим поземлен имот е в размер на 773,90лв./ седемстотин седемдесет и три лева и деветдесет ст./

**31. ПОЗЕМЛЕН ИМОТ № 053051** /нула пет три нула пет едно /, находящ се в землището на **с. Добротич**, с ЕКАТТЕ 21717 /две едно седем едно седем/, общ. Вълчи дол, обл. Варна , в местността „ **Карши** ", целият с площ от **3,500 дка** /три дка и петстотин кв.м/, с начин на трайно ползване – **ПОЛСКА КУЛТУРА** , категория на земята при неполивни условия –**трета,** при граници: имот № 053050 ,имот № 053049 , имот № 000090 – полски път, имот №053042, имот №053041. Имотът е образуван от имот № 053043. Върху имота има следните ограничения: 1 /едно/ Главна водопроводна мрежа.Над водопровода и на 3 м от двете му страни се забранява разполагане на трайни и временни постройки ,и трайни насаждения. Право на преминаване за имот № 053050. Данъчната оценка на описания по-горе недвижим поземлен имот е в размер на 411,60 лв./четиристотин и единадесет лева и шестдесет ст./.----------

**32. ПОЗЕМЛЕН ИМОТ № 049008** /нула четири девет нула нула осем/, находящ се в землището на **с. Добротич**, с ЕКАТТЕ 21717 /две едно седем едно седем/, общ. Вълчи дол, обл. Варна , в местността „ **Карши** ", целият с площ от **10,001 дка** /десет дка и един кв.м /, с начин на трайно ползване – **ПОЛСКА КУЛТУРА** , категория на земята при неполивни условия –**трета,** при граници: имот № 049007 , имот № 049006, имот № 049010 ,имот № 000125- полски път. Право на преминаване през имот № 049010. Върху имота има учредено право на строеж. Данъчната оценка на описания по-горе недвижим поземлен имот е в размер на 1 543,70 лв./хиляда петстотин четиридесет и три лева и седемдесет ст./.----------

**33. ПОЗЕМЛЕН ИМОТ № 022030**/нула две две нула три нула /, находящ се в землището на **с. Добротич**, с ЕКАТТЕ 21717 /две едно седем едно седем/, общ. Вълчи дол, обл. Варна , в местността „ **Балабана** ", целият с площ от **8,000 дка** /осем дка /, с начин на трайно ползване – **полска култура** ,

категория на земята при неполивни условия –**трета,** при граници: имот № 022029 ,имот № 000028 – полски път , имот № 022014,имот № 022013, имот № 022012 .Имотът е образуван от имот № 022015. Данъчната оценка на описания по-горе недвижим поземлен имот е в размер на 1 058,40 лв./ хиляда петдесет и осем лева и четиридесет ст./.----------

**34. ПОЗЕМЛЕН ИМОТ № 045015** /нула четири пет нула едно пет /, находящ се в землището на **с. Добротич**, с ЕКАТТЕ 21717 /две едно седем едно седем/, общ. Вълчи дол, обл. Варна , в местността „ **Фъндаклък** ", целият с площ от **8,999 дка** /осем дка деветстотин деветдесет и девет кв.м/, с начин на трайно ползване – **ПОЛСКА КУЛТУРА** , категория на земята при неполивни условия –**трета,** при граници: имот № 000116– полски път , имот № 045014, имот № 045029,имот № 045028, имот № 045016. Данъчната оценка на описания по-горе недвижим поземлен имот е в размер на 1 190,60лв./ хиляда сто и деветдесет лева и шестдесет ст./.----------

**35. ПОЗЕМЛЕН ИМОТ № 042032** /нула четири две нула три две/, находящ се в землището на **с. Добротич**, с ЕКАТТЕ 21717 /две едно седем едно седем/, общ. Вълчи дол, обл. Варна , в местността „ **Салкъма** ", целият с площ от **6,666 дка** /шест дка шестстотин шестдесет и шест кв.м/, с начин на трайно ползване – **ПОЛСКА КУЛТУРА** , категория на земята при не поливни условия –**трета,** при граници: имот № 042033 , имот № 000113 – полски път, имот № 042004 , имот №042025, имот №042024, имот №042023. Имотът е образуван от имот №042005. Върху имота има учредено право на строеж . Данъчната оценка на описания по-горе недвижим поземлен имот е в размер на 783,90лв./седемстотин осемдесет и три лева и деветдесет ст./.----------

**36. ПОЗЕМЛЕН ИМОТ № 012021** /нула едно две нула две едно /, находящ се в землището на **с. Добротич**, с ЕКАТТЕ 21717 /две едно седем едно седем/, общ. Вълчи дол, обл. Варна , в местността „ **Даа екенли** ", целият с площ от **5,110 дка** /пет дка сто и десет кв.м/, с начин на трайно ползване – **ПОЛСКА КУЛТУРА** , категория на земята при неполивни условия –**трета,** при граници: имот № 012002 ,имот № 012001, имот № 012022, имот № 000003 – полски път, имот №012020 . Данъчната оценка на описания по-горе недвижим поземлен имот е в размер на 676,10 лв./ шестстотин седемдесет и шест лева и десет ст./.-----

**37. ПОЗЕМЛЕН ИМОТ № 037010** /нула три седем нула едно нула /, находящ се в землището на **с. Добротич**, с ЕКАТТЕ 21717 /две едно седем едно седем/, общ. Вълчи дол, обл. Варна , в местността „ **Енели ардъ**", целият с площ от **8,002 дка** /осем дка и два кв.м/, с начин на трайно ползване – **ПОЛСКА КУЛТУРА** , категория на земята при неполивни условия –**трета,** при граници: имот №037009 ,имот № 000110 – полски път, имот № 037011, имот №000033 – полски път . Върху имота има учредено право на строеж. Данъчната оценка на описания по-горе недвижим поземлен имот е в размер на 1 235,10лв./ хиляда двеста тридесет и пет лева и десет ст./.----------

**38. ПОЗЕМЛЕН ИМОТ № 036022** /нула три шест нула две две/, находящ се в землището на **с. Добротич**, с ЕКАТТЕ 21717 /две едно седем едно седем/, общ. Вълчи дол, обл. Варна , в местността „ **Енели ардъ** ", целият с площ от **3,909 дка** /три дка деветстотин и девет кв.м /, с начин на трайно ползване – **ПОЛСКА КУЛТУРА** , категория на земята при неполивни условия –**трета,** при граници: имот № 036021 , имот № 036005 ,имот № 036006 , имот № 036016, имот № 000110 – полски път . Имотът е образуван от имот № 036017. Данъчната оценка на описания по-горе недвижим поземлен имот е в размер на 603,40 лв./ шестстотин и три лева и четиридесет ст./.----------

**39. ПОЗЕМЛЕН ИМОТ № 061013** /нула шест едно нула едно три /, находящ се в землището на **с. Добротич**, с ЕКАТТЕ 21717 /две едно седем едно седем/, общ. Вълчи дол, обл. Варна , в местността „ **Чокур тарла** ", целият с площ от **5,999 дка** /пет дка деветстотин деветдесет и девет кв.м/, с начин на трайно ползване – **ПОЛСКА КУЛТУРА** , категория на земята при неполивни условия –**трета,** при граници: имот № 000138- полски път ,имот № 061012 , имот № 061039, имот №061014. Данъчната оценка на описания по-горе недвижим поземлен имот е в размер на 705,80лв./седемстотин и пет лева и осемдесет ст./.----------

**40. ПОЗЕМЛЕН ИМОТ № 058004** /нула пет осем нула нула четири/, находящ се в землището на **с. Добротич**, с ЕКАТТЕ 21717 /две едно седем едно седем/, общ. Вълчи дол, обл. Варна , в местността „ **Татар Асан** ", целият с площ от **9,199 дка** /девет дка сто деветдесет и девет кв.м/, с начин на трайно ползване – **ПОЛСКА КУЛТУРА** , категория на земята при неполивни условия –**трета,** при граници: имот № 058003, имот № 000133 – полски път, имот № 058020 , имот № 058021, имот № 058016, имот № 058025 Върху имота има учредено право на строеж. Данъчната оценка на описания по-горе недвижим поземлен имот е в размер на 1 081,80лв./хиляда осемдесет и един лева и осемдесет ст./.----------

**41. ПОЗЕМЛЕН ИМОТ № 015013** /нула едно пет нула едно три/, находящ се в землището на **с. Добротич**, с ЕКАТТЕ 21717 /две едно седем едно седем/, общ. Вълчи дол, обл. Варна , в местността „ **Даа екенли** ", целият с площ от **3,770 дка** /три дка и седемстотин и седемдесет кв.м/, с начин на трайно ползване – **ПОЛСКА КУЛТУРА** , категория на земята при неполивни условия –**трета,** при граници: имот № 015012 ,имот № 000005 – полски път , имот № 015014 , имот №015032, имот №015033. Данъчната оценка на описания по-горе недвижим поземлен имот е в размер на 498,80лв./ четиристотин деветдесет и осем лева и осемдесет ст./.----------

**42. ПОЗЕМЛЕН ИМОТ № 061031** /нула шест едно нула три едно/, находящ се в землището на **с. Добротич**, с ЕКАТТЕ 21717 /две едно седем едно седем/, общ. Вълчи дол, обл. Варна , в местността „ **Чокур тарла** ", целият с площ от **9,998 дка** /девет дка деветстотин деветдесет и осем кв.м/, с начин на трайно ползване – **полска култура** , категория на земята при не поливни условия –**трета,** при граници: имот № 061032 , имот № 000135 – полски път ,имот № 061030 , имот №061050, имот №61026, имот № 061025, имот №061047 . Данъчната оценка на описания по-горе недвижим поземлен имот е в размер на 1 175,80лв./хиляда сто седемдесет и пет лева и осемдесет ст./.----------

**43. ПОЗЕМЛЕН ИМОТ № 045009** /нула четири пет нула нула девет/, находящ се в землището на **с. Добротич**, с ЕКАТТЕ 21717 /две едно седем едно седем/, общ. Вълчи дол, обл. Варна , в местността **„Фъндаклък "**, целият с площ от **4,999 дка** /четири дка деветстотин деветдесет и девет кв.м/, с начин на трайно ползване – **ПОЛСКА КУЛТУРА** , категория на земята при неполивни условия –**трета,** при граници: имот № 000116 – полски път ,имот № 045008 , имот № 045037 , имот № 045036, имот № 045032 . Данъчната оценка на описания по-горе недвижим поземлен имот е в размер на 771,60лв./ седемстотин седемдесет и един лева и шестдесет ст./.----------

**44. ПОЗЕМЛЕН ИМОТ № 014009** /нула едно четири нула нула девет /, находящ се в землището на **с. Добротич**, с ЕКАТТЕ 21717 /две едно седем едно седем/, общ. Вълчи дол, обл. Варна , в местност „ **Даа екенли "**, целият с площ от **3,634 дка**/три дка шестстотин тридесет и четири кв.м/, с начин на трайно ползване – **ПОЛСКА КУЛТУРА** , категория на земята при неполивни условия –**трета,** при граници: имот № 000004– полски път , имот №014008, имот № 014019,имот № 014020, имот № 014010 . Данъчната оценка на описания по-горе недвижим поземлен имот е в размер на 480,80 лв./ четиристотин и осемдесет лева и осемдесет ст./.----------

**45. ПОЗЕМЛЕН ИМОТ № 059022** /нула пет девет нула две две/, находящ се в землището на **с. Добротич**, с ЕКАТТЕ 21717 /две едно седем едно седем/, общ. Вълчи дол, обл. Варна , в местността „ **Татар Асан "**, целият с площ от **3,000 дка** /три дка /, с начин на трайно ползване – **ПОЛСКА КУЛТУРА** , категория на земята при не поливни условия –**трета,** при граници: имот № 059021 , имот № 059053 ,имот № 059025 , имот № 059023, имот № 000133 – полски път. Данъчната оценка на описания по-горе недвижим поземлен имот е в размер на 352,80 лв./триста петдесет и два лева и осемдесет ст./.----------

**46. ПОЗЕМЛЕН ИМОТ № 061015** /нула шест едно нула едно пет /, находящ се в землището на **с. Добротич**, с ЕКАТТЕ 21717 /две едно седем едно седем/, общ. Вълчи дол, обл. Варна , в местността „ **Чокур тарла "**, целият с площ от **3,999 дка** /три дка деветстотин деветдесет и десет кв.м/, с начин на трайно ползване – **ПОЛСКА КУЛТУРА** , категория на земята при неполивни условия –**трета,** при граници: имот № 061014 ,имот № 061039, имот № 061016, имот № 000138 – полски път. Данъчната оценка на описания по-горе недвижим поземлен имот е в размер на 470,30лв./четиристотин и седемдесет лева и тридесет ст. ----------

**47. ПОЗЕМЛЕН ИМОТ № 031027** /нула три едно нула две седем /, находящ се в землището на **с. Добротич**, с ЕКАТТЕ 21717 /две едно седем едно седем/, общ. Вълчи дол, обл. Варна , в местността „ **Старите лозя"**, целият с площ от **4,719 дка**/четири дка седемстотин и деветнадесет кв.м/, с начин на трайно ползване – **ПОЛСКА КУЛТУРА** , категория на земята при неполивни условия –**трета,** при граници: имот № 031026,имот № 031025 , имот № 031024,имот №031028, имот №000100 – полски път . Данъчната оценка на описания по-горе недвижим поземлен имот е в размер на 728,40лв./ седемстотин двадесет и осем лева и четиридесет ст./.----------

**48. ПОЗЕМЛЕН ИМОТ № 045008** /нула четири пет нула нула осем/, находящ се в землището на **с. Добротич**, с ЕКАТТЕ 21717 /две едно седем едно седем/, общ. Вълчи дол, обл. Варна , в местността „ **Фъндаклък "**, целият с площ от **3,001 дка** /три дка и един кв.м /, с начин на трайно ползване – **ПОЛСКА КУЛТУРА** , категория на земята при неполивни условия –**трета,** при граници : имот № 000116 – полски път , имот № 045007 , имот № 045037 , имот № 045009. Данъчната оценка на описания по-горе недвижим поземлен имот е в размер на 463,20лв./ четиристотин шестдесет и три лева и двадесет ст./.----------

**49. ПОЗЕМЛЕН ИМОТ № 059023** /нула пет девет нула две три /, находящ се в землището на **с. Добротич**, с ЕКАТТЕ 21717 /две едно седем едно седем/, общ. Вълчи дол, обл. Варна , в местността „ **Татар Асан "**, целият с площ от **3,000 дка** /три дка/, с начин на трайно ползване – **ПОЛСКА КУЛТУРА** , категория на земята при неполивни условия –**трета,** при граници: имот № 059022 ,имот № 059025 , имот № 059024, имот № 000133 – полски път. Данъчната оценка на описания по-горе недвижим поземлен имот е в размер на 352,80лв./триста петдесет и два лева и осемдесет ст./.----------

**50. ПОЗЕМЛЕН ИМОТ № 061014** /нула шест едно нула едно четири/, находящ се в землището на **с. Добротич**, с ЕКАТТЕ 21717 /две едно седем едно седем/, общ. Вълчи дол, обл. Варна , в местността „ **Чокур тарла "**, целият с площ от **4,002 дка** /четири дка и два кв.м/, с начин на трайно ползване – **ПОЛСКА КУЛТУРА** , категория на земята при неполивни условия –**трета,** при граници: имот № 061013, имот № 061039, имот № 061015 , имот № 000138 –полски път. Върху имота има учредено право на строеж. Данъчната оценка на описания по-горе недвижим поземлен имот е в размер на 470,30лв./ четиристотин и седемдесет лева и тридесет ст./.----------

**51. ПОЗЕМЛЕН ИМОТ № 012016** /нула едно две нула едно шест/, находящ се в землището на **с. Добротич**, с ЕКАТТЕ 21717 /две едно седем едно седем/, общ. Вълчи дол, обл. Варна , в местността „ **Даа екенли "**, целият с площ от **4,875 дка** /четири дка и осемстотин седемдесет и пет кв.м/, с начин на трайно ползване – **ПОЛСКА КУЛТУРА** , категория на земята при неполивни условия –**трета,** при граници: имот № 012011 ,имот № 012010 , имот № 012017 , имот № 000003 – полски път, имот № 012015. Данъчната оценка на описания по-горе недвижим поземлен имот е в размер на 645,00 лв./ шестстотин четиридесет и пет лева и нула ст./.----------

**52. ПОЗЕМЛЕН ИМОТ № 059012** /нула пет девет нула едно две/, находящ се в землището на **с. Добротич**, с ЕКАТТЕ 21717 /две едно седем едно седем/, общ. Вълчи дол, обл. Варна , в местността „ **Татар Асан "**, целият с площ от **15,359 дка** /петнадесет дка триста петдесет и девет кв.м/, с начин на трайно ползване – **полска култура** , категория на земята при не поливни условия –**трета,** при граници: имот № 000131 – полски път ,имот № 059011 , имот № 059034, имот № 059033, имот № 059013 . Данъчната оценка на описания по-горе недвижим поземлен имот е в размер на 2 032,00лв./две хиляди тридесет и два лева и нула ст./.----------

**53. ПОЗЕМЛЕН ИМОТ № 019001** /нула едно девет нула нула едно/, находящ се в землището на **с. Добротич**, с ЕКАТТЕ 21717 /две едно седем едно седем/, общ. Вълчи дол, обл. Варна , в местността **„Мат Мара "**, целият с площ от **10,898 дка** /десет дка осемстотин деветдесет и осем кв.м/, с начин на трайно ползване – **ПОЛСКА КУЛТУРА** , категория на земята при неполивни условия –**трета,** при граници: имот № 000008 – полски път ,имот № 000009 – полски път , имот № 019002 , имот № 019020 . Върху имота има следните ограничения:11/ единадесет/ Електропровод 20кV: На 10 m от двете страни до крайните проводници или на 11 m от оста на електропровода, не могат да се строят сгради и съоръжения и засажда високостеблена растителност.Данъчната оценка на описания по-горе недвижим поземлен имот е в размер на 1 602,00 лв./ хиляда шестстотин и два лева и нула ст./.----------

**54. ПОЗЕМЛЕН ИМОТ № 037015** /нула три седем нула едно пет /, находящ се в землището на **с. Добротич**, с ЕКАТТЕ 21717 /две едно седем едно седем/, общ. Вълчи дол, обл. Варна , в местността „ **Енели ардъ "**, целият с площ от **35,999 дка** /тридесет и пет дка деветстотин деветдесет и девет кв.м/, с начин на трайно ползване – **ПОЛСКА КУЛТУРА** , категория на земята при неполивни условия –**трета,** при граници: имот №037014, имот № 000110– полски път , имот № 000093 – полски път, имот № 000033 – полски път. Данъчната оценка на описания по-горе недвижим поземлен имот е в размер на 5 556,40лв./пет хиляди петстотин петдесет и шест лева и четиридесет ст./.----------

**55. ПОЗЕМЛЕН ИМОТ № 059062** /нула пет девет нула шест две/, находящ се в землището на **с. Добротич**, с ЕКАТТЕ 21717 /две едно седем едно седем/, общ. Вълчи дол, обл. Варна , в местността „ **Татар Асан "**, целият с площ от **4,369 дка** /четири дка триста шестдесет и девет кв.м/, с начин на трайно ползване – **ПОЛСКА КУЛТУРА** , категория на земята при не поливни условия –**четвърта,** при граници: имот № 059047 , имот № 059063 ,имот № 059050, имот № 000138 – полски път. Имотът е образуван от имот № 059048. Право на преминаване за имот №059063. Данъчната оценка на описания по-горе недвижим поземлен имот е в размер на 507,20 лв./петстотин и седем лева и двадесет ст./.----------

**56.ПОЗЕМЛЕН ИМОТ № 059063** /нула пет девет нула шест три/, находящ се в землището на **с. Добротич**, с ЕКАТТЕ 21717 /две едно седем едно седем/, общ. Вълчи дол, обл. Варна , в местността „ **Татар Асан "**, целият с площ от **5,630 дка** /пет дка шестстотин и тридесет кв.м/, с начин на трайно ползване – **ПОЛСКА КУЛТУРА** , категория на земята при не поливни условия –**четвърта,** при граници: имот № 059047 , имот № 059002 ,имот № 059001, имот № 059049, имот № 059050, имот № 059062. Имотът е образуван от имот № 059048. Право на преминаване през имот № 059062. Данъчната оценка на описания по-горе недвижим поземлен имот е в размер на 653,60лв./шестстотин петдесет и три лева и шестдесет ст./.-

**57. ПОЗЕМЛЕН ИМОТ № 062024** /нула шест две нула две четири /, находящ се в землището на **с. Добротич**, с ЕКАТТЕ 21717 /две едно седем едно седем/, общ. Вълчи дол, обл. Варна , в местността „ **Чокур тарла "**, целият с площ от **20,699 дка** /двадесет дка шестстотин деветдесет и десет кв.м/, с начин на трайно ползване – **ПОЛСКА КУЛТУРА** , категория на земята при неполивни условия –**трета,** при граници: имот № 062019 ,имот № 062025, имот № 000090 – полски път, имот № 062023 , имот № 062020. Право на преминаване през имот №062023. Върху имота има учредено право на строеж. Данъчната оценка на описания по-горе недвижим поземлен имот е в размер на 2 434,20лв./две хиляди четиристотин тридесет и четири лева и двадесет ст./.----------

**58. ПОЗЕМЛЕН ИМОТ № 024004** /нула две четири нула нула четири /, находящ се в землището на **с. Добротич**, с ЕКАТТЕ 21717 /две едно седем едно седем/, общ. Вълчи дол, обл. Варна , в местността „ **Балабана"**, целият с площ от **12,999 дка**/дванадесет дка деветстотин деветдесет и девет кв.м/, с начин на трайно ползване – **ПОЛСКА КУЛТУРА** , категория на земята при неполивни условия –**трета,** при граници: имот № 000027- полски път ,имот № 024003 , имот № 024012 , имот № 024006, имот № 024005, имот № 000032 – полски път. Право на преминаване през имот №024003. Данъчната оценка на описания по-горе недвижим поземлен имот е в размер на 2 197,50 лв./ две хиляди сто деветдесет и седем лева и петдесет ст./.----------

**59. ПОЗЕМЛЕН ИМОТ № 045021** /нула четири пет нула две едно/, находящ се в землището на **с. Добротич**, с ЕКАТТЕ 21717 /две едно седем едно седем/, общ. Вълчи дол, обл. Варна , в местността „ **Фъндаклък "**, целият с площ от **18,000 дка** /осемнадесет дка/, с начин на трайно ползване – **ПОЛСКА КУЛТУРА** , категория на земята при неполивни условия –**седма,** при граници: имот № 000116 – полски път , имот № 045020 ,имот № 045022 , имот № 000106 – полски път. Върху имота има учредено право на строеж. Данъчната оценка на описания по-горе недвижим поземлен имот е в размер на 810,00лв./осемстотин и десет лева и нула ст./.----------

**60. ПОЗЕМЛЕН ИМОТ № 059055** /нула пет девет нула пет пет /, находящ се в землището на **с. Добротич**, с ЕКАТТЕ 21717 /две едно седем едно седем/, общ. Вълчи дол, обл. Варна , в местността „ **Татар Асан "**, целият с площ от **3,878 дка** /три дка осемстотин седемдесет и осем кв.м/, с начин на трайно ползване – **полска култура** , категория на земята при неполивни условия –**четвърта,** при граници: имот № 059056 ,имот № 059038 , имот № 059054, имот №059041. Имотът е образуван от имот № 059056. Право на преминаване през имот № 059056. Право на преминаване през имот № 059057. Право на преминаване за имот № 059054. Данъчната оценка на описания по-горе недвижим поземлен имот е в размер на 450,20лв./четиристотин и петдесет лева и двадесет ст./.----------

**61. ПОЗЕМЛЕН ИМОТ № 029002** /нула две девет нула нула две/, находящ се в землището на **с. Добротич**, с ЕКАТТЕ 21717 /две едно седем едно седем/, общ. Вълчи дол, обл. Варна , в местността „ **Къд юрлу "**, целият с площ от **2,999 дка**/два дка деветстотин деветдесет и девет кв.м/, с начин на трайно ползване – **ПОЛСКА КУЛТУРА** , категория на земята при неполивни условия –**трета,** при граници: имот № 029001, имот № 000092 – полски път, имот № 029003 , имот №029021. Данъчната оценка на описания по-горе недвижим поземлен имот е в размер на 462,90 лв./ четиристотин шестдесет и два лева и деветдесет

ст./.----------

**62. ПОЗЕМЛЕН ИМОТ № 062034** /нула шест две нула три четири/, находящ се в землището на **с. Добротич**, с ЕКАТТЕ 21717 /две едно седем едно седем/, общ. Вълчи дол, обл. Варна , в местността „ **Чокур тарла** ", целият с площ от **16,001 дка** /шестнадесет дка и един кв.м/, с начин на трайно ползване – **ПОЛСКА КУЛТУРА** , категория на земята при не поливни условия –**четвърта,** при граници: имот № 062038 ,имот № 062035 , имот № 000090 – полски път, имот № 062033, имот № 062039 , имот № 062037 , имот № 062002. Данъчната оценка на описания по-горе недвижим поземлен имот е в размер на 1 651,30лв./хиляда шестстотин петдесет и един лева и тридесет ст./.----------

**63. ПОЗЕМЛЕН ИМОТ № 021002** /нула две едно нула нула две/, находящ се в землището на **с. Добротич**, с ЕКАТТЕ 21717 /две едно седем едно седем/, общ. Вълчи дол, обл. Варна , в местността „ **Йолачан** ", целият с площ от **3,001 дка**/три дка и един кв.м/, с начин на трайно ползване – **ПОЛСКА КУЛТУРА** , категория на земята при неполивни условия –**трета,** при граници: имот № 000079 – полски път ,имот № 021001, имот № 021013 , имот № 021012, имот № 021003 . Върху имота има следните ограничения:11 /единадесет/ Електропровод 20кV. На 10 m от двете страни до крайните проводници или на 11 m от оста на електропровода, не могат да се строят сгради и съоръжения и засажда високостеблена растителност Данъчната оценка на описания по-горе недвижим поземлен имот е в размер на 463,20 лв./ четиристотин шестдесет и три лева и двадесет ст./.----------

**64. ПОЗЕМЛЕН ИМОТ № 028012** /нула две осем нула едно две /, находящ се в землището на **с. Добротич**, с ЕКАТТЕ 21717 /две едно седем едно седем/, общ. Вълчи дол, обл. Варна , в местността „ **Къд юрлу** ", целият с площ от **3,998 дка**/три дка деветстотин деветдесет и осем кв.м/, с начин на трайно ползване – **ПОЛСКА КУЛТУРА** , категория на земята при неполивни условия –**трета,** при граници: имот № 028011, имот № 000123– полски път , имот № 028013, имот № 028017. Данъчната оценка на описания по-горе недвижим поземлен имот е в размер на 617,10 лв./ шестстотин и седемнадесет лева и десет ст./.----

**65. ПОЗЕМЛЕН ИМОТ № 062021** /нула шест две нула две едно/, находящ се в землището на **с. Добротич**, с ЕКАТТЕ 21717 /две едно седем едно седем/, общ. Вълчи дол, обл. Варна , в местността „ **Чокур тарла** ", целият с площ от **7,710 дка** /седем дка седемстотин и десет кв.м/, с начин на трайно ползване – **ПОЛСКА КУЛТУРА** , категория на земята при не поливни условия –**трета,** при граници: имот № 062020 , имот № 062023 ,имот № 062022, имот № 000134 – полски път. Данъчната оценка на описания по-горе недвижим поземлен имот е в размер на 906,70лв./деветстотин и шест лева и седемдесет ст./.----------

**66. ПОЗЕМЛЕН ИМОТ № 010037** /нула едно нула нула три седем /, находящ се в землището на **с. Добротич**, с ЕКАТТЕ 21717 /две едно седем едно седем/, общ. Вълчи дол, обл. Варна , в местността „ ---------- ", целият с площ от **0,616 дка**/нула дка шестстотин и шестнадесет кв.м/, с начин на трайно ползване – **ЗАТРЕВЕНА НИВА** , категория на земята при не поливни условия –**трета,** при граници: имот № 010036 , имот № 000099– полски път ,имот № 000098 – полски път, имот № 031017. Данъчната оценка на описания по-горе недвижим поземлен имот е в размер на 95,10 лв./ деветдесет и пет лева и десет ст./.----------

**67. ПОЗЕМЛЕН ИМОТ № 031028** /нула три едно нула две осем/, находящ се в землището на **с. Добротич**, с ЕКАТТЕ 21717 /две едно седем едно седем/, общ. Вълчи дол, обл. Варна , в местността „ **Старите лозя** ", целият с площ от **5,000 дка** /пет дка /, с начин на трайно ползване – **ПОЛСКА КУЛТУРА** , категория на земята при не поливни условия –**трета,** при граници: имот № 031027 , имот № 031024 ,имот № 031023, имот № 031022, имот № 031029, имот № 000100 – полски път. Право на преминаване през имот № 031029. Върху имота има учредено право на строеж. Данъчната оценка на описания по-горе недвижим поземлен имот е в размер на 771,70лв./ седемстотин седемдесет и един лева и седемдесет ст./.----------

**68. ПОЗЕМЛЕН ИМОТ № 043031** /нула четири три нула три едно /, находящ се в землището на **с. Добротич**, с ЕКАТТЕ 21717 /две едно седем едно седем/, общ. Вълчи дол, обл. Варна , в местността „ **Салкъма** ", целият с площ от **4,000 дка** /четири дка/, с начин на трайно ползване – **ПОЛСКА КУЛТУРА** , категория на земята при неполивни условия –**трета,** при граници: имот № 043035 ,имот № 043034, имот № 043033, имот № 043009 , имот № 043008, имот № 043020, имот № 000033 – полски път. Имотът е образуван от имот № 043019. Данъчната оценка на описания по-горе недвижим поземлен имот е в размер на 529,20лв./петстотин двадесет девет лева и двадесет ст./.----------

**69. ПОЗЕМЛЕН ИМОТ № 056015** /нула пет шест нула едно пет /, находящ се в землището на **с. Добротич**, с ЕКАТТЕ 21717 /две едно седем едно седем/, общ. Вълчи дол, обл. Варна , в местността „ **Татар Асан**", целият с площ от **5,000 дка** /пет дка /, с начин на трайно ползване – **ПОЛСКА КУЛТУРА** , категория на земята при неполивни условия –**седма,** при граници: имот № 056012 ,имот № 056010 , имот № 000130 – полски път , имот № 056006, имот № 056014, имот № 056013. Имотът е образуван от имот № 056005.Право на преминаване през имот № 056014. Право на преминаване през имот № 056013. Право на преминаване през имот № 056010. Върху имота има учредено право на строеж. Данъчната оценка на описания по-горе недвижим поземлен имот е в размер на 225,00лв./двеста двадесет и пет лева и нула ст./.----------

**70. ПОЗЕМЛЕН ИМОТ № 039013** /нула три девет нула едно три/, находящ се в землището на **с. Добротич**, с ЕКАТТЕ 21717 /две едно седем едно седем/, общ. Вълчи дол, обл. Варна , в местността „ **Енели ардъ** ", целият с площ от **10,019 дка** /десет дка и деветнадесет кв.м/, с начин на трайно ползване – **ПОЛСКА КУЛТУРА** , категория на земята при неполивни условия –**трета,** при граници: имот № 039012 , имот № 000033 – полски път ,имот № 039004 , имот № 039008 , имот № 039002. Имотът е образуван от имот № 039003. Данъчната оценка на описания по-горе недвижим поземлен имот е в размер на 1 546,40 лв./хиляда петстотин четиридесет и шест лева и четиридесет ст./.----------

**71. ПОЗЕМЛЕН ИМОТ № 037005** /нула три седем нула нула пет/, находящ се в землището на

**с. Добротич**, с ЕКАТТЕ 21717 /две едно седем едно седем/, общ. Вълчи дол, обл. Варна , в местността „ **Енели ардъ** ", целият с площ от **2,761 дка** / два дка седемстотин шестдесет и един кв.м/, с начин на трайно ползване – **ПОЛСКА КУЛТУРА** , категория на земята при неполивни условия –**трета,** при граници: имот № 037004 , имот № 037001 , имот № 037002, имот № 037006, имот № 000033 – полски път. Данъчната оценка на описания по-горе недвижим поземлен имот е в размер на 365,30 лв./триста шестдесет и пет лева и тридесет ст./.----------

**72. ПОЗЕМЛЕН ИМОТ № 035006** /нула три пет нула нула шест/, находящ се в землището на **с. Добротич**, с ЕКАТТЕ 21717 /две едно седем едно седем/, общ. Вълчи дол, обл. Варна , в местността „ **Енели ардъ** ", целият с площ от **10,001 дка** /десет дка и един кв.м/, с начин на трайно ползване – **ПОЛСКА КУЛТУРА** , категория на земята при неполивни условия –**трета,** при граници: имот № 035005, имот № 000032 – полски път, имот № 035023 , имот № 035024, имот № 035019 , имот № 035020. Данъчната оценка на описания по-горе недвижим поземлен имот е в размер на 1 690,70лв./хиляда шестстотин и деветдесет лева и седемдесет ст./.----------

**73. ПОЗЕМЛЕН ИМОТ № 050027** /нула пет нула нула две седем/, находящ се в землището на **с. Добротич**, с ЕКАТТЕ 21717 /две едно седем едно седем/, общ. Вълчи дол, обл. Варна , в местността „ **Карши** ", целият с площ от **8,000 дка** /осем дка/, с начин на трайно ползване – **ПОЛСКА КУЛТУРА** , категория на земята при не поливни условия –**втора,** при граници: имот № 050028 ,имот № 050012 , имот № 050013, имот № 050026, имот № 000126. Данъчната оценка на описания по-горе недвижим поземлен имот е в размер на 1 411,20лв./хиляда четиристотин и единадесет лева и двадесет ст./.----------

**74. ПОЗЕМЛЕН ИМОТ № 057037** /нула пет седем нула три седем/, находящ се в землището на **с. Добротич**, с ЕКАТТЕ 21717 /две едно седем едно седем/, общ. Вълчи дол, обл. Варна , в местността „**Татар Асан** ", целият с площ от **11,900 дка** /единадесет дка и деветстотин кв.м/, с начин на трайно ползване – **ПОЛСКА КУЛТУРА** , категория на земята при неполивни условия –**четвърта,** при граници: имот № 057003 ,имот № 057038, имот № 000131 – полски път , имот № 057036, имот № 057004 . Данъчната оценка на описания по-горе недвижим поземлен имот е в размер на 1 381,60лв./хиляда триста осемдесет и един лева и шестдесет ст./.----------

**75. ПОЗЕМЛЕН ИМОТ № 016024** /нула едно шест нула две четири/, находящ се в землището на **с. Добротич**, с ЕКАТТЕ 21717 /две едно седем едно седем/, общ. Вълчи дол, обл. Варна , в местността „ **Даа екенли** ", целият с площ от **5,001 дка** /пет дка и един кв.м/, с начин на трайно ползване – **ПОЛСКА КУЛТУРА** , категория на земята при неполивни условия –**трета,** при граници: имот № 016023, имот № 000030– полски път , имот № 016025 , имот № 016034, имот № 016035 , имот № 016036. Право на преминаване през имот № 016023. Данъчната оценка на описания по-горе недвижим поземлен имот е в размер на 771,90лв./ седемстотин седемдесет и един лева и деветдесет ст./.----------

**76. ПОЗЕМЛЕН ИМОТ № 061008** /нула шест едно нула нула осем/, находящ се в землището на **с. Добротич**, с ЕКАТТЕ 21717 /две едно седем едно седем/, общ. Вълчи дол, обл. Варна , в местността „ **Чокур тарла** ", целият с площ от **5,999 дка** /пет дка деветстотин деветдесет и девет кв.м/, с начин на трайно ползване – **ПОЛСКА КУЛТУРА** , категория на земята при не поливни условия –**четвърта,** при граници: имот № 000138 – полски път , имот № 061007 ,имот № 061042, имот № 061009 – полски път. Данъчната оценка на описания по-горе недвижим поземлен имот е в размер на 696,50лв./шестстотин деветдесет и шест лева и петдесет ст./.----------

**77. ПОЗЕМЛЕН ИМОТ № 010010** /нула едно нула нула едно нула/, находящ се в землището на **с. Добротич**, с ЕКАТТЕ 21717 /две едно седем едно седем/, общ. Вълчи дол, обл. Варна , в местността „ ---------- ", целият с площ от **3,782 дка** /три дка седемстотин осемдесет и два кв.м/, с начин на трайно ползване – **ЗАТРЕВЕНА НИВА** , категория на земята при не поливни условия –**трета,** при граници: имот № 000094 , имот № 010009 ,имот № 010111, имот № 000032– полски път. Данъчната оценка на описания по-горе недвижим поземлен имот е в размер на 639,30 лв./ шестстотин тридесет и девет лева и тридесет ст./.----------

**78. ПОЗЕМЛЕН ИМОТ № 050029** /нула пет нула нула две девет /, находящ се в землището на **с. Добротич**, с ЕКАТТЕ 21717 /две едно седем едно седем/, общ. Вълчи дол, обл. Варна , в местността „ **Карши** ", целият с площ от **7,000 дка** / седем дка/, с начин на трайно ползване – **полска култура** , категория на земята при неполивни условия –**трета,** при граници: имот № 050030 ,имот № 050008, имот № 050009, имот № 050028 , имот № 000126 – полски път. Данъчната оценка на описания по-горе недвижим поземлен имот е в размер на 1 080,40лв./хиляда и осемдесет лева и четиридесет ст./.----------

**79. ПОЗЕМЛЕН ИМОТ № 035018** /нула три пет нула едно осем /, находящ се в землището на **с. Добротич**, с ЕКАТТЕ 21717 /две едно седем едно седем/, общ. Вълчи дол, обл. Варна , в местността „ **Енели ардъ**", целият с площ от **5,999 дка** /пет дка деветстотин деветдесет и девет кв.м/, с начин на трайно ползване – **ПОЛСКА КУЛТУРА** , категория на земята при неполивни условия –**трета,** при граници: имот № 035019 ,имот № 035024 , имот № 035008, имот № 035017, имот № 000097 –полски път. Право на преминаване през имот № 035019. Върху имота има учредено право на строеж Данъчната оценка на описания по-горе недвижим поземлен имот е в размер на 925.90лв./ деветстотин двадесет и пет лева и деветдесет ст./.----------

**80. ПОЗЕМЛЕН ИМОТ № 019002** /нула едно девет нула нула две/, находящ се в землището на **с. Добротич**, с ЕКАТТЕ 21717 /две едно седем едно седем/, общ. Вълчи дол, обл. Варна , в местността „ **Мат Мара** ", целият с площ от **8,999 дка** /осем дка и деветстотин деветдесет и девет кв.м/, с начин на трайно ползване – **полска култура** , категория на земята при неполивни условия –**трета,** при граници: имот № 019001 , имот № 000009 – полски път ,имот № 019003 , имот № 019020 . Върху имота има следните ограничения:11Електропровод 20кV.От двете страни до крайните проводници или на 11 m от оста на

електропровода, не могат да се строят сгради и съоръжения и засажда високостеблена растителност. Право на преминаване през имот № 019003. Данъчната оценка на описания по-горе недвижим поземлен имот е в размер на 1190.60лв./ хиляда сто и деветдесет лева и шестдесет ст./. ----------

**81. ПОЗЕМЛЕН ИМОТ № 015042** /нула едно пет нула четири две/, находящ се в землището на **с. Добротич**, с ЕКАТТЕ 21717 /две едно седем едно седем/, общ. Вълчи дол, обл. Варна , в местността „ **Даа екенли** ", целият с площ от **6,229 дка** /шест дка двеста двадесет и девет кв.м/, с начин на трайно ползване – **ПОЛСКА КУЛТУРА** , категория на земята при неполивни условия –**трета,** при граници: имот № 015043 ,имот № 0015002 , имот № 015041, имот № 000030 – полски път. Право на преминаване през имот № 015043. Данъчната оценка на описания по-горе недвижим поземлен имот е в размер на 732.60лв./ седемстотин тридесет и два лева и петдесет ст./.----------

**82. ПОЗЕМЛЕН ИМОТ № 062038** /нула шест две нула три осем/, находящ се в землището на **с. Добротич**, с ЕКАТТЕ 21717 /две едно седем едно седем/, общ. Вълчи дол, обл. Варна , в местността „ **Чокур тарла** ", целият с площ от **10,000 дка** /десет дка/, с начин на трайно ползване – **ПОЛСКА КУЛТУРА** , категория на земята при неполивни условия –**четвърта,** при граници: имот № 062001 ,имот № 000136 – полски път , имот № 062036, имот № 062035, имот № 062034, имот № 062002. Данъчната оценка на описания по-горе недвижим поземлен имот е в размер на 1032.00 лв./хиляда тридесет и два лева и нула ст./.----------

**83. ПОЗЕМЛЕН ИМОТ № 014010** /нула едно четири нула едно нула/, находящ се в землището на **с. Добротич**, с ЕКАТТЕ 21717 /две едно седем едно седем/, общ. Вълчи дол, обл. Варна , в местността „ **Даа екенли**", целият с площ от **4,000 дка**/четири дка/, с начин на трайно ползване – **ПОЛСКА КУЛТУРА** , категория на земята при не поливни условия –**трета,** при граници: имот № 000004 – полски път ,имот № 014009 , имот №014020, имот № 014021, имот № 014011 . Право на преминаване през имот № 014008. Право на преминаване през имот № 014012. Данъчната оценка на описания по-горе недвижим поземлен имот е в размер на 529.20 лв./петстотин двадесет и девет лева и двадесет ст./.----------

**84. ПОЗЕМЛЕН ИМОТ № 059002** /нула пет девет нула нула две/, находящ се в землището на **с. Добротич**, с ЕКАТТЕ 21717 /две едно седем едно седем/, общ. Вълчи дол, обл. Варна , в местността „**Татар Асан** ", целият с площ от **13,999 дка** /тринадесет дка и деветстотин деветдесет и девет кв.м/, с начин на трайно ползване – **ПОЛСКА КУЛТУРА** , категория на земята при неполивни условия – **четвърта,** при граници: имот № 059001 ,имот № 059063, имот № 059047, имот № 059003, имот № 000131 – полски път. Данъчната оценка на описания по-горе недвижим поземлен имот е в размер на 1625.30 лв./ хиляда шестстотин двадесет и пет лева и тридесет ст./.----------

**85. ПОЗЕМЛЕН ИМОТ № 013025** / нула едно три нула две пет/, находящ се в землището на **с. Добротич**, с ЕКАТТЕ 21717 /две едно седем едно седем/, общ. Вълчи дол, обл. Варна , в местността „ **Даа екенли** ", целият с площ от **3,209 дка** /три дка двеста и девет кв.м/, с начин на трайно ползване – **ПОЛСКА КУЛТУРА** , категория на земята при неполивни условия –**трета,** при граници: имот № 013004, имот № 013026 , имот № 000004 – полски път , имот № 013024, имот № 013005. Данъчната оценка на описания по-горе недвижим поземлен имот е в размер на 424.60 лв./четиристотин двадесет и четири лева и шестдесет ст./.----------

**86. ПОЗЕМЛЕН ИМОТ № 057033** /нула пет седем нула три три/, находящ се в землището на **с. Добротич**, с ЕКАТТЕ 21717 /две едно седем едно седем/, общ. Вълчи дол, обл. Варна , в местността „ **Татар Асан** ", целият с площ от **10,379 дка** /десет дка триста седемдесет и девет кв.м/, с начин на трайно ползване – **ПОЛСКА КУЛТУРА** , категория на земята при не поливни условия –**четвърта,** при граници: имот № 057005 , имот № 057034 ,имот № 000131 – полски път, имот № 057048 . Право на преминаване през имот № 057034. Върху имота има учредено право на строеж. Данъчната оценка на описания по-горе недвижим поземлен имот е в размер на 1205.00лв./хиляда двеста и пет лева и нула ст./.----------

**87. ПОЗЕМЛЕН ИМОТ № 015041** /нула едно пет нула четири едно /, находящ се в землището на **с. Добротич**, с ЕКАТТЕ 21717 /две едно седем едно седем/, общ. Вълчи дол, обл. Варна , в местността „ **Даа екенли** ", целият с площ от **5,998 дка** /пет дка деветстотин деветдесет и осем кв.м/, с начин на трайно ползване – **ПОЛСКА КУЛТУРА** , категория на земята при не поливни условия –**трета,** при граници: имот № 015042, имот № 015002 ,имот № 015040, имот № 000030 – полски път. Данъчната оценка на описания по-горе недвижим поземлен имот е в размер на 705.40лв./ седемстотин и пет лева и четиридесет ст./.----------

**88. ПОЗЕМЛЕН ИМОТ № 037009** /нула три седем нула нула девет /, находящ се в землището на **с. Добротич**, с ЕКАТТЕ 21717 /две едно седем едно седем/, общ. Вълчи дол, обл. Варна , в местността „ **Енели ардъ**", целият с площ от **13,981 дка** /тринадесет дка деветстотин осемдесет и един кв.м/, с начин на трайно ползване – **ПОЛСКА КУЛТУРА** , категория на земята при неполивни условия –**трета,** при граници: имот № 037008 ,имот № 000110 – полски път, имот № 037010, имот № 000033 – полски път. Данъчната оценка на описания по-горе недвижим поземлен имот е в размер на 2158.00лв./две хиляди сто петдесет и осем лева и нула ст./.----------

**89. ПОЗЕМЛЕН ИМОТ № 014011** /нула едно четири нула едно едно /, находящ се в землището на **с. Добротич**, с ЕКАТТЕ 21717 /две едно седем едно седем/, общ. Вълчи дол, обл. Варна , в местността „ **Даа екенли** ", целият с площ от **3,000 дка** /три дка /, с начин на трайно ползване – **ПОЛСКА КУЛТУРА** , категория на земята при не поливни условия –**трета,** при граници: имот № 000004 – полски път, имот № 014010 ,имот № 014021, имот № 014012. Данъчната оценка на описания по-горе недвижим поземлен имот е в размер на 396.90 лв./триста деветдесет и шест лева и деветдесет ст./.----------

**90. ПОЗЕМЛЕН ИМОТ № 015014** /нула едно пет нула едно четири /, находящ се в землището на **с. Добротич**, с ЕКАТТЕ 21717 /две едно седем едно седем/, общ. Вълчи дол, обл. Варна , в местността

„ **Даа екенли**", целият с площ от **4,482 дка** /четири дка четиристотин осемдесет и два кв.м/, с начин на трайно ползване – **ПОЛСКА КУЛТУРА** , категория на земята при неполивни условия –**трета,** при граници: имот № 015013 ,имот № 000005 – полски път , имот № 015015, имот № 015031, имот № 015032.

Данъчната оценка на описания по-горе недвижим поземлен имот е в размер на 593.00лв./ петстотин деветдесет и три лева и нула ст./.----------

**91. ПОЗЕМЛЕН ИМОТ № 045007** /нула четири пет нула нула седем/, находящ се в землището на **с. Добротич**, с ЕКАТТЕ 21717 /две едно седем едно седем/, общ. Вълчи дол, обл. Варна , в местността „ **Фъндаклък** ", целият с площ от **2,999 дка** /два дка и деветстотин деветдесет и девет кв.м/, с начин на трайно ползване – **ПОЛСКА КУЛТУРА** , категория на земята при неполивни условия –**трета,** при граници: имот № 000116 – полски път , имот № 045006 ,имот № 045038 , имот № 045037, имот № 045008 . Данъчната оценка на описания по-горе недвижим поземлен имот е в размер на 462.90лв./четиристотин шестдесет и два лева и деветдесет ст./.----------

**92. ПОЗЕМЛЕН ИМОТ № 059031** /нула пет девет нула три едно/, находящ се в землището на **с. Добротич**, с ЕКАТТЕ 21717 /две едно седем едно седем/, общ. Вълчи дол, обл. Варна , в местността „**Татар Асан**", целият с площ от **6,844 дка** шест дка осемстотин четиридесет и четири кв.м/, с начин на трайно ползване – **ПОЛСКА КУЛТУРА** , категория на земята при неполивни условия –**трета,** при граници: имот № 059014 ,имот № 059032 , имот № 000138 – полски път, имот № 059030. Данъчната оценка на описания по-горе недвижим поземлен имот е в размер на 804.90 лв. /осемстотин и четири лева и деветдесет ст./.----------

**93. ПОЗЕМЛЕН ИМОТ № 016025** /нула едно шест нула две пет/, находящ се в землището на **с. Добротич**, с ЕКАТТЕ 21717 /две едно седем едно седем/, общ. Вълчи дол, обл. Варна , в местността „ **Даа екенли** ", целият с площ от **4,659 дка** /четири дка шестстотин петдесет и девет кв. м/, с начин на трайно ползване – **ПОЛСКА КУЛТУРА** , категория на земята при неполивни условия –**трета,** при граници: имот № 016024 ,имот № 000030 – полски път , имот № 016026, имот № 016033, имот № 016034,. Данъчната оценка на описания по-горе недвижим поземлен имот е в размер на 719.10лв./ седемстотин и деветнадесет лева и десет ст./.----------

**94. ПОЗЕМЛЕН ИМОТ № 024012** /нула две четири нула едно две/, находящ се в землището на **с. Добротич**, с ЕКАТТЕ 21717 /две едно седем едно седем/, общ. Вълчи дол, обл. Варна , в местността „ **Балабана**", целият с площ от **3,380 дка**/три дка триста и осемдесет кв.м/, с начин на трайно ползване – **ПОЛСКА КУЛТУРА** , категория на земята при не поливни условия –**трета,** при граници: имот № 024004 ,имот № 024003 , имот № 024007, имот № 000034 – полски път, имот № 024006. Данъчната оценка на описания по-горе недвижим поземлен имот е в размер на 521.70 лв./ петстотин двадесет и един лева и седемдесет ст./.----------

**95. ПОЗЕМЛЕН ИМОТ № 061016** /нула шест едно нула едно шест/, находящ се в землището на **с. Добротич**, с ЕКАТТЕ 21717 /две едно седем едно седем/, общ. Вълчи дол, обл. Варна , в местността „**Чокур тарла** ", целият с площ от **3,001 дка** /три дка и един кв.м/, с начин на трайно ползване – **ПОЛСКА КУЛТУРА** , категория на земята при неполивни условия –**трета,** при граници: имот № 061015 ,имот № 061039, имот № 061038, имот № 061017, имот № 000138 – полски път .Данъчната оценка на описания по-горе недвижим поземлен имот е в размер на 352.90лв./триста петдесет и два лева и деветдесет ст./.----------

**96. ПОЗЕМЛЕН ИМОТ № 027006**/ нула две седем нула нула шест/, находящ се в землището на **с. Добротич**, с ЕКАТТЕ 21717 /две едно седем едно седем/, общ. Вълчи дол, обл. Варна , в местността „ **Къд юрлу** ", целият с площ от **5,999 дка**/пет дка деветстотин деветдесет и девет кв.м/, с начин на трайно ползване – **ПОЛСКА КУЛТУРА** , категория на земята при неполивни условия –**трета,** при граници: имот № 027005, имот № 027018 , имот № 027007, имот № 000091 – полски път. Данъчната оценка на описания по-горе недвижим поземлен имот е в размер на 925.90 лв./ деветстотин двадесет и пет лева и деветдесет ст./.----------

**97. ПОЗЕМЛЕН ИМОТ № 021081** /нула две едно нула осем едно /, находящ се в землището на **с. Калоян**, с ЕКАТТЕ 35506 /три пет пет нула шест/, общ. Вълчи дол, обл. Варна , в местността „ **Сазлъка**", целият с площ от **11,464 дка** /единадесет декара четиристотин шестдесет и четири кв. м /, с начин на трайно ползване – **НИВА** , категория на земята при не поливни условия –**трета,** при граници: имот № 021052 – полски път, имот № 021078 ,имот № 021077, имот № 021015 , имот № 021087 , имот № 021082. Данъчната оценка на описания по-горе недвижим поземлен имот е в размер на 1769,50 лв./ хиляда седемстотин шестдесет и девет лева и петдесет ст./.----------

**98. ПОЗЕМЛЕН ИМОТ № 002014** /нула нула две нула едно четири /, находящ се в землището на **с. Калоян**, с ЕКАТТЕ 35506 /три пет пет нула шест/, общ. Вълчи дол, обл. Варна , в местността „ **Бостанлък** ", целият с площ от **7,748 дка**/седем дка седемстотин четиридесет и осем кв. м /, с начин на трайно ползване – **НИВА** , категория на земята при не поливни условия –**трета** /1,250 / **втора** /6,498/, при граници: имот № 002027, имот № 002012 ,имот № 000027- полски път, имот № 002077 , имот № 02078. Имотът е образуван от имот № 002013. Право на преминаване за имот № 002027. Данъчната оценка на описания по-горе недвижим поземлен имот е в размер на 892,80 лв./ осемстотин деветдесет и два лева и осемдесет ст./.----------

**99. ПОЗЕМЛЕН ИМОТ № 017044** /нула едно седем нула четири четири /, находящ се в землището на **с. Калоян**, с ЕКАТТЕ 35506 /три, пет, пет, нула, шест/, общ. Вълчи дол, обл. Варна , в местността „ **Гьолджа алан** ", целият с площ от **4,999 дка**/четири дка деветстотин деветдесет и девет кв. м /, с начин на трайно ползване – **НИВА** , категория на земята при не поливни условия –**трета,** при граници: имот № 017043, имот № 000036 – полски път ,имот № 017045, имот № 017042.Данъчната оценка на

описания по-горе недвижим поземлен имот е в размер на 661,40 лв./ шестстотин шестдесет и един лева и четиридесет ст./.----------

**100. ПОЗЕМЛЕН ИМОТ № 034030** /нула три четири нула три нула /, находящ се в землището на **с. Есеница**, с ЕКАТТЕ 27629 /две седем шест две девет/, общ. Вълчи дол, обл. Варна , в местността „ **Каваците** ", целият с площ от **5,000 дка/**пет дка /, с начин на трайно ползване –**НИВА** , категория на земята при не поливни условия –**трета,** при граници: имот № 034028, имот № 000105 – водно течение ,имот № 034031, имот № 046052 – полски път. Данъчната оценка на описания по-горе недвижим поземлен имот е в размер на 588,00 лв./ петстотин осемдесет и осем лева /.----------

**101. ПОЗЕМЛЕН ИМОТ № 041002** /нула четири едно нула нула две /, находящ се в землището на **с.Есеница**, с ЕКАТТЕ 27629 /две седем шест две девет/, общ. Вълчи дол, обл. Варна , в местността „ **Сулджа – водоемите** ", целият с площ от **3,887 дка/**три дка осемстотин осемдесет и седем кв.м/, с начин на трайно ползване – **НИВА** , категория на земята при неполивни условия – **трета,** при граници: имот № 046039 – полски път ,имот № 041001, имот № 041004, имот № 041003. Данъчната оценка на описания по-горе недвижим поземлен имот е в размер на 542,80 лв./петстотин четиридесет и два лева и осемдесет ст./.--

**102. ПОЗЕМЛЕН ИМОТ № 031031**/нула три едно нула три едно/, находящ се в землището на **с.Есеница**, с ЕКАТТЕ 27629/две седем шест две девет/, общ. Вълчи дол, обл. Варна , в местността „ **Бостаните**", целият с площ от **4,400 дка** /четири дка и четиристотин кв.м/, с начин на трайно ползване – нива , категория на земята при неполивни условия –**трета,** при граници: имот № 046061 – полски път ,имот № 031001 , имот № 031028, имот № 031030. Данъчната оценка на описания по-горе недвижим поземлен имот е в размер на 582,10 лв./ петстотин осемдесет и два лева и десет ст./.----------

**103. ПОЗЕМЛЕН ИМОТ № 024019** /нула две четири нула едно девет/, находящ се в землището на **с.Есеница**, с ЕКАТТЕ 27629 /две седем шест две девет/, общ. Вълчи дол, обл. Варна , в местността „ **Челиклия** ", целият с площ от **9,601 дка** /девет дка и шестстотин и един кв.м/, с начин на трайно ползване – **НИВА** , категория на земята при неполивни условия –**трета,** при граници: имот № 046028 – полски път , имот № 024020 ,имот № 024006 , имот № 024044, имот № 024018 . Върху имота има следните ограничения:11Електропровод 20кV.От двете страни до крайните проводници или на 11 m от оста на електропровода, не могат да се строят сгради и съоръжения и засажда високостеблена растителност. Данъчната оценка на описания по-горе недвижим поземлен имот е в размер на 1481,90 лв./хиляда четиристотин осемдесет и един лева и деветдесет ст./.----------

**104. ПОЗЕМЛЕН ИМОТ № 014011** /нула едно четири нула едно едно/, находящ се в землището на **с.Есеница**, с ЕКАТТЕ 27629/две седем шест две девет/, общ. Вълчи дол, обл. Варна , в местността „ **Геровски път**", целият с площ от **6,399 дка/**шест дка триста деветдесет и девет кв.м/, с начин на трайно ползване – **НИВА** , категория на земята при неполивни условия –**трета,** при граници: имот № 014012 ,имот № 014006 , имот № 014007, имот № 015122, имот № 046005 – полски път. Данъчната оценка на описания по-горе недвижим поземлен имот е в размер на 846,60 лв./осемстотин четиридесет и шест лева и шестдесет ст./.----------

**105. ПОЗЕМЛЕН ИМОТ № 038013** /нула три осем нула едно три/, находящ се в землището на **с.Есеница**, с ЕКАТТЕ 27629 /две седем шест две девет/, общ. Вълчи дол, обл. Варна , в местност „ **Сърта** ", целият с площ от **14,499 дка** /четиринадесет дка четиристотин деветдесет и девет кв. м/, с начин на трайно ползване – **НИВА** , категория на земята при неполивни условия –**трета,** при граници: имот № 038002 ,имот № 046042 – полски път , имот № 038003, имот № 038010, имот № 038012. Данъчната оценка на описания по-горе недвижим поземлен имот е в размер на 2024,80 лв./две хиляди двадесет и четири лева и осемдесет ст./.----------

**106. ПОЗЕМЛЕН ИМОТ № 042016** /нула четири две нула едно шест/, находящ се в землището на **с. Есеница**, с ЕКАТТЕ 27629 /две седем шест две девет/ ,общ. Вълчи дол, обл. Варна , в местност **„Сулджа - водоемите "**, целият с площ от **14,002 дка** /четиринадесет дка и два кв.м/, с начин на трайно ползване – **НИВА** , категория на земята при неполивни условия –**трета/8,938/ втора /5,064/,** при граници: имот № 046033 – полски път ,имот № 042017 , имот № 042005, имот № 042006, имот № 042015, имот № 042024. Данъчната оценка на описания по-горе недвижим поземлен имот е в размер на 2272,90 лв./ две хиляди двеста седемдесет и два лева и деветдесет ст./.----------

**107. ПОЗЕМЛЕН ИМОТ № 044005** /нула четири четири нула нула пет/, находящ се в землището на **с.Есеница**,с ЕКАТТЕ 27629 /две седем шест две девет, общ. Вълчи дол, обл. Варна , в местност „ **Сулджа - водоемите** ", целият с площ от **17,502 дка/**седемнадесет дка петстотин и два кв.м/, с начин на трайно ползване – **НИВА** , категория на земята при неполивни условия –**трета /14,645/ втора /2,857/,** при граници: имот № 044004, имот № 046036 – полски път , имот № 044029, имот № 044031,имот № 044011, имот № 044022. Данъчната оценка на описания по-горе недвижим поземлен имот е в размер на 2501,20 лв./ две хиляди и петстотин лева и двадесет ст./.----------

Общата данъчна оценка на имотите, описани в пункт I от настоящия договор е в размер на 116 770.20 лв. / сто и шестнадесет хиляди седемстотин и седемдесет лева и двадесет ст. /.----------

**II.** ДАРИТЕЛКАТА **КАТИНА ДОБРОМИРОВА ЙОРДАНОВА** си запазва **безвъзмездно право на ползване** върху описаните в пункт I. недвижими имоти до като е жива.----------

**III.**НАДАРЕНАТА **СИМОН СВЕТОЗАР БОНЕВА, чрез своята майка и законен представител КАТИНА ДОБРОМИРОВА ЙОРДАНОВА** заяви, че е съгласна и приема с благодарност така направеното дарение на недвижимите имот подробно описани в пункт I от настоящия договор и при условията посочени в него.----------

След като се убедих, в правоспособността и дееспособността на страните, че ДАРИТЕЛКАТА е собственик на даряваните недвижими имоти , и че същите нямат не погасени публични, държавни и

общински задължения, няма наложена обезпечителна мярка по Закона за отнемане в полза на държавата, на имущество придобито от престъпна дейност, че са спазени особените изисквания на закона, и след като страните ми заявиха, че нямат други документи от значение за тази продажба, освен представените и подробно описани по-долу, приех представеният от страните проект за Нотариален акт. След като изясних волята на страните и фактическото положение, запознах ги ясно и недвусмислено с правните последици на договора, който сключват, актът се прочете на страните, и след одобрението му, се подписа от страните и от мен Нотариуса.----------

**При съставянето на акта бяха представени следните документи: 1.** Молба; **2.** Декларации по чл. 25, ал. 7 от ЗННД и по чл. 264, ал. 1 от ДОПК; **3.** Удостоверения за данъчни оценки с изх. №1854,1901, 1823, 1843, 1837, 1819, 1887, 1863, 1861, 1815, 1814, 1799, 1811, 1813, 1803, 1809, 1826, 1829, 1832, 1885, 1866, 1834 , 1833, 1831, 1830, 1825, 1805, 1806, 1818, 1804, 1822, 1810, 1806, 1798, 1862, 1854, 1902, 1840, 1841, 1842, 1898, 1900, 1897, 1899, 1896, 1895, 1894, 1893, 1892, 1891, 1889, 1888 , 1884, 1890, 1886, 1883, 1882, 1881, 1880, 1879, 1870, 1871, 1872, 1869, 1867, 1864, 1858, 1860, 1859, 1857, 1856, 1855, 1853, 1851, 1850, 1849, 1844, 845, 1848, 1847, 1839, 1838, 1836, 1835, 1827, 1828, 1824, 1816, 1821, 1808, 1801, 1817, 1820, 1807, 1812, 1800, 1865, №1755 ,№ 1761, № 1758, № 1757, № 1759, № 1753 , № 1754 ,№ 1756 , № 1760 , № 171762 , № 1763 от 04.07.2011г. издадени от отдел "МДТ" на Община Вълчи дол; **4.** Скици с № К02467, № К02491 , № К02505 , № К02536, № К02459,№ К02462, № К02485, № К02502 , № К 02509, № К02511, № К02526, № К02524, № К02503, № К02478, № К02531, № К02508, № К02523 , № К02472, № К02473, № К02520 , № К02492, № К02468 , № К02529, № К02514 , № К02482, № К02495 , № К02494, № К02512, № К02450, № К02528, № К02510, № К02504 , № К02469, № К02500, № К02493 , № К02449 , № К02488 , № К02484 , № К02532 № К02517 , № К02455 , № К02537, № К02499, № К02452, № К02521,№ К02534 , № К02479, № К02498, № К02522 , № К02533, № К02448, № К02519, № К02463, № К02489, № К02542 , № К02543 , № К02539, № К02470, № К02501, № К02527, № К02477 , № К02540 , № К02466, № К02476 , № К02538 , № К02447, № К02480 , № К02496 , № К02513, № К02490, № К02486, № К02481, № К02506, № К02516, № К02460 , № К02530, № К02446 , № К02507 ,№ К02483, № К02464, № К02458, № К02541, № К02453, № К02518, № К02451, № К02515 , № К02457 , № К02487 , № К02454, № К02456 ,№ К02497 , № К02525 , № К02461, № К02471, № К02535, № К02474 , № К01231, № К01232, № К01230, № К01385, № К01389, № К01386, № К01387, № К01388, № К01382, № К01383 , № К01384 издадена на 29.06.2011г.; **5.**Нотариален акт за продажба № 39 от 26.05.2000г., том II, рег. 1411, дело 298 ; Нотариален акт за продажба № 1 от 07.11.2000г., том IV, рег. 2984, дело 734 ; Нотариален акт за продажба № 2 от 07.11.2000г., том IV, рег. 2985, дело 735 ; Нотариален акт за продажба № 2 от 10.10.2001г., том IV, рег. 2626, дело 700 ; Нотариален акт за продажба № 44 от 17.10.2001г., том IV, рег. 2730, дело 747; Нотариален акт за продажба № 190 от 24.04.2002г., том I, рег. 768, дело 246; Нотариален акт за продажба № 10 от 15.05.2002г., том II, рег. 861, дело 269; Нотариален акт за продажба № 99 от 03.07.2002г., том II, рег.1200, дело 375; Нотариален акт за продажба № 198 от 11.09.2002г., том II, рег. 1617, дело 485; Нотариален акт за продажба № 32 от 27.09.2002г., том III, рег. 1722, дело 523; Нотариален акт за продажба № 154 от 06.11.2002г., том III, рег. 2002, дело 661; Нотариален акт за продажба № 34 от 16.12.2002г., том IV, рег. 2349, дело 792; Нотариален акт за продажба № 50 от 19.02.2003г., том I, рег. 265, дело 63; Нотариален акт за продажба № 124 от 19.03.2003г., том I, рег. 480, дело 141; Нотариален акт за продажба № 125 от 19.03.2003г., том I, рег. 481, дело 142; Нотариален акт за продажба № 24 от 23.04.2003г., том II, рег. 816, дело 254; Нотариален акт за продажба № 106 от 05.11.2003г., том IV, рег. 2435, дело 804; Нотариален акт за продажба № 163 от 09.06.2004г., том II, рег. 1329, дело 422; Нотариален акт за продажба № 83 от 07.07.2004г., том II, рег. 1628, дело 550; Нотариален акт за продажба № 36 от 24.02.2005г., том II, рег. 661, дело 244; Нотариален акт за продажба № 113 от 29.09.2005г., том X, рег. 3317, дело 1967; Нотариален акт за продажба № 163 от 01.12.2005г., том XII, рег. 4147, дело 2439; Нотариален акт за продажба № 114 от 19.01.2006г., том I, рег. 221, дело 114; Нотариален акт за продажба

№ 141 от 02.03.2006г., том II, рег. 855, дело 355; Нотариален акт за продажба № 38 от 15.03.2006г., том III, рег. 999, дело 453; Нотариален акт за продажба № 6 от 27.04.2006г., том V , рег. 1718, дело 834; Нотариален акт за продажба № 140 от 05.10.2006г., том X III, рег. 4624, дело 2617; Нотариален акт за дарение № 199 от 14.12.2006г., том XVII, рег. 5271, дело 3503; Нотариален акт за продажба № 200 от 07.05.2007г., том V, рег. 1606, дело 1046; Нотариален акт за продажба № 15 от 13.06.2007г., том VI, рег. 1991, дело 757, вписване в Служба по вписванията РАЙОНЕН СЪД ДЕВНЯ , Вх. рег.№ 2134, от 15.06.2007г., Акт № 183, том VII, дело 1443 от 2007г.; Нотариален акт за продажба № 187 от 17.10.2007г., том IX, рег. 3372, дело 1362, вписване в Служба по вписванията РАЙОНЕН СЪД ДЕВНЯ , Вх. рег.№ 3730, от 18.10.2007г., Акт № 100, том XIII, дело 2629 от 2007г.; Нотариален акт за продажба № 188 от 17.10.2007г., том IX, рег. 3373, дело 1363, вписване в Служба по вписванията РАЙОНЕН СЪД ДЕВНЯ , Вх. рег.№ 3734, от 18.10.2007г., Акт № 103, том XIII, дело 2632 от 2007г.; Нотариален акт за продажба № 95 от 19.12.2007г., том XII, рег. 4252, дело 1681, вписване в Служба по вписванията РАЙОНЕН СЪД ДЕВНЯ , Вх. рег.№ 19, от 14.01.2008г., Акт № 6, том I, дело 6 от 2008г.; Нотариален акт за продажба № 133 от 02.04.2008г., том III, рег. 1049, дело 46, вписване в Служба по вписванията РАЙОНЕН СЪД ДЕВНЯ , Вх. рег.№ 1041, от 03.04.2008г., Акт № 82 дело 717 от 2008г.; Нотариален акт за продажба № 129 от 02.04.2008г., том III, рег. 1035, дело 342, вписване в Служба по вписванията РАЙОНЕН СЪД ДЕВНЯ , Вх. рег.№ 1031, от 03.04.2008г., Акт № 73, том IV, дело 708 от 2008г.; Нотариален акт за продажба № 116 от 16.07.2008г., том VI, рег. 2636, дело 792, вписване в Служба по вписванията РАЙОНЕН СЪД ДЕВНЯ , Вх. рег.№ 2205, от 17.07.2008г., Акт № 68, том VIII, дело 1563 от 2008г.; Нотариален акт за продажба № 130 от 27.08.2008г., том VII, рег. 3274, дело 976 , вписване в Служба по вписванията РАЙОНЕН СЪД ДЕВНЯ , Вх. рег.№ 2635, от 28.08.2008г., Акт № 166, том IX, дело 1886 от 2008г.; Нотариален акт за продажба № 169

от 08.10.2008г., том VIII, рег. 3991, дело 1147вписване в Служба по вписванията РАЙОНЕН СЪД ДЕВНЯ , Вх. рег.№ 3222, от 09.10.2008г., Акт № 179, том XI, дело 2323 от 2008г.; Нотариален акт за продажба № 49 от 22.10.2008г., том IX, рег. 4236, дело 1208 , вписване в Служба по вписванията РАЙОНЕН СЪД ДЕВНЯ , Вх. рег.№ 3423, от 24.10.2008г., Акт № 134, том XII, дело 2481 от 2008г.; Нотариален акт за продажба № 190 от 27.04.2009г., том III, рег. 1535, дело 297 , вписване в Служба по вписванията РАЙОНЕН СЪД ДЕВНЯ , Вх. рег.№ 1341, от 28.04.2009г., Акт № 178, том 4, дело 509 от 2008г.; Нотариален акт за продажба № 81 от 09.09.2009г., том VI, рег. 3020, дело 713 , вписване в Служба по вписванията РАЙОНЕН СЪД ДЕВНЯ , Вх. рег.№ 2610, от 10.09.2009г., Акт № 98, том 9, дело 1244 от 2009г.; Нотариален акт за продажба № 121 от 16.09.2009г., том VI, рег. 3099, дело 742 , вписване в Служба по вписванията РАЙОНЕН СЪД ДЕВНЯ , Вх. рег.№ 2686, от 17.09.2009г., Акт № 151, том 9, дело 1295 от 2009г.; Нотариален акт за замяна № 122 от 16.09.2009г., том VI, рег. 3100, дело 743 , вписване в Служба по вписванията РАЙОНЕН СЪД ДЕВНЯ , Вх. рег.№ 2691, от 18.09.2009г., Акт № 153, том 9, дело 1298 от 2009г.; Нотариален акт за продажба № 136 от 23.09.2009г., том VI, рег. 3151, дело 754 , вписване в Служба по вписванията РАЙОНЕН СЪД ДЕВНЯ , Вх. рег.№ 2743, от 25.09.2009г., Акт № 193, том 9, дело 1337 от 2009г.; Нотариален акт за продажба № 82 от 23.09.2009г., том VI, рег. 5090, дело 520 , вписване в Служба по вписванията РАЙОНЕН СЪД ДЕВНЯ , Вх. рег.№ 2719, от 23.09.2009г., Акт № 172, том 9, дело 1316 от 2009г.; Нотариален акт за продажба № 135 от 23.09.2009г., том VI, рег. 3150, дело 753 , вписване в Служба по вписванията РАЙОНЕН СЪД ДЕВНЯ , Вх. рег.№ 2723, от 23.09.2009г., Акт № 176, том 9, дело 1320 от 2009г.; Нотариален акт за замяна № 109 от 29.09.2009г., том IV, рег. 5251, дело 544 , вписване в Служба по вписванията РАЙОНЕН СЪД ДЕВНЯ , Вх. рег.№ 2759, от 29.09.2009г., Акт № 1, том 10, дело 1345 от 2009г.; Нотариален акт за продажба № 55 от 28.10.2009г., том VII, рег. 3409, дело 851 , вписване в Служба по вписванията РАЙОНЕН СЪД ДЕВНЯ , Вх. рег.№ 3104, от 29.10.2009г., Акт № 17, том 11, дело 1530 от 2009г.; Нотариален акт за замяна № 17 от 04.11.2009г., том V, рег. 5919, дело 639 , вписване в Служба по вписванията РАЙОНЕН СЪД ДЕВНЯ , Вх. рег.№ 3230, от 05.11.2009г., Акт № 116, том 11, дело 1582 от 2009г.; Нотариален акт за продажба № 20 от 04.11.2009г., том V, рег. 5923, дело 642 , вписване в Служба по вписванията РАЙОНЕН СЪД ДЕВНЯ , Вх. рег.№ 3410, от 18.11.2009г., Акт № 60, том 12, дело 1709 от 2009г.; Нотариален акт за продажба № 182 от 17.06.2010г., том 2, рег. 2396, дело 304 , вписване в Служба по вписванията РАЙОНЕН СЪД ДЕВНЯ , Вх. рег.№1694, от 21.06.2010г., Акт № 70, том 6, дело 970 ; Нотариален акт за продажба № 84 от 09.07.2010г., том 3, рег. 2875, дело 396 , вписване в Служба по вписванията РАЙОНЕН СЪД ДЕВНЯ , Вх. рег.№1995, от 12.07.2010г., Акт № 77, том 7, дело 1124 ; Нотариален акт за продажба № 85 от 09.07.2010г., том 3, рег. 2876, дело 397 , вписване в Служба по вписванията РАЙОНЕН СЪД ДЕВНЯ , Вх. рег.№1998, от 12.07.2010г., Акт № 80, том 7 ; Нотариален акт за продажба № 108 от 21.07.2010г., том 3, рег. 3003, дело 420 , вписване в Служба по вписванията РАЙОНЕН СЪД ДЕВНЯ , Вх. рег.№2101, от 21.07.2010г., Акт № 141, том 7 ; Нотариален акт за продажба № 149 от 30.07.2010г., том 3, рег. 3197, дело 451 , вписване в Служба по вписванията РАЙОНЕН СЪД ДЕВНЯ , Вх. рег.№ 2189, от 03.08.2010г., Акт № 197, том 7 , дело 1239 ; Нотариален акт за продажба № 144 от 15.11.2002г., том III, рег. 2056, дело 648. Нотариален акт за продажба № 107 от 23.11.2005г., том XII, рег. 4026, дело 2381. Нотариален акт за продажба № 172 от 02.06.2005г., том V, рег. 1855, дело 1001; Нотариален акт за продажба № 64 от 09.12.2004г., томIX,рег.3050,дело1701. Нотариален акт за продажба № 45 от 09.10.2007г., том IX, рег. 3213, дело 1283 , вписване в Служба по вписванията РАЙОНЕН СЪД ДЕВНЯ , Вх. рег.№ 3556, от 09.10.2007г., Акт № 200, том XII , дело 2525 от 2007г.; Нотариален акт за продажба № 105 от 12.10.2007г., том IX, рег. 3299, дело 1331,вписване в Служба по вписванията РАЙОНЕН СЪД ДЕВНЯ , Вх. рег.№ 3623, от 12.10.2007г., Акт № 55, том XIII , дело 2583 от 2007г.; 6.Акт за раждане. 7.Квитанция за внесена такса вписване.----------

**ДАРИТЕЛ:** Катина Добромирова Йорданова

**НАДАРЕН** Катина Добромирова Йорданова

/законен представител/

НОТАРИУС:

НОТАРИУС № 485 * Велин Маджоров * Район на действие Р.С. ДЕВНЯ * РЕПУБЛИКА БЪЛГАРИЯ *

Нотариална такса по ЗННД
материален интерес:
29 714,20 лв.
..... 318,21 .....лв.
.....10,00.....лв.
.....лв.
.....г.
.....2021.....г.
....328,21..... лв.

Вписване по ЗС/ПВ
Служба по вписванията
Вх. рег. №1757 дв.вх.№1744 от 15.07.21г.
Акт №57 том 6 дело 1058/2021г.
Партидна книга: том..... стр.....
№ по имотна партида 11
Такса за вписване по ЗДТ 29 лв.
Кв. № .....от .....г.
СЪДИЯ ПО ВПИСВАНИЯТА:
.....

Агентция по вписванията • Девня •
Служба по вписванията

# НОТАРИАЛЕН АКТ
## ЗА ДАРЕНИЕ НА НЕДВИЖИМИ ИМОТИ

**№ 2 том IV рег. № 3294 дело № 533 от 15.07.2021год.**

Днес, 15.07.2021 год. /петнадесети юли две хиляди двадесет и първа година/, пред мен, **Велин Майсторов-** Нотариус с район на действие Районен Съд гр. Девня, вписан в регистъра на Нотариалната камара под № 465 в кантората ми в гр. Девня, се явиха от една страна: **Добромир Йорданов Вълчев, ЕГН** [redacted] притежаващ лична карта № [redacted] изд. на 12.09.2018г. от МВР-Варна, постоянен адрес: обл. Варна, общ. Вълчи дол, гр. Вълчи дол, ул. "Оборище" № 19 и **Желязка Трендафилова Вълчева, ЕГН** [redacted] притежаваща лична карта № [redacted], изд. на 12.05.2021г. от МВР-Варна, Постоянен адрес: обл. Варна, общ. Вълчи дол, гр. Вълчи дол, ул. "Оборище" № 19, като **Дарители** и от друга страна Желязка Трендафилова Вълчева, ЕГН [redacted] притежаващ лична карта № [redacted] изд. на 12.05.2021г. от МВР-Варна, постоянен адрес: обл. Варна, общ. Вълчи дол, гр. Вълчи дол, ул. "Оборище" № 19, **като пълномощник на Дарения Катина Добромирова Йорданова, ЕГН** [redacted] притежаваща лична карта № [redacted] изд. на 25.02.2015, от МВР-Варна, постоянен адрес: обл. Варна, общ. Варна, гр. Варна, ж.к. "Чайка" № 98, вх. 2, ет. 2, ап. № 6, редовно упълномощена с пълномощно с удостоверен подпис с рег. № 3061 и удостоверено съдържание с рег. № 3062, том 1, акт 122 на 01.07.2021г. по описа на Велин Майсторов- Нотариус с рег. № 465 на НК и район на действие РС Девня и след като се уверих в тяхната самоличност, дееспособност и представителна власт, същите ми заявиха, че сключват следния договор:**********

**I. Добромир Йорданов Вълчев и Желязка Трендафилова Вълчева ДАРЯВАТ на дъщеря си Катина Добромирова Йорданова,** представлявана от пълномощника си Желязка Трендафилова Вълчева, собствените си недвижими имоти, придобити чрез покупко-продажба и в режим на СИО и чрез замяна, а именно:**********

**1. ПОЗЕМЛЕН ИМОТ с идентификатор 48524.44.13** (четири осем пет две четири точка четири четири точка едно три) по кадастралната карта и кадастралните регистри на **с. Михалич,** общ. Вълчи дол, обл. Варна, одобрена със Заповед РД-18-79/28.07.2016г. на Изп. директор на АГКК, адрес на поземления имот: местност **„Могилите”,** с площ от **4 000 кв.м** (четири хиляди квадратни метра), с трайно предназначение на територията: **Земеделска,** с начин на трайно ползване: **Нива,** категория на земята: **Четвърта,** предишен идентификатор: **няма,** номер по предходен план: **044013,** при съседи: 48524.44.12, 48524.44.34, 48524.44.14, 48524.43.67.********

**2. ПОЗЕМЛЕН ИМОТ с идентификатор 48524.22.49** (четири осем пет две четири точка две две точка четири девет) по кадастралната карта и кадастралните регистри на **с. Михалич,** общ. Вълчи дол, обл. Варна, одобрена със Заповед РД-18-79/ 28.07.2016г. на Изп. директор на АГКК, последно изменение на кадастралната карта и кадастралните регистри, засягащо поземления имот е от 24.10.2017г., адрес на поземления имот: местност **„Боз бозан”,** с площ от **9 567 кв.м** (девет хиляди петстотин шестдесет и седем квадратни метра), с трайно предназначение на територията: **Земеделска,** с начин на трайно ползване: **Нива,** категория на земята: **Трета,** предишен идентификатор: **няма,** номер по предходен план: **022049,** при съседи: 48524.22.48, 48524.22.33, 48524.22.32, 48524.22.31, 48524.22.18, 48524.21.39.**********

**3. ПОЗЕМЛЕН ИМОТ с идентификатор 48524.11.14** (четири осем пет две четири точка едно едно точка едно четири) по кадастралната карта и кадастралните регистри на **с. Михалич,** общ. Вълчи дол, обл. Варна, одобрена със Заповед РД-18-79/ 28.07.2016г. на Изп. директор на АГКК, адрес на поземления имот: местност **„Бостанлък”,** с площ от **5 866 кв.м** (пет хиляди осемстотин шестдесет и шест квадратни метра), с трайно предназначение на територията: **Земеделска,** с начин на трайно ползване: **Нива,** категория на земята: **Трета,** предишен идентификатор: **няма,** номер по предходен план: **011014,** при съседи: 48524.11.13, 48524.11.37, 48524.11.15, 48524.11.3.*

**4. ПОЗЕМЛЕН ИМОТ с идентификатор 35506.4.72** (три пет пет нула шест точка четири

точка седем две) по кадастралната карта и кадастралните регистри на **с. Калоян**, общ. Вълчи дол, обл. Варна, одобрена със Заповед РД-18-78/28.07.2016г. на Изп. директор на АГКК, адрес на поземления имот: местност **„Бостанлък"**, с площ от **7 098 кв.м** (седем хиляди деветдесет и осем квадратни метра), с трайно предназначение на територията: **Земеделска,** с начин на трайно ползване: **Нива,** категория на земята: **Трета,** предишен идентификатор: **няма,** номер по предходен план: **004072,** при съседи: 35506.4.71, 35506.4.82, 35506.4.109 и 35506.4.73.**********

**5. ПОЗЕМЛЕН ИМОТ с идентификатор 35506.6.40** (три пет пет нула шест точка шест точка четири нула) по кадастралната карта и кадастралните регистри на **с. Калоян**, общ. Вълчи дол, обл. Варна, одобрена със Заповед РД-18-78/28.07.2016г. на Изп. директор на АГКК, адрес на поземления имот: местност **„Инжа кору"**, с площ от **6 064 кв.м** (шест хиляди шестдесет и четири квадратни метра), с трайно предназначение на територията: **Земеделска,** с начин на трайно ползване: **Нива,** категория на земята: **Трета,** предишен идентификатор: **няма,** номер по предходен план: **006040,** при съседи: 35506.6.2, 35506.6.41, 35506.6.9 и 35506.6.17.**********

**6. ПОЗЕМЛЕН ИМОТ с идентификатор 35506.9.9 (**три пет пет нула шест точка девет точка девет) по кадастралната карта и кадастралните регистри на **с. Калоян**, общ. Вълчи дол, обл. Варна, одобрена със Заповед РД-18-78/28.07.2016г. на Изп. директор на АГКК, адрес на поземления имот: местност **„Килика"**, с площ от **12 103 кв.м** (дванадесет хиляди сто и три квадратни метра), с трайно предназначение на територията: **Земеделска,** с начин на трайно ползване: **Нива,** категория на земята: **Трета,** предишен идентификатор: **няма,** номер по предходен план: **009009,** при съседи: 35506.9.10, 35506.9.34, 35506.9.11, 35506.9.12, 35506.9.43, 35506.9.42, 35506.9.41, 35506.9.40, 35506.9.39.**********

**7. ПОЗЕМЛЕН ИМОТ с идентификатор 35506.6.41** (три пет пет нула шест точка шест точка четири едно) по кадастралната карта и кадастралните регистри на **с. Калоян**, общ. Вълчи дол, обл. Варна, одобрена със Заповед РД-18-78/28.07.2016г. на Изп. директор на АГКК, адрес на поземления имот: местност **„Инжа кору"**, с площ от **6 064 кв.м** (шест хиляди шестдесет и четири квадратни метра), с трайно предназначение на територията: **Земеделска,** с начин на трайно ползване: **Нива,** категория на земята: **Трета,** предишен идентификатор: **няма,** номер по предходен план: **006041,** при съседи: 35506.6.2, 35506.6.42, 35506.6.9 и 35506.6.40.**********

**8. ПОЗЕМЛЕН ИМОТ с идентификатор 32442.28.39** /три две четири четири две точка две осем точка три девет/ по кадастралната карта и кадастралните регистри на **с. Изворник**, община Вълчи дол, област Варна, одобрена със Заповед № РД-18-77 от 28.07.2016г. на Изп. директор на АГКК, адрес на поземления имот: местност „**Бюлюкляр**", с площ от **6 702 кв.м** /шест хиляди седемстотин и два квадратни метра/, трайно предназначение на територията: **Земеделска**, с начин на трайно ползване: **Нива**, категория на земята: **Трета**, предишен идентификатор: няма, номер по предходен план: **028039**, при съседи: 32442.28.34, 32442.27.51, 32442.28.40 и 32442.28.38.*******

**9. ПОЗЕМЛЕН ИМОТ с идентификатор 32442.32.11** /три две четири четири две точка три две точка едно едно/ по кадастралната карта и кадастралните регистри на **с. Изворник**, община Вълчи дол, област Варна, одобрени със Заповед № РД-18-77 от 28.07.2016г. на Изп. директор на АГКК, последно изменение на кадастралната карта и кадастралните регистри, засягащо поземления имот е от 06.07.2017г., адрес на поземления имот: местност „**Кавак екини**", с площ от **9 998 кв.м** /девет хиляди деветстотин деветдесет и осем квадратни метра/, трайно предназначение на територията: **Земеделска**, с начин на трайно ползване: **Нива**, категория на земята: **Четвърта**, предишен идентификатор: няма, номер по предходен план: **032011**, при съседи: 32442.32.27, 32442.32.12, 32442.31.46, 32442.32.24.**********

**10. ПОЗЕМЛЕН ИМОТ с идентификатор 32442.18.16** /три две четири четири две точка едно осем точка едно шест/ по кадастралната карта и кадастралните регистри на **с. Изворник**, община Вълчи дол, област Варна, одобрени със Заповед № РД-18-77 от 28.07.2016г. на Изп. директор на АГКК, адрес на поземления имот: местност „**Бостан алан**", с площ от **14 395 кв.м** /четиринадесет хиляди триста деветдесет и пет квадратни метра/, трайно предназначение на територията: **Земеделска**, с начин на трайно ползване: **Нива**, категория на земята: **Трета**, предишен идентификатор: няма, номер по предходен план: **018016**, при съседи: 32442.18.21, № 32442.18.26, № 32442.18.27, № 32442.18.2, № 32442.18.1;**********

**11. ПОЗЕМЛЕН ИМОТ с идентификатор 32442.28.38** /три две четири четири две точка две осем точка три осем/ по кадастралната карта и кадастралните регистри на **с. Изворник**, община Вълчи дол, област Варна, одобрени със Заповед № РД-18-77 от 28.07.2016г. на Изп. директор на АГКК, адрес на поземления имот: местност „**Бюлюкляр**", с площ от **6 703 кв.м** /шест хиляди седемстотин и три квадратни метра/, трайно предназначение на територията: **Земеделска**, с начин на трайно ползване: **Нива**, категория на земята: **Трета**, предишен идентификатор: няма, номер по предходен план: **028038**, при граници: 32442.28.34, 32442.27.51, 32442.28.39, 32442.28.29, 32442.28.28 и 32442.28.27;**********

**12. ПОЗЕМЛЕН ИМОТ с идентификатор 32442.24.37** /три две четири четири две точка две четири точка три седем/ по кадастралната карта и кадастралните регистри на **с. Изворник**, община Вълчи дол, област Варна, одобрени със Заповед № РД-18-77 от 28.07.2016г. на Изп.

директор на АГКК, адрес на поземления имот: местност „**Чукур кору**”, с площ от **5 480 кв.м** /пет хиляди четиристотин и осемдесет квадратни метра/, трайно предназначение на територията: **Земеделска**, с начин на трайно ползване: **Нива**, категория на земята: **Трета**, предишен идентификатор: няма, номер по предходен план: **024037**, при съседи 32442.24.23, 32442.24.24, 32442.24.38, 32442.14.129, 32442.24.8;**********

**13. ПОЗЕМЛЕН ИМОТ с идентификатор 32442.30.20** /три две четири четири две точка три нула точка две нула/ по кадастралната карта и кадастралните регистри на **с. Изворник**, община Вълчи дол, област Варна, одобрени със Заповед № РД-18-77 от 28.07.2016г. на Изп. директор на АГКК, адрес на поземления имот: местност „**Кавак екини**”, с площ от **12 371 кв.м** /дванадесет хиляди триста седемдесет и един квадратни метра/, трайно предназначение на територията: **Земеделска**, с начин на трайно ползване: **Нива**, категория на земята: **Трета**, предишен идентификатор: няма, номер по предходен план: **030020**, при съседи: 32442.30.19, 21645.5.50, 32442.30.21, 32442.30.7;**********

**14. ПОЗЕМЛЕН ИМОТ с идентификатор 21717.15.17** /две едно седем едно седем точка едно пет точка едно седем/ по кадастралната карта и кадастралните регистри на **с. Добротич**, общ. Вълчи дол, обл. Варна, одобрени със Заповед РД-18-73/28.07.2016г. на Изп. директор на АГКК, адрес на поземления имот: местност **„Даа екенли”**, с площ от **4 120 кв.м** /четири хиляди сто и двадесет квадратни метра/, с трайно предназначение на територията: **Земеделска**, с начин на трайно ползване: **Нива**, категория на земята: **Трета**, предишен идентификатор: **няма**, номер по предходен план: **015017**, при граници: 21717.15.16, 21717.15.29, 21717.15.28, 21717.15.3, 21717.15.18.**********

**15. ПОЗЕМЛЕН ИМОТ с идентификатор 21717.38.8** /две едно седем едно седем точка три осем точка осем/ по кадастралната карта и кадастралните регистри на **с. Добротич**, общ. Вълчи дол, обл. Варна, одобрени със Заповед РД-18-73/28.07.2016г. на Изп. директор на АГКК, последно изменение на кадастралната карта и кадастралните регистри, засягащо поземления имот е от 14.09.2017г., адрес на поземления имот: местност **„Енели ардъ”**, с площ от **9 999 кв.м** /девет хиляди деветстотин деветдесет и девет квадратни метра/, с трайно предназначение на територията: **Земеделска**, с начин на трайно ползване: **Нива**, категория на земята: **Трета**, предишен идентификатор: **няма**, номер по предходен план: **038008**, при съседи: 21645.33.2, 21717.38.18, 21717.40.21 и 21717.38.7.**********

**16. ПОЗЕМЛЕН ИМОТ с идентификатор 21717.12.26** /две едно седем едно седем точка едно две точка две шест/ по кадастралната карта и кадастралните регистри на **с. Добротич**, общ. Вълчи дол, обл. Варна, одобрени със Заповед РД-18-73/28.07.2016г. на Изп. директор на АГКК, адрес на поземления имот: местност **„Даа екенли”**, с площ от **4 419 кв.м** /четири хиляди четиристотин и деветнадесет квадратни метра/, с трайно предназначение на територията: **Земеделска**, с начин на трайно ползване: **Нива**, категория на земята: **Трета**, предишен идентификатор: **няма**, номер по предходен план: **012026**, при граници: 21717.12.25, 21717.12.7, 21717.12.19, 21717.12.5 и 21717.12.27.**********

**17. ПОЗЕМЛЕН ИМОТ с идентификатор 21717.12.25** /две едно седем едно седем точка едно две точка две пет/ по кадастралната карта и кадастралните регистри на **с. Добротич**, общ. Вълчи дол, обл. Варна, одобрени със Заповед РД-18-73/28.07.2016г. на Изп. директор на АГКК, последно изменение на кадастралната карта и кадастралните регистри, засягащо поземления имот е от 17.10.2019г., адрес на поземления имот: **местност „Даа екенли”**, с площ, съгласно скица и удостоверение за данъчна оценка, от **580 кв.м** /петстотин и осемдесет квадратни метра/, с трайно предназначение на територията: **Урбанизирана**, с начин на трайно ползване: **За електроенергийно производство**, предишен идентификатор: **няма**, номер по предходен план: **012006**, при съседи: 21717.12.26, 21717.12.27;**********

**18. ПОЗЕМЛЕН ИМОТ с идентификатор 21717.11.31** /две едно седем едно седем точка едно едно точка три едно/ по кадастралната карта и кадастралните регистри на **с. Добротич**, общ. Вълчи дол, обл. Варна, одобрени със Заповед РД-18-73/28.07.2016г. на Изп. директор на АГКК, адрес на поземления имот: местност **„Даа екенли”**, с площ от **15 978 кв.м** /петнадесет хиляди деветстотин седемдесет и осем квадратни метра/, с трайно предназначение на територията: **Земеделска**, с начин на трайно ползване: **Нива**, категория на земята: **Трета**, предишен идентификатор: **няма**, номер по предходен план: **011031**, при съседи: 21717.11.30, 21645.21.82, 21717.11.3, 21717.11.26, 21717.11.28, 21717.11.1.**********

**19. ПОЗЕМЛЕН ИМОТ с идентификатор 21717.11.30** /две едно седем едно седем точка едно едно точка три нула/ по кадастралната карта и кадастралните регистри на **с. Добротич**, общ. Вълчи дол, обл. Варна, одобрени със Заповед РД-18-73/28.07.2016г. на Изп. директор на АГКК, последно изменение на кадастралната карта и кадастралните регистри, засягащо поземления имот е от 27.06.2019г., адрес на поземления имот: **местност „Даа екенли”**, с площ, съгласно скица и удостоверение за данъчна оценка, от **520 кв.м** /петстотин и двадесет квадратни метра/, с трайно предназначение на територията: **Урбанизирана**, с начин на трайно ползване: **За електроенергийно производство**, предишен идентификатор: **няма**, номер по предходен план:

**011002,** при съседи: 21645.21.82, 21717.11.31;**********

**20. ПОЗЕМЛЕН ИМОТ с идентификатор 27629.34.39** /две седем шест две девет точка три четири точка три девет/ по кадастралната карта и кадастралните регистри на **с. Есеница**, община Вълчи дол, област Варна, одобрени със Заповед № РД-18-74 от 28.07.2016г. на Изп. директор на АГКК, адрес на поземления имот: местност **„Кавaците**", с площ от **4 200 кв.м** /четири хиляди и двеста квадратни метра/, трайно предназначение на територията: **Земеделска,** с начин на трайно ползване: **Нива,** категория на земята: **Трета,** предишен идентификатор: **няма,** номер по предходен план: **034039,** при съседи: 27629.34.25, 27629.34.48, 27629.34.40.**********

**21. ПОЗЕМЛЕН ИМОТ с идентификатор 27629.15.15** /две седем шест две девет точка едно пет точка едно пет/ по кадастралната карта и кадастралните регистри на **с. Есеница**, община Вълчи дол, област Варна, одобрени със Заповед № РД-18-74 от 28.07.2016г. на Изп. директор на АГКК, адрес на поземления имот: местност **„Геровски път**", с площ от **9 342 кв.м** /девет хиляди триста четиридесет и два квадратни метра/, трайно предназначение на територията: **Земеделска,** с начин на трайно ползване: **Нива,** категория на земята: **Трета,** предишен идентификатор: **няма,** номер по предходен план: **015015,** при граници: 27629.15.12, 27629.15.16, 27629.15.14, 27629.15.40;**********

**22. ПОЗЕМЛЕН ИМОТ с идентификатор 27629.44.35** /две седем шест две девет точка четири четири точка три пет/ по кадастралната карта и кадастралните регистри на **с. Есеница**, община Вълчи дол, област Варна, одобрени със Заповед № РД-18-74 от 28.07.2016г. на Изп. директор на АГКК, местност **„Сулжа-водоемите**", с площ от **11 138 кв.м** /единадесет хиляди сто тридесет и осем квадратни метра/, трайно предназначение на територията: **Земеделска,** с начин на трайно ползване: **Нива,** категория на земята: **Трета,** предишен идентификатор: **няма,** номер по предходен план: **044035,** при съседи 27629.15.166, 27629.44.40, 27629.44.17, 27629.44.16, 27629.44.15, 27629.44.19, 27629.44.36.**********

**23. ПОЗЕМЛЕН ИМОТ с идентификатор 27629.44.36** /две седем шест две девет точка четири четири точка три шест/ по кадастралната карта и кадастралните регистри на **с. Есеница**, община Вълчи дол, област Варна, одобрени със Заповед № РД-18-74 от 28.07.2016г. на Изп. директор на АГКК, адрес на поземления имот: местност **„Сулжа-водоемите**", с площ от **6 664 кв.м** /шест хиляди шестстотин шестдесет и четири квадратни метра/, трайно предназначение на територията: **Земеделска,** с начин на трайно ползване: **Нива,** категория на земята: **Трета,** предишен идентификатор: **няма,** номер по предходен план: **044036,** при съседи: 21645.15.166, 27629.44.35, 27629.44.19, 27629.44.38;**********

**24. ПОЗЕМЛЕН ИМОТ с идентификатор 27629.34.40** /две седем шест две девет точка три четири точка четири нула/ по кадастралната карта и кадастралните регистри на **с. Есеница**, община Вълчи дол, област Варна, одобрени със Заповед № РД-18-74 от 28.07.2016г. на Изп. директор на АГКК, последно изменение на кадастралната карта и кадастралните регистри, засягащо поземления имот е от 06.07.2017г., адрес на поземления имот: местност **„Кавaците**", с площ от **9 754 кв.м** /девет хиляди седемстотин петдесет и четири квадратни метра/, трайно предназначение на територията: **Земеделска,** с начин на трайно ползване: **Нива,** категория на земята: **Трета,** предишен идентификатор: **няма,** номер по предходен план: **034040,** при съседи: 27629.34.39, 27629.34.48, 27629.34.25, 27629.34.44, 27629.34.33.**********

**25. ПОЗЕМЛЕН ИМОТ с идентификатор 27629.21.33** /две седем шест две девет точка две едно точка три три/ по кадастралната карта и кадастралните регистри на **с. Есеница**, община Вълчи дол, област Варна, одобрени със Заповед № РД-18-74 от 28.07.2016г. на Изп. директор на АГКК, последно изменение на кадастралната карта и кадастралните регистри, засягащо поземления имот е от 06.07.2017г., адрес на поземления имот: местност **„Челиклия**", с площ от **10 002 кв.м** /десет хиляди и два квадратни метра/, трайно предназначение на територията: **Земеделска,** с начин на трайно ползване: **Нива,** категория на земята: **Трета,** предишен идентификатор: **няма,** номер по предходен план: **021033,** при съседи: 27629.21.43, 27629.21.32, 27629.21.34, 27629.21.35;**********

**26. ПОЗЕМЛЕН ИМОТ с идентификатор 27629.13.23** /две седем шест две девет точка едно три точка две три/ по кадастралната карта и кадастралните регистри на **с. Есеница**, община Вълчи дол, област Варна, одобрени със Заповед № РД-18-74 от 28.07.2016г. на Изп. директор на АГКК, адрес на поземления имот: местност **„Геровски път**", с площ на имота от **27 999 кв.м** /двадесет и седем хиляди деветстотин деветдесет и девет квадратни метра/, трайно предназначение на територията: **Земеделска,** с начин на трайно ползване: **Нива,** категория на земята: **Трета,** предишен идентификатор: **няма,** номер по предходен план: **013023,** при съседи: 27629.13.45, 27629.13.62, 27629.13.46, 27629.13.53, 27629.13.6, 27629.13.5, 27629.13.52, 27629.13.51.**********

**Дарителите Добромир Йорданов Вълчев и Желязка Трендафилова Вълчева си запазват правото да получават рентата за даряваните недвижими имоти до края на живота си.******

Общата данъчна оценка на имотите, описани по-горе е 29 714,20 лв. /двадесет и девет хиляди седемстотин и четиринадесет лева и двадесет стотинки/.**********

**II.** Дарената, **Катина Добромирова Йорданова,** представлявана от пълномощника си Желязка Трендафилова Вълчева, заяви, че е съгласна и приема с благодарност направеното дарение на недвижими имоти, посочени в т. I от настоящия договор при условието на запазено пожизнено право за получаване на рента за даряваните имоти за **Добромир Йорданов Вълчев и за Желязка Трендафилова Вълчева**.**********

Участващите в нотариалното производство заявиха, че са съгласни с всички клаузи на договора за дарение и са запознати ясно и недвусмислено с правните му последици, с оглед правата и интересите си.**********

След като се убедих в самоличността, дееспособността и представителната власт на страните, че дарителите са собственици на даряваните недвижими имоти и че същите нямат непогасени публични, държавни и общински задължения, нямат наложена обезпечителна мярка по Закона за отнемане в полза на държавата на имущество придобито от престъпна дейност и че са спазени особените изисквания на закона, и след като страните ми заявиха, че нямат други документи от значение за това дарение, освен представените и подробно описани по-долу, приех представения от страните проект за нотариален акт.**********

След като изясних волята на страните и фактическото положение, запознах ги ясно, и недвусмислено с правните последици на договора, който сключват, актът се прочете на страните, и след одобрението му, се подписа от страните и от мен– Нотариуса.**********

При съставянето на акта бяха представени следните документи: Нотариален акт № 167, том 12, дело 2321, вх.рег. № 3409 от 16.11.2011г. на СВ при РС-Девня; Нотариален акт № 166, том 7, дело 1401, вх.рег. № 2069 от 08.06.2016г. на СВ при РС-Девня; Нотариален акт № 100, том 10, дело 1879, вх.рег. № 2658 от 09.09.2011г. на СВ при РС-Девня; Нотариален акт № 69, том 9, дело 1713, вх.рег. № 2884 от 01.10.2015г. на СВ при РС-Девня; Нотариален акт № 184, том 9, дело 1571, вх.рег. № 2739 от 06.10.2010г. на СВ при РС-Девня; Нотариален акт № 166, том 12, дело 2320, вх.рег. № 3408 от 16.11.2011г. на СВ при РС-Девня; Нотариален акт № 97, том 4, дело 701, вх.рег. № 1224 от 20.04.2012г. на СВ при РС-Девня; Нотариален акт № 66, том 9, дело 1649, вх.рег. № 2338 от 04.08.2011г. на СВ при РС-Девня; Нотариален акт № 87, том 3, дело 503, вх.рег. № 923 от 25.04.2017г. на СВ при РС-Девня; Нотариален акт № 151, том 7, дело 1341, вх.рег. № 1922 от 29.06.2011г. на СВ при РС-Девня; Нотариален акт № 77, том 9, дело 1656, вх.рег. № 2346 от 05.08.2011г. на СВ при РС-Девня; Нотариален акт № 3, том 2, дело 210, вх.рег. № 921 от 05.04.2001г. на СВ при РС-Девня; Нотариален акт № 172, том 7, дело 1408, вх.рег. № 2089 от 09.06.2016г. на СВ при РС-Девня; Нотариален акт № 66, том 12, дело 2617, вх.рег. № 3614 от 07.11.2008г. на СВ при РС-Девня; Нотариален акт № 136, том 9, дело 1280, вх.рег. № 2668 от 17.09.2009г. на СВ при РС-Девня; Нотариален акт № 162, том 10, дело 1938, вх.рег. № 2740 от 15.09.2011г. на СВ при РС-Девня; Нотариален акт № 120, том 7, дело 1314, вх.рег. № 3024 от 12.07.2013г. на СВ при РС-Девня; Нотариален акт № 169, том 10, дело 1947, вх.рег. № 3217 от 09.10.2012г. на СВ при РС-Девня; Скици с изх. № 15-476317, 15-476303, № 15-476292, № 15-476273, № 15-476277, № 15-476283, № 15-610020, № 15-476114, № 15-476125, № 15-476094, № 15-476107, № 15-476098, № 15-476117, № 15-476017, № 15-476025, № 15-476041, № 15-476055, № 15-476048, № 15-476034, издадени на 05.05.2021г., № 15-591198, № 15-591201, издадени на 03.06.2021г., № 15-610009, издадена на 08.06.2021г., № 15-627000, № 15-627023, издадени на 11.06.2021г., № 15-702026 и № 15-702018, издадени на 29.06.2021г. от СГКК–гр.Варна; Удостоверения за данъчна оценка с изх. № 5307000903, № 5307000902, 5307000901, 5307000867, 5307000864, 5307000865, 5307000863, 5307000887, 5307000886, 5307000891, 5307000888, 5307000889, 5307000890, 5307000884, 5307000885, 5307000883, 5307000882, 5307000876, 5307000878, 5307000874, 5307000875, 5307000879, 5307000880, 5307000881, издадени на 15.06.2021г. и № 5307001150 и № 5307001149, изд. на 12.07.2021г. от Отдел „МДТНП" при Община Вълчи дол; Декларации по чл. 25 ал.8 от ЗННД и по чл. 264 ал. 1 от ДОПК; Квитанция за платена такса вписване.**********

**ДАРИТЕЛИ:**

1. Добромир Йорданов Вълчев

2. Желязка Трендафилова Вълчева

**ДАРЕН:** Желязка Трендафилова Вълчева

/пълномощник/

**НОТАРИУС:**

НОТАРИУС № 465 * Велин Мейстеров * Район на действие Р.С. ДЕВНЯ * РЕПУБЛИКА БЪЛГАРИЯ

Нотариална такса по ЗННД
материален интерес:
29 714,20 лв.
..... 318,21 .....лв.
.....10,00.....лв.
.....лв.
.....г.
.....2021.....г.
....328,21..... лв.

Вписване по ЗС/ПВ
Служба по вписванията
Вх. рег. №1757 дв.вх.№1744 от 15.07.21г.
Акт №57 том 6 дело 1058/2021г.
Партидна книга: том..... стр.....
№ по имотна партида 71
Такса за вписване по ЗДТ 29 лв.
Кв. № .....от .....г.
СЪДИЯ ПО ВПИСВАНИЯТА:
.....

Агентция по вписванията • Девня •
Служба по вписванията

# НОТАРИАЛЕН АКТ
## ЗА ДАРЕНИЕ НА НЕДВИЖИМИ ИМОТИ

**№ 2 том IV рег. № 3294 дело № 533 от 15.07.2021год.**

Днес, 15.07.2021 год. /петнадесети юли две хиляди двадесет и първа година/, пред мен, **Велин Майсторов-** Нотариус с район на действие Районен Съд гр. Девня, вписан в регистъра на Нотариалната камара под № 465 в кантората ми в гр. Девня, се явиха от една страна: **Добромир Йорданов Вълчев, ЕГН** [redacted] притежаващ лична карта № [redacted] изд. на 12.09.2018г. от МВР-Варна, постоянен адрес: обл. Варна, общ. Вълчи дол, гр. Вълчи дол, ул. "Оборище" № 19 и **Желязка Трендафилова Вълчева,** [redacted] притежаваща лична карта № [redacted], изд. на 12.05.2021г. от МВР-Варна, Постоянен адрес: обл. Варна, общ. Вълчи дол, гр. Вълчи дол, ул. "Оборище" № 19, като **Дарители** и от друга страна Желязка Трендафилова Вълчева, ЕГН [redacted] притежаващ лична карта № [redacted] изд. на 12.05.2021г. от МВР-Варна, постоянен адрес: обл. Варна, общ. Вълчи дол, гр. Вълчи дол, ул. "Оборище" № 19, **като пълномощник на Дарения Катина Добромирова Йорданова,** [redacted] притежаваща лична карта [redacted] изд. на 25.02.2015, от МВР-Варна, постоянен адрес: обл. Варна, общ. Варна, гр. Варна, ж.к. "Чайка" № 98, вх. 2, ет. 2, ап. № 6, редовно упълномощена с пълномощно с удостоверен подпис с рег. № 3061 и удостоверено съдържание с рег. № 3062, том 1, акт 122 на 01.07.2021г. по описа на Велин Майсторов- Нотариус с рег. № 465 на НК и район на действие РС Девня и след като се уверих в тяхната самоличност, дееспособност и представителна власт, същите ми заявиха, че сключват следния договор:**********

**I. Добромир Йорданов Вълчев и Желязка Трендафилова Вълчева ДАРЯВАТ на дъщеря си Катина Добромирова Йорданова,** представлявана от пълномощника си Желязка Трендафилова Вълчева, собствените си недвижими имоти, придобити чрез покупко-продажба и в режим на СИО и чрез замяна, а именно:**********

**1. ПОЗЕМЛЕН ИМОТ с идентификатор 48524.44.13** (четири осем пет две четири точка четири четири точка едно три) по кадастралната карта и кадастралните регистри на **с. Михалич,** общ. Вълчи дол, обл. Варна, одобрена със Заповед РД-18-79/28.07.2016г. на Изп. директор на АГКК, адрес на поземления имот: местност **„Могилите”,** с площ от **4 000 кв.м** (четири хиляди квадратни метра), с трайно предназначение на територията: **Земеделска,** с начин на трайно ползване: **Нива,** категория на земята: **Четвърта,** предишен идентификатор: **няма,** номер по предходен план: **044013,** при съседи: 48524.44.12, 48524.44.34, 48524.44.14, 48524.43.67.********

**2. ПОЗЕМЛЕН ИМОТ с идентификатор 48524.22.49** (четири осем пет две четири точка две две точка четири девет) по кадастралната карта и кадастралните регистри на **с. Михалич,** общ. Вълчи дол, обл. Варна, одобрена със Заповед РД-18-79/ 28.07.2016г. на Изп. директор на АГКК, последно изменение на кадастралната карта и кадастралните регистри, засягащо поземления имот е от 24.10.2017г., адрес на поземления имот: местност **„Боз бозан”,** с площ от **9 567 кв.м** (девет хиляди петстотин шестдесет и седем квадратни метра), с трайно предназначение на територията: **Земеделска,** с начин на трайно ползване: **Нива,** категория на земята: **Трета,** предишен идентификатор: **няма,** номер по предходен план: **022049,** при съседи: 48524.22.48, 48524.22.33, 48524.22.32, 48524.22.31, 48524.22.18, 48524.21.39.**********

**3. ПОЗЕМЛЕН ИМОТ с идентификатор 48524.11.14** (четири осем пет две четири точка едно едно точка едно четири) по кадастралната карта и кадастралните регистри на **с. Михалич,** общ. Вълчи дол, обл. Варна, одобрена със Заповед РД-18-79/ 28.07.2016г. на Изп. директор на АГКК, адрес на поземления имот: местност **„Бостанлък”,** с площ от **5 866 кв.м** (пет хиляди осемстотин шестдесет и шест квадратни метра), с трайно предназначение на територията: **Земеделска,** с начин на трайно ползване: **Нива,** категория на земята: **Трета,** предишен идентификатор: **няма,** номер по предходен план: **011014,** при съседи: 48524.11.13, 48524.11.37, 48524.11.15, 48524.11.3.*

**4. ПОЗЕМЛЕН ИМОТ с идентификатор 35506.4.72** (три пет пет нула шест точка четири

точка седем две) по кадастралната карта и кадастралните регистри на **с. Калоян**, общ. Вълчи дол, обл. Варна, одобрена със Заповед РД-18-78/28.07.2016г. на Изп. директор на АГКК, адрес на поземления имот: местност **„Бостанлък"**, с площ от **7 098 кв.м** (седем хиляди деветдесет и осем квадратни метра), с трайно предназначение на територията: **Земеделска,** с начин на трайно ползване: **Нива,** категория на земята: **Трета,** предишен идентификатор: **няма,** номер по предходен план: **004072,** при съседи: 35506.4.71, 35506.4.82, 35506.4.109 и 35506.4.73.**********

**5. ПОЗЕМЛЕН ИМОТ с идентификатор 35506.6.40** (три пет пет нула шест точка шест точка четири нула) по кадастралната карта и кадастралните регистри на **с. Калоян**, общ. Вълчи дол, обл. Варна, одобрена със Заповед РД-18-78/28.07.2016г. на Изп. директор на АГКК, адрес на поземления имот: местност **„Инжа кору"**, с площ от **6 064 кв.м** (шест хиляди шестдесет и четири квадратни метра), с трайно предназначение на територията: **Земеделска,** с начин на трайно ползване: **Нива,** категория на земята: **Трета,** предишен идентификатор: **няма,** номер по предходен план: **006040,** при съседи: 35506.6.2, 35506.6.41, 35506.6.9 и 35506.6.17.**********

**6. ПОЗЕМЛЕН ИМОТ с идентификатор 35506.9.9 (**три пет пет нула шест точка девет точка девет) по кадастралната карта и кадастралните регистри на **с. Калоян**, общ. Вълчи дол, обл. Варна, одобрена със Заповед РД-18-78/28.07.2016г. на Изп. директор на АГКК, адрес на поземления имот: местност **„Килика"**, с площ от **12 103 кв.м** (дванадесет хиляди сто и три квадратни метра), с трайно предназначение на територията: **Земеделска,** с начин на трайно ползване: **Нива,** категория на земята: **Трета,** предишен идентификатор: **няма,** номер по предходен план: **009009,** при съседи: 35506.9.10, 35506.9.34, 35506.9.11, 35506.9.12, 35506.9.43, 35506.9.42, 35506.9.41, 35506.9.40, 35506.9.39.**********

**7. ПОЗЕМЛЕН ИМОТ с идентификатор 35506.6.41** (три пет пет нула шест точка шест точка четири едно) по кадастралната карта и кадастралните регистри на **с. Калоян**, общ. Вълчи дол, обл. Варна, одобрена със Заповед РД-18-78/28.07.2016г. на Изп. директор на АГКК, адрес на поземления имот: местност **„Инжа кору"**, с площ от **6 064 кв.м** (шест хиляди шестдесет и четири квадратни метра), с трайно предназначение на територията: **Земеделска,** с начин на трайно ползване: **Нива,** категория на земята: **Трета,** предишен идентификатор: **няма,** номер по предходен план: **006041,** при съседи: 35506.6.2, 35506.6.42, 35506.6.9 и 35506.6.40.**********

**8. ПОЗЕМЛЕН ИМОТ с идентификатор 32442.28.39** /три две четири четири две точка две осем точка три девет/ по кадастралната карта и кадастралните регистри на **с. Изворник**, община Вълчи дол, област Варна, одобрена със Заповед № РД-18-77 от 28.07.2016г. на Изп. директор на АГКК, адрес на поземления имот: местност „**Бюлюкляр**", с площ от **6 702 кв.м** /шест хиляди седемстотин и два квадратни метра/, трайно предназначение на територията: **Земеделска**, с начин на трайно ползване: **Нива**, категория на земята: **Трета**, предишен идентификатор: няма, номер по предходен план: **028039**, при съседи: 32442.28.34, 32442.27.51, 32442.28.40 и 32442.28.38.*******

**9. ПОЗЕМЛЕН ИМОТ с идентификатор 32442.32.11** /три две четири четири две точка три две точка едно едно/ по кадастралната карта и кадастралните регистри на **с. Изворник**, община Вълчи дол, област Варна, одобрени със Заповед № РД-18-77 от 28.07.2016г. на Изп. директор на АГКК, последно изменение на кадастралната карта и кадастралните регистри, засягащо поземления имот е от 06.07.2017г., адрес на поземления имот: местност „**Кавак екини**", с площ от **9 998 кв.м** /девет хиляди деветстотин деветдесет и осем квадратни метра/, трайно предназначение на територията: **Земеделска**, с начин на трайно ползване: **Нива**, категория на земята: **Четвърта**, предишен идентификатор: няма, номер по предходен план: **032011**, при съседи: 32442.32.27, 32442.32.12, 32442.31.46, 32442.32.24.**********

**10. ПОЗЕМЛЕН ИМОТ с идентификатор 32442.18.16** /три две четири четири две точка едно осем точка едно шест/ по кадастралната карта и кадастралните регистри на **с. Изворник**, община Вълчи дол, област Варна, одобрени със Заповед № РД-18-77 от 28.07.2016г. на Изп. директор на АГКК, адрес на поземления имот: местност „**Бостан алан**", с площ от **14 395 кв.м** /четиринадесет хиляди триста деветдесет и пет квадратни метра/, трайно предназначение на територията: **Земеделска**, с начин на трайно ползване: **Нива**, категория на земята: **Трета**, предишен идентификатор: няма, номер по предходен план: **018016**, при съседи: 32442.18.21, № 32442.18.26, № 32442.18.27, № 32442.18.2, № 32442.18.1;**********

**11. ПОЗЕМЛЕН ИМОТ с идентификатор 32442.28.38** /три две четири четири две точка две осем точка три осем/ по кадастралната карта и кадастралните регистри на **с. Изворник**, община Вълчи дол, област Варна, одобрени със Заповед № РД-18-77 от 28.07.2016г. на Изп. директор на АГКК, адрес на поземления имот: местност „**Бюлюкляр**", с площ от **6 703 кв.м** /шест хиляди седемстотин и три квадратни метра/, трайно предназначение на територията: **Земеделска**, с начин на трайно ползване: **Нива**, категория на земята: **Трета**, предишен идентификатор: няма, номер по предходен план: **028038**, при граници: 32442.28.34, 32442.27.51, 32442.28.39, 32442.28.29, 32442.28.28 и 32442.28.27;**********

**12. ПОЗЕМЛЕН ИМОТ с идентификатор 32442.24.37** /три две четири четири две точка две четири точка три седем/ по кадастралната карта и кадастралните регистри на **с. Изворник**, община Вълчи дол, област Варна, одобрени със Заповед № РД-18-77 от 28.07.2016г. на Изп.

директор на АГКК, адрес на поземления имот: местност „**Чукур кору**”, с площ от **5 480 кв.м** /пет хиляди четиристотин и осемдесет квадратни метра/, трайно предназначение на територията: **Земеделска**, с начин на трайно ползване: **Нива**, категория на земята: **Трета**, предишен идентификатор: няма, номер по предходен план: **024037**, при съседи 32442.24.23, 32442.24.24, 32442.24.38, 32442.14.129, 32442.24.8;**********

**13. ПОЗЕМЛЕН ИМОТ с идентификатор 32442.30.20** /три две четири четири две точка три нула точка две нула/ по кадастралната карта и кадастралните регистри на **с. Изворник**, община Вълчи дол, област Варна, одобрени със Заповед № РД-18-77 от 28.07.2016г. на Изп. директор на АГКК, адрес на поземления имот: местност „**Кавак екини**”, с площ от **12 371 кв.м** /дванадесет хиляди триста седемдесет и един квадратни метра/, трайно предназначение на територията: **Земеделска**, с начин на трайно ползване: **Нива**, категория на земята: **Трета**, предишен идентификатор: няма, номер по предходен план: **030020**, при съседи: 32442.30.19, 21645.5.50, 32442.30.21, 32442.30.7;**********

**14. ПОЗЕМЛЕН ИМОТ с идентификатор 21717.15.17** /две едно седем едно седем точка едно пет точка едно седем/ по кадастралната карта и кадастралните регистри на **с. Добротич**, общ. Вълчи дол, обл. Варна, одобрени със Заповед РД-18-73/28.07.2016г. на Изп. директор на АГКК, адрес на поземления имот: местност **„Даа екенли”**, с площ от **4 120 кв.м** /четири хиляди сто и двадесет квадратни метра/, с трайно предназначение на територията: **Земеделска**, с начин на трайно ползване: **Нива**, категория на земята: **Трета**, предишен идентификатор: **няма**, номер по предходен план: **015017**, при граници: 21717.15.16, 21717.15.29, 21717.15.28, 21717.15.3, 21717.15.18.**********

**15. ПОЗЕМЛЕН ИМОТ с идентификатор 21717.38.8** /две едно седем едно седем точка три осем точка осем/ по кадастралната карта и кадастралните регистри на **с. Добротич**, общ. Вълчи дол, обл. Варна, одобрени със Заповед РД-18-73/28.07.2016г. на Изп. директор на АГКК, последно изменение на кадастралната карта и кадастралните регистри, засягащо поземления имот е от 14.09.2017г., адрес на поземления имот: местност **„Енели ардъ”**, с площ от **9 999 кв.м** /девет хиляди деветстотин деветдесет и девет квадратни метра/, с трайно предназначение на територията: **Земеделска**, с начин на трайно ползване: **Нива**, категория на земята: **Трета**, предишен идентификатор: **няма**, номер по предходен план: **038008**, при съседи: 21645.33.2, 21717.38.18, 21717.40.21 и 21717.38.7.**********

**16. ПОЗЕМЛЕН ИМОТ с идентификатор 21717.12.26** /две едно седем едно седем точка едно две точка две шест/ по кадастралната карта и кадастралните регистри на **с. Добротич**, общ. Вълчи дол, обл. Варна, одобрени със Заповед РД-18-73/28.07.2016г. на Изп. директор на АГКК, адрес на поземления имот: местност **„Даа екенли”**, с площ от **4 419 кв.м** /четири хиляди четиристотин и деветнадесет квадратни метра/, с трайно предназначение на територията: **Земеделска**, с начин на трайно ползване: **Нива**, категория на земята: **Трета**, предишен идентификатор: **няма**, номер по предходен план: **012026**, при граници: 21717.12.25, 21717.12.7, 21717.12.19, 21717.12.5 и 21717.12.27.**********

**17. ПОЗЕМЛЕН ИМОТ с идентификатор 21717.12.25** /две едно седем едно седем точка едно две точка две пет/ по кадастралната карта и кадастралните регистри на **с. Добротич**, общ. Вълчи дол, обл. Варна, одобрени със Заповед РД-18-73/28.07.2016г. на Изп. директор на АГКК, последно изменение на кадастралната карта и кадастралните регистри, засягащо поземления имот е от 17.10.2019г., адрес на поземления имот: **местност „Даа екенли”**, с площ, съгласно скица и удостоверение за данъчна оценка, от **580 кв.м** /петстотин и осемдесет квадратни метра/, с трайно предназначение на територията: **Урбанизирана**, с начин на трайно ползване: **За електроенергийно производство**, предишен идентификатор: **няма**, номер по предходен план: **012006**, при съседи: 21717.12.26, 21717.12.27;**********

**18. ПОЗЕМЛЕН ИМОТ с идентификатор 21717.11.31** /две едно седем едно седем точка едно едно точка три едно/ по кадастралната карта и кадастралните регистри на **с. Добротич**, общ. Вълчи дол, обл. Варна, одобрени със Заповед РД-18-73/28.07.2016г. на Изп. директор на АГКК, адрес на поземления имот: местност **„Даа екенли”**, с площ от **15 978 кв.м** /петнадесет хиляди деветстотин седемдесет и осем квадратни метра/, с трайно предназначение на територията: **Земеделска**, с начин на трайно ползване: **Нива**, категория на земята: **Трета**, предишен идентификатор: **няма**, номер по предходен план: **011031**, при съседи: 21717.11.30, 21645.21.82, 21717.11.3, 21717.11.26, 21717.11.28, 21717.11.1.**********

**19. ПОЗЕМЛЕН ИМОТ с идентификатор 21717.11.30** /две едно седем едно седем точка едно едно точка три нула/ по кадастралната карта и кадастралните регистри на **с. Добротич**, общ. Вълчи дол, обл. Варна, одобрени със Заповед РД-18-73/28.07.2016г. на Изп. директор на АГКК, последно изменение на кадастралната карта и кадастралните регистри, засягащо поземления имот е от 27.06.2019г., адрес на поземления имот: **местност „Даа екенли”**, с площ, съгласно скица и удостоверение за данъчна оценка, от **520 кв.м** /петстотин и двадесет квадратни метра/, с трайно предназначение на територията: **Урбанизирана**, с начин на трайно ползване: **За електроенергийно производство**, предишен идентификатор: **няма**, номер по предходен план:

**011002,** при съседи: 21645.21.82, 21717.11.31;**********

**20. ПОЗЕМЛЕН ИМОТ с идентификатор 27629.34.39** /две седем шест две девет точка три четири точка три девет/ по кадастралната карта и кадастралните регистри на **с. Есеница**, община Вълчи дол, област Варна, одобрени със Заповед № РД-18-74 от 28.07.2016г. на Изп. директор на АГКК, адрес на поземления имот: местност **„Кавaците**", с площ от **4 200 кв.м** /четири хиляди и двеста квадратни метра/, трайно предназначение на територията: **Земеделска,** с начин на трайно ползване: **Нива,** категория на земята: **Трета,** предишен идентификатор: **няма,** номер по предходен план: **034039,** при съседи: 27629.34.25, 27629.34.48, 27629.34.40.**********

**21. ПОЗЕМЛЕН ИМОТ с идентификатор 27629.15.15** /две седем шест две девет точка едно пет точка едно пет/ по кадастралната карта и кадастралните регистри на **с. Есеница**, община Вълчи дол, област Варна, одобрени със Заповед № РД-18-74 от 28.07.2016г. на Изп. директор на АГКК, адрес на поземления имот: местност **„Геровски път**", с площ от **9 342 кв.м** /девет хиляди триста четиридесет и два квадратни метра/, трайно предназначение на територията: **Земеделска,** с начин на трайно ползване: **Нива,** категория на земята: **Трета,** предишен идентификатор: **няма,** номер по предходен план: **015015,** при граници: 27629.15.12, 27629.15.16, 27629.15.14, 27629.15.40;**********

**22. ПОЗЕМЛЕН ИМОТ с идентификатор 27629.44.35** /две седем шест две девет точка четири четири точка три пет/ по кадастралната карта и кадастралните регистри на **с. Есеница**, община Вълчи дол, област Варна, одобрени със Заповед № РД-18-74 от 28.07.2016г. на Изп. директор на АГКК, местност **„Сулжа-водоемите**", с площ от **11 138 кв.м** /единадесет хиляди сто тридесет и осем квадратни метра/, трайно предназначение на територията: **Земеделска,** с начин на трайно ползване: **Нива,** категория на земята: **Трета,** предишен идентификатор: **няма,** номер по предходен план: **044035,** при съседи 27629.15.166, 27629.44.40, 27629.44.17, 27629.44.16, 27629.44.15, 27629.44.19, 27629.44.36.**********

**23. ПОЗЕМЛЕН ИМОТ с идентификатор 27629.44.36** /две седем шест две девет точка четири четири точка три шест/ по кадастралната карта и кадастралните регистри на **с. Есеница**, община Вълчи дол, област Варна, одобрени със Заповед № РД-18-74 от 28.07.2016г. на Изп. директор на АГКК, адрес на поземления имот: местност **„Сулжа-водоемите**", с площ от **6 664 кв.м** /шест хиляди шестстотин шестдесет и четири квадратни метра/, трайно предназначение на територията: **Земеделска,** с начин на трайно ползване: **Нива,** категория на земята: **Трета,** предишен идентификатор: **няма,** номер по предходен план: **044036,** при съседи: 21645.15.166, 27629.44.35, 27629.44.19, 27629.44.38;**********

**24. ПОЗЕМЛЕН ИМОТ с идентификатор 27629.34.40** /две седем шест две девет точка три четири точка четири нула/ по кадастралната карта и кадастралните регистри на **с. Есеница**, община Вълчи дол, област Варна, одобрени със Заповед № РД-18-74 от 28.07.2016г. на Изп. директор на АГКК, последно изменение на кадастралната карта и кадастралните регистри, засягащо поземления имот е от 06.07.2017г., адрес на поземления имот: местност **„Кавaците**", с площ от **9 754 кв.м** /девет хиляди седемстотин петдесет и четири квадратни метра/, трайно предназначение на територията: **Земеделска,** с начин на трайно ползване: **Нива,** категория на земята: **Трета,** предишен идентификатор: **няма,** номер по предходен план: **034040,** при съседи: 27629.34.39, 27629.34.48, 27629.34.25, 27629.34.44, 27629.34.33.**********

**25. ПОЗЕМЛЕН ИМОТ с идентификатор 27629.21.33** /две седем шест две девет точка две едно точка три три/ по кадастралната карта и кадастралните регистри на **с. Есеница**, община Вълчи дол, област Варна, одобрени със Заповед № РД-18-74 от 28.07.2016г. на Изп. директор на АГКК, последно изменение на кадастралната карта и кадастралните регистри, засягащо поземления имот е от 06.07.2017г., адрес на поземления имот: местност **„Челиклия**", с площ от **10 002 кв.м** /десет хиляди и два квадратни метра/, трайно предназначение на територията: **Земеделска,** с начин на трайно ползване: **Нива,** категория на земята: **Трета,** предишен идентификатор: **няма,** номер по предходен план: **021033,** при съседи: 27629.21.43, 27629.21.32, 27629.21.34, 27629.21.35;**********

**26. ПОЗЕМЛЕН ИМОТ с идентификатор 27629.13.23** /две седем шест две девет точка едно три точка две три/ по кадастралната карта и кадастралните регистри на **с. Есеница**, община Вълчи дол, област Варна, одобрени със Заповед № РД-18-74 от 28.07.2016г. на Изп. директор на АГКК, адрес на поземления имот: местност **„Геровски път**", с площ на имота от **27 999 кв.м** /двадесет и седем хиляди деветстотин деветдесет и девет квадратни метра/, трайно предназначение на територията: **Земеделска,** с начин на трайно ползване: **Нива,** категория на земята: **Трета,** предишен идентификатор: **няма,** номер по предходен план: **013023,** при съседи: 27629.13.45, 27629.13.62, 27629.13.46, 27629.13.53, 27629.13.6, 27629.13.5, 27629.13.52, 27629.13.51.**********

**Дарителите Добромир Йорданов Вълчев и Желязка Трендафилова Вълчева си запазват правото да получават рентата за даряваните недвижими имоти до края на живота си.******

Общата данъчна оценка на имотите, описани по-горе е 29 714,20 лв. /двадесет и девет хиляди седемстотин и четиринадесет лева и двадесет стотинки/.**********

**II.** Дарената, **Катина Добромирова Йорданова,** представлявана от пълномощника си Желязка Трендафилова Вълчева, заяви, че е съгласна и приема с благодарност направеното дарение на недвижими имоти, посочени в т. I от настоящия договор при условието на запазено пожизнено право за получаване на рента за даряваните имоти за **Добромир Йорданов Вълчев и за Желязка Трендафилова Вълчева**.**********

Участващите в нотариалното производство заявиха, че са съгласни с всички клаузи на договора за дарение и са запознати ясно и недвусмислено с правните му последици, с оглед правата и интересите си.**********

След като се убедих в самоличността, дееспособността и представителната власт на страните, че дарителите са собственици на даряваните недвижими имоти и че същите нямат непогасени публични, държавни и общински задължения, нямат наложена обезпечителна мярка по Закона за отнемане в полза на държавата на имущество придобито от престъпна дейност и че са спазени особените изисквания на закона, и след като страните ми заявиха, че нямат други документи от значение за това дарение, освен представените и подробно описани по-долу, приех представения от страните проект за нотариален акт.**********

След като изясних волята на страните и фактическото положение, запознах ги ясно, и недвусмислено с правните последици на договора, който сключват, актът се прочете на страните, и след одобрението му, се подписа от страните и от мен– Нотариуса.**********

При съставянето на акта бяха представени следните документи: Нотариален акт № 167, том 12, дело 2321, вх.рег. № 3409 от 16.11.2011г. на СВ при РС-Девня; Нотариален акт № 166, том 7, дело 1401, вх.рег. № 2069 от 08.06.2016г. на СВ при РС-Девня; Нотариален акт № 100, том 10, дело 1879, вх.рег. № 2658 от 09.09.2011г. на СВ при РС-Девня; Нотариален акт № 69, том 9, дело 1713, вх.рег. № 2884 от 01.10.2015г. на СВ при РС-Девня; Нотариален акт № 184, том 9, дело 1571, вх.рег. № 2739 от 06.10.2010г. на СВ при РС-Девня; Нотариален акт № 166, том 12, дело 2320, вх.рег. № 3408 от 16.11.2011г. на СВ при РС-Девня; Нотариален акт № 97, том 4, дело 701, вх.рег. № 1224 от 20.04.2012г. на СВ при РС-Девня; Нотариален акт № 66, том 9, дело 1649, вх.рег. № 2338 от 04.08.2011г. на СВ при РС-Девня; Нотариален акт № 87, том 3, дело 503, вх.рег. № 923 от 25.04.2017г. на СВ при РС-Девня; Нотариален акт № 151, том 7, дело 1341, вх.рег. № 1922 от 29.06.2011г. на СВ при РС-Девня; Нотариален акт № 77, том 9, дело 1656, вх.рег. № 2346 от 05.08.2011г. на СВ при РС-Девня; Нотариален акт № 3, том 2, дело 210, вх.рег. № 921 от 05.04.2001г. на СВ при РС-Девня; Нотариален акт № 172, том 7, дело 1408, вх.рег. № 2089 от 09.06.2016г. на СВ при РС-Девня; Нотариален акт № 66, том 12, дело 2617, вх.рег. № 3614 от 07.11.2008г. на СВ при РС-Девня; Нотариален акт № 136, том 9, дело 1280, вх.рег. № 2668 от 17.09.2009г. на СВ при РС-Девня; Нотариален акт № 162, том 10, дело 1938, вх.рег. № 2740 от 15.09.2011г. на СВ при РС-Девня; Нотариален акт № 120, том 7, дело 1314, вх.рег. № 3024 от 12.07.2013г. на СВ при РС-Девня; Нотариален акт № 169, том 10, дело 1947, вх.рег. № 3217 от 09.10.2012г. на СВ при РС-Девня; Скици с изх. № 15-476317, 15-476303, № 15-476292, № 15-476273, № 15-476277, № 15-476283, № 15-610020, № 15-476114, № 15-476125, № 15-476094, № 15-476107, № 15-476098, № 15-476117, № 15-476017, № 15-476025, № 15-476041, № 15-476055, № 15-476048, № 15-476034, издадени на 05.05.2021г., № 15-591198, № 15-591201, издадени на 03.06.2021г., № 15-610009, издадена на 08.06.2021г., № 15-627000, № 15-627023, издадени на 11.06.2021г., № 15-702026 и № 15-702018, издадени на 29.06.2021г. от СГКК–гр.Варна; Удостоверения за данъчна оценка с изх. № 5307000903, № 5307000902, 5307000901, 5307000867, 5307000864, 5307000865, 5307000863, 5307000887, 5307000886, 5307000891, 5307000888, 5307000889, 5307000890, 5307000884, 5307000885, 5307000883, 5307000882, 5307000876, 5307000878, 5307000874, 5307000875, 5307000879, 5307000880, 5307000881, издадени на 15.06.2021г. и № 5307001150 и № 5307001149, изд. на 12.07.2021г. от Отдел „МДТНП" при Община Вълчи дол; Декларации по чл. 25 ал.8 от ЗННД и по чл. 264 ал. 1 от ДОПК; Квитанция за платена такса вписване.**********

**ДАРИТЕЛИ:**

1. Добромир Йорданов Вълчев

2. Желязка Трендафилова Вълчева

**ДАРЕН:** Желязка Трендафилова Вълчева

/пълномощник/

**НОТАРИУС:**

НОТАРИУС № 465 * Велин Мейстеров * Район на действие Р.С. ДЕВНЯ * РЕПУБЛИКА БЪЛГАРИЯ

Нотариална такса по ЗННД
материален интерес:
29 714,20 лв.
..... 318,21 .....лв.
.....10,00.....лв.
.....лв.
.....г.
.....2021.....г.
....328,21..... лв.

Вписване по ЗС/ПВ
Служба по вписванията
Вх. рег. №1757 дв.вх.№1744 от 15.07.21г.
Акт №57 том 6 дело 1058/2021г.
Партидна книга: том..... стр.....
№ по имотна партида 71
Такса за вписване по ЗДТ 29 лв.
Кв. № .....от .....г.
СЪДИЯ ПО ВПИСВАНИЯТА:
.....

Агентция по вписванията • Девня •
Служба по вписванията

# НОТАРИАЛЕН АКТ
## ЗА ДАРЕНИЕ НА НЕДВИЖИМИ ИМОТИ

**№ 2 том IV рег. № 3294 дело № 533 от 15.07.2021год.**

Днес, 15.07.2021 год. /петнадесети юли две хиляди двадесет и първа година/, пред мен, **Велин Майсторов-** Нотариус с район на действие Районен Съд гр. Девня, вписан в регистъра на Нотариалната камара под № 465 в кантората ми в гр. Девня, се явиха от една страна: **Добромир Йорданов Вълчев, ЕГН** [redacted] притежаващ лична карта № [redacted] изд. на 12.09.2018г. от МВР-Варна, постоянен адрес: обл. Варна, общ. Вълчи дол, гр. Вълчи дол, ул. "Оборище" № 19 и **Желязка Трендафилова Вълчева, ЕГН** [redacted] притежаваща лична карта № [redacted] изд. на 12.05.2021г. от МВР-Варна, Постоянен адрес: обл. Варна, общ. Вълчи дол, гр. Вълчи дол, ул. "Оборище" № 19, като **Дарители** и от друга страна Желязка Трендафилова Вълчева, ЕГН [redacted] притежаващ лична карта № [redacted] изд. на 12.05.2021г. от МВР-Варна, постоянен адрес: обл. Варна, общ. Вълчи дол, гр. Вълчи дол, ул. "Оборище" № 19, **като пълномощник на Дарения Катина Добромирова Йорданова, ЕГН** [redacted] притежаваща лична карта № [redacted] изд. на 25.02.2015, от МВР-Варна, постоянен адрес: обл. Варна, общ. Варна, гр. Варна, ж.к. "Чайка" № 98, вх. 2, ет. 2, ап. № 6, редовно упълномощена с пълномощно с удостоверен подпис с рег. № 3061 и удостоверено съдържание с рег. № 3062, том 1, акт 122 на 01.07.2021г. по описа на Велин Майсторов- Нотариус с рег. № 465 на НК и район на действие РС Девня и след като се уверих в тяхната самоличност, дееспособност и представителна власт, същите ми заявиха, че сключват следния договор:**********

**I. Добромир Йорданов Вълчев и Желязка Трендафилова Вълчева ДАРЯВАТ на дъщеря си Катина Добромирова Йорданова,** представлявана от пълномощника си Желязка Трендафилова Вълчева, собствените си недвижими имоти, придобити чрез покупко-продажба и в режим на СИО и чрез замяна, а именно:**********

**1. ПОЗЕМЛЕН ИМОТ с идентификатор 48524.44.13** (четири осем пет две четири точка четири четири точка едно три) по кадастралната карта и кадастралните регистри на **с. Михалич,** общ. Вълчи дол, обл. Варна, одобрена със Заповед РД-18-79/28.07.2016г. на Изп. директор на АГКК, адрес на поземления имот: местност **„Могилите”,** с площ от **4 000 кв.м** (четири хиляди квадратни метра), с трайно предназначение на територията: **Земеделска,** с начин на трайно ползване: **Нива,** категория на земята: **Четвърта,** предишен идентификатор: **няма,** номер по предходен план: **044013,** при съседи: 48524.44.12, 48524.44.34, 48524.44.14, 48524.43.67.********

**2. ПОЗЕМЛЕН ИМОТ с идентификатор 48524.22.49** (четири осем пет две четири точка две две точка четири девет) по кадастралната карта и кадастралните регистри на **с. Михалич,** общ. Вълчи дол, обл. Варна, одобрена със Заповед РД-18-79/ 28.07.2016г. на Изп. директор на АГКК, последно изменение на кадастралната карта и кадастралните регистри, засягащо поземления имот е от 24.10.2017г., адрес на поземления имот: местност **„Боз бозан”,** с площ от **9 567 кв.м** (девет хиляди петстотин шестдесет и седем квадратни метра), с трайно предназначение на територията: **Земеделска,** с начин на трайно ползване: **Нива,** категория на земята: **Трета,** предишен идентификатор: **няма,** номер по предходен план: **022049,** при съседи: 48524.22.48, 48524.22.33, 48524.22.32, 48524.22.31, 48524.22.18, 48524.21.39.**********

**3. ПОЗЕМЛЕН ИМОТ с идентификатор 48524.11.14** (четири осем пет две четири точка едно едно точка едно четири) по кадастралната карта и кадастралните регистри на **с. Михалич,** общ. Вълчи дол, обл. Варна, одобрена със Заповед РД-18-79/ 28.07.2016г. на Изп. директор на АГКК, адрес на поземления имот: местност **„Бостанлък”,** с площ от **5 866 кв.м** (пет хиляди осемстотин шестдесет и шест квадратни метра), с трайно предназначение на територията: **Земеделска,** с начин на трайно ползване: **Нива,** категория на земята: **Трета,** предишен идентификатор: **няма,** номер по предходен план: **011014,** при съседи: 48524.11.13, 48524.11.37, 48524.11.15, 48524.11.3.*

**4. ПОЗЕМЛЕН ИМОТ с идентификатор 35506.4.72** (три пет пет нула шест точка четири

точка седем две) по кадастралната карта и кадастралните регистри на **с. Калоян**, общ. Вълчи дол, обл. Варна, одобрена със Заповед РД-18-78/28.07.2016г. на Изп. директор на АГКК, адрес на поземления имот: местност **„Бостанлък"**, с площ от **7 098 кв.м** (седем хиляди деветдесет и осем квадратни метра), с трайно предназначение на територията: **Земеделска,** с начин на трайно ползване: **Нива,** категория на земята: **Трета,** предишен идентификатор: **няма,** номер по предходен план: **004072,** при съседи: 35506.4.71, 35506.4.82, 35506.4.109 и 35506.4.73.**********

**5. ПОЗЕМЛЕН ИМОТ с идентификатор 35506.6.40** (три пет пет нула шест точка шест точка четири нула) по кадастралната карта и кадастралните регистри на **с. Калоян**, общ. Вълчи дол, обл. Варна, одобрена със Заповед РД-18-78/28.07.2016г. на Изп. директор на АГКК, адрес на поземления имот: местност **„Инжа кору"**, с площ от **6 064 кв.м** (шест хиляди шестдесет и четири квадратни метра), с трайно предназначение на територията: **Земеделска,** с начин на трайно ползване: **Нива,** категория на земята: **Трета,** предишен идентификатор: **няма,** номер по предходен план: **006040,** при съседи: 35506.6.2, 35506.6.41, 35506.6.9 и 35506.6.17.**********

**6. ПОЗЕМЛЕН ИМОТ с идентификатор 35506.9.9 (**три пет пет нула шест точка девет точка девет) по кадастралната карта и кадастралните регистри на **с. Калоян**, общ. Вълчи дол, обл. Варна, одобрена със Заповед РД-18-78/28.07.2016г. на Изп. директор на АГКК, адрес на поземления имот: местност **„Килика"**, с площ от **12 103 кв.м** (дванадесет хиляди сто и три квадратни метра), с трайно предназначение на територията: **Земеделска,** с начин на трайно ползване: **Нива,** категория на земята: **Трета,** предишен идентификатор: **няма,** номер по предходен план: **009009,** при съседи: 35506.9.10, 35506.9.34, 35506.9.11, 35506.9.12, 35506.9.43, 35506.9.42, 35506.9.41, 35506.9.40, 35506.9.39.**********

**7. ПОЗЕМЛЕН ИМОТ с идентификатор 35506.6.41** (три пет пет нула шест точка шест точка четири едно) по кадастралната карта и кадастралните регистри на **с. Калоян**, общ. Вълчи дол, обл. Варна, одобрена със Заповед РД-18-78/28.07.2016г. на Изп. директор на АГКК, адрес на поземления имот: местност **„Инжа кору"**, с площ от **6 064 кв.м** (шест хиляди шестдесет и четири квадратни метра), с трайно предназначение на територията: **Земеделска,** с начин на трайно ползване: **Нива,** категория на земята: **Трета,** предишен идентификатор: **няма,** номер по предходен план: **006041,** при съседи: 35506.6.2, 35506.6.42, 35506.6.9 и 35506.6.40.**********

**8. ПОЗЕМЛЕН ИМОТ с идентификатор 32442.28.39** /три две четири четири две точка две осем точка три девет/ по кадастралната карта и кадастралните регистри на **с. Изворник**, община Вълчи дол, област Варна, одобрена със Заповед № РД-18-77 от 28.07.2016г. на Изп. директор на АГКК, адрес на поземления имот: местност „**Бюлюкляр**", с площ от **6 702 кв.м** /шест хиляди седемстотин и два квадратни метра/, трайно предназначение на територията: **Земеделска**, с начин на трайно ползване: **Нива**, категория на земята: **Трета**, предишен идентификатор: няма, номер по предходен план: **028039**, при съседи: 32442.28.34, 32442.27.51, 32442.28.40 и 32442.28.38.*******

**9. ПОЗЕМЛЕН ИМОТ с идентификатор 32442.32.11** /три две четири четири две точка три две точка едно едно/ по кадастралната карта и кадастралните регистри на **с. Изворник**, община Вълчи дол, област Варна, одобрени със Заповед № РД-18-77 от 28.07.2016г. на Изп. директор на АГКК, последно изменение на кадастралната карта и кадастралните регистри, засягащо поземления имот е от 06.07.2017г., адрес на поземления имот: местност „**Кавак екини**", с площ от **9 998 кв.м** /девет хиляди деветстотин деветдесет и осем квадратни метра/, трайно предназначение на територията: **Земеделска**, с начин на трайно ползване: **Нива**, категория на земята: **Четвърта**, предишен идентификатор: няма, номер по предходен план: **032011**, при съседи: 32442.32.27, 32442.32.12, 32442.31.46, 32442.32.24.**********

**10. ПОЗЕМЛЕН ИМОТ с идентификатор 32442.18.16** /три две четири четири две точка едно осем точка едно шест/ по кадастралната карта и кадастралните регистри на **с. Изворник**, община Вълчи дол, област Варна, одобрени със Заповед № РД-18-77 от 28.07.2016г. на Изп. директор на АГКК, адрес на поземления имот: местност „**Бостан алан**", с площ от **14 395 кв.м** /четиринадесет хиляди триста деветдесет и пет квадратни метра/, трайно предназначение на територията: **Земеделска**, с начин на трайно ползване: **Нива**, категория на земята: **Трета**, предишен идентификатор: няма, номер по предходен план: **018016**, при съседи: 32442.18.21, № 32442.18.26, № 32442.18.27, № 32442.18.2, № 32442.18.1;**********

**11. ПОЗЕМЛЕН ИМОТ с идентификатор 32442.28.38** /три две четири четири две точка две осем точка три осем/ по кадастралната карта и кадастралните регистри на **с. Изворник**, община Вълчи дол, област Варна, одобрени със Заповед № РД-18-77 от 28.07.2016г. на Изп. директор на АГКК, адрес на поземления имот: местност „**Бюлюкляр**", с площ от **6 703 кв.м** /шест хиляди седемстотин и три квадратни метра/, трайно предназначение на територията: **Земеделска**, с начин на трайно ползване: **Нива**, категория на земята: **Трета**, предишен идентификатор: няма, номер по предходен план: **028038**, при граници: 32442.28.34, 32442.27.51, 32442.28.39, 32442.28.29, 32442.28.28 и 32442.28.27;**********

**12. ПОЗЕМЛЕН ИМОТ с идентификатор 32442.24.37** /три две четири четири две точка две четири точка три седем/ по кадастралната карта и кадастралните регистри на **с. Изворник**, община Вълчи дол, област Варна, одобрени със Заповед № РД-18-77 от 28.07.2016г. на Изп.

директор на АГКК, адрес на поземления имот: местност „**Чукур кору**”, с площ от **5 480 кв.м** /пет хиляди четиристотин и осемдесет квадратни метра/, трайно предназначение на територията: **Земеделска**, с начин на трайно ползване: **Нива**, категория на земята: **Трета**, предишен идентификатор: няма, номер по предходен план: **024037**, при съседи 32442.24.23, 32442.24.24, 32442.24.38, 32442.14.129, 32442.24.8;**********

**13. ПОЗЕМЛЕН ИМОТ с идентификатор 32442.30.20** /три две четири четири две точка три нула точка две нула/ по кадастралната карта и кадастралните регистри на **с. Изворник**, община Вълчи дол, област Варна, одобрени със Заповед № РД-18-77 от 28.07.2016г. на Изп. директор на АГКК, адрес на поземления имот: местност „**Кавак екини**”, с площ от **12 371 кв.м** /дванадесет хиляди триста седемдесет и един квадратни метра/, трайно предназначение на територията: **Земеделска**, с начин на трайно ползване: **Нива**, категория на земята: **Трета**, предишен идентификатор: няма, номер по предходен план: **030020**, при съседи: 32442.30.19, 21645.5.50, 32442.30.21, 32442.30.7;**********

**14. ПОЗЕМЛЕН ИМОТ с идентификатор 21717.15.17** /две едно седем едно седем точка едно пет точка едно седем/ по кадастралната карта и кадастралните регистри на **с. Добротич**, общ. Вълчи дол, обл. Варна, одобрени със Заповед РД-18-73/28.07.2016г. на Изп. директор на АГКК, адрес на поземления имот: местност **„Даа екенли”**, с площ от **4 120 кв.м** /четири хиляди сто и двадесет квадратни метра/, с трайно предназначение на територията: **Земеделска**, с начин на трайно ползване: **Нива**, категория на земята: **Трета**, предишен идентификатор: **няма**, номер по предходен план: **015017**, при граници: 21717.15.16, 21717.15.29, 21717.15.28, 21717.15.3, 21717.15.18.**********

**15. ПОЗЕМЛЕН ИМОТ с идентификатор 21717.38.8** /две едно седем едно седем точка три осем точка осем/ по кадастралната карта и кадастралните регистри на **с. Добротич**, общ. Вълчи дол, обл. Варна, одобрени със Заповед РД-18-73/28.07.2016г. на Изп. директор на АГКК, последно изменение на кадастралната карта и кадастралните регистри, засягащо поземления имот е от 14.09.2017г., адрес на поземления имот: местност **„Енели ардъ”**, с площ от **9 999 кв.м** /девет хиляди деветстотин деветдесет и девет квадратни метра/, с трайно предназначение на територията: **Земеделска**, с начин на трайно ползване: **Нива**, категория на земята: **Трета**, предишен идентификатор: **няма**, номер по предходен план: **038008**, при съседи: 21645.33.2, 21717.38.18, 21717.40.21 и 21717.38.7.**********

**16. ПОЗЕМЛЕН ИМОТ с идентификатор 21717.12.26** /две едно седем едно седем точка едно две точка две шест/ по кадастралната карта и кадастралните регистри на **с. Добротич**, общ. Вълчи дол, обл. Варна, одобрени със Заповед РД-18-73/28.07.2016г. на Изп. директор на АГКК, адрес на поземления имот: местност **„Даа екенли”**, с площ от **4 419 кв.м** /четири хиляди четиристотин и деветнадесет квадратни метра/, с трайно предназначение на територията: **Земеделска**, с начин на трайно ползване: **Нива**, категория на земята: **Трета**, предишен идентификатор: **няма**, номер по предходен план: **012026**, при граници: 21717.12.25, 21717.12.7, 21717.12.19, 21717.12.5 и 21717.12.27.**********

**17. ПОЗЕМЛЕН ИМОТ с идентификатор 21717.12.25** /две едно седем едно седем точка едно две точка две пет/ по кадастралната карта и кадастралните регистри на **с. Добротич**, общ. Вълчи дол, обл. Варна, одобрени със Заповед РД-18-73/28.07.2016г. на Изп. директор на АГКК, последно изменение на кадастралната карта и кадастралните регистри, засягащо поземления имот е от 17.10.2019г., адрес на поземления имот: **местност „Даа екенли”**, с площ, съгласно скица и удостоверение за данъчна оценка, от **580 кв.м** /петстотин и осемдесет квадратни метра/, с трайно предназначение на територията: **Урбанизирана**, с начин на трайно ползване: **За електроенергийно производство**, предишен идентификатор: **няма**, номер по предходен план: **012006**, при съседи: 21717.12.26, 21717.12.27;**********

**18. ПОЗЕМЛЕН ИМОТ с идентификатор 21717.11.31** /две едно седем едно седем точка едно едно точка три едно/ по кадастралната карта и кадастралните регистри на **с. Добротич**, общ. Вълчи дол, обл. Варна, одобрени със Заповед РД-18-73/28.07.2016г. на Изп. директор на АГКК, адрес на поземления имот: местност **„Даа екенли”**, с площ от **15 978 кв.м** /петнадесет хиляди деветстотин седемдесет и осем квадратни метра/, с трайно предназначение на територията: **Земеделска**, с начин на трайно ползване: **Нива**, категория на земята: **Трета**, предишен идентификатор: **няма**, номер по предходен план: **011031**, при съседи: 21717.11.30, 21645.21.82, 21717.11.3, 21717.11.26, 21717.11.28, 21717.11.1.**********

**19. ПОЗЕМЛЕН ИМОТ с идентификатор 21717.11.30** /две едно седем едно седем точка едно едно точка три нула/ по кадастралната карта и кадастралните регистри на **с. Добротич**, общ. Вълчи дол, обл. Варна, одобрени със Заповед РД-18-73/28.07.2016г. на Изп. директор на АГКК, последно изменение на кадастралната карта и кадастралните регистри, засягащо поземления имот е от 27.06.2019г., адрес на поземления имот: **местност „Даа екенли”**, с площ, съгласно скица и удостоверение за данъчна оценка, от **520 кв.м** /петстотин и двадесет квадратни метра/, с трайно предназначение на територията: **Урбанизирана**, с начин на трайно ползване: **За електроенергийно производство**, предишен идентификатор: **няма**, номер по предходен план:

**011002,** при съседи: 21645.21.82, 21717.11.31;**********

**20. ПОЗЕМЛЕН ИМОТ с идентификатор 27629.34.39** /две седем шест две девет точка три четири точка три девет/ по кадастралната карта и кадастралните регистри на **с. Есеница**, община Вълчи дол, област Варна, одобрени със Заповед № РД-18-74 от 28.07.2016г. на Изп. директор на АГКК, адрес на поземления имот: местност **„Кавaците**", с площ от **4 200 кв.м** /четири хиляди и двеста квадратни метра/, трайно предназначение на територията: **Земеделска,** с начин на трайно ползване: **Нива,** категория на земята: **Трета,** предишен идентификатор: **няма,** номер по предходен план: **034039,** при съседи: 27629.34.25, 27629.34.48, 27629.34.40.**********

**21. ПОЗЕМЛЕН ИМОТ с идентификатор 27629.15.15** /две седем шест две девет точка едно пет точка едно пет/ по кадастралната карта и кадастралните регистри на **с. Есеница**, община Вълчи дол, област Варна, одобрени със Заповед № РД-18-74 от 28.07.2016г. на Изп. директор на АГКК, адрес на поземления имот: местност **„Геровски път**", с площ от **9 342 кв.м** /девет хиляди триста четиридесет и два квадратни метра/, трайно предназначение на територията: **Земеделска,** с начин на трайно ползване: **Нива,** категория на земята: **Трета,** предишен идентификатор: **няма,** номер по предходен план: **015015,** при граници: 27629.15.12, 27629.15.16, 27629.15.14, 27629.15.40;**********

**22. ПОЗЕМЛЕН ИМОТ с идентификатор 27629.44.35** /две седем шест две девет точка четири четири точка три пет/ по кадастралната карта и кадастралните регистри на **с. Есеница**, община Вълчи дол, област Варна, одобрени със Заповед № РД-18-74 от 28.07.2016г. на Изп. директор на АГКК, местност **„Сулжа-водоемите**", с площ от **11 138 кв.м** /единадесет хиляди сто тридесет и осем квадратни метра/, трайно предназначение на територията: **Земеделска,** с начин на трайно ползване: **Нива,** категория на земята: **Трета,** предишен идентификатор: **няма,** номер по предходен план: **044035,** при съседи 27629.15.166, 27629.44.40, 27629.44.17, 27629.44.16, 27629.44.15, 27629.44.19, 27629.44.36.**********

**23. ПОЗЕМЛЕН ИМОТ с идентификатор 27629.44.36** /две седем шест две девет точка четири четири точка три шест/ по кадастралната карта и кадастралните регистри на **с. Есеница**, община Вълчи дол, област Варна, одобрени със Заповед № РД-18-74 от 28.07.2016г. на Изп. директор на АГКК, адрес на поземления имот: местност **„Сулжа-водоемите**", с площ от **6 664 кв.м** /шест хиляди шестстотин шестдесет и четири квадратни метра/, трайно предназначение на територията: **Земеделска,** с начин на трайно ползване: **Нива,** категория на земята: **Трета,** предишен идентификатор: **няма,** номер по предходен план: **044036,** при съседи: 21645.15.166, 27629.44.35, 27629.44.19, 27629.44.38;**********

**24. ПОЗЕМЛЕН ИМОТ с идентификатор 27629.34.40** /две седем шест две девет точка три четири точка четири нула/ по кадастралната карта и кадастралните регистри на **с. Есеница**, община Вълчи дол, област Варна, одобрени със Заповед № РД-18-74 от 28.07.2016г. на Изп. директор на АГКК, последно изменение на кадастралната карта и кадастралните регистри, засягащо поземления имот е от 06.07.2017г., адрес на поземления имот: местност **„Кавaците**", с площ от **9 754 кв.м** /девет хиляди седемстотин петдесет и четири квадратни метра/, трайно предназначение на територията: **Земеделска,** с начин на трайно ползване: **Нива,** категория на земята: **Трета,** предишен идентификатор: **няма,** номер по предходен план: **034040,** при съседи: 27629.34.39, 27629.34.48, 27629.34.25, 27629.34.44, 27629.34.33.**********

**25. ПОЗЕМЛЕН ИМОТ с идентификатор 27629.21.33** /две седем шест две девет точка две едно точка три три/ по кадастралната карта и кадастралните регистри на **с. Есеница**, община Вълчи дол, област Варна, одобрени със Заповед № РД-18-74 от 28.07.2016г. на Изп. директор на АГКК, последно изменение на кадастралната карта и кадастралните регистри, засягащо поземления имот е от 06.07.2017г., адрес на поземления имот: местност **„Челиклия**", с площ от **10 002 кв.м** /десет хиляди и два квадратни метра/, трайно предназначение на територията: **Земеделска,** с начин на трайно ползване: **Нива,** категория на земята: **Трета,** предишен идентификатор: **няма,** номер по предходен план: **021033,** при съседи: 27629.21.43, 27629.21.32, 27629.21.34, 27629.21.35;**********

**26. ПОЗЕМЛЕН ИМОТ с идентификатор 27629.13.23** /две седем шест две девет точка едно три точка две три/ по кадастралната карта и кадастралните регистри на **с. Есеница**, община Вълчи дол, област Варна, одобрени със Заповед № РД-18-74 от 28.07.2016г. на Изп. директор на АГКК, адрес на поземления имот: местност **„Геровски път**", с площ на имота от **27 999 кв.м** /двадесет и седем хиляди деветстотин деветдесет и девет квадратни метра/, трайно предназначение на територията: **Земеделска,** с начин на трайно ползване: **Нива,** категория на земята: **Трета,** предишен идентификатор: **няма,** номер по предходен план: **013023,** при съседи: 27629.13.45, 27629.13.62, 27629.13.46, 27629.13.53, 27629.13.6, 27629.13.5, 27629.13.52, 27629.13.51.**********

**Дарителите Добромир Йорданов Вълчев и Желязка Трендафилова Вълчева си запазват правото да получават рентата за даряваните недвижими имоти до края на живота си.******

Общата данъчна оценка на имотите, описани по-горе е 29 714,20 лв. /двадесет и девет хиляди седемстотин и четиринадесет лева и двадесет стотинки/.**********

**II.** Дарената, **Катина Добромирова Йорданова,** представлявана от пълномощника си Желязка Трендафилова Вълчева, заяви, че е съгласна и приема с благодарност направеното дарение на недвижими имоти, посочени в т. I от настоящия договор при условието на запазено пожизнено право за получаване на рента за даряваните имоти за **Добромир Йорданов Вълчев и за Желязка Трендафилова Вълчева**.**********

Участващите в нотариалното производство заявиха, че са съгласни с всички клаузи на договора за дарение и са запознати ясно и недвусмислено с правните му последици, с оглед правата и интересите си.**********

След като се убедих в самоличността, дееспособността и представителната власт на страните, че дарителите са собственици на даряваните недвижими имоти и че същите нямат непогасени публични, държавни и общински задължения, нямат наложена обезпечителна мярка по Закона за отнемане в полза на държавата на имущество придобито от престъпна дейност и че са спазени особените изисквания на закона, и след като страните ми заявиха, че нямат други документи от значение за това дарение, освен представените и подробно описани по-долу, приех представения от страните проект за нотариален акт.**********

След като изясних волята на страните и фактическото положение, запознах ги ясно, и недвусмислено с правните последици на договора, който сключват, актът се прочете на страните, и след одобрението му, се подписа от страните и от мен– Нотариуса.**********

При съставянето на акта бяха представени следните документи: Нотариален акт № 167, том 12, дело 2321, вх.рег. № 3409 от 16.11.2011г. на СВ при РС-Девня; Нотариален акт № 166, том 7, дело 1401, вх.рег. № 2069 от 08.06.2016г. на СВ при РС-Девня; Нотариален акт № 100, том 10, дело 1879, вх.рег. № 2658 от 09.09.2011г. на СВ при РС-Девня; Нотариален акт № 69, том 9, дело 1713, вх.рег. № 2884 от 01.10.2015г. на СВ при РС-Девня; Нотариален акт № 184, том 9, дело 1571, вх.рег. № 2739 от 06.10.2010г. на СВ при РС-Девня; Нотариален акт № 166, том 12, дело 2320, вх.рег. № 3408 от 16.11.2011г. на СВ при РС-Девня; Нотариален акт № 97, том 4, дело 701, вх.рег. № 1224 от 20.04.2012г. на СВ при РС-Девня; Нотариален акт № 66, том 9, дело 1649, вх.рег. № 2338 от 04.08.2011г. на СВ при РС-Девня; Нотариален акт № 87, том 3, дело 503, вх.рег. № 923 от 25.04.2017г. на СВ при РС-Девня; Нотариален акт № 151, том 7, дело 1341, вх.рег. № 1922 от 29.06.2011г. на СВ при РС-Девня; Нотариален акт № 77, том 9, дело 1656, вх.рег. № 2346 от 05.08.2011г. на СВ при РС-Девня; Нотариален акт № 3, том 2, дело 210, вх.рег. № 921 от 05.04.2001г. на СВ при РС-Девня; Нотариален акт № 172, том 7, дело 1408, вх.рег. № 2089 от 09.06.2016г. на СВ при РС-Девня; Нотариален акт № 66, том 12, дело 2617, вх.рег. № 3614 от 07.11.2008г. на СВ при РС-Девня; Нотариален акт № 136, том 9, дело 1280, вх.рег. № 2668 от 17.09.2009г. на СВ при РС-Девня; Нотариален акт № 162, том 10, дело 1938, вх.рег. № 2740 от 15.09.2011г. на СВ при РС-Девня; Нотариален акт № 120, том 7, дело 1314, вх.рег. № 3024 от 12.07.2013г. на СВ при РС-Девня; Нотариален акт № 169, том 10, дело 1947, вх.рег. № 3217 от 09.10.2012г. на СВ при РС-Девня; Скици с изх. № 15-476317, 15-476303, № 15-476292, № 15-476273, № 15-476277, № 15-476283, № 15-610020, № 15-476114, № 15-476125, № 15-476094, № 15-476107, № 15-476098, № 15-476117, № 15-476017, № 15-476025, № 15-476041, № 15-476055, № 15-476048, № 15-476034, издадени на 05.05.2021г., № 15-591198, № 15-591201, издадени на 03.06.2021г., № 15-610009, издадена на 08.06.2021г., № 15-627000, № 15-627023, издадени на 11.06.2021г., № 15-702026 и № 15-702018, издадени на 29.06.2021г. от СГКК–гр.Варна; Удостоверения за данъчна оценка с изх. № 5307000903, № 5307000902, 5307000901, 5307000867, 5307000864, 5307000865, 5307000863, 5307000887, 5307000886, 5307000891, 5307000888, 5307000889, 5307000890, 5307000884, 5307000885, 5307000883, 5307000882, 5307000876, 5307000878, 5307000874, 5307000875, 5307000879, 5307000880, 5307000881, издадени на 15.06.2021г. и № 5307001150 и № 5307001149, изд. на 12.07.2021г. от Отдел „МДТНП" при Община Вълчи дол; Декларации по чл. 25 ал.8 от ЗННД и по чл. 264 ал. 1 от ДОПК; Квитанция за платена такса вписване.**********

**ДАРИТЕЛИ:**

1. Добромир Йорданов Вълчев

2. Желязка Трендафилова Вълчева

**ДАРЕН:** Желязка Трендафилова Вълчева

/пълномощник/

**НОТАРИУС:**

НОТАРИУС № 465 * Велин Мейстеров * Район на действие Р.С. ДЕВНЯ * РЕПУБЛИКА БЪЛГАРИЯ

Нотариална такса по ЗННД
материален интерес:
29 714,20 лв.
..... 318,21 .....лв.
.....10,00.....лв.
.....лв.
.....г.
.....2021.....г.
....328,21..... лв.

Вписване по ЗС/ПВ
Служба по вписванията
Вх. рег. №1757 дв.вх.№1744 от 15.07.21г.
Акт №57 том 6 дело 1058/2021г.
Партидна книга: том..... стр.....
№ по имотна партида.....11.....
Такса за вписване по ЗДТ .....29.....лв.
Кв. № .....от .....г.
СЪДИЯ ПО ВПИСВАНИЯТА:
.....

Агентция по вписванията • Девня •
Служба по вписванията

# НОТАРИАЛЕН АКТ
## ЗА ДАРЕНИЕ НА НЕДВИЖИМИ ИМОТИ

**№ 2 том IV рег. № 3294 дело № 533 от 15.07.2021год.**

Днес, 15.07.2021 год. /петнадесети юли две хиляди двадесет и първа година/, пред мен, **Велин Майсторов-** Нотариус с район на действие Районен Съд гр. Девня, вписан в регистъра на Нотариалната камара под № 465 в кантората ми в гр. Девня, се явиха от една страна: **Добромир Йорданов Вълчев, ЕГН** [redacted], притежаващ лична карта № [redacted], изд. на 12.09.2018г. от МВР-Варна, постоянен адрес: обл. Варна, общ. Вълчи дол, гр. Вълчи дол, ул. "Оборище" № 19 и **Желязка Трендафилова Вълчева, ЕГН** [redacted] притежаваща лична карта № [redacted], изд. на 12.05.2021г. от МВР-Варна, Постоянен адрес: обл. Варна, общ. Вълчи дол, гр. Вълчи дол, ул. "Оборище" № 19, като **Дарители** и от друга страна Желязка Трендафилова Вълчева, ЕГН [redacted] притежаващ лична карта № [redacted], изд. на 12.05.2021г. от МВР-Варна, постоянен адрес: обл. Варна, общ. Вълчи дол, гр. Вълчи дол, ул. "Оборище" № 19, **като пълномощник на Дарения Катина Добромирова Йорданова, ЕГН** [redacted] притежаваща лична карта № [redacted], изд. на 25.02.2015, от МВР-Варна, постоянен адрес: обл. Варна, общ. Варна, гр. Варна, ж.к. "Чайка" № 98, вх. 2, ет. 2, ап. № 6, редовно упълномощена с пълномощно с удостоверен подпис с рег. № 3061 и удостоверено съдържание с рег. № 3062, том 1, акт 122 на 01.07.2021г. по описа на Велин Майсторов- Нотариус с рег. № 465 на НК и район на действие РС Девня и след като се уверих в тяхната самоличност, дееспособност и представителна власт, същите ми заявиха, че сключват следния договор:**********

**I. Добромир Йорданов Вълчев и Желязка Трендафилова Вълчева ДАРЯВАТ на дъщеря си Катина Добромирова Йорданова,** представлявана от пълномощника си Желязка Трендафилова Вълчева, собствените си недвижими имоти, придобити чрез покупко-продажба и в режим на СИО и чрез замяна, а именно:**********

**1. ПОЗЕМЛЕН ИМОТ с идентификатор 48524.44.13** (четири осем пет две четири точка четири четири точка едно три) по кадастралната карта и кадастралните регистри на **с. Михалич,** общ. Вълчи дол, обл. Варна, одобрена със Заповед РД-18-79/28.07.2016г. на Изп. директор на АГКК, адрес на поземления имот: местност **„Могилите”,** с площ от **4 000 кв.м** (четири хиляди квадратни метра), с трайно предназначение на територията: **Земеделска,** с начин на трайно ползване: **Нива,** категория на земята: **Четвърта,** предишен идентификатор: **няма,** номер по предходен план: **044013,** при съседи: 48524.44.12, 48524.44.34, 48524.44.14, 48524.43.67.********

**2. ПОЗЕМЛЕН ИМОТ с идентификатор 48524.22.49** (четири осем пет две четири точка две две точка четири девет) по кадастралната карта и кадастралните регистри на **с. Михалич**, общ. Вълчи дол, обл. Варна, одобрена със Заповед РД-18-79/ 28.07.2016г. на Изп. директор на АГКК, последно изменение на кадастралната карта и кадастралните регистри, засягащо поземления имот е от 24.10.2017г., адрес на поземления имот: местност **„Боз бозан”,** с площ от **9 567 кв.м** (девет хиляди петстотин шестдесет и седем квадратни метра), с трайно предназначение на територията: **Земеделска,** с начин на трайно ползване: **Нива,** категория на земята: **Трета,** предишен идентификатор: **няма,** номер по предходен план: **022049,** при съседи: 48524.22.48, 48524.22.33, 48524.22.32, 48524.22.31, 48524.22.18, 48524.21.39.**********

**3. ПОЗЕМЛЕН ИМОТ с идентификатор 48524.11.14** (четири осем пет две четири точка едно едно точка едно четири) по кадастралната карта и кадастралните регистри на **с. Михалич**, общ. Вълчи дол, обл. Варна, одобрена със Заповед РД-18-79/ 28.07.2016г. на Изп. директор на АГКК, адрес на поземления имот: местност **„Бостанлък”,** с площ от **5 866 кв.м** (пет хиляди осемстотин шестдесет и шест квадратни метра), с трайно предназначение на територията: **Земеделска,** с начин на трайно ползване: **Нива,** категория на земята: **Трета,** предишен идентификатор: **няма,** номер по предходен план: **011014,** при съседи: 48524.11.13, 48524.11.37, 48524.11.15, 48524.11.3.*

**4. ПОЗЕМЛЕН ИМОТ с идентификатор 35506.4.72** (три пет пет нула шест точка четири

точка седем две) по кадастралната карта и кадастралните регистри на **с. Калоян**, общ. Вълчи дол, обл. Варна, одобрена със Заповед РД-18-78/28.07.2016г. на Изп. директор на АГКК, адрес на поземления имот: местност **„Бостанлък"**, с площ от **7 098 кв.м** (седем хиляди деветдесет и осем квадратни метра), с трайно предназначение на територията: **Земеделска,** с начин на трайно ползване: **Нива,** категория на земята: **Трета,** предишен идентификатор: **няма,** номер по предходен план: **004072,** при съседи: 35506.4.71, 35506.4.82, 35506.4.109 и 35506.4.73.**********

**5. ПОЗЕМЛЕН ИМОТ с идентификатор 35506.6.40** (три пет пет нула шест точка шест точка четири нула) по кадастралната карта и кадастралните регистри на **с. Калоян**, общ. Вълчи дол, обл. Варна, одобрена със Заповед РД-18-78/28.07.2016г. на Изп. директор на АГКК, адрес на поземления имот: местност **„Инжа кору"**, с площ от **6 064 кв.м** (шест хиляди шестдесет и четири квадратни метра), с трайно предназначение на територията: **Земеделска,** с начин на трайно ползване: **Нива,** категория на земята: **Трета,** предишен идентификатор: **няма,** номер по предходен план: **006040,** при съседи: 35506.6.2, 35506.6.41, 35506.6.9 и 35506.6.17.**********

**6. ПОЗЕМЛЕН ИМОТ с идентификатор 35506.9.9 (**три пет пет нула шест точка девет точка девет) по кадастралната карта и кадастралните регистри на **с. Калоян**, общ. Вълчи дол, обл. Варна, одобрена със Заповед РД-18-78/28.07.2016г. на Изп. директор на АГКК, адрес на поземления имот: местност **„Килика"**, с площ от **12 103 кв.м** (дванадесет хиляди сто и три квадратни метра), с трайно предназначение на територията: **Земеделска,** с начин на трайно ползване: **Нива,** категория на земята: **Трета,** предишен идентификатор: **няма,** номер по предходен план: **009009,** при съседи: 35506.9.10, 35506.9.34, 35506.9.11, 35506.9.12, 35506.9.43, 35506.9.42, 35506.9.41, 35506.9.40, 35506.9.39.**********

**7. ПОЗЕМЛЕН ИМОТ с идентификатор 35506.6.41** (три пет пет нула шест точка шест точка четири едно) по кадастралната карта и кадастралните регистри на **с. Калоян**, общ. Вълчи дол, обл. Варна, одобрена със Заповед РД-18-78/28.07.2016г. на Изп. директор на АГКК, адрес на поземления имот: местност **„Инжа кору"**, с площ от **6 064 кв.м** (шест хиляди шестдесет и четири квадратни метра), с трайно предназначение на територията: **Земеделска,** с начин на трайно ползване: **Нива,** категория на земята: **Трета,** предишен идентификатор: **няма,** номер по предходен план: **006041,** при съседи: 35506.6.2, 35506.6.42, 35506.6.9 и 35506.6.40.**********

**8. ПОЗЕМЛЕН ИМОТ с идентификатор 32442.28.39** /три две четири четири две точка две осем точка три девет/ по кадастралната карта и кадастралните регистри на **с. Изворник**, община Вълчи дол, област Варна, одобрена със Заповед № РД-18-77 от 28.07.2016г. на Изп. директор на АГКК, адрес на поземления имот: местност „**Бюлюкляр**", с площ от **6 702 кв.м** /шест хиляди седемстотин и два квадратни метра/, трайно предназначение на територията: **Земеделска**, с начин на трайно ползване: **Нива**, категория на земята: **Трета**, предишен идентификатор: няма, номер по предходен план: **028039**, при съседи: 32442.28.34, 32442.27.51, 32442.28.40 и 32442.28.38.*******

**9. ПОЗЕМЛЕН ИМОТ с идентификатор 32442.32.11** /три две четири четири две точка три две точка едно едно/ по кадастралната карта и кадастралните регистри на **с. Изворник**, община Вълчи дол, област Варна, одобрени със Заповед № РД-18-77 от 28.07.2016г. на Изп. директор на АГКК, последно изменение на кадастралната карта и кадастралните регистри, засягащо поземления имот е от 06.07.2017г., адрес на поземления имот: местност „**Кавак екини**", с площ от **9 998 кв.м** /девет хиляди деветстотин деветдесет и осем квадратни метра/, трайно предназначение на територията: **Земеделска**, с начин на трайно ползване: **Нива**, категория на земята: **Четвърта**, предишен идентификатор: няма, номер по предходен план: **032011**, при съседи: 32442.32.27, 32442.32.12, 32442.31.46, 32442.32.24.**********

**10. ПОЗЕМЛЕН ИМОТ с идентификатор 32442.18.16** /три две четири четири две точка едно осем точка едно шест/ по кадастралната карта и кадастралните регистри на **с. Изворник**, община Вълчи дол, област Варна, одобрени със Заповед № РД-18-77 от 28.07.2016г. на Изп. директор на АГКК, адрес на поземления имот: местност „**Бостан алан**", с площ от **14 395 кв.м** /четиринадесет хиляди триста деветдесет и пет квадратни метра/, трайно предназначение на територията: **Земеделска**, с начин на трайно ползване: **Нива**, категория на земята: **Трета**, предишен идентификатор: няма, номер по предходен план: **018016**, при съседи: 32442.18.21, № 32442.18.26, № 32442.18.27, № 32442.18.2, № 32442.18.1;**********

**11. ПОЗЕМЛЕН ИМОТ с идентификатор 32442.28.38** /три две четири четири две точка две осем точка три осем/ по кадастралната карта и кадастралните регистри на **с. Изворник**, община Вълчи дол, област Варна, одобрени със Заповед № РД-18-77 от 28.07.2016г. на Изп. директор на АГКК, адрес на поземления имот: местност „**Бюлюкляр**", с площ от **6 703 кв.м** /шест хиляди седемстотин и три квадратни метра/, трайно предназначение на територията: **Земеделска**, с начин на трайно ползване: **Нива**, категория на земята: **Трета**, предишен идентификатор: няма, номер по предходен план: **028038**, при граници: 32442.28.34, 32442.27.51, 32442.28.39, 32442.28.29, 32442.28.28 и 32442.28.27;**********

**12. ПОЗЕМЛЕН ИМОТ с идентификатор 32442.24.37** /три две четири четири две точка две четири точка три седем/ по кадастралната карта и кадастралните регистри на **с. Изворник**, община Вълчи дол, област Варна, одобрени със Заповед № РД-18-77 от 28.07.2016г. на Изп.

директор на АГКК, адрес на поземления имот: местност „**Чукур кору**”, с площ от **5 480 кв.м** /пет хиляди четиристотин и осемдесет квадратни метра/, трайно предназначение на територията: **Земеделска**, с начин на трайно ползване: **Нива**, категория на земята: **Трета**, предишен идентификатор: няма, номер по предходен план: **024037**, при съседи 32442.24.23, 32442.24.24, 32442.24.38, 32442.14.129, 32442.24.8;**********

**13. ПОЗЕМЛЕН ИМОТ с идентификатор 32442.30.20** /три две четири четири две точка три нула точка две нула/ по кадастралната карта и кадастралните регистри на **с. Изворник**, община Вълчи дол, област Варна, одобрени със Заповед № РД-18-77 от 28.07.2016г. на Изп. директор на АГКК, адрес на поземления имот: местност „**Кавак екини**”, с площ от **12 371 кв.м** /дванадесет хиляди триста седемдесет и един квадратни метра/, трайно предназначение на територията: **Земеделска**, с начин на трайно ползване: **Нива**, категория на земята: **Трета**, предишен идентификатор: няма, номер по предходен план: **030020**, при съседи: 32442.30.19, 21645.5.50, 32442.30.21, 32442.30.7;**********

**14. ПОЗЕМЛЕН ИМОТ с идентификатор 21717.15.17** /две едно седем едно седем точка едно пет точка едно седем/ по кадастралната карта и кадастралните регистри на **с. Добротич**, общ. Вълчи дол, обл. Варна, одобрени със Заповед РД-18-73/28.07.2016г. на Изп. директор на АГКК, адрес на поземления имот: местност **„Даа екенли”**, с площ от **4 120 кв.м** /четири хиляди сто и двадесет квадратни метра/, с трайно предназначение на територията: **Земеделска**, с начин на трайно ползване: **Нива**, категория на земята: **Трета**, предишен идентификатор: **няма**, номер по предходен план: **015017**, при граници: 21717.15.16, 21717.15.29, 21717.15.28, 21717.15.3, 21717.15.18.**********

**15. ПОЗЕМЛЕН ИМОТ с идентификатор 21717.38.8** /две едно седем едно седем точка три осем точка осем/ по кадастралната карта и кадастралните регистри на **с. Добротич**, общ. Вълчи дол, обл. Варна, одобрени със Заповед РД-18-73/28.07.2016г. на Изп. директор на АГКК, последно изменение на кадастралната карта и кадастралните регистри, засягащо поземления имот е от 14.09.2017г., адрес на поземления имот: местност **„Енели ардъ”**, с площ от **9 999 кв.м** /девет хиляди деветстотин деветдесет и девет квадратни метра/, с трайно предназначение на територията: **Земеделска**, с начин на трайно ползване: **Нива**, категория на земята: **Трета**, предишен идентификатор: **няма**, номер по предходен план: **038008**, при съседи: 21645.33.2, 21717.38.18, 21717.40.21 и 21717.38.7.**********

**16. ПОЗЕМЛЕН ИМОТ с идентификатор 21717.12.26** /две едно седем едно седем точка едно две точка две шест/ по кадастралната карта и кадастралните регистри на **с. Добротич**, общ. Вълчи дол, обл. Варна, одобрени със Заповед РД-18-73/28.07.2016г. на Изп. директор на АГКК, адрес на поземления имот: местност **„Даа екенли”**, с площ от **4 419 кв.м** /четири хиляди четиристотин и деветнадесет квадратни метра/, с трайно предназначение на територията: **Земеделска**, с начин на трайно ползване: **Нива**, категория на земята: **Трета**, предишен идентификатор: **няма**, номер по предходен план: **012026**, при граници: 21717.12.25, 21717.12.7, 21717.12.19, 21717.12.5 и 21717.12.27.**********

**17. ПОЗЕМЛЕН ИМОТ с идентификатор 21717.12.25** /две едно седем едно седем точка едно две точка две пет/ по кадастралната карта и кадастралните регистри на **с. Добротич**, общ. Вълчи дол, обл. Варна, одобрени със Заповед РД-18-73/28.07.2016г. на Изп. директор на АГКК, последно изменение на кадастралната карта и кадастралните регистри, засягащо поземления имот е от 17.10.2019г., адрес на поземления имот: **местност „Даа екенли”**, с площ, съгласно скица и удостоверение за данъчна оценка, от **580 кв.м** /петстотин и осемдесет квадратни метра/, с трайно предназначение на територията: **Урбанизирана**, с начин на трайно ползване: **За електроенергийно производство**, предишен идентификатор: **няма**, номер по предходен план: **012006**, при съседи: 21717.12.26, 21717.12.27;**********

**18. ПОЗЕМЛЕН ИМОТ с идентификатор 21717.11.31** /две едно седем едно седем точка едно едно точка три едно/ по кадастралната карта и кадастралните регистри на **с. Добротич**, общ. Вълчи дол, обл. Варна, одобрени със Заповед РД-18-73/28.07.2016г. на Изп. директор на АГКК, адрес на поземления имот: местност **„Даа екенли”**, с площ от **15 978 кв.м** /петнадесет хиляди деветстотин седемдесет и осем квадратни метра/, с трайно предназначение на територията: **Земеделска**, с начин на трайно ползване: **Нива**, категория на земята: **Трета**, предишен идентификатор: **няма**, номер по предходен план: **011031**, при съседи: 21717.11.30, 21645.21.82, 21717.11.3, 21717.11.26, 21717.11.28, 21717.11.1.**********

**19. ПОЗЕМЛЕН ИМОТ с идентификатор 21717.11.30** /две едно седем едно седем точка едно едно точка три нула/ по кадастралната карта и кадастралните регистри на **с. Добротич**, общ. Вълчи дол, обл. Варна, одобрени със Заповед РД-18-73/28.07.2016г. на Изп. директор на АГКК, последно изменение на кадастралната карта и кадастралните регистри, засягащо поземления имот е от 27.06.2019г., адрес на поземления имот: **местност „Даа екенли”**, с площ, съгласно скица и удостоверение за данъчна оценка, от **520 кв.м** /петстотин и двадесет квадратни метра/, с трайно предназначение на територията: **Урбанизирана**, с начин на трайно ползване: **За електроенергийно производство**, предишен идентификатор: **няма**, номер по предходен план:

**011002,** при съседи: 21645.21.82, 21717.11.31;**********

**20. ПОЗЕМЛЕН ИМОТ с идентификатор 27629.34.39** /две седем шест две девет точка три четири точка три девет/ по кадастралната карта и кадастралните регистри на **с. Есеница**, община Вълчи дол, област Варна, одобрени със Заповед № РД-18-74 от 28.07.2016г. на Изп. директор на АГКК, адрес на поземления имот: местност **„Кавaците**", с площ от **4 200 кв.м** /четири хиляди и двеста квадратни метра/, трайно предназначение на територията: **Земеделска,** с начин на трайно ползване: **Нива,** категория на земята: **Трета,** предишен идентификатор: **няма,** номер по предходен план: **034039,** при съседи: 27629.34.25, 27629.34.48, 27629.34.40.**********

**21. ПОЗЕМЛЕН ИМОТ с идентификатор 27629.15.15** /две седем шест две девет точка едно пет точка едно пет/ по кадастралната карта и кадастралните регистри на **с. Есеница**, община Вълчи дол, област Варна, одобрени със Заповед № РД-18-74 от 28.07.2016г. на Изп. директор на АГКК, адрес на поземления имот: местност **„Геровски път**", с площ от **9 342 кв.м** /девет хиляди триста четиридесет и два квадратни метра/, трайно предназначение на територията: **Земеделска,** с начин на трайно ползване: **Нива,** категория на земята: **Трета,** предишен идентификатор: **няма,** номер по предходен план: **015015,** при граници: 27629.15.12, 27629.15.16, 27629.15.14, 27629.15.40;**********

**22. ПОЗЕМЛЕН ИМОТ с идентификатор 27629.44.35** /две седем шест две девет точка четири четири точка три пет/ по кадастралната карта и кадастралните регистри на **с. Есеница**, община Вълчи дол, област Варна, одобрени със Заповед № РД-18-74 от 28.07.2016г. на Изп. директор на АГКК, местност **„Сулжа-водоемите**", с площ от **11 138 кв.м** /единадесет хиляди сто тридесет и осем квадратни метра/, трайно предназначение на територията: **Земеделска,** с начин на трайно ползване: **Нива,** категория на земята: **Трета,** предишен идентификатор: **няма,** номер по предходен план: **044035,** при съседи 27629.15.166, 27629.44.40, 27629.44.17, 27629.44.16, 27629.44.15, 27629.44.19, 27629.44.36.**********

**23. ПОЗЕМЛЕН ИМОТ с идентификатор 27629.44.36** /две седем шест две девет точка четири четири точка три шест/ по кадастралната карта и кадастралните регистри на **с. Есеница**, община Вълчи дол, област Варна, одобрени със Заповед № РД-18-74 от 28.07.2016г. на Изп. директор на АГКК, адрес на поземления имот: местност **„Сулжа-водоемите**", с площ от **6 664 кв.м** /шест хиляди шестстотин шестдесет и четири квадратни метра/, трайно предназначение на територията: **Земеделска,** с начин на трайно ползване: **Нива,** категория на земята: **Трета,** предишен идентификатор: **няма,** номер по предходен план: **044036,** при съседи: 21645.15.166, 27629.44.35, 27629.44.19, 27629.44.38;**********

**24. ПОЗЕМЛЕН ИМОТ с идентификатор 27629.34.40** /две седем шест две девет точка три четири точка четири нула/ по кадастралната карта и кадастралните регистри на **с. Есеница**, община Вълчи дол, област Варна, одобрени със Заповед № РД-18-74 от 28.07.2016г. на Изп. директор на АГКК, последно изменение на кадастралната карта и кадастралните регистри, засягащо поземления имот е от 06.07.2017г., адрес на поземления имот: местност **„Кавaците**", с площ от **9 754 кв.м** /девет хиляди седемстотин петдесет и четири квадратни метра/, трайно предназначение на територията: **Земеделска,** с начин на трайно ползване: **Нива,** категория на земята: **Трета,** предишен идентификатор: **няма,** номер по предходен план: **034040,** при съседи: 27629.34.39, 27629.34.48, 27629.34.25, 27629.34.44, 27629.34.33.**********

**25. ПОЗЕМЛЕН ИМОТ с идентификатор 27629.21.33** /две седем шест две девет точка две едно точка три три/ по кадастралната карта и кадастралните регистри на **с. Есеница**, община Вълчи дол, област Варна, одобрени със Заповед № РД-18-74 от 28.07.2016г. на Изп. директор на АГКК, последно изменение на кадастралната карта и кадастралните регистри, засягащо поземления имот е от 06.07.2017г., адрес на поземления имот: местност **„Челиклия**", с площ от **10 002 кв.м** /десет хиляди и два квадратни метра/, трайно предназначение на територията: **Земеделска,** с начин на трайно ползване: **Нива,** категория на земята: **Трета,** предишен идентификатор: **няма,** номер по предходен план: **021033,** при съседи: 27629.21.43, 27629.21.32, 27629.21.34, 27629.21.35;**********

**26. ПОЗЕМЛЕН ИМОТ с идентификатор 27629.13.23** /две седем шест две девет точка едно три точка две три/ по кадастралната карта и кадастралните регистри на **с. Есеница**, община Вълчи дол, област Варна, одобрени със Заповед № РД-18-74 от 28.07.2016г. на Изп. директор на АГКК, адрес на поземления имот: местност **„Геровски път**", с площ на имота от **27 999 кв.м** /двадесет и седем хиляди деветстотин деветдесет и девет квадратни метра/, трайно предназначение на територията: **Земеделска,** с начин на трайно ползване: **Нива,** категория на земята: **Трета,** предишен идентификатор: **няма,** номер по предходен план: **013023,** при съседи: 27629.13.45, 27629.13.62, 27629.13.46, 27629.13.53, 27629.13.6, 27629.13.5, 27629.13.52, 27629.13.51.**********

**Дарителите Добромир Йорданов Вълчев и Желязка Трендафилова Вълчева си запазват правото да получават рентата за даряваните недвижими имоти до края на живота си.******

Общата данъчна оценка на имотите, описани по-горе е 29 714,20 лв. /двадесет и девет хиляди седемстотин и четиринадесет лева и двадесет стотинки/.**********

**II.** Дарената, **Катина Добромирова Йорданова,** представлявана от пълномощника си Желязка Трендафилова Вълчева, заяви, че е съгласна и приема с благодарност направеното дарение на недвижими имоти, посочени в т. I от настоящия договор при условието на запазено пожизнено право за получаване на рента за даряваните имоти за **Добромир Йорданов Вълчев и за Желязка Трендафилова Вълчева**.**********

Участващите в нотариалното производство заявиха, че са съгласни с всички клаузи на договора за дарение и са запознати ясно и недвусмислено с правните му последици, с оглед правата и интересите си.**********

След като се убедих в самоличността, дееспособността и представителната власт на страните, че дарителите са собственици на даряваните недвижими имоти и че същите нямат непогасени публични, държавни и общински задължения, нямат наложена обезпечителна мярка по Закона за отнемане в полза на държавата на имущество придобито от престъпна дейност и че са спазени особените изисквания на закона, и след като страните ми заявиха, че нямат други документи от значение за това дарение, освен представените и подробно описани по-долу, приех представения от страните проект за нотариален акт.**********

След като изясних волята на страните и фактическото положение, запознах ги ясно, и недвусмислено с правните последици на договора, който сключват, актът се прочете на страните, и след одобрението му, се подписа от страните и от мен– Нотариуса.**********

При съставянето на акта бяха представени следните документи: Нотариален акт № 167, том 12, дело 2321, вх.рег. № 3409 от 16.11.2011г. на СВ при РС-Девня; Нотариален акт № 166, том 7, дело 1401, вх.рег. № 2069 от 08.06.2016г. на СВ при РС-Девня; Нотариален акт № 100, том 10, дело 1879, вх.рег. № 2658 от 09.09.2011г. на СВ при РС-Девня; Нотариален акт № 69, том 9, дело 1713, вх.рег. № 2884 от 01.10.2015г. на СВ при РС-Девня; Нотариален акт № 184, том 9, дело 1571, вх.рег. № 2739 от 06.10.2010г. на СВ при РС-Девня; Нотариален акт № 166, том 12, дело 2320, вх.рег. № 3408 от 16.11.2011г. на СВ при РС-Девня; Нотариален акт № 97, том 4, дело 701, вх.рег. № 1224 от 20.04.2012г. на СВ при РС-Девня; Нотариален акт № 66, том 9, дело 1649, вх.рег. № 2338 от 04.08.2011г. на СВ при РС-Девня; Нотариален акт № 87, том 3, дело 503, вх.рег. № 923 от 25.04.2017г. на СВ при РС-Девня; Нотариален акт № 151, том 7, дело 1341, вх.рег. № 1922 от 29.06.2011г. на СВ при РС-Девня; Нотариален акт № 77, том 9, дело 1656, вх.рег. № 2346 от 05.08.2011г. на СВ при РС-Девня; Нотариален акт № 3, том 2, дело 210, вх.рег. № 921 от 05.04.2001г. на СВ при РС-Девня; Нотариален акт № 172, том 7, дело 1408, вх.рег. № 2089 от 09.06.2016г. на СВ при РС-Девня; Нотариален акт № 66, том 12, дело 2617, вх.рег. № 3614 от 07.11.2008г. на СВ при РС-Девня; Нотариален акт № 136, том 9, дело 1280, вх.рег. № 2668 от 17.09.2009г. на СВ при РС-Девня; Нотариален акт № 162, том 10, дело 1938, вх.рег. № 2740 от 15.09.2011г. на СВ при РС-Девня; Нотариален акт № 120, том 7, дело 1314, вх.рег. № 3024 от 12.07.2013г. на СВ при РС-Девня; Нотариален акт № 169, том 10, дело 1947, вх.рег. № 3217 от 09.10.2012г. на СВ при РС-Девня; Скици с изх. № 15-476317, 15-476303, № 15-476292, № 15-476273, № 15-476277, № 15-476283, № 15-610020, № 15-476114, № 15-476125, № 15-476094, № 15-476107, № 15-476098, № 15-476117, № 15-476017, № 15-476025, № 15-476041, № 15-476055, № 15-476048, № 15-476034, издадени на 05.05.2021г., № 15-591198, № 15-591201, издадени на 03.06.2021г., № 15-610009, издадена на 08.06.2021г., № 15-627000, № 15-627023, издадени на 11.06.2021г., № 15-702026 и № 15-702018, издадени на 29.06.2021г. от СГКК–гр.Варна; Удостоверения за данъчна оценка с изх. № 5307000903, № 5307000902, 5307000901, 5307000867, 5307000864, 5307000865, 5307000863, 5307000887, 5307000886, 5307000891, 5307000888, 5307000889, 5307000890, 5307000884, 5307000885, 5307000883, 5307000882, 5307000876, 5307000878, 5307000874, 5307000875, 5307000879, 5307000880, 5307000881, издадени на 15.06.2021г. и № 5307001150 и № 5307001149, изд. на 12.07.2021г. от Отдел „МДТНП" при Община Вълчи дол; Декларации по чл. 25 ал.8 от ЗННД и по чл. 264 ал. 1 от ДОПК; Квитанция за платена такса вписване.**********

**ДАРИТЕЛИ:**

1. Добромир Йорданов Вълчев

2. Желязка Трендафилова Вълчева

**ДАРЕН:** Желязка Трендафилова Вълчева

/пълномощник/

**НОТАРИУС:**

НОТАРИУС № 465 * Велин Мейстеров * Район на действие Р.С. ДЕВНЯ * РЕПУБЛИКА БЪЛГАРИЯ

НОТАРИУС № 465 Велин Майсторов Район на действие РС Девня РЕПУБЛИКА БЪЛГАРИЯ

Такса по ЗННД
Материален интерес:
36 091,30 лв.
..... 369,23.....лв.
.....10,00.....лв.
.....лв.
.....от.....г.
.....от.....2021.....г.
Всичко: .....379,23..... лв.

Вписване по ЗС/ПВ
Служба по вписванията
Вх. рег. № 1903 дв.вх.№ 1890 от 29.07.21 г.
Акт №.143.....том.6.....дело 1146...../2021г.
Партидна книга: том..... стр.....
№ по имотна партида..... 09
Такса за вписване по ЗДТ .....36.....лв.
Кв. № .....от .....г.
СЪДИЯ ПО ВПИСВАНИЯТА:
.....

Служба по вписванията

# НОТАРИАЛЕН АКТ
## ЗА ДАРЕНИЕ НА НЕДВИЖИМ ИМОТ

**№ 59 том IV рег. № 3643 дело № 575 от 29.07.2021год.**

Днес, 29.07.2021 год. /двадесет и девети юли две хиляди двадесет и първа година/, пред мен, Полина Спасова –помощник-нотариус по заместване при **Велин Майсторов-** Нотариус с район на действие Районен Съд гр. Девня, вписан в регистъра на Нотариалната камара под № 465 в кантората ми в гр. Девня, се явиха от една страна: **Данаил Добромиров Йорданов, ЕГН** [redacted], притежаващ лична карта [redacted] изд. на 02.08.2011, от МВР–Варна, постоянен адрес: обл. Варна, общ. Вълчи дол, гр. Вълчи дол, ул. "Оборище" № 19, като **Дарител** и от друга страна: Желязка Трендафилова Вълчева [redacted] притежаващ лична карта № [redacted] изд. на 12.05.2021г. от МВР-Варна, постоянен адрес: обл. Варна, общ. Вълчи дол, гр. Вълчи дол, ул. "Оборище" № 19, **като пълномощник на Дарения Катина Добромирова Йорданова, ЕГН** [redacted] притежаваща лична карта № [redacted] на 25.02.2015, от МВР-Варна, постоянен адрес: обл. Варна, общ. Варна, гр. Варна, ж.к. "Чайка" № 98, вх. 2, ет. 2, ап. № 6, редовно упълномощена с пълномощно с удостоверен подпис с рег. № 3061 и удостоверено съдържание с рег. № 3062, том 1, акт 122 на 01.07.2021г. по описа на Велин Майсторов- Нотариус с рег. № 465 на НК и район на действие РС Девня и след като се уверих в тяхната самоличност, дееспособност и представителна власт, същите ми заявиха, че сключват следния договор:*******

**I. Данаил Добромиров Йорданов ДАРЯВА на сестра си Катина Добромирова Йорданова,** представлявана от пълномощника си Желязка Трендафилова Вълчева, собствените си недвижими имоти, придобити чрез дарение, покупко-продажба и в лична собственост, а именно:**********

**1. ПОЗЕМЛЕН ИМОТ с идентификатор 32860.36.18** /три две осем шест нула точка три шест точка едно осем/ по кадастралната карта и кадастралните регистри на **с. Искър**, общ. Вълчи дол, обл. Варна, одобрени със Заповед РД-18-76 от 28.07.2016г. на Изп. директор на АГКК, последно изменение на кадастралната карта и кадастралните регистри, засягащо поземления имот е от 26.11.2019г., адрес на поземления имот: местност **„Дренака"**, с площ от **7 739 кв.м** /седем хиляди седемстотин тридесет и девет квадратни метра/, с трайно предназначение на територията: **Земеделска**, с начин на трайно ползване: **Нива**, категория на земята: **Трета**, предишен идентификатор: **няма**, номер по предходен план: **036018**, при граници на имота: имоти с идентификатори 32860.36.19, 32860.36.34, 32860.36.33, 32860.36.17, 32860.36.35, 32860.36.36.****

**2. ПОЗЕМЛЕН ИМОТ с идентификатор 32860.42.13** /три две осем шест нула точка четири две точка едно три/ по кадастралната карта и кадастралните регистри на **с. Искър**, общ. Вълчи дол, обл. Варна, одобрени със Заповед РД-18-76 от 28.07.2016г. на Изп. директор на АГКК, последно изменение на кадастралната карта и кадастралните регистри, засягащо поземления имот е от 26.11.2019г., адрес на поземления имот: местност **„Тополите"**, с площ от **14 676 кв.м** /четиринадесет хиляди шестстотин седемдесет и шест квадратни метра/, с трайно предназначение на територията: **Земеделска**, с начин на трайно ползване: **Нива**, категория на земята: **Трета**, предишен идентификатор: **няма**, номер по предходен план: **042013**, при граници на имота: имоти с идентификатори 32860.42.7, 32860.43.64, 32860.42.14, 32860.42.5.**********

**3. ПОЗЕМЛЕН ИМОТ с идентификатор 32860.38.54** /три две осем шест нула точка три осем

точка пет четири/ по кадастралната карта и кадастралните регистри на **с. Искър**, общ. Вълчи дол, обл. Варна, одобрени със Заповед № РД-18-76 от 28.07.2016г. на Изп. директор на АГКК, последно изменение на кадастралната карта и кадастралните регистри, засягащо поземления имот е от 26.11.2019г., адрес на поземления имот: местност **„Дренака"**, с площ от **12 000 кв.м** /дванадесет хиляди квадратни метра/, с трайно предназначение на територията: **Земеделска**, с начин на трайно ползване: **Нива**, категория на земята: **Трета**, предишен идентификатор: **няма**, номер по предходен план: **038054**, при граници на имота: имоти с идентификатори 32860.38.1, 32860.38.71, 32860.38.53, 32860.38.17.**********

**4. ПОЗЕМЛЕН ИМОТ с идентификатор 32860.34.46** /три две осем шест нула точка три четири точка четири шест/ по кадастралната карта и кадастралните регистри на **с. Искър**, общ. Вълчи дол, обл. Варна, одобрени със Заповед РД-18-76 от 28.07.2016г. на Изп. директор на АГКК, последно изменение на кадастралната карта и кадастралните регистри, засягащо поземления имот е от 26.11.2019г., адрес на поземления имот: местност **„Дренака"**, с площ от **22 426 кв.м** /двадесет и две хиляди четиристотин двадесет и шест квадратни метра/, с трайно предназначение на територията: **Земеделска**, с начин на трайно ползване: **Нива**, категория на земята: **Четвърта**, предишен идентификатор: **няма**, номер по предходен план: **034046**, при граници на имота: имоти с идентификатори 32860.34.34, 32860.34.71, 32860.35.56, 32860.34.7, 32860.34.2.**********

**5. ПОЗЕМЛЕН ИМОТ с идентификатор 32860.33.24** /три две осем шест нула точка три три точка две четири/ по кадастралната карта и кадастралните регистри на **с. Искър**, общ. Вълчи дол, обл. Варна, одобрени със Заповед РД-18-76 от 28.07.2016г. на Изп. директор на АГКК, последно изменение на кадастралната карта и кадастралните регистри, засягащо поземления имот е от 26.11.2019г., адрес на поземления имот: местност **„Паметника"**, с площ от **19 604 кв.м** /деветнадесет хиляди шестстотин и четири квадратни метра/, с трайно предназначение на територията: **Земеделска**, с начин на трайно ползване: **Нива**, категория на земята: **Четвърта**, предишен идентификатор: **няма**, номер по предходен план: **033024**, при граници на имота: имоти с идентификатори 32860.33.77, 32860.33.23, 32860.33.67, 32860.33.48.**********

**6. ПОЗЕМЛЕН ИМОТ с идентификатор 32860.33.10** /три две осем шест нула точка три три точка едно нула/ по кадастралната карта и кадастралните регистри на **с. Искър**, общ. Вълчи дол, обл. Варна, одобрени със Заповед РД-18-76 от 28.07.2016г. на Изп. директор на АГКК, последно изменение на кадастралната карта и кадастралните регистри, засягащо поземления имот е от 26.11.2019г., адрес на поземления имот: местност **„Провадийски път"**, с площ от **9 997 кв.м** /девет хиляди деветстотин деветдесет и седем квадратни метра/, с трайно предназначение на територията: **Земеделска**, с начин на трайно ползване: **Нива**, категория на земята: **Трета**, предишен идентификатор: **няма**, номер по предходен план: **033010**, при граници на имота: имоти с идентификатори 32860.33.11, 32860.33.78, 32860.33.53, 32860.33.76, 32860.33.54.**********

**7. ПОЗЕМЛЕН ИМОТ с идентификатор 32860.29.8** /три две осем шест нула точка две девет точка осем/ по кадастралната карта и кадастралните регистри на **с. Искър**, общ. Вълчи дол, обл. Варна, одобрени със Заповед РД-18-76 от 28.07.2016г. на Изп. директор на АГКК, последно изменение на кадастралната карта и кадастралните регистри, засягащо поземления имот е от 26.11.2019г., адрес на поземления имот: местност **„Луковица"**, с площ от **9 998 кв.м** /девет хиляди деветстотин деветдесет и осем квадратни метра/, с трайно предназначение на територията: **Земеделска**, с начин на трайно ползване: **Нива**, категория на земята: **Трета**, предишен идентификатор: **няма**, номер по предходен план: **029008**, при граници на имота: имоти с идентификатори 32860.29.45, 32860.28.36, 32860.29.7, 32860.29.12.**********

**8. ПОЗЕМЛЕН ИМОТ с идентификатор 32860.28.2** /три две осем шест нула точка две осем точка две/ по кадастралната карта и кадастралните регистри на **с. Искър**, общ. Вълчи дол, обл. Варна, одобрени със Заповед РД-18-76 от 28.07.2016г. на Изп. директор на АГКК, последно изменение на кадастралната карта и кадастралните регистри, засягащо поземления имот е от 26.11.2019г., адрес на поземления имот: местност **„Луковица"**, с площ от **15 948 кв.м** /петнадесет хиляди деветстотин четиридесет и осем квадратни метра/, с трайно предназначение на територията: **Земеделска**, с начин на трайно ползване: **Нива**, категория на земята: **Трета**, предишен идентификатор: **няма**, номер по предходен план: **028002**, при граници на имота: имоти с идентификатори 32860.28.17, 32860.28.18, 32860.28.3, 32860.28.38, 32860.28.35;**********

**9. ПОЗЕМЛЕН ИМОТ с идентификатор 32860.22.2** /три две осем шест нула точка две две точка две/ по кадастралната карта и кадастралните регистри на **с. Искър**, общ. Вълчи дол, обл. Варна, одобрени със Заповед РД-18-76 от 28.07.2016г. на Изп. директор на АГКК, последно изменение на кадастралната карта и кадастралните регистри, засягащо поземления имот е от 26.11.2019г., адрес на поземления имот: местност **„Лозята"**, с площ от **26 999 кв.м** /двадесет и шест хиляди деветстотин деветдесет и девет квадратни метра/, с трайно предназначение на територията: **Земеделска**, с начин на трайно ползване: **Нива**, категория на земята: **Трета**,

предишен идентификатор: **няма**, номер по предходен план: **022002**, при граници на имота: имоти с идентификатори 32860.22.7, 32860.22.6, 32860.22.3, 32860.22.12, 32860.22.1;**********

**10. ПОЗЕМЛЕН ИМОТ с идентификатор 32860.44.12** /три две осем шест нула точка четири четири точка едно две/ по кадастралната карта и кадастралните регистри на **с. Искър**, общ. Вълчи дол, обл. Варна, одобрени със Заповед РД-18-76 от 28.07.2016г. на Изп. директор на АГКК, последно изменение на кадастралната карта и кадастралните регистри, засягащо поземления имот е от 26.11.2019г., адрес на поземления имот: местност **„Дренака"**, с площ от **13 995 кв.м** /тринадесет хиляди деветстотин деветдесет и пет квадратни метра/, с трайно предназначение на територията: **Земеделска**, с начин на трайно ползване: **Нива**, категория на земята: **Трета**, предишен идентификатор: **няма**, номер по предходен план: **044012**, при граници на имота: имоти с идентификатори 32860.44.13, 32860.44.34, 32860.44.11, 32860.44.15.**********

**11. ПОЗЕМЛЕН ИМОТ с идентификатор 32860.40.13** /три две осем шест нула точка четири нула точка едно три/ по кадастралната карта и кадастралните регистри на **с. Искър**, общ. Вълчи дол, обл. Варна, одобрени със Заповед РД-18-76 от 28.07.2016г. на Изп. директор на АГКК, адрес на поземления имот: местност **„Тополите"**, с площ от **47 995 кв.м** /четиридесет и седем хиляди деветстотин деветдесет и пет квадратни метра/, с трайно предназначение на територията: **Земеделска**, с начин на трайно ползване: **Нива**, категория на земята: **Трета**, предишен идентификатор: **няма**, номер по предходен план: **040013**, при граници на имота: имоти с идентификатори 32860.40.40, 32860.40.12, 32860.40.29, 32860.40.32, 32860.40.39, 32860.40.26.****

**12. ПОЗЕМЛЕН ИМОТ с идентификатор 21717.22.6** /две едно седем едно седем точка две две точка шест/ по кадастралната карта и кадастралните регистри на **с. Добротич**, общ. Вълчи дол, обл. Варна, одобрени със Заповед РД-18-73/28.07.2016г. на Изп. директор на АГКК, адрес на поземления имот: местност **„Балабана"**, с площ от **8 000 кв.м** /осем хиляди квадратни метра/, с трайно предназначение на територията: **Земеделска**, с начин на трайно ползване: **Нива**, категория на земята: **Трета**, предишен идентификатор: **няма**, номер по предходен план: **022006**, при граници на имота: имоти с идентификатори 21645.28.92, 21717.22.7, 21717.22.24, 21717.22.25 и 21717.22.5.**********

**13. ПОЗЕМЛЕН ИМОТ с идентификатор 21717.45.57** /две едно седем едно седем точка четири пет точка пет седем/ по кадастралната карта и кадастралните регистри на **с. Добротич**, общ. Вълчи дол, обл. Варна, одобрени със Заповед РД-18-73/28.07.2016г. на Изп. директор на АГКК, адрес на поземления имот: местност **„Фъндаклък"**, с площ от **9 479 кв.м** /девет хиляди четиристотин седемдесет и девет квадратни метра/, с трайно предназначение на територията: **Земеделска**, с начин на трайно ползване: **Нива**, категория на земята: **Трета**, предишен идентификатор: **няма**, номер по предходен план: **045047**, при граници на имота: имоти с идентификатори 21717.45.55, 21717.45.13, 21717.45.30, 21717.45.31, 21717.45.11 и 21717.45.46.***

**14. ПОЗЕМЛЕН ИМОТ с идентификатор 21717.54.41** /две едно седем едно седем точка пет четири точка четири едно/ по кадастралната карта и кадастралните регистри на **с. Добротич**, общ. Вълчи дол, обл. Варна, одобрени със Заповед РД-18-73/28.07.2016г. на Изп. директор на АГКК, адрес на поземления имот: местност **„Татар асан"**, с площ от **8 479 кв.м** /осем хиляди четиристотин седемдесет и девет квадратни метра/, с трайно предназначение на територията: **Земеделска**, с начин на трайно ползване: **Нива**, категория на земята: **Трета**, предишен идентификатор: **няма**, номер по предходен план: **054041**, при граници на имота: имоти с идентификатори 21717.54.24, 21717.54.40, 21717.54.42, 21717.54.22, 21717.54.3 и 21717.54.2.****

**15. ПОЗЕМЛЕН ИМОТ с идентификатор 21717.58.29** /две едно седем едно седем точка пет осем точка две девет/ по кадастралната карта и кадастралните регистри на **с. Добротич**, общ. Вълчи дол, обл. Варна, одобрени със Заповед РД-18-73/28.07.2016г. на Изп. директор на АГКК, адрес на поземления имот: местност **„Татар асан"**, с площ от **16 325 кв.м** /шестнадесет хиляди триста двадесет и пет квадратни метра/, с трайно предназначение на територията: **Земеделска**, с начин на трайно ползване: **Нива**, категория на земята: **Трета**, предишен идентификатор: **няма**, номер по предходен план: **058029**, при граници на имота: имоти с идентификатори 21717.58.30, 21717.58.10, 21717.58.12, 21717.58.28 и 21717.52.44.**********

**16. ПОЗЕМЛЕН ИМОТ с идентификатор 21717.60.50** /две едно седем едно седем точка шест нула точка пет нула/ по кадастралната карта и кадастралните регистри на **с. Добротич**, общ. Вълчи дол, обл. Варна, одобрени със Заповед РД-18-73/28.07.2016г. на Изп. директор на АГКК, адрес на поземления имот: местност **„Чокур тарла"**, с площ от **11 793 кв.м** /единадесет хиляди седемстотин деветдесет и три квадратни метра/, с трайно предназначение на територията: **Земеделска**, с начин на трайно ползване: **Нива**, категория на земята: **Четвърта**, предишен идентификатор: **няма**, номер по предходен план: **060050**, при граници на имота: имоти с идентификатори 21717.60.40, 21717.60.49, 21717.60.52, 21717.60.38, 21717.60.7, 21717.60.6, 21717.60.5;**********

**17. ПОЗЕМЛЕН ИМОТ с идентификатор 48524.28.4** /четири осем пет две четири точка две осем точка четири/ по Кадастралната карта и кадастралните регистри на **с. Михалич**, община Вълчи дол, област Варна, одобрена със Заповед № РД-18-79 от 28.07.2016г. на Изп. директор на АГКК, адрес на поземления имот: местност „**Фъндаклък**", с площ от **6 661 кв.м.** /шест хиляди шестстотин шестдесет и един квадратни метра/, с трайно предназначение на територията: **Земеделска**, с начин на трайно ползване: **Нива**, категория на земята: **Четвърта**, предишен идентификатор: няма, номер по предходен план: **028004**, при граници на имота: имоти с идентификатор 48524.28.47, 48524.28.5, 48524.28.36, 48524.28.37, 48524.28.3.**********

**18. ПОЗЕМЛЕН ИМОТ с идентификатор 21717.60.49** /две едно седем едно седем точка шест нула точка четири девет/ по кадастралната карта и кадастралните регистри на **с. Добротич**, общ. Вълчи дол, обл. Варна, одобрени със Заповед РД-18-73/28.07.2016г. на Изп. директор на АГКК, последно изменение на кадастралната карта и кадастралните регистри, засягащо поземления имот е от 17.10.2019г. ,адрес на поземлени имот: **местност „Чокур тарла",** с площ, съгласно скица и удостоверение за данъчна оценка, от **1 207 кв.м** /хиляда двеста и седем квадратни метра/, с трайно предназначение на територията: **Урбанизирана,** с начин на трайно ползване: **За електроенергийно производство,** предишен идентификатор: **няма,** номер по предходен план: **060039,** при съседи: 21717.60.52, 21717.60.50;**********

**19. ПОЗЕМЛЕН ИМОТ с идентификатор 21717.58.28** /две едно седем едно седем точка пет осем точка две осем/ по кадастралната карта и кадастралните регистри на **с. Добротич**, общ. Вълчи дол, обл. Варна, одобрени със Заповед РД-18-73/28.07.2016г. на Изп. директор на АГКК, последно изменение на кадастралната карта и кадастралните регистри, засягащо поземления имот е от 17.10.2019г., адрес на поземлени имот: **местност „Татар асан",** с площ, съгласно скица и удостоверение за данъчна оценка, от **521 кв.м** /петстотин двадесет и един квадратни метра/, с трайно предназначение на територията: **Урбанизирана,** с начин на трайно ползване: **За електроенергийно производство,** предишен идентификатор: **няма,** номер по предходен план: **058011,** при съседи: 21717.52.44, 21717.58.29;**********

**20. ПОЗЕМЛЕН ИМОТ с идентификатор 21717.54.40** /две едно седем едно седем точка пет четири точка четири нула/ по кадастралната карта и кадастралните регистри на **с. Добротич**, общ. Вълчи дол, обл. Варна, одобрени със Заповед РД-18-73/28.07.2016г. на Изп. директор на АГКК, последно изменение на кадастралната карта и кадастралните регистри, засягащо поземления имот е от 17.10.2019г. ,адрес на поземлени имот: **местност „Татар асан",** с площ, съгласно скица и удостоверение за данъчна оценка, от **520 кв.м** /петстотин и двадесет квадратни метра/, с трайно предназначение на територията: **Урбанизирана,** с начин на трайно ползване: **За електроенергийно производство,** предишен идентификатор: **няма,** номер по предходен план: **054023,** при съседи: 21717.54.42, 21717.54.41;**********

**21. ПОЗЕМЛЕН ИМОТ с идентификатор 21717.45.46** /две едно седем едно седем точка четири пет точка четири шест/ по кадастралната карта и кадастралните регистри на **с. Добротич**, общ. Вълчи дол, обл. Варна, одобрени със Заповед РД-18-73/28.07.2016г. на Изп. директор на АГКК, последно изменение на кадастралната карта и кадастралните регистри, засягащо поземления имот е от 17.10.2019г. ,адрес на поземлени имот: **местност „Фъндаклък",** с площ, съгласно скица и удостоверение за данъчна оценка, от **520 кв.м** /петстотин и двадесет квадратни метра/, с трайно предназначение на територията: **Урбанизирана,** с начин на трайно ползване: **За електроенергийно производство,** предишен идентификатор: **няма,** номер по предходен план: **045012,** при съседи: 21717.45.55, 21717.45.47;**********

Общата данъчна оценка на имотите, описани по-горе е 36 091,30 лв. (тридесет и шест хиляди деветдесет и един лева и тридесет стотинки).**********

**II.** Дарената **Катина Добромирова Йорданова,** представлявана от пълномощника си Желязка Трендафилова Вълчева, заяви, че е съгласна и приема с благодарност направеното дарение на недвижими имоти, посочени в т. I от настоящия договор.**********

Участващите в нотариалното производство заявиха, че са съгласни с всички клаузи на договора за дарение и са запознати ясно и недвусмислено с правните му последици, с оглед правата и интересите си.**********

След като се убедих в самоличността, дееспособността и представителната власт на страните, че дарителят е собственик на даряваните недвижими имоти и че същият няма непогасени публични, държавни и общински задължения, няма наложена обезпечителна мярка по Закона за отнемане в полза на държавата на имущество придобито от престъпна дейност и че са спазени особените изисквания на закона, и след като страните ми заявиха, че нямат други документи от значение за това дарение, освен представените и подробно описани по-долу, приех представения от страните проект за нотариален акт.**********

След като изясних волята на страните и фактическото положение, запознах ги ясно, и

недвусмислено с правните последици на договора, който сключват, актът се прочете на страните, и след одобрението му, се подписа от страните и от мен– Нотариуса.**********

При съставянето на акта бяха представени следните документи: Нотариален акт, вписан в СВ при АВ гр. Девня с акт № 43, том 9, дело 1663, вх. рег. 3043 на 12.11.2019г.; Нотариален акт, вписан в СВ при АВ гр. Девня с акт № 152, том 7, дело 1342, вх. рег. 1923 на 29.06.2011г.; Нотариален акт, вписан в СВ при АВ гр. Девня с акт № 44, том VII, дело 1281, вх. рег. 2481 на 15.12.2003г.; Нотариален акт, вписан в СВ при АВ гр. Девня с акт № 80, том V, дело 909, вх. рег. 1910 на 19.08.2004г.; Нотариален акт, вписан в СВ при АВ гр. Девня с акт № 2, том IV, дело 631, вх. рег. 1083 на 23.03.2007г.; Нотариален акт, вписан в СВ при АВ гр. Девня с акт № 81, том I, дело 80, вх. рег. 336 на 20.02.2003г.; Нотариален акт, вписан в СВ при АВ гр. Девня с акт № 142, том 12, дело 2297, вх. рег. 3374 на 14.11.2011г.; Нотариален акт, вписан в СВ при АВ гр. Девня с акт № 81, том I, дело 86, вх. рег. 336 на 20.02.2003г.; Скици № 15-476151, № 15-476159, № 15-476156, № 15-476154, № 15-476148, № 15-476145, № 15-476140, № 15-476138, №15-476132, № 15-476129, № 15-476160, № 15-476021, № 15-591178, № 15-591171, № 15-591166, № 15-591161, № 15-476311, издадени на 05.05.2021г., № 15-702117, № 15-702110, № 15-702092, № 15-702057, издадени на 29.06.2021г. от СГКК–гр.Варна; Удостоверения за данъчна оценка с изх. № 5307000993, № 5307000994, № 5307000995, № 5307000991, № 5307000992, № 5307000990, № 5307000999, № 5307000998, № 5307000997, № 5307000996, № 5307000989, № 5307000988, № 5307000982, № 5307000983, № 5307000984, № 5307000985, № 5307000981, издадени на 24-25.06.2021г. от Отдел „МДТНП" при Община Вълчи дол; Удостоверения за данъчна оценка с изх. № 5307001145, № 5307001144, № 5307001147, № 530701146, издадени на 12.07.2021г. от Отдел „МДТНП" при Община Вълчи дол, Декларации по чл. 25 ал.8 от ЗННД и по чл. 264 ал. 1 от ДОПК; Квитанция за платена такса вписване и данък по ЗМДТ.**********

**ДАРИТЕЛ:** Даниил Добрилов Поздняков

**ДАРЕН:** Желуха Триндафилова Попова
/пълномощник/

**НОТАРИУС**

НОТАРИУС № 465 * РЕПУБЛИКА БЪЛГАРИЯ * Велин Майсторов Район на действие Р.С. Девня

ПРАЗНА
СТРАНИЦА

НОТАРИУС № 465 Велин Майсторов Район на действие РС Девня РЕПУБЛИКА БЪЛГАРИЯ

Такса по ЗННД
Материален интерес:
36 091,30 лв.
..... 369,23.....лв.
.....10,00.....лв.
.....лв.
.....от.....г.
.....от.....2021.....г.
Всичко: .....379,23..... лв.

Вписване по ЗС/ПВ
Служба по вписванията
Вх. рег. № 1903 дв.вх.№ 1890 от 29.07.21 г.
Акт №.143.....том.6.....дело 1146...../2021г.
Партидна книга: том..... стр.....
№ по имотна партида..... 09
Такса за вписване по ЗДТ .....36.....лв.
Кв. № .....от .....г.
СЪДИЯ ПО ВПИСВАНИЯТА:
.....

Служба по вписванията

# НОТАРИАЛЕН АКТ
## ЗА ДАРЕНИЕ НА НЕДВИЖИМ ИМОТ

**№ 59 том IV рег. № 3643 дело № 575 от 29.07.2021год.**

Днес, 29.07.2021 год. /двадесет и девети юли две хиляди двадесет и първа година/, пред мен, Полина Спасова –помощник-нотариус по заместване при **Велин Майсторов-** Нотариус с район на действие Районен Съд гр. Девня, вписан в регистъра на Нотариалната камара под № 465 в кантората ми в гр. Девня, се явиха от една страна: **Данаил Добромиров Йорданов, ЕГН** [redacted] притежаващ лична карта [redacted] на 02.08.2011, от МВР–Варна, постоянен адрес: обл. Варна, общ. Вълчи дол, гр. Вълчи дол, ул. "Оборище" № 19, като **Дарител** и от друга страна: Желязка Трендафилова Вълчев[redacted]2, притежаващ лична карта [redacted] изд. на 12.05.2021г. от МВР-Варна, постоянен адрес: обл. Варна, общ. Вълчи дол, гр. Вълчи дол, ул. "Оборище" № 19, **като пълномощник на Дарения Катина Добромирова Йорданова, ЕГН** [redacted] притежаваща лична карта № [redacted] изд. на 25.02.2015, от МВР-Варна, постоянен адрес: обл. Варна, общ. Варна, гр. Варна, ж.к. "Чайка" № 98, вх. 2, ет. 2, ап. № 6, редовно упълномощена с пълномощно с удостоверен подпис с рег. № 3061 и удостоверено съдържание с рег. № 3062, том 1, акт 122 на 01.07.2021г. по описа на Велин Майсторов- Нотариус с рег. № 465 на НК и район на действие РС Девня и след като се уверих в тяхната самоличност, дееспособност и представителна власт, същите ми заявиха, че сключват следния договор:*******

**I. Данаил Добромиров Йорданов ДАРЯВА на сестра си Катина Добромирова Йорданова,** представлявана от пълномощника си Желязка Трендафилова Вълчева, собствените си недвижими имоти, придобити чрез дарение, покупко-продажба и в лична собственост, а именно:**********

**1. ПОЗЕМЛЕН ИМОТ с идентификатор 32860.36.18** /три две осем шест нула точка три шест точка едно осем/ по кадастралната карта и кадастралните регистри на **с. Искър**, общ. Вълчи дол, обл. Варна, одобрени със Заповед РД-18-76 от 28.07.2016г. на Изп. директор на АГКК, последно изменение на кадастралната карта и кадастралните регистри, засягащо поземления имот е от 26.11.2019г., адрес на поземления имот: местност **„Дренака"**, с площ от **7 739 кв.м** /седем хиляди седемстотин тридесет и девет квадратни метра/, с трайно предназначение на територията: **Земеделска**, с начин на трайно ползване: **Нива**, категория на земята: **Трета**, предишен идентификатор: **няма**, номер по предходен план: **036018**, при граници на имота: имоти с идентификатори 32860.36.19, 32860.36.34, 32860.36.33, 32860.36.17, 32860.36.35, 32860.36.36.****

**2. ПОЗЕМЛЕН ИМОТ с идентификатор 32860.42.13** /три две осем шест нула точка четири две точка едно три/ по кадастралната карта и кадастралните регистри на **с. Искър**, общ. Вълчи дол, обл. Варна, одобрени със Заповед РД-18-76 от 28.07.2016г. на Изп. директор на АГКК, последно изменение на кадастралната карта и кадастралните регистри, засягащо поземления имот е от 26.11.2019г., адрес на поземления имот: местност **„Тополите"**, с площ от **14 676 кв.м** /четиринадесет хиляди шестстотин седемдесет и шест квадратни метра/, с трайно предназначение на територията: **Земеделска**, с начин на трайно ползване: **Нива**, категория на земята: **Трета**, предишен идентификатор: **няма**, номер по предходен план: **042013**, при граници на имота: имоти с идентификатори 32860.42.7, 32860.43.64, 32860.42.14, 32860.42.5.**********

**3. ПОЗЕМЛЕН ИМОТ с идентификатор 32860.38.54** /три две осем шест нула точка три осем

точка пет четири/ по кадастралната карта и кадастралните регистри на **с. Искър**, общ. Вълчи дол, обл. Варна, одобрени със Заповед № РД-18-76 от 28.07.2016г. на Изп. директор на АГКК, последно изменение на кадастралната карта и кадастралните регистри, засягащо поземления имот е от 26.11.2019г., адрес на поземления имот: местност **„Дренака"**, с площ от **12 000 кв.м** /дванадесет хиляди квадратни метра/, с трайно предназначение на територията: **Земеделска**, с начин на трайно ползване: **Нива**, категория на земята: **Трета**, предишен идентификатор: **няма**, номер по предходен план: **038054**, при граници на имота: имоти с идентификатори 32860.38.1, 32860.38.71, 32860.38.53, 32860.38.17.**********

**4. ПОЗЕМЛЕН ИМОТ с идентификатор 32860.34.46** /три две осем шест нула точка три четири точка четири шест/ по кадастралната карта и кадастралните регистри на **с. Искър**, общ. Вълчи дол, обл. Варна, одобрени със Заповед РД-18-76 от 28.07.2016г. на Изп. директор на АГКК, последно изменение на кадастралната карта и кадастралните регистри, засягащо поземления имот е от 26.11.2019г., адрес на поземления имот: местност **„Дренака"**, с площ от **22 426 кв.м** /двадесет и две хиляди четиристотин двадесет и шест квадратни метра/, с трайно предназначение на територията: **Земеделска**, с начин на трайно ползване: **Нива**, категория на земята: **Четвърта**, предишен идентификатор: **няма**, номер по предходен план: **034046**, при граници на имота: имоти с идентификатори 32860.34.34, 32860.34.71, 32860.35.56, 32860.34.7, 32860.34.2.**********

**5. ПОЗЕМЛЕН ИМОТ с идентификатор 32860.33.24** /три две осем шест нула точка три три точка две четири/ по кадастралната карта и кадастралните регистри на **с. Искър**, общ. Вълчи дол, обл. Варна, одобрени със Заповед РД-18-76 от 28.07.2016г. на Изп. директор на АГКК, последно изменение на кадастралната карта и кадастралните регистри, засягащо поземления имот е от 26.11.2019г., адрес на поземления имот: местност **„Паметника"**, с площ от **19 604 кв.м** /деветнадесет хиляди шестстотин и четири квадратни метра/, с трайно предназначение на територията: **Земеделска**, с начин на трайно ползване: **Нива**, категория на земята: **Четвърта**, предишен идентификатор: **няма**, номер по предходен план: **033024**, при граници на имота: имоти с идентификатори 32860.33.77, 32860.33.23, 32860.33.67, 32860.33.48.**********

**6. ПОЗЕМЛЕН ИМОТ с идентификатор 32860.33.10** /три две осем шест нула точка три три точка едно нула/ по кадастралната карта и кадастралните регистри на **с. Искър**, общ. Вълчи дол, обл. Варна, одобрени със Заповед РД-18-76 от 28.07.2016г. на Изп. директор на АГКК, последно изменение на кадастралната карта и кадастралните регистри, засягащо поземления имот е от 26.11.2019г., адрес на поземления имот: местност **„Провадийски път"**, с площ от **9 997 кв.м** /девет хиляди деветстотин деветдесет и седем квадратни метра/, с трайно предназначение на територията: **Земеделска**, с начин на трайно ползване: **Нива**, категория на земята: **Трета**, предишен идентификатор: **няма**, номер по предходен план: **033010**, при граници на имота: имоти с идентификатори 32860.33.11, 32860.33.78, 32860.33.53, 32860.33.76, 32860.33.54.**********

**7. ПОЗЕМЛЕН ИМОТ с идентификатор 32860.29.8** /три две осем шест нула точка две девет точка осем/ по кадастралната карта и кадастралните регистри на **с. Искър**, общ. Вълчи дол, обл. Варна, одобрени със Заповед РД-18-76 от 28.07.2016г. на Изп. директор на АГКК, последно изменение на кадастралната карта и кадастралните регистри, засягащо поземления имот е от 26.11.2019г., адрес на поземления имот: местност **„Луковица"**, с площ от **9 998 кв.м** /девет хиляди деветстотин деветдесет и осем квадратни метра/, с трайно предназначение на територията: **Земеделска**, с начин на трайно ползване: **Нива**, категория на земята: **Трета**, предишен идентификатор: **няма**, номер по предходен план: **029008**, при граници на имота: имоти с идентификатори 32860.29.45, 32860.28.36, 32860.29.7, 32860.29.12.**********

**8. ПОЗЕМЛЕН ИМОТ с идентификатор 32860.28.2** /три две осем шест нула точка две осем точка две/ по кадастралната карта и кадастралните регистри на **с. Искър**, общ. Вълчи дол, обл. Варна, одобрени със Заповед РД-18-76 от 28.07.2016г. на Изп. директор на АГКК, последно изменение на кадастралната карта и кадастралните регистри, засягащо поземления имот е от 26.11.2019г., адрес на поземления имот: местност **„Луковица"**, с площ от **15 948 кв.м** /петнадесет хиляди деветстотин четиридесет и осем квадратни метра/, с трайно предназначение на територията: **Земеделска**, с начин на трайно ползване: **Нива**, категория на земята: **Трета**, предишен идентификатор: **няма**, номер по предходен план: **028002**, при граници на имота: имоти с идентификатори 32860.28.17, 32860.28.18, 32860.28.3, 32860.28.38, 32860.28.35;**********

**9. ПОЗЕМЛЕН ИМОТ с идентификатор 32860.22.2** /три две осем шест нула точка две две точка две/ по кадастралната карта и кадастралните регистри на **с. Искър**, общ. Вълчи дол, обл. Варна, одобрени със Заповед РД-18-76 от 28.07.2016г. на Изп. директор на АГКК, последно изменение на кадастралната карта и кадастралните регистри, засягащо поземления имот е от 26.11.2019г., адрес на поземления имот: местност **„Лозята"**, с площ от **26 999 кв.м** /двадесет и шест хиляди деветстотин деветдесет и девет квадратни метра/, с трайно предназначение на територията: **Земеделска**, с начин на трайно ползване: **Нива**, категория на земята: **Трета**,

предишен идентификатор: **няма**, номер по предходен план: **022002**, при граници на имота: имоти с идентификатори 32860.22.7, 32860.22.6, 32860.22.3, 32860.22.12, 32860.22.1;**********

**10. ПОЗЕМЛЕН ИМОТ с идентификатор 32860.44.12** /три две осем шест нула точка четири четири точка едно две/ по кадастралната карта и кадастралните регистри на **с. Искър**, общ. Вълчи дол, обл. Варна, одобрени със Заповед РД-18-76 от 28.07.2016г. на Изп. директор на АГКК, последно изменение на кадастралната карта и кадастралните регистри, засягащо поземления имот е от 26.11.2019г., адрес на поземления имот: местност **„Дренака"**, с площ от **13 995 кв.м** /тринадесет хиляди деветстотин деветдесет и пет квадратни метра/, с трайно предназначение на територията: **Земеделска**, с начин на трайно ползване: **Нива**, категория на земята: **Трета**, предишен идентификатор: **няма**, номер по предходен план: **044012**, при граници на имота: имоти с идентификатори 32860.44.13, 32860.44.34, 32860.44.11, 32860.44.15.**********

**11. ПОЗЕМЛЕН ИМОТ с идентификатор 32860.40.13** /три две осем шест нула точка четири нула точка едно три/ по кадастралната карта и кадастралните регистри на **с. Искър**, общ. Вълчи дол, обл. Варна, одобрени със Заповед РД-18-76 от 28.07.2016г. на Изп. директор на АГКК, адрес на поземления имот: местност **„Тополите"**, с площ от **47 995 кв.м** /четиридесет и седем хиляди деветстотин деветдесет и пет квадратни метра/, с трайно предназначение на територията: **Земеделска**, с начин на трайно ползване: **Нива**, категория на земята: **Трета**, предишен идентификатор: **няма**, номер по предходен план: **040013**, при граници на имота: имоти с идентификатори 32860.40.40, 32860.40.12, 32860.40.29, 32860.40.32, 32860.40.39, 32860.40.26.****

**12. ПОЗЕМЛЕН ИМОТ с идентификатор 21717.22.6** /две едно седем едно седем точка две две точка шест/ по кадастралната карта и кадастралните регистри на **с. Добротич**, общ. Вълчи дол, обл. Варна, одобрени със Заповед РД-18-73/28.07.2016г. на Изп. директор на АГКК, адрес на поземления имот: местност **„Балабана"**, с площ от **8 000 кв.м** /осем хиляди квадратни метра/, с трайно предназначение на територията: **Земеделска**, с начин на трайно ползване: **Нива**, категория на земята: **Трета**, предишен идентификатор: **няма**, номер по предходен план: **022006**, при граници на имота: имоти с идентификатори 21645.28.92, 21717.22.7, 21717.22.24, 21717.22.25 и 21717.22.5.**********

**13. ПОЗЕМЛЕН ИМОТ с идентификатор 21717.45.57** /две едно седем едно седем точка четири пет точка пет седем/ по кадастралната карта и кадастралните регистри на **с. Добротич**, общ. Вълчи дол, обл. Варна, одобрени със Заповед РД-18-73/28.07.2016г. на Изп. директор на АГКК, адрес на поземления имот: местност **„Фъндаклък"**, с площ от **9 479 кв.м** /девет хиляди четиристотин седемдесет и девет квадратни метра/, с трайно предназначение на територията: **Земеделска**, с начин на трайно ползване: **Нива**, категория на земята: **Трета**, предишен идентификатор: **няма**, номер по предходен план: **045047**, при граници на имота: имоти с идентификатори 21717.45.55, 21717.45.13, 21717.45.30, 21717.45.31, 21717.45.11 и 21717.45.46.***

**14. ПОЗЕМЛЕН ИМОТ с идентификатор 21717.54.41** /две едно седем едно седем точка пет четири точка четири едно/ по кадастралната карта и кадастралните регистри на **с. Добротич**, общ. Вълчи дол, обл. Варна, одобрени със Заповед РД-18-73/28.07.2016г. на Изп. директор на АГКК, адрес на поземления имот: местност **„Татар асан"**, с площ от **8 479 кв.м** /осем хиляди четиристотин седемдесет и девет квадратни метра/, с трайно предназначение на територията: **Земеделска**, с начин на трайно ползване: **Нива**, категория на земята: **Трета**, предишен идентификатор: **няма**, номер по предходен план: **054041**, при граници на имота: имоти с идентификатори 21717.54.24, 21717.54.40, 21717.54.42, 21717.54.22, 21717.54.3 и 21717.54.2.****

**15. ПОЗЕМЛЕН ИМОТ с идентификатор 21717.58.29** /две едно седем едно седем точка пет осем точка две девет/ по кадастралната карта и кадастралните регистри на **с. Добротич**, общ. Вълчи дол, обл. Варна, одобрени със Заповед РД-18-73/28.07.2016г. на Изп. директор на АГКК, адрес на поземления имот: местност **„Татар асан"**, с площ от **16 325 кв.м** /шестнадесет хиляди триста двадесет и пет квадратни метра/, с трайно предназначение на територията: **Земеделска**, с начин на трайно ползване: **Нива**, категория на земята: **Трета**, предишен идентификатор: **няма**, номер по предходен план: **058029**, при граници на имота: имоти с идентификатори 21717.58.30, 21717.58.10, 21717.58.12, 21717.58.28 и 21717.52.44.**********

**16. ПОЗЕМЛЕН ИМОТ с идентификатор 21717.60.50** /две едно седем едно седем точка шест нула точка пет нула/ по кадастралната карта и кадастралните регистри на **с. Добротич**, общ. Вълчи дол, обл. Варна, одобрени със Заповед РД-18-73/28.07.2016г. на Изп. директор на АГКК, адрес на поземления имот: местност **„Чокур тарла"**, с площ от **11 793 кв.м** /единадесет хиляди седемстотин деветдесет и три квадратни метра/, с трайно предназначение на територията: **Земеделска**, с начин на трайно ползване: **Нива**, категория на земята: **Четвърта**, предишен идентификатор: **няма**, номер по предходен план: **060050**, при граници на имота: имоти с идентификатори 21717.60.40, 21717.60.49, 21717.60.52, 21717.60.38, 21717.60.7, 21717.60.6, 21717.60.5;**********

**17. ПОЗЕМЛЕН ИМОТ с идентификатор 48524.28.4** /четири осем пет две четири точка две осем точка четири/ по Кадастралната карта и кадастралните регистри на **с. Михалич**, община Вълчи дол, област Варна, одобрена със Заповед № РД-18-79 от 28.07.2016г. на Изп. директор на АГКК, адрес на поземления имот: местност „**Фъндаклък**", с площ от **6 661 кв.м.** /шест хиляди шестстотин шестдесет и един квадратни метра/, с трайно предназначение на територията: **Земеделска**, с начин на трайно ползване: **Нива**, категория на земята: **Четвърта**, предишен идентификатор: няма, номер по предходен план: **028004**, при граници на имота: имоти с идентификатор 48524.28.47, 48524.28.5, 48524.28.36, 48524.28.37, 48524.28.3.**********

**18. ПОЗЕМЛЕН ИМОТ с идентификатор 21717.60.49** /две едно седем едно седем точка шест нула точка четири девет/ по кадастралната карта и кадастралните регистри на **с. Добротич**, общ. Вълчи дол, обл. Варна, одобрени със Заповед РД-18-73/28.07.2016г. на Изп. директор на АГКК, последно изменение на кадастралната карта и кадастралните регистри, засягащо поземления имот е от 17.10.2019г. ,адрес на поземлени имот: **местност „Чокур тарла",** с площ, съгласно скица и удостоверение за данъчна оценка, от **1 207 кв.м** /хиляда двеста и седем квадратни метра/, с трайно предназначение на територията: **Урбанизирана,** с начин на трайно ползване: **За електроенергийно производство,** предишен идентификатор: **няма,** номер по предходен план: **060039,** при съседи: 21717.60.52, 21717.60.50;**********

**19. ПОЗЕМЛЕН ИМОТ с идентификатор 21717.58.28** /две едно седем едно седем точка пет осем точка две осем/ по кадастралната карта и кадастралните регистри на **с. Добротич**, общ. Вълчи дол, обл. Варна, одобрени със Заповед РД-18-73/28.07.2016г. на Изп. директор на АГКК, последно изменение на кадастралната карта и кадастралните регистри, засягащо поземления имот е от 17.10.2019г., адрес на поземлени имот: **местност „Татар асан",** с площ, съгласно скица и удостоверение за данъчна оценка, от **521 кв.м** /петстотин двадесет и един квадратни метра/, с трайно предназначение на територията: **Урбанизирана,** с начин на трайно ползване: **За електроенергийно производство,** предишен идентификатор: **няма,** номер по предходен план: **058011,** при съседи: 21717.52.44, 21717.58.29;**********

**20. ПОЗЕМЛЕН ИМОТ с идентификатор 21717.54.40** /две едно седем едно седем точка пет четири точка четири нула/ по кадастралната карта и кадастралните регистри на **с. Добротич**, общ. Вълчи дол, обл. Варна, одобрени със Заповед РД-18-73/28.07.2016г. на Изп. директор на АГКК, последно изменение на кадастралната карта и кадастралните регистри, засягащо поземления имот е от 17.10.2019г. ,адрес на поземлени имот: **местност „Татар асан",** с площ, съгласно скица и удостоверение за данъчна оценка, от **520 кв.м** /петстотин и двадесет квадратни метра/, с трайно предназначение на територията: **Урбанизирана,** с начин на трайно ползване: **За електроенергийно производство,** предишен идентификатор: **няма,** номер по предходен план: **054023,** при съседи: 21717.54.42, 21717.54.41;**********

**21. ПОЗЕМЛЕН ИМОТ с идентификатор 21717.45.46** /две едно седем едно седем точка четири пет точка четири шест/ по кадастралната карта и кадастралните регистри на **с. Добротич**, общ. Вълчи дол, обл. Варна, одобрени със Заповед РД-18-73/28.07.2016г. на Изп. директор на АГКК, последно изменение на кадастралната карта и кадастралните регистри, засягащо поземления имот е от 17.10.2019г. ,адрес на поземлени имот: **местност „Фъндаклък",** с площ, съгласно скица и удостоверение за данъчна оценка, от **520 кв.м** /петстотин и двадесет квадратни метра/, с трайно предназначение на територията: **Урбанизирана,** с начин на трайно ползване: **За електроенергийно производство,** предишен идентификатор: **няма,** номер по предходен план: **045012,** при съседи: 21717.45.55, 21717.45.47;**********

Общата данъчна оценка на имотите, описани по-горе е 36 091,30 лв. (тридесет и шест хиляди деветдесет и един лева и тридесет стотинки).**********

**II.** Дарената **Катина Добромирова Йорданова,** представлявана от пълномощника си Желязка Трендафилова Вълчева, заяви, че е съгласна и приема с благодарност направеното дарение на недвижими имоти, посочени в т. I от настоящия договор.**********

Участващите в нотариалното производство заявиха, че са съгласни с всички клаузи на договора за дарение и са запознати ясно и недвусмислено с правните му последици, с оглед правата и интересите си.**********

След като се убедих в самоличността, дееспособността и представителната власт на страните, че дарителят е собственик на даряваните недвижими имоти и че същият няма непогасени публични, държавни и общински задължения, няма наложена обезпечителна мярка по Закона за отнемане в полза на държавата на имущество придобито от престъпна дейност и че са спазени особените изисквания на закона, и след като страните ми заявиха, че нямат други документи от значение за това дарение, освен представените и подробно описани по-долу, приех представения от страните проект за нотариален акт.**********

След като изясних волята на страните и фактическото положение, запознах ги ясно, и

недвусмислено с правните последици на договора, който сключват, актът се прочете на страните, и след одобрението му, се подписа от страните и от мен– Нотариуса.**********

При съставянето на акта бяха представени следните документи: Нотариален акт, вписан в СВ при АВ гр. Девня с акт № 43, том 9, дело 1663, вх. рег. 3043 на 12.11.2019г.; Нотариален акт, вписан в СВ при АВ гр. Девня с акт № 152, том 7, дело 1342, вх. рег. 1923 на 29.06.2011г.; Нотариален акт, вписан в СВ при АВ гр. Девня с акт № 44, том VII, дело 1281, вх. рег. 2481 на 15.12.2003г.; Нотариален акт, вписан в СВ при АВ гр. Девня с акт № 80, том V, дело 909, вх. рег. 1910 на 19.08.2004г.; Нотариален акт, вписан в СВ при АВ гр. Девня с акт № 2, том IV, дело 631, вх. рег. 1083 на 23.03.2007г.; Нотариален акт, вписан в СВ при АВ гр. Девня с акт № 81, том I, дело 80, вх. рег. 336 на 20.02.2003г.; Нотариален акт, вписан в СВ при АВ гр. Девня с акт № 142, том 12, дело 2297, вх. рег. 3374 на 14.11.2011г.; Нотариален акт, вписан в СВ при АВ гр. Девня с акт № 81, том I, дело 86, вх. рег. 336 на 20.02.2003г.; Скици № 15-476151, № 15-476159, № 15-476156, № 15-476154, № 15-476148, № 15-476145, № 15-476140, № 15-476138, №15-476132, № 15-476129, № 15-476160, № 15-476021, № 15-591178, № 15-591171, № 15-591166, № 15-591161, № 15-476311, издадени на 05.05.2021г., № 15-702117, № 15-702110, № 15-702092, № 15-702057, издадени на 29.06.2021г. от СГКК–гр.Варна; Удостоверения за данъчна оценка с изх. № 5307000993, № 5307000994, № 5307000995, № 5307000991, № 5307000992, № 5307000990, № 5307000999, № 5307000998, № 5307000997, № 5307000996, № 5307000989, № 5307000988, № 5307000982, № 5307000983, № 5307000984, № 5307000985, № 5307000981, издадени на 24-25.06.2021г. от Отдел „МДТНП" при Община Вълчи дол; Удостоверения за данъчна оценка с изх. № 5307001145, № 5307001144, № 5307001147, № 530701146, издадени на 12.07.2021г. от Отдел „МДТНП" при Община Вълчи дол, Декларации по чл. 25 ал.8 от ЗННД и по чл. 264 ал. 1 от ДОПК; Квитанция за платена такса вписване и данък по ЗМДТ.**********

**ДАРИТЕЛ:** Даниил Добрилов Поздняков

**ДАРЕН:** Желуха Триндафилова Попова
/пълномощник/

**НОТАРИУС**

НОТАРИУС № 465 * РЕПУБЛИКА БЪЛГАРИЯ * Велин Майсторов Район на действие Р.С. Девня

ПРАЗНА
СТРАНИЦА

НОТАРИУС № 465 Велин Майсторов Район на действие РС Девня РЕПУБЛИКА БЪЛГАРИЯ

Такса по ЗННД
Материален интерес:
36 091,30 лв.
..... 369,23.....лв.
.....10,00.....лв.
.....лв.
.....от.....г.
.....от.....2021.....г.

Всичко: .....379,23..... лв.

Вписване по ЗС/ПВ
Служба по вписванията
Вх. рег. № 1903 дв.вх.№ 1890 от 29.07.21 г.
Акт №.143.....том.6.....дело 1146...../2021г.
Партидна книга: том..... стр.....
№ по имотна партида..... 09
Такса за вписване по ЗДТ .....36.....лв.
Кв. № .....от .....г.

СЪДИЯ ПО ВПИСВАНИЯТА:
.....

Служба по вписванията

# НОТАРИАЛЕН АКТ
## ЗА ДАРЕНИЕ НА НЕДВИЖИМ ИМОТ

**№ 59 том IV рег. № 3643 дело № 575 от 29.07.2021год.**

Днес, 29.07.2021 год. /двадесет и девети юли две хиляди двадесет и първа година/, пред мен, Полина Спасова –помощник-нотариус по заместване при **Велин Майсторов-** Нотариус с район на действие Районен Съд гр. Девня, вписан в регистъра на Нотариалната камара под № 465 в кантората ми в гр. Девня, се явиха от една страна: **Данаил Добромиров Йорданов, ЕГН** [redacted] притежаващ лична карта № [redacted] изд. на 02.08.2011, от МВР–Варна, постоянен адрес: обл. Варна, общ. Вълчи дол, гр. Вълчи дол, ул. "Оборище" № 19, като **Дарител** и от друга страна: Желязка Трендафилова Вълчева, [redacted] притежаващ лична карта № [redacted] изд. на 12.05.2021г. от МВР-Варна, постоянен адрес: обл. Варна, общ. Вълчи дол, гр. Вълчи дол, ул. "Оборище" № 19, **като пълномощник на Дарения Катина Добромирова Йорданова, ЕГН** [redacted] притежаваща лична карта № [redacted] изд. на 25.02.2015, от МВР-Варна, постоянен адрес: обл. Варна, общ. Варна, гр. Варна, ж.к. "Чайка" № 98, вх. 2, ет. 2, ап. № 6, редовно упълномощена с пълномощно с удостоверен подпис с рег. № 3061 и удостоверено съдържание с рег. № 3062, том 1, акт 122 на 01.07.2021г. по описа на Велин Майсторов- Нотариус с рег. № 465 на НК и район на действие РС Девня и след като се уверих в тяхната самоличност, дееспособност и представителна власт, същите ми заявиха, че сключват следния договор:*******

**I. Данаил Добромиров Йорданов ДАРЯВА на сестра си Катина Добромирова Йорданова,** представлявана от пълномощника си Желязка Трендафилова Вълчева, собствените си недвижими имоти, придобити чрез дарение, покупко-продажба и в лична собственост, а именно:**********

**1. ПОЗЕМЛЕН ИМОТ с идентификатор 32860.36.18** /три две осем шест нула точка три шест точка едно осем/ по кадастралната карта и кадастралните регистри на **с. Искър**, общ. Вълчи дол, обл. Варна, одобрени със Заповед РД-18-76 от 28.07.2016г. на Изп. директор на АГКК, последно изменение на кадастралната карта и кадастралните регистри, засягащо поземления имот е от 26.11.2019г., адрес на поземления имот: местност **„Дренака"**, с площ от **7 739 кв.м** /седем хиляди седемстотин тридесет и девет квадратни метра/, с трайно предназначение на територията: **Земеделска**, с начин на трайно ползване: **Нива**, категория на земята: **Трета**, предишен идентификатор: **няма**, номер по предходен план: **036018**, при граници на имота: имоти с идентификатори 32860.36.19, 32860.36.34, 32860.36.33, 32860.36.17, 32860.36.35, 32860.36.36.****

**2. ПОЗЕМЛЕН ИМОТ с идентификатор 32860.42.13** /три две осем шест нула точка четири две точка едно три/ по кадастралната карта и кадастралните регистри на **с. Искър**, общ. Вълчи дол, обл. Варна, одобрени със Заповед РД-18-76 от 28.07.2016г. на Изп. директор на АГКК, последно изменение на кадастралната карта и кадастралните регистри, засягащо поземления имот е от 26.11.2019г., адрес на поземления имот: местност **„Тополите"**, с площ от **14 676 кв.м** /четиринадесет хиляди шестстотин седемдесет и шест квадратни метра/, с трайно предназначение на територията: **Земеделска**, с начин на трайно ползване: **Нива**, категория на земята: **Трета**, предишен идентификатор: **няма**, номер по предходен план: **042013**, при граници на имота: имоти с идентификатори 32860.42.7, 32860.43.64, 32860.42.14, 32860.42.5.**********

**3. ПОЗЕМЛЕН ИМОТ с идентификатор 32860.38.54** /три две осем шест нула точка три осем

точка пет четири/ по кадастралната карта и кадастралните регистри на **с. Искър**, общ. Вълчи дол, обл. Варна, одобрени със Заповед № РД-18-76 от 28.07.2016г. на Изп. директор на АГКК, последно изменение на кадастралната карта и кадастралните регистри, засягащо поземления имот е от 26.11.2019г., адрес на поземления имот: местност **„Дренака"**, с площ от **12 000 кв.м** /дванадесет хиляди квадратни метра/, с трайно предназначение на територията: **Земеделска**, с начин на трайно ползване: **Нива**, категория на земята: **Трета**, предишен идентификатор: **няма**, номер по предходен план: **038054**, при граници на имота: имоти с идентификатори 32860.38.1, 32860.38.71, 32860.38.53, 32860.38.17.**********

**4. ПОЗЕМЛЕН ИМОТ с идентификатор 32860.34.46** /три две осем шест нула точка три четири точка четири шест/ по кадастралната карта и кадастралните регистри на **с. Искър**, общ. Вълчи дол, обл. Варна, одобрени със Заповед РД-18-76 от 28.07.2016г. на Изп. директор на АГКК, последно изменение на кадастралната карта и кадастралните регистри, засягащо поземления имот е от 26.11.2019г., адрес на поземления имот: местност **„Дренака"**, с площ от **22 426 кв.м** /двадесет и две хиляди четиристотин двадесет и шест квадратни метра/, с трайно предназначение на територията: **Земеделска**, с начин на трайно ползване: **Нива**, категория на земята: **Четвърта**, предишен идентификатор: **няма**, номер по предходен план: **034046**, при граници на имота: имоти с идентификатори 32860.34.34, 32860.34.71, 32860.35.56, 32860.34.7, 32860.34.2.**********

**5. ПОЗЕМЛЕН ИМОТ с идентификатор 32860.33.24** /три две осем шест нула точка три три точка две четири/ по кадастралната карта и кадастралните регистри на **с. Искър**, общ. Вълчи дол, обл. Варна, одобрени със Заповед РД-18-76 от 28.07.2016г. на Изп. директор на АГКК, последно изменение на кадастралната карта и кадастралните регистри, засягащо поземления имот е от 26.11.2019г., адрес на поземления имот: местност **„Паметника"**, с площ от **19 604 кв.м** /деветнадесет хиляди шестстотин и четири квадратни метра/, с трайно предназначение на територията: **Земеделска**, с начин на трайно ползване: **Нива**, категория на земята: **Четвърта**, предишен идентификатор: **няма**, номер по предходен план: **033024**, при граници на имота: имоти с идентификатори 32860.33.77, 32860.33.23, 32860.33.67, 32860.33.48.**********

**6. ПОЗЕМЛЕН ИМОТ с идентификатор 32860.33.10** /три две осем шест нула точка три три точка едно нула/ по кадастралната карта и кадастралните регистри на **с. Искър**, общ. Вълчи дол, обл. Варна, одобрени със Заповед РД-18-76 от 28.07.2016г. на Изп. директор на АГКК, последно изменение на кадастралната карта и кадастралните регистри, засягащо поземления имот е от 26.11.2019г., адрес на поземления имот: местност **„Провадийски път"**, с площ от **9 997 кв.м** /девет хиляди деветстотин деветдесет и седем квадратни метра/, с трайно предназначение на територията: **Земеделска**, с начин на трайно ползване: **Нива**, категория на земята: **Трета**, предишен идентификатор: **няма**, номер по предходен план: **033010**, при граници на имота: имоти с идентификатори 32860.33.11, 32860.33.78, 32860.33.53, 32860.33.76, 32860.33.54.**********

**7. ПОЗЕМЛЕН ИМОТ с идентификатор 32860.29.8** /три две осем шест нула точка две девет точка осем/ по кадастралната карта и кадастралните регистри на **с. Искър**, общ. Вълчи дол, обл. Варна, одобрени със Заповед РД-18-76 от 28.07.2016г. на Изп. директор на АГКК, последно изменение на кадастралната карта и кадастралните регистри, засягащо поземления имот е от 26.11.2019г., адрес на поземления имот: местност **„Луковица"**, с площ от **9 998 кв.м** /девет хиляди деветстотин деветдесет и осем квадратни метра/, с трайно предназначение на територията: **Земеделска**, с начин на трайно ползване: **Нива**, категория на земята: **Трета**, предишен идентификатор: **няма**, номер по предходен план: **029008**, при граници на имота: имоти с идентификатори 32860.29.45, 32860.28.36, 32860.29.7, 32860.29.12.**********

**8. ПОЗЕМЛЕН ИМОТ с идентификатор 32860.28.2** /три две осем шест нула точка две осем точка две/ по кадастралната карта и кадастралните регистри на **с. Искър**, общ. Вълчи дол, обл. Варна, одобрени със Заповед РД-18-76 от 28.07.2016г. на Изп. директор на АГКК, последно изменение на кадастралната карта и кадастралните регистри, засягащо поземления имот е от 26.11.2019г., адрес на поземления имот: местност **„Луковица"**, с площ от **15 948 кв.м** /петнадесет хиляди деветстотин четиридесет и осем квадратни метра/, с трайно предназначение на територията: **Земеделска**, с начин на трайно ползване: **Нива**, категория на земята: **Трета**, предишен идентификатор: **няма**, номер по предходен план: **028002**, при граници на имота: имоти с идентификатори 32860.28.17, 32860.28.18, 32860.28.3, 32860.28.38, 32860.28.35;**********

**9. ПОЗЕМЛЕН ИМОТ с идентификатор 32860.22.2** /три две осем шест нула точка две две точка две/ по кадастралната карта и кадастралните регистри на **с. Искър**, общ. Вълчи дол, обл. Варна, одобрени със Заповед РД-18-76 от 28.07.2016г. на Изп. директор на АГКК, последно изменение на кадастралната карта и кадастралните регистри, засягащо поземления имот е от 26.11.2019г., адрес на поземления имот: местност **„Лозята"**, с площ от **26 999 кв.м** /двадесет и шест хиляди деветстотин деветдесет и девет квадратни метра/, с трайно предназначение на територията: **Земеделска**, с начин на трайно ползване: **Нива**, категория на земята: **Трета**,

предишен идентификатор: **няма**, номер по предходен план: **022002**, при граници на имота: имоти с идентификатори 32860.22.7, 32860.22.6, 32860.22.3, 32860.22.12, 32860.22.1;**********

**10. ПОЗЕМЛЕН ИМОТ с идентификатор 32860.44.12** /три две осем шест нула точка четири четири точка едно две/ по кадастралната карта и кадастралните регистри на **с. Искър**, общ. Вълчи дол, обл. Варна, одобрени със Заповед РД-18-76 от 28.07.2016г. на Изп. директор на АГКК, последно изменение на кадастралната карта и кадастралните регистри, засягащо поземления имот е от 26.11.2019г., адрес на поземления имот: местност **„Дренака"**, с площ от **13 995 кв.м** /тринадесет хиляди деветстотин деветдесет и пет квадратни метра/, с трайно предназначение на територията: **Земеделска**, с начин на трайно ползване: **Нива**, категория на земята: **Трета**, предишен идентификатор: **няма**, номер по предходен план: **044012**, при граници на имота: имоти с идентификатори 32860.44.13, 32860.44.34, 32860.44.11, 32860.44.15.**********

**11. ПОЗЕМЛЕН ИМОТ с идентификатор 32860.40.13** /три две осем шест нула точка четири нула точка едно три/ по кадастралната карта и кадастралните регистри на **с. Искър**, общ. Вълчи дол, обл. Варна, одобрени със Заповед РД-18-76 от 28.07.2016г. на Изп. директор на АГКК, адрес на поземления имот: местност **„Тополите"**, с площ от **47 995 кв.м** /четиридесет и седем хиляди деветстотин деветдесет и пет квадратни метра/, с трайно предназначение на територията: **Земеделска**, с начин на трайно ползване: **Нива**, категория на земята: **Трета**, предишен идентификатор: **няма**, номер по предходен план: **040013**, при граници на имота: имоти с идентификатори 32860.40.40, 32860.40.12, 32860.40.29, 32860.40.32, 32860.40.39, 32860.40.26.****

**12. ПОЗЕМЛЕН ИМОТ с идентификатор 21717.22.6** /две едно седем едно седем точка две две точка шест/ по кадастралната карта и кадастралните регистри на **с. Добротич**, общ. Вълчи дол, обл. Варна, одобрени със Заповед РД-18-73/28.07.2016г. на Изп. директор на АГКК, адрес на поземления имот: местност **„Балабана"**, с площ от **8 000 кв.м** /осем хиляди квадратни метра/, с трайно предназначение на територията: **Земеделска**, с начин на трайно ползване: **Нива**, категория на земята: **Трета**, предишен идентификатор: **няма**, номер по предходен план: **022006**, при граници на имота: имоти с идентификатори 21645.28.92, 21717.22.7, 21717.22.24, 21717.22.25 и 21717.22.5.**********

**13. ПОЗЕМЛЕН ИМОТ с идентификатор 21717.45.57** /две едно седем едно седем точка четири пет точка пет седем/ по кадастралната карта и кадастралните регистри на **с. Добротич**, общ. Вълчи дол, обл. Варна, одобрени със Заповед РД-18-73/28.07.2016г. на Изп. директор на АГКК, адрес на поземления имот: местност **„Фъндаклък"**, с площ от **9 479 кв.м** /девет хиляди четиристотин седемдесет и девет квадратни метра/, с трайно предназначение на територията: **Земеделска**, с начин на трайно ползване: **Нива**, категория на земята: **Трета**, предишен идентификатор: **няма**, номер по предходен план: **045047**, при граници на имота: имоти с идентификатори 21717.45.55, 21717.45.13, 21717.45.30, 21717.45.31, 21717.45.11 и 21717.45.46.***

**14. ПОЗЕМЛЕН ИМОТ с идентификатор 21717.54.41** /две едно седем едно седем точка пет четири точка четири едно/ по кадастралната карта и кадастралните регистри на **с. Добротич**, общ. Вълчи дол, обл. Варна, одобрени със Заповед РД-18-73/28.07.2016г. на Изп. директор на АГКК, адрес на поземления имот: местност **„Татар асан"**, с площ от **8 479 кв.м** /осем хиляди четиристотин седемдесет и девет квадратни метра/, с трайно предназначение на територията: **Земеделска**, с начин на трайно ползване: **Нива**, категория на земята: **Трета**, предишен идентификатор: **няма**, номер по предходен план: **054041**, при граници на имота: имоти с идентификатори 21717.54.24, 21717.54.40, 21717.54.42, 21717.54.22, 21717.54.3 и 21717.54.2.****

**15. ПОЗЕМЛЕН ИМОТ с идентификатор 21717.58.29** /две едно седем едно седем точка пет осем точка две девет/ по кадастралната карта и кадастралните регистри на **с. Добротич**, общ. Вълчи дол, обл. Варна, одобрени със Заповед РД-18-73/28.07.2016г. на Изп. директор на АГКК, адрес на поземления имот: местност **„Татар асан"**, с площ от **16 325 кв.м** /шестнадесет хиляди триста двадесет и пет квадратни метра/, с трайно предназначение на територията: **Земеделска**, с начин на трайно ползване: **Нива**, категория на земята: **Трета**, предишен идентификатор: **няма**, номер по предходен план: **058029**, при граници на имота: имоти с идентификатори 21717.58.30, 21717.58.10, 21717.58.12, 21717.58.28 и 21717.52.44.**********

**16. ПОЗЕМЛЕН ИМОТ с идентификатор 21717.60.50** /две едно седем едно седем точка шест нула точка пет нула/ по кадастралната карта и кадастралните регистри на **с. Добротич**, общ. Вълчи дол, обл. Варна, одобрени със Заповед РД-18-73/28.07.2016г. на Изп. директор на АГКК, адрес на поземления имот: местност **„Чокур тарла"**, с площ от **11 793 кв.м** /единадесет хиляди седемстотин деветдесет и три квадратни метра/, с трайно предназначение на територията: **Земеделска**, с начин на трайно ползване: **Нива**, категория на земята: **Четвърта**, предишен идентификатор: **няма**, номер по предходен план: **060050**, при граници на имота: имоти с идентификатори 21717.60.40, 21717.60.49, 21717.60.52, 21717.60.38, 21717.60.7, 21717.60.6, 21717.60.5;**********

**17. ПОЗЕМЛЕН ИМОТ с идентификатор 48524.28.4** /четири осем пет две четири точка две осем точка четири/ по Кадастралната карта и кадастралните регистри на **с. Михалич**, община Вълчи дол, област Варна, одобрена със Заповед № РД-18-79 от 28.07.2016г. на Изп. директор на АГКК, адрес на поземления имот: местност „**Фъндаклък**", с площ от **6 661 кв.м.** /шест хиляди шестстотин шестдесет и един квадратни метра/, с трайно предназначение на територията: **Земеделска**, с начин на трайно ползване: **Нива**, категория на земята: **Четвърта**, предишен идентификатор: няма, номер по предходен план: **028004**, при граници на имота: имоти с идентификатор 48524.28.47, 48524.28.5, 48524.28.36, 48524.28.37, 48524.28.3.**********

**18. ПОЗЕМЛЕН ИМОТ с идентификатор 21717.60.49** /две едно седем едно седем точка шест нула точка четири девет/ по кадастралната карта и кадастралните регистри на **с. Добротич**, общ. Вълчи дол, обл. Варна, одобрени със Заповед РД-18-73/28.07.2016г. на Изп. директор на АГКК, последно изменение на кадастралната карта и кадастралните регистри, засягащо поземления имот е от 17.10.2019г. ,адрес на поземлени имот: **местност „Чокур тарла",** с площ, съгласно скица и удостоверение за данъчна оценка, от **1 207 кв.м** /хиляда двеста и седем квадратни метра/, с трайно предназначение на територията: **Урбанизирана,** с начин на трайно ползване: **За електроенергийно производство,** предишен идентификатор: **няма,** номер по предходен план: **060039,** при съседи: 21717.60.52, 21717.60.50;**********

**19. ПОЗЕМЛЕН ИМОТ с идентификатор 21717.58.28** /две едно седем едно седем точка пет осем точка две осем/ по кадастралната карта и кадастралните регистри на **с. Добротич**, общ. Вълчи дол, обл. Варна, одобрени със Заповед РД-18-73/28.07.2016г. на Изп. директор на АГКК, последно изменение на кадастралната карта и кадастралните регистри, засягащо поземления имот е от 17.10.2019г., адрес на поземлени имот: **местност „Татар асан",** с площ, съгласно скица и удостоверение за данъчна оценка, от **521 кв.м** /петстотин двадесет и един квадратни метра/, с трайно предназначение на територията: **Урбанизирана,** с начин на трайно ползване: **За електроенергийно производство,** предишен идентификатор: **няма,** номер по предходен план: **058011,** при съседи: 21717.52.44, 21717.58.29;**********

**20. ПОЗЕМЛЕН ИМОТ с идентификатор 21717.54.40** /две едно седем едно седем точка пет четири точка четири нула/ по кадастралната карта и кадастралните регистри на **с. Добротич**, общ. Вълчи дол, обл. Варна, одобрени със Заповед РД-18-73/28.07.2016г. на Изп. директор на АГКК, последно изменение на кадастралната карта и кадастралните регистри, засягащо поземления имот е от 17.10.2019г. ,адрес на поземлени имот: **местност „Татар асан",** с площ, съгласно скица и удостоверение за данъчна оценка, от **520 кв.м** /петстотин и двадесет квадратни метра/, с трайно предназначение на територията: **Урбанизирана,** с начин на трайно ползване: **За електроенергийно производство,** предишен идентификатор: **няма,** номер по предходен план: **054023,** при съседи: 21717.54.42, 21717.54.41;**********

**21. ПОЗЕМЛЕН ИМОТ с идентификатор 21717.45.46** /две едно седем едно седем точка четири пет точка четири шест/ по кадастралната карта и кадастралните регистри на **с. Добротич**, общ. Вълчи дол, обл. Варна, одобрени със Заповед РД-18-73/28.07.2016г. на Изп. директор на АГКК, последно изменение на кадастралната карта и кадастралните регистри, засягащо поземления имот е от 17.10.2019г. ,адрес на поземлени имот: **местност „Фъндаклък",** с площ, съгласно скица и удостоверение за данъчна оценка, от **520 кв.м** /петстотин и двадесет квадратни метра/, с трайно предназначение на територията: **Урбанизирана,** с начин на трайно ползване: **За електроенергийно производство,** предишен идентификатор: **няма,** номер по предходен план: **045012,** при съседи: 21717.45.55, 21717.45.47;**********

Общата данъчна оценка на имотите, описани по-горе е 36 091,30 лв. (тридесет и шест хиляди деветдесет и един лева и тридесет стотинки).**********

**II.** Дарената **Катина Добромирова Йорданова,** представлявана от пълномощника си Желязка Трендафилова Вълчева, заяви, че е съгласна и приема с благодарност направеното дарение на недвижими имоти, посочени в т. I от настоящия договор.**********

Участващите в нотариалното производство заявиха, че са съгласни с всички клаузи на договора за дарение и са запознати ясно и недвусмислено с правните му последици, с оглед правата и интересите си.**********

След като се убедих в самоличността, дееспособността и представителната власт на страните, че дарителят е собственик на даряваните недвижими имоти и че същият няма непогасени публични, държавни и общински задължения, няма наложена обезпечителна мярка по Закона за отнемане в полза на държавата на имущество придобито от престъпна дейност и че са спазени особените изисквания на закона, и след като страните ми заявиха, че нямат други документи от значение за това дарение, освен представените и подробно описани по-долу, приех представения от страните проект за нотариален акт.**********

След като изясних волята на страните и фактическото положение, запознах ги ясно, и

недвусмислено с правните последици на договора, който сключват, актът се прочете на страните, и след одобрението му, се подписа от страните и от мен– Нотариуса.**********

При съставянето на акта бяха представени следните документи: Нотариален акт, вписан в СВ при АВ гр. Девня с акт № 43, том 9, дело 1663, вх. рег. 3043 на 12.11.2019г.; Нотариален акт, вписан в СВ при АВ гр. Девня с акт № 152, том 7, дело 1342, вх. рег. 1923 на 29.06.2011г.; Нотариален акт, вписан в СВ при АВ гр. Девня с акт № 44, том VII, дело 1281, вх. рег. 2481 на 15.12.2003г.; Нотариален акт, вписан в СВ при АВ гр. Девня с акт № 80, том V, дело 909, вх. рег. 1910 на 19.08.2004г.; Нотариален акт, вписан в СВ при АВ гр. Девня с акт № 2, том IV, дело 631, вх. рег. 1083 на 23.03.2007г.; Нотариален акт, вписан в СВ при АВ гр. Девня с акт № 81, том I, дело 80, вх. рег. 336 на 20.02.2003г.; Нотариален акт, вписан в СВ при АВ гр. Девня с акт № 142, том 12, дело 2297, вх. рег. 3374 на 14.11.2011г.; Нотариален акт, вписан в СВ при АВ гр. Девня с акт № 81, том I, дело 86, вх. рег. 336 на 20.02.2003г.; Скици № 15-476151, № 15-476159, № 15-476156, № 15-476154, № 15-476148, № 15-476145, № 15-476140, № 15-476138, №15-476132, № 15-476129, № 15-476160, № 15-476021, № 15-591178, № 15-591171, № 15-591166, № 15-591161, № 15-476311, издадени на 05.05.2021г., № 15-702117, № 15-702110, № 15-702092, № 15-702057, издадени на 29.06.2021г. от СГКК–гр.Варна; Удостоверения за данъчна оценка с изх. № 5307000993, № 5307000994, № 5307000995, № 5307000991, № 5307000992, № 5307000990, № 5307000999, № 5307000998, № 5307000997, № 5307000996, № 5307000989, № 5307000988, № 5307000982, № 5307000983, № 5307000984, № 5307000985, № 5307000981, издадени на 24-25.06.2021г. от Отдел „МДТНП" при Община Вълчи дол; Удостоверения за данъчна оценка с изх. № 5307001145, № 5307001144, № 5307001147, № 530701146, издадени на 12.07.2021г. от Отдел „МДТНП" при Община Вълчи дол, Декларации по чл. 25 ал.8 от ЗННД и по чл. 264 ал. 1 от ДОПК; Квитанция за платена такса вписване и данък по ЗМДТ.**********

**ДАРИТЕЛ:** Даниил Добрилов Поздняков

**ДАРЕН:** Желуха Триндафилова Попова
/пълномощник/

**НОТАРИУС**

НОТАРИУС № 465 * РЕПУБЛИКА БЪЛГАРИЯ * Велин Майсторов Район на действие Р.С. Девня

ПРАЗНА
СТРАНИЦА

отариална такса по ЗННД
чван материален интерес: .
.....116 770,20..... лв.
.....764,04.....лв.
..... 30,00.....лв.
.....лв.
.....от.....г.
.....от.....2011.....г.

Всичко: .....794,04..... лв.

Вписване по ЗС/ПВ
Служба по вписванията
Вх. рег. N ...2075.....от 13-07-2011
Акт N ...51.....том...8...дело 1176/11 г.
Партидна книга: том..... стр. .....
N по имотна партида.....
Такса за вписване по ЗДТ ...116,77.лв.
Кв. N .....от .....г.

СЪДИЯ ПО ВПИСВАНИЯТА:

.....

Служба по вписванията

# НОТАРИАЛЕН АКТ
# ЗА ДАРЕНИЕ НА НЕДВИЖИМИ ИМОТИ

**№ 125 том III рег. № 3365 дело 443 от 11.07.2011год.**

Днес 11.07. 2011 /единадесети юли две хиляди и единадесета / година пред мен **ВЕЛИН МАЙСТОРОВ** - Нотариус с район на действие Районен Съд гр. Девня, вписан в регистъра на Нотариалната камара под № 465 в канцеларията ми в гр. Девня, се явиха: **КАТИНА ДОБРОМИРОВА ЙОРДАНОВА**, ЕГН: [redacted] с постоянен адрес: гр.София, ул."Солун" №51, ет.6, ап.12, с лична карта [redacted] издадена на 16.09.2008 г. от МВР-София, от една страна като **ДАРИТЕЛ**, и от друга страна: КАТИНА ДОБРОМИРОВА ЙОРДАНОВА, [redacted] постоянен адрес: гр.София, ул."Солун" №51, ет.6, ап.12, с лична карта №[redacted] издадена на 16.09.2008 г. от МВР-София, действаща като майка и законен представител на малолетното си дете – **СИМОН СВЕТОЗАР БОНЕВА**, ЕГН [redacted] с постоянен адрес: гр.София, ул."Солун" №51, ет.6, ап.12 като **НАДАРЕН** и след като се уверих в тяхната самоличност и дееспособност, същите ми заявиха, че сключват следния договор.----------

**I.КАТИНА ДОБРОМИРОВА ЙОРДАНОВА** дарява на дъщеря си **СИМОН СВЕТОЗАР БОНЕВА,** чрез своята майка и законен представител КАТИНА ДОБРОМИРОВА ЙОРДАНОВА следните свои собствени недвижими имоти, находящи се в землищата на с. Добротич, общ. Вълчи дол, ЕКАТТЕ 21717 /две, едно, седем, едно, седем /, с. Калоян, общ. Вълчи дол, ЕКАТТЕ 35506 /три, пет, пет, нула, шест/, с. Есеница ,общ. Вълчи дол, ЕКАТТЕ 27629 /две, седем, шест, две, девет /, а именно:----------

**1. ПОЗЕМЛЕН ИМОТ № 022012**/нула две две нула едно две /, находящ се в землището на **с. Добротич**, с ЕКАТТЕ 21717 /две едно седем едно седем/, общ. Вълчи дол, обл. Варна , в местността „ **Балабана** ", целият с площ от **10,599 дка**/десет дка петстотин деветдесет и девет кв.м/, с начин на трайно ползване – **полска култура** , категория на земята при неполивни условия –**трета,** при граници: Землищна граница, имот № 022011 ,имот № 022029 , имот № 022030, имот № 022013. Право на преминаване през имот №022013. Данъчната оценка на описания по-горе недвижим поземлен имот е в размер на 1402.20 лв./хиляда четиристотин и два лева и двадесет ст./.----------

**2. ПОЗЕМЛЕН ИМОТ № 040003** /нула четири нула нула нула три /, находящ се в землището на **с. Добротич**, с ЕКАТТЕ 21717 /две едно седем едно седем/, общ. Вълчи дол, обл. Варна , в местността „ **Енели ардъ** ", целият с площ от **10,000 дка** /десет дка /, с начин на трайно ползване – **ПОЛСКА КУЛТУРА** , категория на земята при неполивни условия –**трета,** при граници: имот № 040002 , имот № 000107 – полски път ,имот № 040004 , имот №040017 , имот № 040010. Право на преминаване през имот №040004. Данъчната оценка на описания по-горе недвижим поземлен имот е в размер на 1323.00лв./хиляда триста двадесет и три лева и нула ст./.----------

**3. ПОЗЕМЛЕН ИМОТ № 050026** /нула пет нула нула две шест /, находящ се в землището на **с. Добротич**, с ЕКАТТЕ 21717 /две едно седем едно седем/, общ. Вълчи дол, обл. Варна , в местността „ **Карши** ", целият с площ от **4,999 дка** /четири дка деветстотин деветдесет и девет кв. м/, с начин на трайно ползване – **ПОЛСКА КУЛТУРА** , категория на земята при неполивни условия –**трета,** при граници: имот № 050027 , имот № 050013 , имот № 050014,имот № 050025, имот № 000126 – полски път. Данъчната оценка на описания по-горе недвижим поземлен имот е в размер на 771.60 лв./седемстотин седемдесет и един лева и шестдесет ст./.----------

**4. ПОЗЕМЛЕН ИМОТ № 061030** /нула шест едно нула три нула /, находящ се в землището на **с. Добротич**, с ЕКАТТЕ 21717 /две едно седем едно седем/, общ. Вълчи дол, обл. Варна , в местността „ **Чокур тарла** ", целият с площ от **10,000 дка** /десет дка/, с начин на трайно ползване – **ПОЛСКА КУЛТУРА** , категория на земята при неполивни условия –**трета,** при граници: имот № 061050 , имот №061031, имот № 000135-полски път , имот № 000134 – полски път.Върху имота има учредено право на строеж. Данъчната оценка на описания по-горе недвижим поземлен имот е в размер на 1176.00лв./хиляда сто седемдесет и шест лева и нула ст./----------

**5. ПОЗЕМЛЕН ИМОТ № 016018** /нула едно шест нула едно осем /, находящ се в землището на **с. Добротич**, с ЕКАТТЕ 21717 /две едно седем едно седем/, общ. Вълчи дол, обл. Варна , в местността „

**Даа екенли** ", целият с площ от **3,002 дка** /три дка и два кв.м/, с начин на трайно ползване – **ПОЛСКА КУЛТУРА** , категория на земята при неполивни условия –**трета,** при граници: имот № 016017 , имот № 000030 – полски път ,имот № 016019 , имот №016040, имот №016041 . Данъчната оценка на описания по-горе недвижим поземлен имот е в размер на 353.00 лв./ триста петдесет и три лева и нула ст./.----------

**6. ПОЗЕМЛЕН ИМОТ № 017003** /нула едно седем нула нула три /, находящ се в землището на **с. Добротич**, с ЕКАТТЕ 21717 /две едно седем едно седем/, общ. Вълчи дол, обл. Варна , в местността „ **Мат Мара** ", целият с площ от **4,676 дка** /четири дка шестстотин седемдесет и шест кв.м/, с начин на трайно ползване – **полска култура** , категория на земята при неполивни условия –**трета,** при граници: имот № 017002 ,имот № 000006-полски път , имот № 017004, имот № 017030. Върху имота има учредено право на строеж Данъчната оценка на описания по-горе недвижим поземлен имот е в размер на 618.60 лв./ шестстотин и осемнадесет лева и шестдесет ст./----------

**7. ПОЗЕМЛЕН ИМОТ № 037001** /нула три седем нула нула едно /, находящ се в землището на **с. Добротич**, с ЕКАТТЕ 21717 /две едно седем едно седем/, общ. Вълчи дол, обл. Варна , в местността „ **Енели ардъ** ", целият с площ от **5,000 дка** /пет дка/, с начин на трайно ползване – **ПОЛСКА КУЛТУРА** , категория на земята при неполивни условия –**трета,** при граници: имот № 000033 – полски път ,имот № 000110 – полски път , имот № 037002, имот № 037005, имот №037004 . Данъчната оценка на описания по-горе недвижим поземлен имот е в размер на 661.50 лв./шестстотин шестдесет и един лева и петдесет ст./.-

**8. ПОЗЕМЛЕН ИМОТ № 045031** /нула четири пет нула три едно/, находящ се в землището на **с. Добротич**, с ЕКАТТЕ 21717 /две едно седем едно седем/, общ. Вълчи дол, обл. Варна , в местността „ **Фъндаклък** ", целият с площ от **16,001 дка** /шестнадесет дка и един кв.м /, с начин на трайно ползване – **ПОЛСКА КУЛТУРА** , категория на земята при неполивни условия –**трета,** при граници: имот № 045012 , имот № 045011 ,имот № 045033 , имот №000119 – полски път , имот №045030. Данъчната оценка на описания по-горе недвижим поземлен имот е в размер на 2 469.80лв./ две хиляди четиристотин шестдесет и девет лева и осемдесет ст./.----------

**9. ПОЗЕМЛЕН ИМОТ № 053032** /нула пет три нула три две /, находящ се в землището на **с. Добротич**, с ЕКАТТЕ 21717 /две едно седем едно седем/, общ. Вълчи дол, обл. Варна , в местността „ **Карши** ", целият с площ от **6,001 дка** /шест дка и един кв. м/, с начин на трайно ползване – **ПОЛСКА КУЛТУРА** , категория на земята при неполивни условия –**четвърта,** при граници: имот № 053031 ,имот № 000090 – полски път , имот № 053033, имот №053009, имот № 053008. Право на преминаване през имот № 053031. Право на преминаване през имот № 053033. Върху имота има учредено право на строеж Данъчната оценка на описания по-горе недвижим поземлен имот е в размер на 619.30лв./шестстотин и деветнадесет лева и тридесет ст./.----------

**10. ПОЗЕМЛЕН ИМОТ № 054008** /нула пет четири нула нула осем /, находящ се в землището на **с. Добротич**, с ЕКАТТЕ 21717 /две едно седем едно седем/, общ. Вълчи дол, обл. Варна , в местността „ **Татар Асан** ", целият с площ от **6,999 дка** /шест дка деветстотин деветдесет и девет кв.м/, с начин на трайно ползване – **ПОЛСКА КУЛТУРА** , категория на земята при неполивни условия –**трета,** при граници: имот № 054007 , имот № 000127 – полски път ,имот № 054009 , имот №054015, имот №054016 . Върху имота има следните ограничения: 1 /едно/ Главна водопроводна мрежа. Над водопровода и на 3 м от двете му страни се забранява разполагане на трайни и временни постройки ,и трайни насаждения. Право на преминаване през имот № 054007. Право на преминаване през имот № 054009. Върху имота има учредено право на строеж. Данъчната оценка на описания по-горе недвижим поземлен имот е в размер на 1 080,30лв./хиляда и осемдесет лева и тридесет ст./.----------

**11. ПОЗЕМЛЕН ИМОТ № 059032** /нула пет девет нула три две /, находящ се в землището на **с. Добротич**, с ЕКАТТЕ 21717 /две едно седем едно седем/, общ. Вълчи дол, обл. Варна , в местността „ **Татар Асан** ", целият с площ от **10,001 дка** /десет дка и един кв.м/, с начин на трайно ползване – **ПОЛСКА КУЛТУРА** , категория на земята при неполивни условия –**трета,** при граници: имот № 059013 ,имот № 059033 , имот № 000138 – полски път, имот № 059031, имот №059014 . Данъчната оценка на описания по-горе недвижим поземлен имот е в размер на 1 176.10лв./хиляда сто седемдесет и шест лева и десет ст./.-----

**12. ПОЗЕМЛЕН ИМОТ № 059030** /нула пет девет нула три нула/, находящ се в землището на **с. Добротич**, с ЕКАТТЕ 21717 /две едно седем едно седем/, общ. Вълчи дол, обл. Варна , в местността „ **Татар Асан** ", целият с площ от **11,001 дка** /единадесет дка и един кв.м/, с начин на трайно ползване – **полска култура** , категория на земята при неполивни условия –**трета,** при граници: имот № 059014 , имот № 059031, имот № 000138 – полски път ,имот № 059029 , имот №059015. Върху имота има учредено право на строеж. Данъчната оценка на описания по-горе недвижим поземлен имот е в размер на 1 293,70лв./хиляда двеста деветдесет и три лева и седемдесет ст./.----------

**13. ПОЗЕМЛЕН ИМОТ № 045039** /нула четири пет нула три девет /, находящ се в землището на **с. Добротич**, с ЕКАТТЕ 21717 /две едно седем едно седем/, общ. Вълчи дол, обл. Варна , в местността „ **Фъндаклък** ", целият с площ от **19,609 дка** /деветнадесет дка шестстотин и девет кв. м/, с начин на трайно ползване – **ПОЛСКА КУЛТУРА** , категория на земята при неполивни условия –**трета,** при граници: имот № 045004 ,имот № 045003 , имот № 045002,имот № 045001, имот № 000033 – полски път, имот № 000117- полски път ,имот № 000118 - водоем , имот № 000117 – полски път ,имот № 000033 – полски път, имот № 000119 – полски път, имот №045038 . Върху имота има следните ограничения: 1/едно/ Главна водопроводна мрежа.Над водопровода и на 3 м от двете му страни се забранява разполагане на трайни и временни постройки ,и трайни насаждения. Върху имота има учредено право на строеж. Данъчната оценка на описания по-горе недвижим поземлен имот е в размер на 3 026.60лв./ три хиляди двадесет и шест лева и шестдесет ст./.----------

**14. ПОЗЕМЛЕН ИМОТ № 031011** /нула три едно нула едно едно /, находящ се в землището на

**с. Добротич**, с ЕКАТТЕ 21717 /две едно седем едно седем/, общ. Вълчи дол, обл. Варна , в местността „ **Старите лозя** ", целият с площ от **3,000 дка** /три дка/, с начин на трайно ползване – **ПОЛСКА КУЛТУРА** , категория на земята при неполивни условия –**трета,** при граници: имот № 031010 , имот №000093 – полски път, имот № 031012, имот № 000098 – полски път. Данъчната оценка на описания по-горе недвижим поземлен имот е в размер на 463.00 лв./ четиристотин шестдесет и три лева и нула ст./.----------

**15. ПОЗЕМЛЕН ИМОТ № 061011** /нула шест едно нула едно едно /, находящ се в землището на **с. Добротич**, с ЕКАТТЕ 21717 /две едно седем едно седем/, общ. Вълчи дол, обл. Варна , в местността „ **Чокур тарла** ", целият с площ от **2,759 дка** /два дка седемстотин петдесет и девет кв.м/, с начин на трайно ползване – **ПОЛСКА КУЛТУРА** , категория на земята при не поливни условия –**четвърта,** при граници: имот № 061010 , имот № 061040 ,имот № 061012 , имот №000138 – полски път. Данъчната оценка на описания по-горе недвижим поземлен имот е в размер на 284.70лв./двеста осемдесет и четири лева и седемдесет ст./.----------

**16. ПОЗЕМЛЕН ИМОТ № 050030** /нула пет нула нула три нула /, находящ се в землището на **с. Добротич**, с ЕКАТТЕ 21717 /две едно седем едно седем/, общ. Вълчи дол, обл. Варна , в местността „ **Карши** ", целият с площ от **10,001 дка** /десет дка и един кв.м/, с начин на трайно ползване – **ПОЛСКА КУЛТУРА** , категория на земята при неполивни условия –**трета,** при граници: имот № 050031 ,имот № 050007, имот № 050008, имот № 050029, имот №000126 – полски път. Върху имота има учредено право на строеж.Данъчната оценка на описания по-горе недвижим поземлен имот е в размер на 1 543.70лв./хиляда петстотин четиридесет и три лева и седемдесет ст./.----------

**17. ПОЗЕМЛЕН ИМОТ № 059027** /нула пет девет нула две седем /, находящ се в землището на **с. Добротич**, с ЕКАТТЕ 21717 /две едно седем едно седем/, общ. Вълчи дол, обл. Варна , в местността „ **Татар Асан** ", целият с площ от **8,770 дка** /осем дка седемстотин и седемдесет кв.м/, с начин на трайно ползване – **ПОЛСКА КУЛТУРА** , категория на земята при неполивни условия –**трета,** при граници: имот № 059016 ,имот № 059028 , имот № 000138 – полски път, имот № 059026, имот №059017 . Данъчната оценка на описания по-горе недвижим поземлен имот е в размер на 1 031.40лв./ хиляда тридесет и един лева и четиридесет ст./.----------

**18. ПОЗЕМЛЕН ИМОТ № 026005** /нула две шест нула нула пет/, находящ се в землището на **с. Добротич**, с ЕКАТТЕ 21717 /две едно седем едно седем/, общ. Вълчи дол, обл. Варна , в местност „ **Къд юрлу** ", целият с площ от **5,001 дка** /пет дка и един кв.м /, с начин на трайно ползване – **полска култура** , категория на земята при неполивни условия –**трета,** при граници: имот № 000081- жил. територия , имот № 026004 ,имот № 000080 – полски път , имот №026006, имот №010140 . Данъчната оценка на описания по-горе недвижим поземлен имот е в размер на 771,90 лв./седемстотин седемдесет и един лева и деветдесет ст./.----------

**19. ПОЗЕМЛЕН ИМОТ № 027005** /нула две седем нула нула пет /, находящ се в землището на **с. Добротич**, с ЕКАТТЕ 21717 /две едно седем едно седем/, общ. Вълчи дол, обл. Варна , в местността „ **Къд юрлу** ", целият с площ от **5,999 дка**/пет дка деветстотин деветдесет и девет кв. м/, с начин на трайно ползване – **полска култура** , категория на земята при неполивни условия –**трета,** при граници: имот № 027004 ,имот № 027018 , имот № 027006, имот №000091 – полски път. Върху имота има учредено право на строеж Данъчната оценка на описания по-горе недвижим поземлен имот е в размер на 925,90 лв./ деветстотин двадесет и пет лева и деветдесет ст./.----------

**20. ПОЗЕМЛЕН ИМОТ № 059013** /нула пет девет нула едно три /, находящ се в землището на **с. Добротич**, с ЕКАТТЕ 21717 /две едно седем едно седем/, общ. Вълчи дол, обл. Варна , в местността „ **Татар Асан** ", целият с площ от **25,301 дка** /двадесет и пет дка триста и един кв.м/, с начин на трайно ползване – **ПОЛСКА КУЛТУРА** , категория на земята при неполивни условия –**трета,** при граници: имот № 000131 – полски път, имот № 059012, имот № 059033 , имот №059032, имот №059014 . Данъчната оценка на описания по-горе недвижим поземлен имот е в размер на 3 347,30лв./три хиляди триста четиридесет и седем лева и тридесет ст./.----------

**21. ПОЗЕМЛЕН ИМОТ № 042030** /нула четири две нула три нула /, находящ се в землището на **с. Добротич**, с ЕКАТТЕ 21717 /две едно седем едно седем/, общ. Вълчи дол, обл. Варна , в местността „ **Салкъма** ", целият с площ от **9,420 дка** /девет дка четиристотин и двадесет кв.м/, с начин на трайно ползване – **ПОЛСКА КУЛТУРА** , категория на земята при неполивни условия –**трета,** при граници: имот № 042002 ,имот № 042001 , имот № 042031, имот №000114 – полски път, имот №042029. Данъчната оценка на описания по-горе недвижим поземлен имот е в размер на 1 246.30лв./хиляда двеста четиридесет и шест лева и тридесет ст/.----------

**22. ПОЗЕМЛЕН ИМОТ № 022020** /нула две две нула две нула/, находящ се в землището на **с. Добротич**, с ЕКАТТЕ 21717 /две едно седем едно седем/, общ. Вълчи дол, обл. Варна , в местността „ **Балабана** ", целият с площ от **3,000 дка** /три дка/, с начин на трайно ползване – **полска култура** , категория на земята при неполивни условия –**трета,** при граници: имот № 022009 , имот № 022021, имот № 000028 – полски път ,имот № 022019. Данъчната оценка на описания по-горе недвижим поземлен имот е в размер на 396,90 лв./ триста деветдесет и шест лева и деветдесет ст./.----------

**23. ПОЗЕМЛЕН ИМОТ № 060033** /нула шест нула нула три три /, находящ се в землището на **с. Добротич**, с ЕКАТТЕ 21717 /две едно седем едно седем/, общ. Вълчи дол, обл. Варна , в местността „ **Чокур тарла** ", целият с площ от **11,175 дка** /единадесет дка сто седемдесет и пет кв. м/, с начин на трайно ползване – **ПОЛСКА КУЛТУРА** , категория на земята при неполивни условия –**трета,** при граници: имот № 060046 ,имот № 060045 , имот № 060044,имот № 060017, имот № 060018 , имот № 060032 , имот № 000136– полски път . Данъчната оценка на описания по-горе недвижим поземлен имот е в размер на 1 314,20лв./хиляда триста и четиринадесет лева и двадесет ст./.----------

**24. ПОЗЕМЛЕН ИМОТ № 057017** /нула пет седем нула едно седем /, находящ се в землището на **с. Добротич**, с ЕКАТТЕ 21717 /две едно седем едно седем/, общ. Вълчи дол, обл. Варна , в местността „ **Татар Асан** ", целият с площ от **16,926 дка** /шестнадесет дка деветстотин двадесет и шест кв.м/, с начин на трайно ползване – **ПОЛСКА КУЛТУРА** , категория на земята при неполивни условия –**трета,** при граници: имот № 000130 – полски път , имот №057016, имот № 057021,имот №057020, имот № 000133 – полски път. Данъчната оценка на описания по-горе недвижим поземлен имот е в размер на 2 239,30лв./ две хиляди двеста тридесет и девет лева и тридесет ст./.----------

**25. ПОЗЕМЛЕН ИМОТ № 035017** /нула три пет нула едно седем/, находящ се в землището на **с. Добротич**, с ЕКАТТЕ 21717 /две едно седем едно седем/, общ. Вълчи дол, обл. Варна , в местността „ **Енели ардъ** ", целият с площ от **6,541 дка** /шест дка петстотин четиридесет и един кв.м/, с начин на трайно ползване – **ПОЛСКА КУЛТУРА** , категория на земята при не поливни условия –**трета,** при граници: имот № 035018 , имот № 035008 ,имот № 035016, имот №000097 – полски път. Данъчната оценка на описания по-горе недвижим поземлен имот е в размер на 1 009,60лв./ хиляда и девет лева и шестдесет ст./.----------

**26. ПОЗЕМЛЕН ИМОТ № 043023**/нула четири три нула две три /, находящ се в землището на **с. Добротич**, с ЕКАТТЕ 21717 /две едно седем едно седем/, общ. Вълчи дол, обл. Варна , в местността „ **Салкъма** ", целият с площ от **20,000 дка** /двадесет дка/, с начин на трайно ползване – **ПОЛСКА КУЛТУРА** , категория на земята при неполивни условия –**трета,** при граници: имот № 043005 ,имот № 043024, имот № 000033, имот № 043022, имот №043006 . Върху имота има учредено право на строеж. Данъчната оценка на описания по-горе недвижим поземлен имот е в размер на 2 646,00лв./две хиляди шестстотин четиридесет и шест лева и нула ст./.----------

**27. ПОЗЕМЛЕН ИМОТ № 043022**/нула четири три нула две две /, находящ се в землището на **с. Добротич**, с ЕКАТТЕ 21717 /две едно седем едно седем/, общ. Вълчи дол, обл. Варна , в местността „ **Салкъма** ", целият с площ от **28,000 дка** /двадесет и осем дка /, с начин на трайно ползване – **ПОЛСКА КУЛТУРА** , категория на земята при неполивни условия –**трета,** при граници: имот № 043006 ,имот № 043023 , имот № 000033 – полски път, имот № 043021, имот №043007. Данъчната оценка на описания по-горе недвижим поземлен имот е в размер на 3 704,40лв./три хиляди седемстотин и четири лева и четиридесет ст./.----------

**28. ПОЗЕМЛЕН ИМОТ № 054013** /нула пет четири нула едно три/, находящ се в землището на **с. Добротич**, с ЕКАТТЕ 21717 /две едно седем едно седем/, общ. Вълчи дол, обл. Варна , в местността „ **Татар Асан** ", целият с площ от **10,000 дка** /десет дка /, с начин на трайно ползване – **ПОЛСКА КУЛТУРА** , категория на земята при неполивни условия –**трета,** при граници: имот № 054014 , имот № 054010 ,имот № 054033 , имот №054012, имот № 000122 – полски път . Данъчната оценка на описания по-горе недвижим поземлен имот е в размер на 1323,00лв./ хиляда триста двадесет и три лева и нула ст./.-------

**29. ПОЗЕМЛЕН ИМОТ № 013002** /нула едно три нула нула две /, находящ се в землището на **с. Добротич**, с ЕКАТТЕ 21717 /две едно седем едно седем/, общ. Вълчи дол, обл. Варна , в местността „ **Даа екенли** ", целият с площ от **8,000 дка** /осем дка/, с начин на трайно ползване – **ПОЛСКА КУЛТУРА** , категория на земята при неполивни условия –**трета,** при граници: имот № 000003- полски път ,имот № 013001 , имот № 013028, имот №013027, имот №013003. Право на преминаване през имот №013003. Върху имота има учредено право на строеж. Данъчната оценка на описания по-горе недвижим поземлен имот е в размер на 1 058,40 лв./хиляда петдесет и осем лева и четиридесет ст./.----------

**30. ПОЗЕМЛЕН ИМОТ № 059060** /нула пет девет нула шест нула /, находящ се в землището на **с. Добротич**, с ЕКАТТЕ 21717 /две едно седем едно седем/, общ. Вълчи дол, обл. Варна , в местността „ **Татар Асан** ", целият с площ от **6,666 дка** /шест дка шестстотин шестдесет и шест кв.м/, с начин на трайно ползване – **ПОЛСКА КУЛТУРА** , категория на земята при неполивни условия –**четвърта,** при граници: имот № 059061, имот № 059010 ,имот № 000131 – полски път , имот №059008. Имотът е образуван от имот № 059009. Право на преминаване за имот № 059061. Данъчната оценка на описания по-горе недвижим поземлен имот е в размер на 773,90лв./ седемстотин седемдесет и три лева и деветдесет ст./

**31. ПОЗЕМЛЕН ИМОТ № 053051** /нула пет три нула пет едно /, находящ се в землището на **с. Добротич**, с ЕКАТТЕ 21717 /две едно седем едно седем/, общ. Вълчи дол, обл. Варна , в местността „ **Карши** ", целият с площ от **3,500 дка** /три дка и петстотин кв.м/, с начин на трайно ползване – **ПОЛСКА КУЛТУРА** , категория на земята при неполивни условия –**трета,** при граници: имот № 053050 ,имот № 053049 , имот № 000090 – полски път, имот №053042, имот №053041. Имотът е образуван от имот № 053043. Върху имота има следните ограничения: 1 /едно/ Главна водопроводна мрежа.Над водопровода и на 3 м от двете му страни се забранява разполагане на трайни и временни постройки ,и трайни насаждения. Право на преминаване за имот № 053050. Данъчната оценка на описания по-горе недвижим поземлен имот е в размер на 411,60 лв./четиристотин и единадесет лева и шестдесет ст./.----------

**32. ПОЗЕМЛЕН ИМОТ № 049008** /нула четири девет нула нула осем/, находящ се в землището на **с. Добротич**, с ЕКАТТЕ 21717 /две едно седем едно седем/, общ. Вълчи дол, обл. Варна , в местността „ **Карши** ", целият с площ от **10,001 дка** /десет дка и един кв.м /, с начин на трайно ползване – **ПОЛСКА КУЛТУРА** , категория на земята при неполивни условия –**трета,** при граници: имот № 049007 , имот № 049006, имот № 049010 ,имот № 000125- полски път. Право на преминаване през имот № 049010. Върху имота има учредено право на строеж. Данъчната оценка на описания по-горе недвижим поземлен имот е в размер на 1 543,70 лв./хиляда петстотин четиридесет и три лева и седемдесет ст./.----------

**33. ПОЗЕМЛЕН ИМОТ № 022030**/нула две две нула три нула /, находящ се в землището на **с. Добротич**, с ЕКАТТЕ 21717 /две едно седем едно седем/, общ. Вълчи дол, обл. Варна , в местността „ **Балабана** ", целият с площ от **8,000 дка** /осем дка /, с начин на трайно ползване – **полска култура** ,

категория на земята при неполивни условия –**трета,** при граници: имот № 022029 ,имот № 000028 – полски път , имот № 022014,имот № 022013, имот № 022012 .Имотът е образуван от имот № 022015. Данъчната оценка на описания по-горе недвижим поземлен имот е в размер на 1 058,40 лв./ хиляда петдесет и осем лева и четиридесет ст./.----------

**34. ПОЗЕМЛЕН ИМОТ № 045015** /нула четири пет нула едно пет /, находящ се в землището на **с. Добротич**, с ЕКАТТЕ 21717 /две едно седем едно седем/, общ. Вълчи дол, обл. Варна , в местността „ **Фъндаклък** ", целият с площ от **8,999 дка** /осем дка деветстотин деветдесет и девет кв.м/, с начин на трайно ползване – **ПОЛСКА КУЛТУРА** , категория на земята при неполивни условия –**трета,** при граници: имот № 000116– полски път , имот № 045014, имот № 045029,имот № 045028, имот № 045016. Данъчната оценка на описания по-горе недвижим поземлен имот е в размер на 1 190,60лв./ хиляда сто и деветдесет лева и шестдесет ст./.----------

**35. ПОЗЕМЛЕН ИМОТ № 042032** /нула четири две нула три две/, находящ се в землището на **с. Добротич**, с ЕКАТТЕ 21717 /две едно седем едно седем/, общ. Вълчи дол, обл. Варна , в местността „ **Салкъма** ", целият с площ от **6,666 дка** /шест дка шестстотин шестдесет и шест кв.м/, с начин на трайно ползване – **ПОЛСКА КУЛТУРА** , категория на земята при не поливни условия –**трета,** при граници: имот № 042033 , имот № 000113 – полски път, имот № 042004 , имот №042025, имот №042024, имот №042023. Имотът е образуван от имот №042005. Върху имота има учредено право на строеж . Данъчната оценка на описания по-горе недвижим поземлен имот е в размер на 783,90лв./седемстотин осемдесет и три лева и деветдесет ст./.----------

**36. ПОЗЕМЛЕН ИМОТ № 012021** /нула едно две нула две едно /, находящ се в землището на **с. Добротич**, с ЕКАТТЕ 21717 /две едно седем едно седем/, общ. Вълчи дол, обл. Варна , в местността „ **Даа екенли** ", целият с площ от **5,110 дка** /пет дка сто и десет кв.м/, с начин на трайно ползване – **ПОЛСКА КУЛТУРА** , категория на земята при неполивни условия –**трета,** при граници: имот № 012002 ,имот № 012001, имот № 012022, имот № 000003 – полски път, имот №012020 . Данъчната оценка на описания по-горе недвижим поземлен имот е в размер на 676,10 лв./ шестстотин седемдесет и шест лева и десет ст./.-----

**37. ПОЗЕМЛЕН ИМОТ № 037010** /нула три седем нула едно нула /, находящ се в землището на **с. Добротич**, с ЕКАТТЕ 21717 /две едно седем едно седем/, общ. Вълчи дол, обл. Варна , в местността „ **Енели ардъ**", целият с площ от **8,002 дка** /осем дка и два кв.м/, с начин на трайно ползване – **ПОЛСКА КУЛТУРА** , категория на земята при неполивни условия –**трета,** при граници: имот №037009 ,имот № 000110 – полски път, имот № 037011, имот №000033 – полски път . Върху имота има учредено право на строеж. Данъчната оценка на описания по-горе недвижим поземлен имот е в размер на 1 235,10лв./ хиляда двеста тридесет и пет лева и десет ст./.----------

**38. ПОЗЕМЛЕН ИМОТ № 036022** /нула три шест нула две две/, находящ се в землището на **с. Добротич**, с ЕКАТТЕ 21717 /две едно седем едно седем/, общ. Вълчи дол, обл. Варна , в местността „ **Енели ардъ** ", целият с площ от **3,909 дка** /три дка деветстотин и девет кв.м /, с начин на трайно ползване – **ПОЛСКА КУЛТУРА** , категория на земята при неполивни условия –**трета,** при граници: имот № 036021 , имот № 036005 ,имот № 036006 , имот № 036016, имот № 000110 – полски път . Имотът е образуван от имот № 036017. Данъчната оценка на описания по-горе недвижим поземлен имот е в размер на 603,40 лв./ шестстотин и три лева и четиридесет ст./.----------

**39. ПОЗЕМЛЕН ИМОТ № 061013** /нула шест едно нула едно три /, находящ се в землището на **с. Добротич**, с ЕКАТТЕ 21717 /две едно седем едно седем/, общ. Вълчи дол, обл. Варна , в местността „ **Чокур тарла** ", целият с площ от **5,999 дка** /пет дка деветстотин деветдесет и девет кв.м/, с начин на трайно ползване – **ПОЛСКА КУЛТУРА** , категория на земята при неполивни условия –**трета,** при граници: имот № 000138- полски път ,имот № 061012 , имот № 061039, имот №061014. Данъчната оценка на описания по-горе недвижим поземлен имот е в размер на 705,80лв./седемстотин и пет лева и осемдесет ст./.----------

**40. ПОЗЕМЛЕН ИМОТ № 058004** /нула пет осем нула нула четири/, находящ се в землището на **с. Добротич**, с ЕКАТТЕ 21717 /две едно седем едно седем/, общ. Вълчи дол, обл. Варна , в местността „ **Татар Асан** ", целият с площ от **9,199 дка** /девет дка сто деветдесет и девет кв.м/, с начин на трайно ползване – **ПОЛСКА КУЛТУРА** , категория на земята при неполивни условия –**трета,** при граници: имот № 058003, имот № 000133 – полски път, имот № 058020 , имот № 058021, имот № 058016, имот № 058025 Върху имота има учредено право на строеж. Данъчната оценка на описания по-горе недвижим поземлен имот е в размер на 1 081,80лв./хиляда осемдесет и един лева и осемдесет ст./.----------

**41. ПОЗЕМЛЕН ИМОТ № 015013** /нула едно пет нула едно три/, находящ се в землището на **с. Добротич**, с ЕКАТТЕ 21717 /две едно седем едно седем/, общ. Вълчи дол, обл. Варна , в местността „ **Даа екенли** ", целият с площ от **3,770 дка** /три дка и седемстотин и седемдесет кв.м/, с начин на трайно ползване – **ПОЛСКА КУЛТУРА** , категория на земята при неполивни условия –**трета,** при граници: имот № 015012 ,имот № 000005 – полски път , имот № 015014 , имот №015032, имот №015033. Данъчната оценка на описания по-горе недвижим поземлен имот е в размер на 498,80лв./ четиристотин деветдесет и осем лева и осемдесет ст./.----------

**42. ПОЗЕМЛЕН ИМОТ № 061031** /нула шест едно нула три едно/, находящ се в землището на **с. Добротич**, с ЕКАТТЕ 21717 /две едно седем едно седем/, общ. Вълчи дол, обл. Варна , в местността „ **Чокур тарла** ", целият с площ от **9,998 дка** /девет дка деветстотин деветдесет и осем кв.м/, с начин на трайно ползване – **полска култура** , категория на земята при не поливни условия –**трета,** при граници: имот № 061032 , имот № 000135 – полски път ,имот № 061030 , имот №061050, имот №61026, имот № 061025, имот №061047 . Данъчната оценка на описания по-горе недвижим поземлен имот е в размер на 1 175,80лв./хиляда сто седемдесет и пет лева и осемдесет ст./.----------

**43. ПОЗЕМЛЕН ИМОТ № 045009** /нула четири пет нула нула девет/, находящ се в землището на **с. Добротич**, с ЕКАТТЕ 21717 /две едно седем едно седем/, общ. Вълчи дол, обл. Варна , в местността **„Фъндаклък "**, целият с площ от **4,999 дка** /четири дка деветстотин деветдесет и девет кв.м/, с начин на трайно ползване – **ПОЛСКА КУЛТУРА** , категория на земята при неполивни условия –**трета,** при граници: имот № 000116 – полски път ,имот № 045008 , имот № 045037 , имот № 045036, имот № 045032 . Данъчната оценка на описания по-горе недвижим поземлен имот е в размер на 771,60лв./ седемстотин седемдесет и един лева и шестдесет ст./.----------

**44. ПОЗЕМЛЕН ИМОТ № 014009** /нула едно четири нула нула девет /, находящ се в землището на **с. Добротич**, с ЕКАТТЕ 21717 /две едно седем едно седем/, общ. Вълчи дол, обл. Варна , в местност „ **Даа екенли "**, целият с площ от **3,634 дка**/три дка шестстотин тридесет и четири кв.м/, с начин на трайно ползване – **ПОЛСКА КУЛТУРА** , категория на земята при неполивни условия –**трета,** при граници: имот № 000004– полски път , имот №014008, имот № 014019,имот № 014020, имот № 014010 . Данъчната оценка на описания по-горе недвижим поземлен имот е в размер на 480,80 лв./ четиристотин и осемдесет лева и осемдесет ст./.----------

**45. ПОЗЕМЛЕН ИМОТ № 059022** /нула пет девет нула две две/, находящ се в землището на **с. Добротич**, с ЕКАТТЕ 21717 /две едно седем едно седем/, общ. Вълчи дол, обл. Варна , в местността „ **Татар Асан "**, целият с площ от **3,000 дка** /три дка /, с начин на трайно ползване – **ПОЛСКА КУЛТУРА** , категория на земята при не поливни условия –**трета,** при граници: имот № 059021 , имот № 059053 ,имот № 059025 , имот № 059023, имот № 000133 – полски път. Данъчната оценка на описания по-горе недвижим поземлен имот е в размер на 352,80 лв./триста петдесет и два лева и осемдесет ст./.----------

**46. ПОЗЕМЛЕН ИМОТ № 061015** /нула шест едно нула едно пет /, находящ се в землището на **с. Добротич**, с ЕКАТТЕ 21717 /две едно седем едно седем/, общ. Вълчи дол, обл. Варна , в местността „ **Чокур тарла "**, целият с площ от **3,999 дка** /три дка деветстотин деветдесет и десет кв.м/, с начин на трайно ползване – **ПОЛСКА КУЛТУРА** , категория на земята при неполивни условия –**трета,** при граници: имот № 061014 ,имот № 061039, имот № 061016, имот № 000138 – полски път. Данъчната оценка на описания по-горе недвижим поземлен имот е в размер на 470,30лв./четиристотин и седемдесет лева и тридесет ст. ----------

**47. ПОЗЕМЛЕН ИМОТ № 031027** /нула три едно нула две седем /, находящ се в землището на **с. Добротич**, с ЕКАТТЕ 21717 /две едно седем едно седем/, общ. Вълчи дол, обл. Варна , в местността „ **Старите лозя"**, целият с площ от **4,719 дка**/четири дка седемстотин и деветнадесет кв.м/, с начин на трайно ползване – **ПОЛСКА КУЛТУРА** , категория на земята при неполивни условия –**трета,** при граници: имот № 031026,имот № 031025 , имот № 031024,имот №031028, имот №000100 – полски път . Данъчната оценка на описания по-горе недвижим поземлен имот е в размер на 728,40лв./ седемстотин двадесет и осем лева и четиридесет ст./.----------

**48. ПОЗЕМЛЕН ИМОТ № 045008** /нула четири пет нула нула осем/, находящ се в землището на **с. Добротич**, с ЕКАТТЕ 21717 /две едно седем едно седем/, общ. Вълчи дол, обл. Варна , в местността „ **Фъндаклък "**, целият с площ от **3,001 дка** /три дка и един кв.м /, с начин на трайно ползване – **ПОЛСКА КУЛТУРА** , категория на земята при неполивни условия –**трета,** при граници : имот № 000116 – полски път , имот № 045007 , имот № 045037 , имот № 045009. Данъчната оценка на описания по-горе недвижим поземлен имот е в размер на 463,20лв./ четиристотин шестдесет и три лева и двадесет ст./.----------

**49. ПОЗЕМЛЕН ИМОТ № 059023** /нула пет девет нула две три /, находящ се в землището на **с. Добротич**, с ЕКАТТЕ 21717 /две едно седем едно седем/, общ. Вълчи дол, обл. Варна , в местността „ **Татар Асан "**, целият с площ от **3,000 дка** /три дка/, с начин на трайно ползване – **ПОЛСКА КУЛТУРА** , категория на земята при неполивни условия –**трета,** при граници: имот № 059022 ,имот № 059025 , имот № 059024, имот № 000133 – полски път. Данъчната оценка на описания по-горе недвижим поземлен имот е в размер на 352,80лв./триста петдесет и два лева и осемдесет ст./.----------

**50. ПОЗЕМЛЕН ИМОТ № 061014** /нула шест едно нула едно четири/, находящ се в землището на **с. Добротич**, с ЕКАТТЕ 21717 /две едно седем едно седем/, общ. Вълчи дол, обл. Варна , в местността „ **Чокур тарла "**, целият с площ от **4,002 дка** /четири дка и два кв.м/, с начин на трайно ползване – **ПОЛСКА КУЛТУРА** , категория на земята при неполивни условия –**трета,** при граници: имот № 061013, имот № 061039, имот № 061015 , имот № 000138 –полски път. Върху имота има учредено право на строеж. Данъчната оценка на описания по-горе недвижим поземлен имот е в размер на 470,30лв./ четиристотин и седемдесет лева и тридесет ст./.----------

**51. ПОЗЕМЛЕН ИМОТ № 012016** /нула едно две нула едно шест/, находящ се в землището на **с. Добротич**, с ЕКАТТЕ 21717 /две едно седем едно седем/, общ. Вълчи дол, обл. Варна , в местността „ **Даа екенли "**, целият с площ от **4,875 дка** /четири дка и осемстотин седемдесет и пет кв.м/, с начин на трайно ползване – **ПОЛСКА КУЛТУРА** , категория на земята при неполивни условия –**трета,** при граници: имот № 012011 ,имот № 012010 , имот № 012017 , имот № 000003 – полски път, имот № 012015. Данъчната оценка на описания по-горе недвижим поземлен имот е в размер на 645,00 лв./ шестстотин четиридесет и пет лева и нула ст./.----------

**52. ПОЗЕМЛЕН ИМОТ № 059012** /нула пет девет нула едно две/, находящ се в землището на **с. Добротич**, с ЕКАТТЕ 21717 /две едно седем едно седем/, общ. Вълчи дол, обл. Варна , в местността „ **Татар Асан "**, целият с площ от **15,359 дка** /петнадесет дка триста петдесет и девет кв.м/, с начин на трайно ползване – **полска култура** , категория на земята при не поливни условия –**трета,** при граници: имот № 000131 – полски път ,имот № 059011 , имот № 059034, имот № 059033, имот № 059013 . Данъчната оценка на описания по-горе недвижим поземлен имот е в размер на 2 032,00лв./две хиляди тридесет и два лева и нула ст./.----------

**53. ПОЗЕМЛЕН ИМОТ № 019001** /нула едно девет нула нула едно/, находящ се в землището на **с. Добротич**, с ЕКАТТЕ 21717 /две едно седем едно седем/, общ. Вълчи дол, обл. Варна , в местността **„Мат Мара "**, целият с площ от **10,898 дка** /десет дка осемстотин деветдесет и осем кв.м/, с начин на трайно ползване – **ПОЛСКА КУЛТУРА** , категория на земята при неполивни условия –**трета,** при граници: имот № 000008 – полски път ,имот № 000009 – полски път , имот № 019002 , имот № 019020 . Върху имота има следните ограничения:11/ единадесет/ Електропровод 20кV: На 10 m от двете страни до крайните проводници или на 11 m от оста на електропровода, не могат да се строят сгради и съоръжения и засажда високостеблена растителност.Данъчната оценка на описания по-горе недвижим поземлен имот е в размер на 1 602,00 лв./ хиляда шестстотин и два лева и нула ст./.----------

**54. ПОЗЕМЛЕН ИМОТ № 037015** /нула три седем нула едно пет /, находящ се в землището на **с. Добротич**, с ЕКАТТЕ 21717 /две едно седем едно седем/, общ. Вълчи дол, обл. Варна , в местността „ **Енели ардъ "**, целият с площ от **35,999 дка** /тридесет и пет дка деветстотин деветдесет и девет кв.м/, с начин на трайно ползване – **ПОЛСКА КУЛТУРА** , категория на земята при неполивни условия –**трета,** при граници: имот №037014, имот № 000110– полски път , имот № 000093 – полски път, имот № 000033 – полски път. Данъчната оценка на описания по-горе недвижим поземлен имот е в размер на 5 556,40лв./пет хиляди петстотин петдесет и шест лева и четиридесет ст./.----------

**55. ПОЗЕМЛЕН ИМОТ № 059062** /нула пет девет нула шест две/, находящ се в землището на **с. Добротич**, с ЕКАТТЕ 21717 /две едно седем едно седем/, общ. Вълчи дол, обл. Варна , в местността „ **Татар Асан "**, целият с площ от **4,369 дка** /четири дка триста шестдесет и девет кв.м/, с начин на трайно ползване – **ПОЛСКА КУЛТУРА** , категория на земята при не поливни условия –**четвърта,** при граници: имот № 059047 , имот № 059063 ,имот № 059050, имот № 000138 – полски път. Имотът е образуван от имот № 059048. Право на преминаване за имот №059063. Данъчната оценка на описания по-горе недвижим поземлен имот е в размер на 507,20 лв./петстотин и седем лева и двадесет ст./.----------

**56.ПОЗЕМЛЕН ИМОТ № 059063** /нула пет девет нула шест три/, находящ се в землището на **с. Добротич**, с ЕКАТТЕ 21717 /две едно седем едно седем/, общ. Вълчи дол, обл. Варна , в местността „ **Татар Асан "**, целият с площ от **5,630 дка** /пет дка шестстотин и тридесет кв.м/, с начин на трайно ползване – **ПОЛСКА КУЛТУРА** , категория на земята при не поливни условия –**четвърта,** при граници: имот № 059047 , имот № 059002 ,имот № 059001, имот № 059049, имот № 059050, имот № 059062. Имотът е образуван от имот № 059048. Право на преминаване през имот № 059062. Данъчната оценка на описания по-горе недвижим поземлен имот е в размер на 653,60лв./шестстотин петдесет и три лева и шестдесет ст./.-

**57. ПОЗЕМЛЕН ИМОТ № 062024** /нула шест две нула две четири /, находящ се в землището на **с. Добротич**, с ЕКАТТЕ 21717 /две едно седем едно седем/, общ. Вълчи дол, обл. Варна , в местността „ **Чокур тарла "**, целият с площ от **20,699 дка** /двадесет дка шестстотин деветдесет и десет кв.м/, с начин на трайно ползване – **ПОЛСКА КУЛТУРА** , категория на земята при неполивни условия –**трета,** при граници: имот № 062019 ,имот № 062025, имот № 000090 – полски път, имот № 062023 , имот № 062020. Право на преминаване през имот №062023. Върху имота има учредено право на строеж. Данъчната оценка на описания по-горе недвижим поземлен имот е в размер на 2 434,20лв./две хиляди четиристотин тридесет и четири лева и двадесет ст./.----------

**58. ПОЗЕМЛЕН ИМОТ № 024004** /нула две четири нула нула четири /, находящ се в землището на **с. Добротич**, с ЕКАТТЕ 21717 /две едно седем едно седем/, общ. Вълчи дол, обл. Варна , в местността „ **Балабана"**, целият с площ от **12,999 дка**/дванадесет дка деветстотин деветдесет и девет кв.м/, с начин на трайно ползване – **ПОЛСКА КУЛТУРА** , категория на земята при неполивни условия –**трета,** при граници: имот № 000027- полски път ,имот № 024003 , имот № 024012 , имот № 024006, имот № 024005, имот № 000032 – полски път. Право на преминаване през имот №024003. Данъчната оценка на описания по-горе недвижим поземлен имот е в размер на 2 197,50 лв./ две хиляди сто деветдесет и седем лева и петдесет ст./.----------

**59. ПОЗЕМЛЕН ИМОТ № 045021** /нула четири пет нула две едно/, находящ се в землището на **с. Добротич**, с ЕКАТТЕ 21717 /две едно седем едно седем/, общ. Вълчи дол, обл. Варна , в местността „ **Фъндаклък "**, целият с площ от **18,000 дка** /осемнадесет дка/, с начин на трайно ползване – **ПОЛСКА КУЛТУРА** , категория на земята при неполивни условия –**седма,** при граници: имот № 000116 – полски път , имот № 045020 ,имот № 045022 , имот № 000106 – полски път. Върху имота има учредено право на строеж. Данъчната оценка на описания по-горе недвижим поземлен имот е в размер на 810,00лв./осемстотин и десет лева и нула ст./.----------

**60. ПОЗЕМЛЕН ИМОТ № 059055** /нула пет девет нула пет пет /, находящ се в землището на **с. Добротич**, с ЕКАТТЕ 21717 /две едно седем едно седем/, общ. Вълчи дол, обл. Варна , в местността „ **Татар Асан "**, целият с площ от **3,878 дка** /три дка осемстотин седемдесет и осем кв.м/, с начин на трайно ползване – **полска култура** , категория на земята при неполивни условия –**четвърта,** при граници: имот № 059056 ,имот № 059038 , имот № 059054, имот №059041. Имотът е образуван от имот № 059056. Право на преминаване през имот № 059056. Право на преминаване през имот № 059057. Право на преминаване за имот № 059054. Данъчната оценка на описания по-горе недвижим поземлен имот е в размер на 450,20лв./четиристотин и петдесет лева и двадесет ст./.----------

**61. ПОЗЕМЛЕН ИМОТ № 029002** /нула две девет нула нула две/, находящ се в землището на **с. Добротич**, с ЕКАТТЕ 21717 /две едно седем едно седем/, общ. Вълчи дол, обл. Варна , в местността „ **Къд юрлу "**, целият с площ от **2,999 дка**/два дка деветстотин деветдесет и девет кв.м/, с начин на трайно ползване – **ПОЛСКА КУЛТУРА** , категория на земята при неполивни условия –**трета,** при граници: имот № 029001, имот № 000092 – полски път, имот № 029003 , имот №029021. Данъчната оценка на описания по-горе недвижим поземлен имот е в размер на 462,90 лв./ четиристотин шестдесет и два лева и деветдесет

ст./.----------

**62. ПОЗЕМЛЕН ИМОТ № 062034** /нула шест две нула три четири/, находящ се в землището на **с. Добротич**, с ЕКАТТЕ 21717 /две едно седем едно седем/, общ. Вълчи дол, обл. Варна , в местността „ **Чокур тарла** ", целият с площ от **16,001 дка** /шестнадесет дка и един кв.м/, с начин на трайно ползване – **ПОЛСКА КУЛТУРА** , категория на земята при не поливни условия –**четвърта,** при граници: имот № 062038 ,имот № 062035 , имот № 000090 – полски път, имот № 062033, имот № 062039 , имот № 062037 , имот № 062002. Данъчната оценка на описания по-горе недвижим поземлен имот е в размер на 1 651,30лв./хиляда шестстотин петдесет и един лева и тридесет ст./.----------

**63. ПОЗЕМЛЕН ИМОТ № 021002** /нула две едно нула нула две/, находящ се в землището на **с. Добротич**, с ЕКАТТЕ 21717 /две едно седем едно седем/, общ. Вълчи дол, обл. Варна , в местността „ **Йолачан** ", целият с площ от **3,001 дка**/три дка и един кв.м/, с начин на трайно ползване – **ПОЛСКА КУЛТУРА** , категория на земята при неполивни условия –**трета,** при граници: имот № 000079 – полски път ,имот № 021001, имот № 021013 , имот № 021012, имот № 021003 . Върху имота има следните ограничения:11 /единадесет/ Електропровод 20кV. На 10 m от двете страни до крайните проводници или на 11 m от оста на електропровода, не могат да се строят сгради и съоръжения и засажда високостеблена растителност Данъчната оценка на описания по-горе недвижим поземлен имот е в размер на 463,20 лв./ четиристотин шестдесет и три лева и двадесет ст./.----------

**64. ПОЗЕМЛЕН ИМОТ № 028012** /нула две осем нула едно две /, находящ се в землището на **с. Добротич**, с ЕКАТТЕ 21717 /две едно седем едно седем/, общ. Вълчи дол, обл. Варна , в местността „ **Къд юрлу** ", целият с площ от **3,998 дка**/три дка деветстотин деветдесет и осем кв.м/, с начин на трайно ползване – **ПОЛСКА КУЛТУРА** , категория на земята при неполивни условия –**трета,** при граници: имот № 028011, имот № 000123– полски път , имот № 028013, имот № 028017. Данъчната оценка на описания по-горе недвижим поземлен имот е в размер на 617,10 лв./ шестстотин и седемнадесет лева и десет ст./.----

**65. ПОЗЕМЛЕН ИМОТ № 062021** /нула шест две нула две едно/, находящ се в землището на **с. Добротич**, с ЕКАТТЕ 21717 /две едно седем едно седем/, общ. Вълчи дол, обл. Варна , в местността „ **Чокур тарла** ", целият с площ от **7,710 дка** /седем дка седемстотин и десет кв.м/, с начин на трайно ползване – **ПОЛСКА КУЛТУРА** , категория на земята при не поливни условия –**трета,** при граници: имот № 062020 , имот № 062023 ,имот № 062022, имот № 000134 – полски път. Данъчната оценка на описания по-горе недвижим поземлен имот е в размер на 906,70лв./деветстотин и шест лева и седемдесет ст./.----------

**66. ПОЗЕМЛЕН ИМОТ № 010037** /нула едно нула нула три седем /, находящ се в землището на **с. Добротич**, с ЕКАТТЕ 21717 /две едно седем едно седем/, общ. Вълчи дол, обл. Варна , в местността „ ---------- ", целият с площ от **0,616 дка**/нула дка шестстотин и шестнадесет кв.м/, с начин на трайно ползване – **ЗАТРЕВЕНА НИВА** , категория на земята при не поливни условия –**трета,** при граници: имот № 010036 , имот № 000099– полски път ,имот № 000098 – полски път, имот № 031017. Данъчната оценка на описания по-горе недвижим поземлен имот е в размер на 95,10 лв./ деветдесет и пет лева и десет ст./.----------

**67. ПОЗЕМЛЕН ИМОТ № 031028** /нула три едно нула две осем/, находящ се в землището на **с. Добротич**, с ЕКАТТЕ 21717 /две едно седем едно седем/, общ. Вълчи дол, обл. Варна , в местността „ **Старите лозя** ", целият с площ от **5,000 дка** /пет дка /, с начин на трайно ползване – **ПОЛСКА КУЛТУРА** , категория на земята при не поливни условия –**трета,** при граници: имот № 031027 , имот № 031024 ,имот № 031023, имот № 031022, имот № 031029, имот № 000100 – полски път. Право на преминаване през имот № 031029. Върху имота има учредено право на строеж. Данъчната оценка на описания по-горе недвижим поземлен имот е в размер на 771,70лв./ седемстотин седемдесет и един лева и седемдесет ст./.----------

**68. ПОЗЕМЛЕН ИМОТ № 043031** /нула четири три нула три едно /, находящ се в землището на **с. Добротич**, с ЕКАТТЕ 21717 /две едно седем едно седем/, общ. Вълчи дол, обл. Варна , в местността „ **Салкъма** ", целият с площ от **4,000 дка** /четири дка/, с начин на трайно ползване – **ПОЛСКА КУЛТУРА** , категория на земята при неполивни условия –**трета,** при граници: имот № 043035 ,имот № 043034, имот № 043033, имот № 043009 , имот № 043008, имот № 043020, имот № 000033 – полски път. Имотът е образуван от имот № 043019. Данъчната оценка на описания по-горе недвижим поземлен имот е в размер на 529,20лв./петстотин двадесет девет лева и двадесет ст./.----------

**69. ПОЗЕМЛЕН ИМОТ № 056015** /нула пет шест нула едно пет /, находящ се в землището на **с. Добротич**, с ЕКАТТЕ 21717 /две едно седем едно седем/, общ. Вълчи дол, обл. Варна , в местността „ **Татар Асан**", целият с площ от **5,000 дка** /пет дка /, с начин на трайно ползване – **ПОЛСКА КУЛТУРА** , категория на земята при неполивни условия –**седма,** при граници: имот № 056012 ,имот № 056010 , имот № 000130 – полски път , имот № 056006, имот № 056014, имот № 056013. Имотът е образуван от имот № 056005.Право на преминаване през имот № 056014. Право на преминаване през имот № 056013. Право на преминаване през имот № 056010. Върху имота има учредено право на строеж. Данъчната оценка на описания по-горе недвижим поземлен имот е в размер на 225,00лв./двеста двадесет и пет лева и нула ст./.----------

**70. ПОЗЕМЛЕН ИМОТ № 039013** /нула три девет нула едно три/, находящ се в землището на **с. Добротич**, с ЕКАТТЕ 21717 /две едно седем едно седем/, общ. Вълчи дол, обл. Варна , в местността „ **Енели ардъ** ", целият с площ от **10,019 дка** /десет дка и деветнадесет кв.м/, с начин на трайно ползване – **ПОЛСКА КУЛТУРА** , категория на земята при неполивни условия –**трета,** при граници: имот № 039012 , имот № 000033 – полски път ,имот № 039004 , имот № 039008 , имот № 039002. Имотът е образуван от имот № 039003. Данъчната оценка на описания по-горе недвижим поземлен имот е в размер на 1 546,40 лв./хиляда петстотин четиридесет и шест лева и четиридесет ст./.----------

**71. ПОЗЕМЛЕН ИМОТ № 037005** /нула три седем нула нула пет/, находящ се в землището на

**с. Добротич**, с ЕКАТТЕ 21717 /две едно седем едно седем/, общ. Вълчи дол, обл. Варна , в местността „ **Енели ардъ** ", целият с площ от **2,761 дка** / два дка седемстотин шестдесет и един кв.м/, с начин на трайно ползване – **ПОЛСКА КУЛТУРА** , категория на земята при неполивни условия –**трета,** при граници: имот № 037004 , имот № 037001 , имот № 037002, имот № 037006, имот № 000033 – полски път. Данъчната оценка на описания по-горе недвижим поземлен имот е в размер на 365,30 лв./триста шестдесет и пет лева и тридесет ст./.----------

**72. ПОЗЕМЛЕН ИМОТ № 035006** /нула три пет нула нула шест/, находящ се в землището на **с. Добротич**, с ЕКАТТЕ 21717 /две едно седем едно седем/, общ. Вълчи дол, обл. Варна , в местността „ **Енели ардъ** ", целият с площ от **10,001 дка** /десет дка и един кв.м/, с начин на трайно ползване – **ПОЛСКА КУЛТУРА** , категория на земята при неполивни условия –**трета,** при граници: имот № 035005, имот № 000032 – полски път, имот № 035023 , имот № 035024, имот № 035019 , имот № 035020. Данъчната оценка на описания по-горе недвижим поземлен имот е в размер на 1 690,70лв./хиляда шестстотин и деветдесет лева и седемдесет ст./.----------

**73. ПОЗЕМЛЕН ИМОТ № 050027** /нула пет нула нула две седем/, находящ се в землището на **с. Добротич**, с ЕКАТТЕ 21717 /две едно седем едно седем/, общ. Вълчи дол, обл. Варна , в местността „ **Карши** ", целият с площ от **8,000 дка** /осем дка/, с начин на трайно ползване – **ПОЛСКА КУЛТУРА** , категория на земята при не поливни условия –**втора,** при граници: имот № 050028 ,имот № 050012 , имот № 050013, имот № 050026, имот № 000126. Данъчната оценка на описания по-горе недвижим поземлен имот е в размер на 1 411,20лв./хиляда четиристотин и единадесет лева и двадесет ст./.----------

**74. ПОЗЕМЛЕН ИМОТ № 057037** /нула пет седем нула три седем/, находящ се в землището на **с. Добротич**, с ЕКАТТЕ 21717 /две едно седем едно седем/, общ. Вълчи дол, обл. Варна , в местността „**Татар Асан** ", целият с площ от **11,900 дка** /единадесет дка и деветстотин кв.м/, с начин на трайно ползване – **ПОЛСКА КУЛТУРА** , категория на земята при неполивни условия –**четвърта,** при граници: имот № 057003 ,имот № 057038, имот № 000131 – полски път , имот № 057036, имот № 057004 . Данъчната оценка на описания по-горе недвижим поземлен имот е в размер на 1 381,60лв./хиляда триста осемдесет и един лева и шестдесет ст./.----------

**75. ПОЗЕМЛЕН ИМОТ № 016024** /нула едно шест нула две четири/, находящ се в землището на **с. Добротич**, с ЕКАТТЕ 21717 /две едно седем едно седем/, общ. Вълчи дол, обл. Варна , в местността „ **Даа екенли** ", целият с площ от **5,001 дка** /пет дка и един кв.м/, с начин на трайно ползване – **ПОЛСКА КУЛТУРА** , категория на земята при неполивни условия –**трета,** при граници: имот № 016023, имот № 000030– полски път , имот № 016025 , имот № 016034, имот № 016035 , имот № 016036. Право на преминаване през имот № 016023. Данъчната оценка на описания по-горе недвижим поземлен имот е в размер на 771,90лв./ седемстотин седемдесет и един лева и деветдесет ст./.----------

**76. ПОЗЕМЛЕН ИМОТ № 061008** /нула шест едно нула нула осем/, находящ се в землището на **с. Добротич**, с ЕКАТТЕ 21717 /две едно седем едно седем/, общ. Вълчи дол, обл. Варна , в местността „ **Чокур тарла** ", целият с площ от **5,999 дка** /пет дка деветстотин деветдесет и девет кв.м/, с начин на трайно ползване – **ПОЛСКА КУЛТУРА** , категория на земята при не поливни условия –**четвърта,** при граници: имот № 000138 – полски път , имот № 061007 ,имот № 061042, имот № 061009 – полски път. Данъчната оценка на описания по-горе недвижим поземлен имот е в размер на 696,50лв./шестстотин деветдесет и шест лева и петдесет ст./.----------

**77. ПОЗЕМЛЕН ИМОТ № 010010** /нула едно нула нула едно нула/, находящ се в землището на **с. Добротич**, с ЕКАТТЕ 21717 /две едно седем едно седем/, общ. Вълчи дол, обл. Варна , в местността „ ---------- ", целият с площ от **3,782 дка** /три дка седемстотин осемдесет и два кв.м/, с начин на трайно ползване – **ЗАТРЕВЕНА НИВА** , категория на земята при не поливни условия –**трета,** при граници: имот № 000094 , имот № 010009 ,имот № 010111, имот № 000032– полски път. Данъчната оценка на описания по-горе недвижим поземлен имот е в размер на 639,30 лв./ шестстотин тридесет и девет лева и тридесет ст./.----------

**78. ПОЗЕМЛЕН ИМОТ № 050029** /нула пет нула нула две девет /, находящ се в землището на **с. Добротич**, с ЕКАТТЕ 21717 /две едно седем едно седем/, общ. Вълчи дол, обл. Варна , в местността „ **Карши** ", целият с площ от **7,000 дка** / седем дка/, с начин на трайно ползване – **полска култура** , категория на земята при неполивни условия –**трета,** при граници: имот № 050030 ,имот № 050008, имот № 050009, имот № 050028 , имот № 000126 – полски път. Данъчната оценка на описания по-горе недвижим поземлен имот е в размер на 1 080,40лв./хиляда и осемдесет лева и четиридесет ст./.----------

**79. ПОЗЕМЛЕН ИМОТ № 035018** /нула три пет нула едно осем /, находящ се в землището на **с. Добротич**, с ЕКАТТЕ 21717 /две едно седем едно седем/, общ. Вълчи дол, обл. Варна , в местността „ **Енели ардъ**", целият с площ от **5,999 дка** /пет дка деветстотин деветдесет и девет кв.м/, с начин на трайно ползване – **ПОЛСКА КУЛТУРА** , категория на земята при неполивни условия –**трета,** при граници: имот № 035019 ,имот № 035024 , имот № 035008, имот № 035017, имот № 000097 –полски път. Право на преминаване през имот № 035019. Върху имота има учредено право на строеж Данъчната оценка на описания по-горе недвижим поземлен имот е в размер на 925.90лв./ деветстотин двадесет и пет лева и деветдесет ст./.----------

**80. ПОЗЕМЛЕН ИМОТ № 019002** /нула едно девет нула нула две/, находящ се в землището на **с. Добротич**, с ЕКАТТЕ 21717 /две едно седем едно седем/, общ. Вълчи дол, обл. Варна , в местността „ **Мат Мара** ", целият с площ от **8,999 дка** /осем дка и деветстотин деветдесет и девет кв.м/, с начин на трайно ползване – **полска култура** , категория на земята при неполивни условия –**трета,** при граници: имот № 019001 , имот № 000009 – полски път ,имот № 019003 , имот № 019020 . Върху имота има следните ограничения:11Електропровод 20кV.От двете страни до крайните проводници или на 11 m от оста на

електропровода, не могат да се строят сгради и съоръжения и засажда високостеблена растителност. Право на преминаване през имот № 019003. Данъчната оценка на описания по-горе недвижим поземлен имот е в размер на 1190.60лв./ хиляда сто и деветдесет лева и шестдесет ст./. ----------

**81. ПОЗЕМЛЕН ИМОТ № 015042** /нула едно пет нула четири две/, находящ се в землището на **с. Добротич**, с ЕКАТТЕ 21717 /две едно седем едно седем/, общ. Вълчи дол, обл. Варна , в местността „ **Даа екенли** ", целият с площ от **6,229 дка** /шест дка двеста двадесет и девет кв.м/, с начин на трайно ползване – **ПОЛСКА КУЛТУРА** , категория на земята при неполивни условия –**трета,** при граници: имот № 015043 ,имот № 0015002 , имот № 015041, имот № 000030 – полски път. Право на преминаване през имот № 015043. Данъчната оценка на описания по-горе недвижим поземлен имот е в размер на 732.60лв./ седемстотин тридесет и два лева и петдесет ст./.----------

**82. ПОЗЕМЛЕН ИМОТ № 062038** /нула шест две нула три осем/, находящ се в землището на **с. Добротич**, с ЕКАТТЕ 21717 /две едно седем едно седем/, общ. Вълчи дол, обл. Варна , в местността „ **Чокур тарла** ", целият с площ от **10,000 дка** /десет дка/, с начин на трайно ползване – **ПОЛСКА КУЛТУРА** , категория на земята при неполивни условия –**четвърта,** при граници: имот № 062001 ,имот № 000136 – полски път , имот № 062036, имот № 062035, имот № 062034, имот № 062002. Данъчната оценка на описания по-горе недвижим поземлен имот е в размер на 1032.00 лв./хиляда тридесет и два лева и нула ст./.----------

**83. ПОЗЕМЛЕН ИМОТ № 014010** /нула едно четири нула едно нула/, находящ се в землището на **с. Добротич**, с ЕКАТТЕ 21717 /две едно седем едно седем/, общ. Вълчи дол, обл. Варна , в местността „ **Даа екенли**", целият с площ от **4,000 дка**/четири дка/, с начин на трайно ползване – **ПОЛСКА КУЛТУРА** , категория на земята при не поливни условия –**трета,** при граници: имот № 000004 – полски път ,имот № 014009 , имот №014020, имот № 014021, имот № 014011 . Право на преминаване през имот № 014008. Право на преминаване през имот № 014012. Данъчната оценка на описания по-горе недвижим поземлен имот е в размер на 529.20 лв./петстотин двадесет и девет лева и двадесет ст./.----------

**84. ПОЗЕМЛЕН ИМОТ № 059002** /нула пет девет нула нула две/, находящ се в землището на **с. Добротич**, с ЕКАТТЕ 21717 /две едно седем едно седем/, общ. Вълчи дол, обл. Варна , в местността „**Татар Асан** ", целият с площ от **13,999 дка** /тринадесет дка и деветстотин деветдесет и девет кв.м/, с начин на трайно ползване – **ПОЛСКА КУЛТУРА** , категория на земята при неполивни условия – **четвърта,** при граници: имот № 059001 ,имот № 059063, имот № 059047, имот № 059003, имот № 000131 – полски път. Данъчната оценка на описания по-горе недвижим поземлен имот е в размер на 1625.30 лв./ хиляда шестстотин двадесет и пет лева и тридесет ст./.----------

**85. ПОЗЕМЛЕН ИМОТ № 013025** / нула едно три нула две пет/, находящ се в землището на **с. Добротич**, с ЕКАТТЕ 21717 /две едно седем едно седем/, общ. Вълчи дол, обл. Варна , в местността „ **Даа екенли** ", целият с площ от **3,209 дка** /три дка двеста и девет кв.м/, с начин на трайно ползване – **ПОЛСКА КУЛТУРА** , категория на земята при неполивни условия –**трета,** при граници: имот № 013004, имот № 013026 , имот № 000004 – полски път , имот № 013024, имот № 013005. Данъчната оценка на описания по-горе недвижим поземлен имот е в размер на 424.60 лв./четиристотин двадесет и четири лева и шестдесет ст./.----------

**86. ПОЗЕМЛЕН ИМОТ № 057033** /нула пет седем нула три три/, находящ се в землището на **с. Добротич**, с ЕКАТТЕ 21717 /две едно седем едно седем/, общ. Вълчи дол, обл. Варна , в местността „ **Татар Асан** ", целият с площ от **10,379 дка** /десет дка триста седемдесет и девет кв.м/, с начин на трайно ползване – **ПОЛСКА КУЛТУРА** , категория на земята при не поливни условия –**четвърта,** при граници: имот № 057005 , имот № 057034 ,имот № 000131 – полски път, имот № 057048 . Право на преминаване през имот № 057034. Върху имота има учредено право на строеж. Данъчната оценка на описания по-горе недвижим поземлен имот е в размер на 1205.00лв./хиляда двеста и пет лева и нула ст./.----------

**87. ПОЗЕМЛЕН ИМОТ № 015041** /нула едно пет нула четири едно /, находящ се в землището на **с. Добротич**, с ЕКАТТЕ 21717 /две едно седем едно седем/, общ. Вълчи дол, обл. Варна , в местността „ **Даа екенли** ", целият с площ от **5,998 дка** /пет дка деветстотин деветдесет и осем кв.м/, с начин на трайно ползване – **ПОЛСКА КУЛТУРА** , категория на земята при не поливни условия –**трета,** при граници: имот № 015042, имот № 015002 ,имот № 015040, имот № 000030 – полски път. Данъчната оценка на описания по-горе недвижим поземлен имот е в размер на 705.40лв./ седемстотин и пет лева и четиридесет ст./.----------

**88. ПОЗЕМЛЕН ИМОТ № 037009** /нула три седем нула нула девет /, находящ се в землището на **с. Добротич**, с ЕКАТТЕ 21717 /две едно седем едно седем/, общ. Вълчи дол, обл. Варна , в местността „ **Енели ардъ**", целият с площ от **13,981 дка** /тринадесет дка деветстотин осемдесет и един кв.м/, с начин на трайно ползване – **ПОЛСКА КУЛТУРА** , категория на земята при неполивни условия –**трета,** при граници: имот № 037008 ,имот № 000110 – полски път, имот № 037010, имот № 000033 – полски път. Данъчната оценка на описания по-горе недвижим поземлен имот е в размер на 2158.00лв./две хиляди сто петдесет и осем лева и нула ст./.----------

**89. ПОЗЕМЛЕН ИМОТ № 014011** /нула едно четири нула едно едно /, находящ се в землището на **с. Добротич**, с ЕКАТТЕ 21717 /две едно седем едно седем/, общ. Вълчи дол, обл. Варна , в местността „ **Даа екенли** ", целият с площ от **3,000 дка** /три дка /, с начин на трайно ползване – **ПОЛСКА КУЛТУРА** , категория на земята при не поливни условия –**трета,** при граници: имот № 000004 – полски път, имот № 014010 ,имот № 014021, имот № 014012. Данъчната оценка на описания по-горе недвижим поземлен имот е в размер на 396.90 лв./триста деветдесет и шест лева и деветдесет ст./.----------

**90. ПОЗЕМЛЕН ИМОТ № 015014** /нула едно пет нула едно четири /, находящ се в землището на **с. Добротич**, с ЕКАТТЕ 21717 /две едно седем едно седем/, общ. Вълчи дол, обл. Варна , в местността

„ **Даа екенли**", целият с площ от **4,482 дка** /четири дка четиристотин осемдесет и два кв.м/, с начин на трайно ползване – **ПОЛСКА КУЛТУРА** , категория на земята при неполивни условия –**трета,** при граници: имот № 015013 ,имот № 000005 – полски път , имот № 015015, имот № 015031, имот № 015032.

Данъчната оценка на описания по-горе недвижим поземлен имот е в размер на 593.00лв./ петстотин деветдесет и три лева и нула ст./.----------

**91. ПОЗЕМЛЕН ИМОТ № 045007** /нула четири пет нула нула седем/, находящ се в землището на **с. Добротич**, с ЕКАТТЕ 21717 /две едно седем едно седем/, общ. Вълчи дол, обл. Варна , в местността „ **Фъндаклък** ", целият с площ от **2,999 дка** /два дка и деветстотин деветдесет и девет кв.м/, с начин на трайно ползване – **ПОЛСКА КУЛТУРА** , категория на земята при неполивни условия –**трета,** при граници: имот № 000116 – полски път , имот № 045006 ,имот № 045038 , имот № 045037, имот № 045008 . Данъчната оценка на описания по-горе недвижим поземлен имот е в размер на 462.90лв./четиристотин шестдесет и два лева и деветдесет ст./.----------

**92. ПОЗЕМЛЕН ИМОТ № 059031** /нула пет девет нула три едно/, находящ се в землището на **с. Добротич**, с ЕКАТТЕ 21717 /две едно седем едно седем/, общ. Вълчи дол, обл. Варна , в местността „**Татар Асан**", целият с площ от **6,844 дка** шест дка осемстотин четиридесет и четири кв.м/, с начин на трайно ползване – **ПОЛСКА КУЛТУРА** , категория на земята при неполивни условия –**трета,** при граници: имот № 059014 ,имот № 059032 , имот № 000138 – полски път, имот № 059030. Данъчната оценка на описания по-горе недвижим поземлен имот е в размер на 804.90 лв. /осемстотин и четири лева и деветдесет ст./.----------

**93. ПОЗЕМЛЕН ИМОТ № 016025** /нула едно шест нула две пет/, находящ се в землището на **с. Добротич**, с ЕКАТТЕ 21717 /две едно седем едно седем/, общ. Вълчи дол, обл. Варна , в местността „ **Даа екенли** ", целият с площ от **4,659 дка** /четири дка шестстотин петдесет и девет кв. м/, с начин на трайно ползване – **ПОЛСКА КУЛТУРА** , категория на земята при неполивни условия –**трета,** при граници: имот № 016024 ,имот № 000030 – полски път , имот № 016026, имот № 016033, имот № 016034,. Данъчната оценка на описания по-горе недвижим поземлен имот е в размер на 719.10лв./ седемстотин и деветнадесет лева и десет ст./.----------

**94. ПОЗЕМЛЕН ИМОТ № 024012** /нула две четири нула едно две/, находящ се в землището на **с. Добротич**, с ЕКАТТЕ 21717 /две едно седем едно седем/, общ. Вълчи дол, обл. Варна , в местността „ **Балабана**", целият с площ от **3,380 дка**/три дка триста и осемдесет кв.м/, с начин на трайно ползване – **ПОЛСКА КУЛТУРА** , категория на земята при не поливни условия –**трета,** при граници: имот № 024004 ,имот № 024003 , имот № 024007, имот № 000034 – полски път, имот № 024006. Данъчната оценка на описания по-горе недвижим поземлен имот е в размер на 521.70 лв./ петстотин двадесет и един лева и седемдесет ст./.----------

**95. ПОЗЕМЛЕН ИМОТ № 061016** /нула шест едно нула едно шест/, находящ се в землището на **с. Добротич**, с ЕКАТТЕ 21717 /две едно седем едно седем/, общ. Вълчи дол, обл. Варна , в местността „**Чокур тарла** ", целият с площ от **3,001 дка** /три дка и един кв.м/, с начин на трайно ползване – **ПОЛСКА КУЛТУРА** , категория на земята при неполивни условия –**трета,** при граници: имот № 061015 ,имот № 061039, имот № 061038, имот № 061017, имот № 000138 – полски път .Данъчната оценка на описания по-горе недвижим поземлен имот е в размер на 352.90лв./триста петдесет и два лева и деветдесет ст./.----------

**96. ПОЗЕМЛЕН ИМОТ № 027006**/ нула две седем нула нула шест/, находящ се в землището на **с. Добротич**, с ЕКАТТЕ 21717 /две едно седем едно седем/, общ. Вълчи дол, обл. Варна , в местността „ **Къд юрлу** ", целият с площ от **5,999 дка**/пет дка деветстотин деветдесет и девет кв.м/, с начин на трайно ползване – **ПОЛСКА КУЛТУРА** , категория на земята при неполивни условия –**трета,** при граници: имот № 027005, имот № 027018 , имот № 027007, имот № 000091 – полски път. Данъчната оценка на описания по-горе недвижим поземлен имот е в размер на 925.90 лв./ деветстотин двадесет и пет лева и деветдесет ст./.----------

**97. ПОЗЕМЛЕН ИМОТ № 021081** /нула две едно нула осем едно /, находящ се в землището на **с. Калоян**, с ЕКАТТЕ 35506 /три пет пет нула шест/, общ. Вълчи дол, обл. Варна , в местността „ **Сазлъка**", целият с площ от **11,464 дка** /единадесет декара четиристотин шестдесет и четири кв. м /, с начин на трайно ползване – **НИВА** , категория на земята при не поливни условия –**трета,** при граници: имот № 021052 – полски път, имот № 021078 ,имот № 021077, имот № 021015 , имот № 021087 , имот № 021082. Данъчната оценка на описания по-горе недвижим поземлен имот е в размер на 1769,50 лв./ хиляда седемстотин шестдесет и девет лева и петдесет ст./.----------

**98. ПОЗЕМЛЕН ИМОТ № 002014** /нула нула две нула едно четири /, находящ се в землището на **с. Калоян**, с ЕКАТТЕ 35506 /три пет пет нула шест/, общ. Вълчи дол, обл. Варна , в местността „ **Бостанлък** ", целият с площ от **7,748 дка**/седем дка седемстотин четиридесет и осем кв. м /, с начин на трайно ползване – **НИВА** , категория на земята при не поливни условия –**трета** /1,250 / **втора** /6,498/, при граници: имот № 002027, имот № 002012 ,имот № 000027- полски път, имот № 002077 , имот № 02078. Имотът е образуван от имот № 002013. Право на преминаване за имот № 002027. Данъчната оценка на описания по-горе недвижим поземлен имот е в размер на 892,80 лв./ осемстотин деветдесет и два лева и осемдесет ст./.----------

**99. ПОЗЕМЛЕН ИМОТ № 017044** /нула едно седем нула четири четири /, находящ се в землището на **с. Калоян**, с ЕКАТТЕ 35506 /три, пет, пет, нула, шест/, общ. Вълчи дол, обл. Варна , в местността „ **Гьолджа алан** ", целият с площ от **4,999 дка**/четири дка деветстотин деветдесет и девет кв. м /, с начин на трайно ползване – **НИВА** , категория на земята при не поливни условия –**трета,** при граници: имот № 017043, имот № 000036 – полски път ,имот № 017045, имот № 017042.Данъчната оценка на

описания по-горе недвижим поземлен имот е в размер на 661,40 лв./ шестстотин шестдесет и един лева и четиридесет ст./.----------

**100. ПОЗЕМЛЕН ИМОТ № 034030** /нула три четири нула три нула /, находящ се в землището на **с. Есеница**, с ЕКАТТЕ 27629 /две седем шест две девет/, общ. Вълчи дол, обл. Варна , в местността „ **Каваците** ", целият с площ от **5,000 дка/**пет дка /, с начин на трайно ползване –**НИВА** , категория на земята при не поливни условия –**трета,** при граници: имот № 034028, имот № 000105 – водно течение ,имот № 034031, имот № 046052 – полски път. Данъчната оценка на описания по-горе недвижим поземлен имот е в размер на 588,00 лв./ петстотин осемдесет и осем лева /.----------

**101. ПОЗЕМЛЕН ИМОТ № 041002** /нула четири едно нула нула две /, находящ се в землището на **с.Есеница**, с ЕКАТТЕ 27629 /две седем шест две девет/, общ. Вълчи дол, обл. Варна , в местността „ **Сулджа – водоемите** ", целият с площ от **3,887 дка/**три дка осемстотин осемдесет и седем кв.м/, с начин на трайно ползване – **НИВА** , категория на земята при неполивни условия – **трета,** при граници: имот № 046039 – полски път ,имот № 041001, имот № 041004, имот № 041003. Данъчната оценка на описания по-горе недвижим поземлен имот е в размер на 542,80 лв./петстотин четиридесет и два лева и осемдесет ст./.--

**102. ПОЗЕМЛЕН ИМОТ № 031031**/нула три едно нула три едно/, находящ се в землището на **с.Есеница**, с ЕКАТТЕ 27629/две седем шест две девет/, общ. Вълчи дол, обл. Варна , в местността „ **Бостаните**", целият с площ от **4,400 дка** /четири дка и четиристотин кв.м/, с начин на трайно ползване – нива , категория на земята при неполивни условия –**трета,** при граници: имот № 046061 – полски път ,имот № 031001 , имот № 031028, имот № 031030. Данъчната оценка на описания по-горе недвижим поземлен имот е в размер на 582,10 лв./ петстотин осемдесет и два лева и десет ст./.----------

**103. ПОЗЕМЛЕН ИМОТ № 024019** /нула две четири нула едно девет/, находящ се в землището на **с.Есеница**, с ЕКАТТЕ 27629 /две седем шест две девет/, общ. Вълчи дол, обл. Варна , в местността „ **Челиклия** ", целият с площ от **9,601 дка** /девет дка и шестстотин и един кв.м/, с начин на трайно ползване – **НИВА** , категория на земята при неполивни условия –**трета,** при граници: имот № 046028 – полски път , имот № 024020 ,имот № 024006 , имот № 024044, имот № 024018 . Върху имота има следните ограничения:11Електропровод 20кV.От двете страни до крайните проводници или на 11 m от оста на електропровода, не могат да се строят сгради и съоръжения и засажда високостеблена растителност. Данъчната оценка на описания по-горе недвижим поземлен имот е в размер на 1481,90 лв./хиляда четиристотин осемдесет и един лева и деветдесет ст./.----------

**104. ПОЗЕМЛЕН ИМОТ № 014011** /нула едно четири нула едно едно/, находящ се в землището на **с.Есеница**, с ЕКАТТЕ 27629/две седем шест две девет/, общ. Вълчи дол, обл. Варна , в местността „ **Геровски път**", целият с площ от **6,399 дка/**шест дка триста деветдесет и девет кв.м/, с начин на трайно ползване – **НИВА** , категория на земята при неполивни условия –**трета,** при граници: имот № 014012 ,имот № 014006 , имот № 014007, имот № 015122, имот № 046005 – полски път. Данъчната оценка на описания по-горе недвижим поземлен имот е в размер на 846,60 лв./осемстотин четиридесет и шест лева и шестдесет ст./.----------

**105. ПОЗЕМЛЕН ИМОТ № 038013** /нула три осем нула едно три/, находящ се в землището на **с.Есеница**, с ЕКАТТЕ 27629 /две седем шест две девет/, общ. Вълчи дол, обл. Варна , в местност „ **Сърта** ", целият с площ от **14,499 дка** /четиринадесет дка четиристотин деветдесет и девет кв. м/, с начин на трайно ползване – **НИВА** , категория на земята при неполивни условия –**трета,** при граници: имот № 038002 ,имот № 046042 – полски път , имот № 038003, имот № 038010, имот № 038012. Данъчната оценка на описания по-горе недвижим поземлен имот е в размер на 2024,80 лв./две хиляди двадесет и четири лева и осемдесет ст./.----------

**106. ПОЗЕМЛЕН ИМОТ № 042016** /нула четири две нула едно шест/, находящ се в землището на **с. Есеница**, с ЕКАТТЕ 27629 /две седем шест две девет/ ,общ. Вълчи дол, обл. Варна , в местност **„Сулджа - водоемите "**, целият с площ от **14,002 дка** /четиринадесет дка и два кв.м/, с начин на трайно ползване – **НИВА** , категория на земята при неполивни условия –**трета/8,938/ втора /5,064/,** при граници: имот № 046033 – полски път ,имот № 042017 , имот № 042005, имот № 042006, имот № 042015, имот № 042024. Данъчната оценка на описания по-горе недвижим поземлен имот е в размер на 2272,90 лв./ две хиляди двеста седемдесет и два лева и деветдесет ст./.----------

**107. ПОЗЕМЛЕН ИМОТ № 044005** /нула четири четири нула нула пет/, находящ се в землището на **с.Есеница**,с ЕКАТТЕ 27629 /две седем шест две девет, общ. Вълчи дол, обл. Варна , в местност „ **Сулджа - водоемите** ", целият с площ от **17,502 дка/**седемнадесет дка петстотин и два кв.м/, с начин на трайно ползване – **НИВА** , категория на земята при неполивни условия –**трета /14,645/ втора /2,857/,** при граници: имот № 044004, имот № 046036 – полски път , имот № 044029, имот № 044031,имот № 044011, имот № 044022. Данъчната оценка на описания по-горе недвижим поземлен имот е в размер на 2501,20 лв./ две хиляди и петстотин лева и двадесет ст./.----------

Общата данъчна оценка на имотите, описани в пункт I от настоящия договор е в размер на 116 770.20 лв. / сто и шестнадесет хиляди седемстотин и седемдесет лева и двадесет ст. /.----------

**II.** ДАРИТЕЛКАТА **КАТИНА ДОБРОМИРОВА ЙОРДАНОВА** си запазва **безвъзмездно право на ползване** върху описаните в пункт I. недвижими имоти до като е жива.----------

**III.**НАДАРЕНАТА **СИМОН СВЕТОЗАР БОНЕВА, чрез своята майка и законен представител КАТИНА ДОБРОМИРОВА ЙОРДАНОВА** заяви, че е съгласна и приема с благодарност така направеното дарение на недвижимите имот подробно описани в пункт I от настоящия договор и при условията посочени в него.----------

След като се убедих, в правоспособността и дееспособността на страните, че ДАРИТЕЛКАТА е собственик на даряваните недвижими имоти , и че същите нямат не погасени публични, държавни и

общински задължения, няма наложена обезпечителна мярка по Закона за отнемане в полза на държавата, на имущество придобито от престъпна дейност, че са спазени особените изисквания на закона, и след като страните ми заявиха, че нямат други документи от значение за тази продажба, освен представените и подробно описани по-долу, приех представеният от страните проект за Нотариален акт. След като изясних волята на страните и фактическото положение, запознах ги ясно и недвусмислено с правните последици на договора, който сключват, актът се прочете на страните, и след одобрението му, се подписа от страните и от мен Нотариуса.----------

**При съставянето на акта бяха представени следните документи: 1.** Молба; **2.** Декларации по чл. 25, ал. 7 от ЗННД и по чл. 264, ал. 1 от ДОПК; **3.** Удостоверения за данъчни оценки с изх. №1854,1901, 1823, 1843, 1837, 1819, 1887, 1863, 1861, 1815, 1814, 1799, 1811, 1813, 1803, 1809, 1826, 1829, 1832, 1885, 1866, 1834 , 1833, 1831, 1830, 1825, 1805, 1806, 1818, 1804, 1822, 1810, 1806, 1798, 1862, 1854, 1902, 1840, 1841, 1842, 1898, 1900, 1897, 1899, 1896, 1895, 1894, 1893, 1892, 1891, 1889, 1888 , 1884, 1890, 1886, 1883, 1882, 1881, 1880, 1879, 1870, 1871, 1872, 1869, 1867, 1864, 1858, 1860, 1859, 1857, 1856, 1855, 1853, 1851, 1850, 1849, 1844, 845, 1848, 1847, 1839, 1838, 1836, 1835, 1827, 1828, 1824, 1816, 1821, 1808, 1801, 1817, 1820, 1807, 1812, 1800, 1865, №1755 ,№ 1761, № 1758, № 1757, № 1759, № 1753 , № 1754 ,№ 1756 , № 1760 , № 171762 , № 1763 от 04.07.2011г. издадени от отдел "МДТ" на Община Вълчи дол; **4.** Скици с № К02467, № К02491 , № К02505 , № К02536, № К02459,№ К02462, № К02485, № К02502 , № К 02509, № К02511, № К02526, № К02524, № К02503, № К02478, № К02531, № К02508, № К02523 , № К02472, № К02473, № К02520 , № К02492, № К02468 , № К02529, № К02514 , № К02482, № К02495 , № К02494, № К02512, № К02450, № К02528, № К02510, № К02504 , № К02469, № К02500, № К02493 , № К02449 , № К02488 , № К02484 , № К02532 № К02517 , № К02455 , № К02537, № К02499, № К02452, № К02521,№ К02534 , № К02479, № К02498, № К02522 , № К02533, № К02448, № К02519, № К02463, № К02489, № К02542 , № К02543 , № К02539, № К02470, № К02501, № К02527, № К02477 , № К02540 , № К02466, № К02476 , № К02538 , № К02447, № К02480 , № К02496 , № К02513, № К02490, № К02486, № К02481, № К02506, № К02516, № К02460 , № К02530, № К02446 , № К02507 ,№ К02483, № К02464, № К02458, № К02541, № К02453, № К02518, № К02451, № К02515 , № К02457 , № К02487 , № К02454, № К02456 ,№ К02497 , № К02525 , № К02461, № К02471, № К02535, № К02474 , № К01231, № К01232, № К01230, № К01385, № К01389, № К01386, № К01387, № К01388, № К01382, № К01383 , № К01384 издадена на 29.06.2011г.; **5.**Нотариален акт за продажба № 39 от 26.05.2000г., том II, рег. 1411, дело 298 ; Нотариален акт за продажба № 1 от 07.11.2000г., том IV, рег. 2984, дело 734 ; Нотариален акт за продажба № 2 от 07.11.2000г., том IV, рег. 2985, дело 735 ; Нотариален акт за продажба № 2 от 10.10.2001г., том IV, рег. 2626, дело 700 ; Нотариален акт за продажба № 44 от 17.10.2001г., том IV, рег. 2730, дело 747; Нотариален акт за продажба № 190 от 24.04.2002г., том I, рег. 768, дело 246; Нотариален акт за продажба № 10 от 15.05.2002г., том II, рег. 861, дело 269; Нотариален акт за продажба № 99 от 03.07.2002г., том II, рег.1200, дело 375; Нотариален акт за продажба № 198 от 11.09.2002г., том II, рег. 1617, дело 485; Нотариален акт за продажба № 32 от 27.09.2002г., том III, рег. 1722, дело 523; Нотариален акт за продажба № 154 от 06.11.2002г., том III, рег. 2002, дело 661; Нотариален акт за продажба № 34 от 16.12.2002г., том IV, рег. 2349, дело 792; Нотариален акт за продажба № 50 от 19.02.2003г., том I, рег. 265, дело 63; Нотариален акт за продажба № 124 от 19.03.2003г., том I, рег. 480, дело 141; Нотариален акт за продажба № 125 от 19.03.2003г., том I, рег. 481, дело 142; Нотариален акт за продажба № 24 от 23.04.2003г., том II, рег. 816, дело 254; Нотариален акт за продажба № 106 от 05.11.2003г., том IV, рег. 2435, дело 804; Нотариален акт за продажба № 163 от 09.06.2004г., том II, рег. 1329, дело 422; Нотариален акт за продажба № 83 от 07.07.2004г., том II, рег. 1628, дело 550; Нотариален акт за продажба № 36 от 24.02.2005г., том II, рег. 661, дело 244; Нотариален акт за продажба № 113 от 29.09.2005г., том X, рег. 3317, дело 1967; Нотариален акт за продажба № 163 от 01.12.2005г., том XII, рег. 4147, дело 2439; Нотариален акт за продажба № 114 от 19.01.2006г., том I, рег. 221, дело 114; Нотариален акт за продажба

№ 141 от 02.03.2006г., том II, рег. 855, дело 355; Нотариален акт за продажба № 38 от 15.03.2006г., том III, рег. 999, дело 453; Нотариален акт за продажба № 6 от 27.04.2006г., том V , рег. 1718, дело 834; Нотариален акт за продажба № 140 от 05.10.2006г., том X III, рег. 4624, дело 2617; Нотариален акт за дарение № 199 от 14.12.2006г., том XVII, рег. 5271, дело 3503; Нотариален акт за продажба № 200 от 07.05.2007г., том V, рег. 1606, дело 1046; Нотариален акт за продажба № 15 от 13.06.2007г., том VI, рег. 1991, дело 757, вписване в Служба по вписванията РАЙОНЕН СЪД ДЕВНЯ , Вх. рег.№ 2134, от 15.06.2007г., Акт № 183, том VII, дело 1443 от 2007г.; Нотариален акт за продажба № 187 от 17.10.2007г., том IX, рег. 3372, дело 1362, вписване в Служба по вписванията РАЙОНЕН СЪД ДЕВНЯ , Вх. рег.№ 3730, от 18.10.2007г., Акт № 100, том XIII, дело 2629 от 2007г.; Нотариален акт за продажба № 188 от 17.10.2007г., том IX, рег. 3373, дело 1363, вписване в Служба по вписванията РАЙОНЕН СЪД ДЕВНЯ , Вх. рег.№ 3734, от 18.10.2007г., Акт № 103, том XIII, дело 2632 от 2007г.; Нотариален акт за продажба № 95 от 19.12.2007г., том XII, рег. 4252, дело 1681, вписване в Служба по вписванията РАЙОНЕН СЪД ДЕВНЯ , Вх. рег.№ 19, от 14.01.2008г., Акт № 6, том I, дело 6 от 2008г.; Нотариален акт за продажба № 133 от 02.04.2008г., том III, рег. 1049, дело 46, вписване в Служба по вписванията РАЙОНЕН СЪД ДЕВНЯ , Вх. рег.№ 1041, от 03.04.2008г., Акт № 82 дело 717 от 2008г.; Нотариален акт за продажба № 129 от 02.04.2008г., том III, рег. 1035, дело 342, вписване в Служба по вписванията РАЙОНЕН СЪД ДЕВНЯ , Вх. рег.№ 1031, от 03.04.2008г., Акт № 73, том IV, дело 708 от 2008г.; Нотариален акт за продажба № 116 от 16.07.2008г., том VI, рег. 2636, дело 792, вписване в Служба по вписванията РАЙОНЕН СЪД ДЕВНЯ , Вх. рег.№ 2205, от 17.07.2008г., Акт № 68, том VIII, дело 1563 от 2008г.; Нотариален акт за продажба № 130 от 27.08.2008г., том VII, рег. 3274, дело 976 , вписване в Служба по вписванията РАЙОНЕН СЪД ДЕВНЯ , Вх. рег.№ 2635, от 28.08.2008г., Акт № 166, том IX, дело 1886 от 2008г.; Нотариален акт за продажба № 169

от 08.10.2008г., том VIII, рег. 3991, дело 1147вписване в Служба по вписванията РАЙОНЕН СЪД ДЕВНЯ , Вх. рег.№ 3222, от 09.10.2008г., Акт № 179, том XI, дело 2323 от 2008г.; Нотариален акт за продажба № 49 от 22.10.2008г., том IX, рег. 4236, дело 1208 , вписване в Служба по вписванията РАЙОНЕН СЪД ДЕВНЯ , Вх. рег.№ 3423, от 24.10.2008г., Акт № 134, том XII, дело 2481 от 2008г.; Нотариален акт за продажба № 190 от 27.04.2009г., том III, рег. 1535, дело 297 , вписване в Служба по вписванията РАЙОНЕН СЪД ДЕВНЯ , Вх. рег.№ 1341, от 28.04.2009г., Акт № 178, том 4, дело 509 от 2008г.; Нотариален акт за продажба № 81 от 09.09.2009г., том VI, рег. 3020, дело 713 , вписване в Служба по вписванията РАЙОНЕН СЪД ДЕВНЯ , Вх. рег.№ 2610, от 10.09.2009г., Акт № 98, том 9, дело 1244 от 2009г.; Нотариален акт за продажба № 121 от 16.09.2009г., том VI, рег. 3099, дело 742 , вписване в Служба по вписванията РАЙОНЕН СЪД ДЕВНЯ , Вх. рег.№ 2686, от 17.09.2009г., Акт № 151, том 9, дело 1295 от 2009г.; Нотариален акт за замяна № 122 от 16.09.2009г., том VI, рег. 3100, дело 743 , вписване в Служба по вписванията РАЙОНЕН СЪД ДЕВНЯ , Вх. рег.№ 2691, от 18.09.2009г., Акт № 153, том 9, дело 1298 от 2009г.; Нотариален акт за продажба № 136 от 23.09.2009г., том VI, рег. 3151, дело 754 , вписване в Служба по вписванията РАЙОНЕН СЪД ДЕВНЯ , Вх. рег.№ 2743, от 25.09.2009г., Акт № 193, том 9, дело 1337 от 2009г.; Нотариален акт за продажба № 82 от 23.09.2009г., том VI, рег. 5090, дело 520 , вписване в Служба по вписванията РАЙОНЕН СЪД ДЕВНЯ , Вх. рег.№ 2719, от 23.09.2009г., Акт № 172, том 9, дело 1316 от 2009г.; Нотариален акт за продажба № 135 от 23.09.2009г., том VI, рег. 3150, дело 753 , вписване в Служба по вписванията РАЙОНЕН СЪД ДЕВНЯ , Вх. рег.№ 2723, от 23.09.2009г., Акт № 176, том 9, дело 1320 от 2009г.; Нотариален акт за замяна № 109 от 29.09.2009г., том IV, рег. 5251, дело 544 , вписване в Служба по вписванията РАЙОНЕН СЪД ДЕВНЯ , Вх. рег.№ 2759, от 29.09.2009г., Акт № 1, том 10, дело 1345 от 2009г.; Нотариален акт за продажба № 55 от 28.10.2009г., том VII, рег. 3409, дело 851 , вписване в Служба по вписванията РАЙОНЕН СЪД ДЕВНЯ , Вх. рег.№ 3104, от 29.10.2009г., Акт № 17, том 11, дело 1530 от 2009г.; Нотариален акт за замяна № 17 от 04.11.2009г., том V, рег. 5919, дело 639 , вписване в Служба по вписванията РАЙОНЕН СЪД ДЕВНЯ , Вх. рег.№ 3230, от 05.11.2009г., Акт № 116, том 11, дело 1582 от 2009г.; Нотариален акт за продажба № 20 от 04.11.2009г., том V, рег. 5923, дело 642 , вписване в Служба по вписванията РАЙОНЕН СЪД ДЕВНЯ , Вх. рег.№ 3410, от 18.11.2009г., Акт № 60, том 12, дело 1709 от 2009г.; Нотариален акт за продажба № 182 от 17.06.2010г., том 2, рег. 2396, дело 304 , вписване в Служба по вписванията РАЙОНЕН СЪД ДЕВНЯ , Вх. рег.№1694, от 21.06.2010г., Акт № 70, том 6, дело 970 ; Нотариален акт за продажба № 84 от 09.07.2010г., том 3, рег. 2875, дело 396 , вписване в Служба по вписванията РАЙОНЕН СЪД ДЕВНЯ , Вх. рег.№1995, от 12.07.2010г., Акт № 77, том 7, дело 1124 ; Нотариален акт за продажба № 85 от 09.07.2010г., том 3, рег. 2876, дело 397 , вписване в Служба по вписванията РАЙОНЕН СЪД ДЕВНЯ , Вх. рег.№1998, от 12.07.2010г., Акт № 80, том 7 ; Нотариален акт за продажба № 108 от 21.07.2010г., том 3, рег. 3003, дело 420 , вписване в Служба по вписванията РАЙОНЕН СЪД ДЕВНЯ , Вх. рег.№2101, от 21.07.2010г., Акт № 141, том 7 ; Нотариален акт за продажба № 149 от 30.07.2010г., том 3, рег. 3197, дело 451 , вписване в Служба по вписванията РАЙОНЕН СЪД ДЕВНЯ , Вх. рег.№ 2189, от 03.08.2010г., Акт № 197, том 7 , дело 1239 ; Нотариален акт за продажба № 144 от 15.11.2002г., том III, рег. 2056, дело 648. Нотариален акт за продажба № 107 от 23.11.2005г., том XII, рег. 4026, дело 2381. Нотариален акт за продажба № 172 от 02.06.2005г., том V, рег. 1855, дело 1001; Нотариален акт за продажба № 64 от 09.12.2004г., томIX,рег.3050,дело1701. Нотариален акт за продажба № 45 от 09.10.2007г., том IX, рег. 3213, дело 1283 , вписване в Служба по вписванията РАЙОНЕН СЪД ДЕВНЯ , Вх. рег.№ 3556, от 09.10.2007г., Акт № 200, том XII , дело 2525 от 2007г.; Нотариален акт за продажба № 105 от 12.10.2007г., том IX, рег. 3299, дело 1331,вписване в Служба по вписванията РАЙОНЕН СЪД ДЕВНЯ , Вх. рег.№ 3623, от 12.10.2007г., Акт № 55, том XIII , дело 2583 от 2007г.; 6.Акт за раждане. 7.Квитанция за внесена такса вписване.----------

**ДАРИТЕЛ:** Катина Добромирова Йорданова

**НАДАРЕН** Катина Добромирова Йорданова

/законен представител/

НОТАРИУС:

НОТАРИУС № 485 * Велин Маджоров * Район на действие Р.С. ДЕВНЯ * РЕПУБЛИКА БЪЛГАРИЯ *

отариална такса по ЗННД
чван материален интерес: .
.....116 770,20..... лв.
.....764,04.....лв.
..... 30,00.....лв.
.....лв.
.....от.....г.
.....от.....2011.....г.

Всичко: .....794,04..... лв.

Вписване по ЗС/ПВ
Служба по вписванията
Вх. рег. N ...2075.....от 13-07-2011
Акт N ...51.....том...8...дело 1176/11 г.
Партидна книга: том..... стр. .....
N по имотна партида.....
Такса за вписване по ЗДТ ...116,77.лв.
Кв. N .....от .....г.

СЪДИЯ ПО ВПИСВАНИЯТА:

.....

АГЕНЦИЯ ПО ВПИСВАНИЯТА Служба по вписванията

# НОТАРИАЛЕН АКТ
# ЗА ДАРЕНИЕ НА НЕДВИЖИМИ ИМОТИ

**№ 125 том III рег. № 3365 дело 443 от 11.07.2011год.**

Днес 11.07. 2011 /единадесети юли две хиляди и единадесета / година пред мен **ВЕЛИН МАЙСТОРОВ** - Нотариус с район на действие Районен Съд гр. Девня, вписан в регистъра на Нотариалната камара под № 465 в канцеларията ми в гр. Девня, се явиха: **КАТИНА ДОБРОМИРОВА ЙОРДАНОВА**, ЕГН: [redacted] с постоянен адрес: гр.София, ул."Солун" №51, ет.6, ап.12, с лична карта [redacted] издадена на 16.09.2008 г. от МВР-София, от една страна като **ДАРИТЕЛ**, и от друга страна: КАТИНА ДОБРОМИРОВА ЙОРДАНОВА, ЕГН: [redacted] постоянен адрес: гр.София, ул."Солун" №51, ет.6, ап.12, с лична карта № [redacted] издадена на 16.09.2008 г. от МВР-София, действаща като майка и законен представител на малолетното си дете – **СИМОН СВЕТОЗАР БОНЕВА**, [redacted] с постоянен адрес: гр.София, ул."Солун" №51, ет.6, ап.12 като **НАДАРЕН** и след като се уверих в тяхната самоличност и дееспособност, същите ми заявиха, че сключват следния договор.----------

**I.КАТИНА ДОБРОМИРОВА ЙОРДАНОВА** дарява на дъщеря си **СИМОН СВЕТОЗАР БОНЕВА,** чрез своята майка и законен представител КАТИНА ДОБРОМИРОВА ЙОРДАНОВА следните свои собствени недвижими имоти, находящи се в землищата на с. Добротич, общ. Вълчи дол, ЕКАТТЕ 21717 /две, едно, седем, едно, седем /, с. Калоян, общ. Вълчи дол, ЕКАТТЕ 35506 /три, пет, пет, нула, шест/, с. Есеница ,общ. Вълчи дол, ЕКАТТЕ 27629 /две, седем, шест, две, девет /, а именно:----------

**1. ПОЗЕМЛЕН ИМОТ № 022012**/нула две две нула едно две /, находящ се в землището на **с. Добротич**, с ЕКАТТЕ 21717 /две едно седем едно седем/, общ. Вълчи дол, обл. Варна , в местността „ **Балабана** ", целият с площ от **10,599 дка**/десет дка петстотин деветдесет и девет кв.м/, с начин на трайно ползване – **полска култура** , категория на земята при неполивни условия –**трета,** при граници: Землищна граница, имот № 022011 ,имот № 022029 , имот № 022030, имот № 022013. Право на преминаване през имот №022013. Данъчната оценка на описания по-горе недвижим поземлен имот е в размер на 1402.20 лв./хиляда четиристотин и два лева и двадесет ст./.----------

**2. ПОЗЕМЛЕН ИМОТ № 040003** /нула четири нула нула нула три /, находящ се в землището на **с. Добротич**, с ЕКАТТЕ 21717 /две едно седем едно седем/, общ. Вълчи дол, обл. Варна , в местността „ **Енели ардъ** ", целият с площ от **10,000 дка** /десет дка /, с начин на трайно ползване – **ПОЛСКА КУЛТУРА** , категория на земята при неполивни условия –**трета,** при граници: имот № 040002 , имот № 000107 – полски път ,имот № 040004 , имот №040017 , имот № 040010. Право на преминаване през имот №040004. Данъчната оценка на описания по-горе недвижим поземлен имот е в размер на 1323.00лв./хиляда триста двадесет и три лева и нула ст./.----------

**3. ПОЗЕМЛЕН ИМОТ № 050026** /нула пет нула нула две шест /, находящ се в землището на **с. Добротич**, с ЕКАТТЕ 21717 /две едно седем едно седем/, общ. Вълчи дол, обл. Варна , в местността „ **Карши** ", целият с площ от **4,999 дка** /четири дка деветстотин деветдесет и девет кв. м/, с начин на трайно ползване – **ПОЛСКА КУЛТУРА** , категория на земята при неполивни условия –**трета,** при граници: имот № 050027 , имот № 050013 , имот № 050014,имот № 050025, имот № 000126 – полски път. Данъчната оценка на описания по-горе недвижим поземлен имот е в размер на 771.60 лв./седемстотин седемдесет и един лева и шестдесет ст./.----------

**4. ПОЗЕМЛЕН ИМОТ № 061030** /нула шест едно нула три нула /, находящ се в землището на **с. Добротич**, с ЕКАТТЕ 21717 /две едно седем едно седем/, общ. Вълчи дол, обл. Варна , в местността „ **Чокур тарла** ", целият с площ от **10,000 дка** /десет дка/, с начин на трайно ползване – **ПОЛСКА КУЛТУРА** , категория на земята при неполивни условия –**трета,** при граници: имот № 061050 , имот №061031, имот № 000135-полски път , имот № 000134 – полски път.Върху имота има учредено право на строеж. Данъчната оценка на описания по-горе недвижим поземлен имот е в размер на 1176.00лв./хиляда сто седемдесет и шест лева и нула ст./----------

**5. ПОЗЕМЛЕН ИМОТ № 016018** /нула едно шест нула едно осем /, находящ се в землището на **с. Добротич**, с ЕКАТТЕ 21717 /две едно седем едно седем/, общ. Вълчи дол, обл. Варна , в местността „

**Даа екенли** ", целият с площ от **3,002 дка** /три дка и два кв.м/, с начин на трайно ползване – **ПОЛСКА КУЛТУРА** , категория на земята при неполивни условия –**трета,** при граници: имот № 016017 , имот № 000030 – полски път ,имот № 016019 , имот №016040, имот №016041 . Данъчната оценка на описания по-горе недвижим поземлен имот е в размер на 353.00 лв./ триста петдесет и три лева и нула ст./.----------

**6. ПОЗЕМЛЕН ИМОТ № 017003** /нула едно седем нула нула три /, находящ се в землището на **с. Добротич**, с ЕКАТТЕ 21717 /две едно седем едно седем/, общ. Вълчи дол, обл. Варна , в местността „ **Мат Мара** ", целият с площ от **4,676 дка** /четири дка шестстотин седемдесет и шест кв.м/, с начин на трайно ползване – **полска култура** , категория на земята при неполивни условия –**трета,** при граници: имот № 017002 ,имот № 000006-полски път , имот № 017004, имот № 017030. Върху имота има учредено право на строеж Данъчната оценка на описания по-горе недвижим поземлен имот е в размер на 618.60 лв./ шестстотин и осемнадесет лева и шестдесет ст./----------

**7. ПОЗЕМЛЕН ИМОТ № 037001** /нула три седем нула нула едно /, находящ се в землището на **с. Добротич**, с ЕКАТТЕ 21717 /две едно седем едно седем/, общ. Вълчи дол, обл. Варна , в местността „ **Енели ардъ** ", целият с площ от **5,000 дка** /пет дка/, с начин на трайно ползване – **ПОЛСКА КУЛТУРА** , категория на земята при неполивни условия –**трета,** при граници: имот № 000033 – полски път ,имот № 000110 – полски път , имот № 037002, имот № 037005, имот №037004 . Данъчната оценка на описания по-горе недвижим поземлен имот е в размер на 661.50 лв./шестстотин шестдесет и един лева и петдесет ст./.-

**8. ПОЗЕМЛЕН ИМОТ № 045031** /нула четири пет нула три едно/, находящ се в землището на **с. Добротич**, с ЕКАТТЕ 21717 /две едно седем едно седем/, общ. Вълчи дол, обл. Варна , в местността „ **Фъндаклък** ", целият с площ от **16,001 дка** /шестнадесет дка и един кв.м /, с начин на трайно ползване – **ПОЛСКА КУЛТУРА** , категория на земята при неполивни условия –**трета,** при граници: имот № 045012 , имот № 045011 ,имот № 045033 , имот №000119 – полски път , имот №045030. Данъчната оценка на описания по-горе недвижим поземлен имот е в размер на 2 469.80лв./ две хиляди четиристотин шестдесет и девет лева и осемдесет ст./.----------

**9. ПОЗЕМЛЕН ИМОТ № 053032** /нула пет три нула три две /, находящ се в землището на **с. Добротич**, с ЕКАТТЕ 21717 /две едно седем едно седем/, общ. Вълчи дол, обл. Варна , в местността „ **Карши** ", целият с площ от **6,001 дка** /шест дка и един кв. м/, с начин на трайно ползване – **ПОЛСКА КУЛТУРА** , категория на земята при неполивни условия –**четвърта,** при граници: имот № 053031 ,имот № 000090 – полски път , имот № 053033, имот №053009, имот № 053008. Право на преминаване през имот № 053031. Право на преминаване през имот № 053033. Върху имота има учредено право на строеж Данъчната оценка на описания по-горе недвижим поземлен имот е в размер на 619.30лв./шестстотин и деветнадесет лева и тридесет ст./.----------

**10. ПОЗЕМЛЕН ИМОТ № 054008** /нула пет четири нула нула осем /, находящ се в землището на **с. Добротич**, с ЕКАТТЕ 21717 /две едно седем едно седем/, общ. Вълчи дол, обл. Варна , в местността „ **Татар Асан** ", целият с площ от **6,999 дка** /шест дка деветстотин деветдесет и девет кв.м/, с начин на трайно ползване – **ПОЛСКА КУЛТУРА** , категория на земята при неполивни условия –**трета,** при граници: имот № 054007 , имот № 000127 – полски път ,имот № 054009 , имот №054015, имот №054016 . Върху имота има следните ограничения: 1 /едно/ Главна водопроводна мрежа. Над водопровода и на 3 м от двете му страни се забранява разполагане на трайни и временни постройки ,и трайни насаждения. Право на преминаване през имот № 054007. Право на преминаване през имот № 054009. Върху имота има учредено право на строеж. Данъчната оценка на описания по-горе недвижим поземлен имот е в размер на 1 080,30лв./хиляда и осемдесет лева и тридесет ст./.----------

**11. ПОЗЕМЛЕН ИМОТ № 059032** /нула пет девет нула три две /, находящ се в землището на **с. Добротич**, с ЕКАТТЕ 21717 /две едно седем едно седем/, общ. Вълчи дол, обл. Варна , в местността „ **Татар Асан** ", целият с площ от **10,001 дка** /десет дка и един кв.м/, с начин на трайно ползване – **ПОЛСКА КУЛТУРА** , категория на земята при неполивни условия –**трета,** при граници: имот № 059013 ,имот № 059033 , имот № 000138 – полски път, имот № 059031, имот №059014 . Данъчната оценка на описания по-горе недвижим поземлен имот е в размер на 1 176.10лв./хиляда сто седемдесет и шест лева и десет ст./.-----

**12. ПОЗЕМЛЕН ИМОТ № 059030** /нула пет девет нула три нула/, находящ се в землището на **с. Добротич**, с ЕКАТТЕ 21717 /две едно седем едно седем/, общ. Вълчи дол, обл. Варна , в местността „ **Татар Асан** ", целият с площ от **11,001 дка** /единадесет дка и един кв.м/, с начин на трайно ползване – **полска култура** , категория на земята при неполивни условия –**трета,** при граници: имот № 059014 , имот № 059031, имот № 000138 – полски път ,имот № 059029 , имот №059015. Върху имота има учредено право на строеж. Данъчната оценка на описания по-горе недвижим поземлен имот е в размер на 1 293,70лв./хиляда двеста деветдесет и три лева и седемдесет ст./.----------

**13. ПОЗЕМЛЕН ИМОТ № 045039** /нула четири пет нула три девет /, находящ се в землището на **с. Добротич**, с ЕКАТТЕ 21717 /две едно седем едно седем/, общ. Вълчи дол, обл. Варна , в местността „ **Фъндаклък** ", целият с площ от **19,609 дка** /деветнадесет дка шестстотин и девет кв. м/, с начин на трайно ползване – **ПОЛСКА КУЛТУРА** , категория на земята при неполивни условия –**трета,** при граници: имот № 045004 ,имот № 045003 , имот № 045002,имот № 045001, имот № 000033 – полски път, имот № 000117- полски път ,имот № 000118 - водоем , имот № 000117 – полски път ,имот № 000033 – полски път, имот № 000119 – полски път, имот №045038 . Върху имота има следните ограничения: 1/едно/ Главна водопроводна мрежа.Над водопровода и на 3 м от двете му страни се забранява разполагане на трайни и временни постройки ,и трайни насаждения. Върху имота има учредено право на строеж. Данъчната оценка на описания по-горе недвижим поземлен имот е в размер на 3 026.60лв./ три хиляди двадесет и шест лева и шестдесет ст./.----------

**14. ПОЗЕМЛЕН ИМОТ № 031011** /нула три едно нула едно едно /, находящ се в землището на

**с. Добротич**, с ЕКАТТЕ 21717 /две едно седем едно седем/, общ. Вълчи дол, обл. Варна , в местността „ **Старите лозя** ", целият с площ от **3,000 дка** /три дка/, с начин на трайно ползване – **ПОЛСКА КУЛТУРА** , категория на земята при неполивни условия –**трета,** при граници: имот № 031010 , имот №000093 – полски път, имот № 031012, имот № 000098 – полски път. Данъчната оценка на описания по-горе недвижим поземлен имот е в размер на 463.00 лв./ четиристотин шестдесет и три лева и нула ст./.----------

**15. ПОЗЕМЛЕН ИМОТ № 061011** /нула шест едно нула едно едно /, находящ се в землището на **с. Добротич**, с ЕКАТТЕ 21717 /две едно седем едно седем/, общ. Вълчи дол, обл. Варна , в местността „ **Чокур тарла** ", целият с площ от **2,759 дка** /два дка седемстотин петдесет и девет кв.м/, с начин на трайно ползване – **ПОЛСКА КУЛТУРА** , категория на земята при не поливни условия –**четвърта,** при граници: имот № 061010 , имот № 061040 ,имот № 061012 , имот №000138 – полски път. Данъчната оценка на описания по-горе недвижим поземлен имот е в размер на 284.70лв./двеста осемдесет и четири лева и седемдесет ст./.----------

**16. ПОЗЕМЛЕН ИМОТ № 050030** /нула пет нула нула три нула /, находящ се в землището на **с. Добротич**, с ЕКАТТЕ 21717 /две едно седем едно седем/, общ. Вълчи дол, обл. Варна , в местността „ **Карши** ", целият с площ от **10,001 дка** /десет дка и един кв.м/, с начин на трайно ползване – **ПОЛСКА КУЛТУРА** , категория на земята при неполивни условия –**трета,** при граници: имот № 050031 ,имот № 050007, имот № 050008, имот № 050029, имот №000126 – полски път. Върху имота има учредено право на строеж.Данъчната оценка на описания по-горе недвижим поземлен имот е в размер на 1 543.70лв./хиляда петстотин четиридесет и три лева и седемдесет ст./.----------

**17. ПОЗЕМЛЕН ИМОТ № 059027** /нула пет девет нула две седем /, находящ се в землището на **с. Добротич**, с ЕКАТТЕ 21717 /две едно седем едно седем/, общ. Вълчи дол, обл. Варна , в местността „ **Татар Асан** ", целият с площ от **8,770 дка** /осем дка седемстотин и седемдесет кв.м/, с начин на трайно ползване – **ПОЛСКА КУЛТУРА** , категория на земята при неполивни условия –**трета,** при граници: имот № 059016 ,имот № 059028 , имот № 000138 – полски път, имот № 059026, имот №059017 . Данъчната оценка на описания по-горе недвижим поземлен имот е в размер на 1 031.40лв./ хиляда тридесет и един лева и четиридесет ст./.----------

**18. ПОЗЕМЛЕН ИМОТ № 026005** /нула две шест нула нула пет/, находящ се в землището на **с. Добротич**, с ЕКАТТЕ 21717 /две едно седем едно седем/, общ. Вълчи дол, обл. Варна , в местност „ **Къд юрлу** ", целият с площ от **5,001 дка** /пет дка и един кв.м /, с начин на трайно ползване – **полска култура** , категория на земята при неполивни условия –**трета,** при граници: имот № 000081- жил. територия , имот № 026004 ,имот № 000080 – полски път , имот №026006, имот №010140 . Данъчната оценка на описания по-горе недвижим поземлен имот е в размер на 771,90 лв./седемстотин седемдесет и един лева и деветдесет ст./.----------

**19. ПОЗЕМЛЕН ИМОТ № 027005** /нула две седем нула нула пет /, находящ се в землището на **с. Добротич**, с ЕКАТТЕ 21717 /две едно седем едно седем/, общ. Вълчи дол, обл. Варна , в местността „ **Къд юрлу** ", целият с площ от **5,999 дка**/пет дка деветстотин деветдесет и девет кв. м/, с начин на трайно ползване – **полска култура** , категория на земята при неполивни условия –**трета,** при граници: имот № 027004 ,имот № 027018 , имот № 027006, имот №000091 – полски път. Върху имота има учредено право на строеж Данъчната оценка на описания по-горе недвижим поземлен имот е в размер на 925,90 лв./ деветстотин двадесет и пет лева и деветдесет ст./.----------

**20. ПОЗЕМЛЕН ИМОТ № 059013** /нула пет девет нула едно три /, находящ се в землището на **с. Добротич**, с ЕКАТТЕ 21717 /две едно седем едно седем/, общ. Вълчи дол, обл. Варна , в местността „ **Татар Асан** ", целият с площ от **25,301 дка** /двадесет и пет дка триста и един кв.м/, с начин на трайно ползване – **ПОЛСКА КУЛТУРА** , категория на земята при неполивни условия –**трета,** при граници: имот № 000131 – полски път, имот № 059012, имот № 059033 , имот №059032, имот №059014 . Данъчната оценка на описания по-горе недвижим поземлен имот е в размер на 3 347,30лв./три хиляди триста четиридесет и седем лева и тридесет ст./.----------

**21. ПОЗЕМЛЕН ИМОТ № 042030** /нула четири две нула три нула /, находящ се в землището на **с. Добротич**, с ЕКАТТЕ 21717 /две едно седем едно седем/, общ. Вълчи дол, обл. Варна , в местността „ **Салкъма** ", целият с площ от **9,420 дка** /девет дка четиристотин и двадесет кв.м/, с начин на трайно ползване – **ПОЛСКА КУЛТУРА** , категория на земята при неполивни условия –**трета,** при граници: имот № 042002 ,имот № 042001 , имот № 042031, имот №000114 – полски път, имот №042029. Данъчната оценка на описания по-горе недвижим поземлен имот е в размер на 1 246.30лв./хиляда двеста четиридесет и шест лева и тридесет ст/.----------

**22. ПОЗЕМЛЕН ИМОТ № 022020** /нула две две нула две нула/, находящ се в землището на **с. Добротич**, с ЕКАТТЕ 21717 /две едно седем едно седем/, общ. Вълчи дол, обл. Варна , в местността „ **Балабана** ", целият с площ от **3,000 дка** /три дка/, с начин на трайно ползване – **полска култура** , категория на земята при неполивни условия –**трета,** при граници: имот № 022009 , имот № 022021, имот № 000028 – полски път ,имот № 022019. Данъчната оценка на описания по-горе недвижим поземлен имот е в размер на 396,90 лв./ триста деветдесет и шест лева и деветдесет ст./.----------

**23. ПОЗЕМЛЕН ИМОТ № 060033** /нула шест нула нула три три /, находящ се в землището на **с. Добротич**, с ЕКАТТЕ 21717 /две едно седем едно седем/, общ. Вълчи дол, обл. Варна , в местността „ **Чокур тарла** ", целият с площ от **11,175 дка** /единадесет дка сто седемдесет и пет кв. м/, с начин на трайно ползване – **ПОЛСКА КУЛТУРА** , категория на земята при неполивни условия –**трета,** при граници: имот № 060046 ,имот № 060045 , имот № 060044,имот № 060017, имот № 060018 , имот № 060032 , имот № 000136– полски път . Данъчната оценка на описания по-горе недвижим поземлен имот е в размер на 1 314,20лв./хиляда триста и четиринадесет лева и двадесет ст./.----------

**24. ПОЗЕМЛЕН ИМОТ № 057017** /нула пет седем нула едно седем /, находящ се в землището на **с. Добротич**, с ЕКАТТЕ 21717 /две едно седем едно седем/, общ. Вълчи дол, обл. Варна , в местността „ **Татар Асан** ", целият с площ от **16,926 дка** /шестнадесет дка деветстотин двадесет и шест кв.м/, с начин на трайно ползване – **ПОЛСКА КУЛТУРА** , категория на земята при неполивни условия –**трета,** при граници: имот № 000130 – полски път , имот №057016, имот № 057021,имот №057020, имот № 000133 – полски път. Данъчната оценка на описания по-горе недвижим поземлен имот е в размер на 2 239,30лв./ две хиляди двеста тридесет и девет лева и тридесет ст./.----------

**25. ПОЗЕМЛЕН ИМОТ № 035017** /нула три пет нула едно седем/, находящ се в землището на **с. Добротич**, с ЕКАТТЕ 21717 /две едно седем едно седем/, общ. Вълчи дол, обл. Варна , в местността „ **Енели ардъ** ", целият с площ от **6,541 дка** /шест дка петстотин четиридесет и един кв.м/, с начин на трайно ползване – **ПОЛСКА КУЛТУРА** , категория на земята при не поливни условия –**трета,** при граници: имот № 035018 , имот № 035008 ,имот № 035016, имот №000097 – полски път. Данъчната оценка на описания по-горе недвижим поземлен имот е в размер на 1 009,60лв./ хиляда и девет лева и шестдесет ст./.----------

**26. ПОЗЕМЛЕН ИМОТ № 043023**/нула четири три нула две три /, находящ се в землището на **с. Добротич**, с ЕКАТТЕ 21717 /две едно седем едно седем/, общ. Вълчи дол, обл. Варна , в местността „ **Салкъма** ", целият с площ от **20,000 дка** /двадесет дка/, с начин на трайно ползване – **ПОЛСКА КУЛТУРА** , категория на земята при неполивни условия –**трета,** при граници: имот № 043005 ,имот № 043024, имот № 000033, имот № 043022, имот №043006 . Върху имота има учредено право на строеж. Данъчната оценка на описания по-горе недвижим поземлен имот е в размер на 2 646,00лв./две хиляди шестстотин четиридесет и шест лева и нула ст./.----------

**27. ПОЗЕМЛЕН ИМОТ № 043022**/нула четири три нула две две /, находящ се в землището на **с. Добротич**, с ЕКАТТЕ 21717 /две едно седем едно седем/, общ. Вълчи дол, обл. Варна , в местността „ **Салкъма** ", целият с площ от **28,000 дка** /двадесет и осем дка /, с начин на трайно ползване – **ПОЛСКА КУЛТУРА** , категория на земята при неполивни условия –**трета,** при граници: имот № 043006 ,имот № 043023 , имот № 000033 – полски път, имот № 043021, имот №043007. Данъчната оценка на описания по-горе недвижим поземлен имот е в размер на 3 704,40лв./три хиляди седемстотин и четири лева и четиридесет ст./.----------

**28. ПОЗЕМЛЕН ИМОТ № 054013** /нула пет четири нула едно три/, находящ се в землището на **с. Добротич**, с ЕКАТТЕ 21717 /две едно седем едно седем/, общ. Вълчи дол, обл. Варна , в местността „ **Татар Асан** ", целият с площ от **10,000 дка** /десет дка /, с начин на трайно ползване – **ПОЛСКА КУЛТУРА** , категория на земята при неполивни условия –**трета,** при граници: имот № 054014 , имот № 054010 ,имот № 054033 , имот №054012, имот № 000122 – полски път . Данъчната оценка на описания по-горе недвижим поземлен имот е в размер на 1323,00лв./ хиляда триста двадесет и три лева и нула ст./.-------

**29. ПОЗЕМЛЕН ИМОТ № 013002** /нула едно три нула нула две /, находящ се в землището на **с. Добротич**, с ЕКАТТЕ 21717 /две едно седем едно седем/, общ. Вълчи дол, обл. Варна , в местността „ **Даа екенли** ", целият с площ от **8,000 дка** /осем дка/, с начин на трайно ползване – **ПОЛСКА КУЛТУРА** , категория на земята при неполивни условия –**трета,** при граници: имот № 000003- полски път ,имот № 013001 , имот № 013028, имот №013027, имот №013003. Право на преминаване през имот №013003. Върху имота има учредено право на строеж. Данъчната оценка на описания по-горе недвижим поземлен имот е в размер на 1 058,40 лв./хиляда петдесет и осем лева и четиридесет ст./.----------

**30. ПОЗЕМЛЕН ИМОТ № 059060** /нула пет девет нула шест нула /, находящ се в землището на **с. Добротич**, с ЕКАТТЕ 21717 /две едно седем едно седем/, общ. Вълчи дол, обл. Варна , в местността „ **Татар Асан** ", целият с площ от **6,666 дка** /шест дка шестстотин шестдесет и шест кв.м/, с начин на трайно ползване – **ПОЛСКА КУЛТУРА** , категория на земята при неполивни условия –**четвърта,** при граници: имот № 059061, имот № 059010 ,имот № 000131 – полски път , имот №059008. Имотът е образуван от имот № 059009. Право на преминаване за имот № 059061. Данъчната оценка на описания по-горе недвижим поземлен имот е в размер на 773,90лв./ седемстотин седемдесет и три лева и деветдесет ст./

**31. ПОЗЕМЛЕН ИМОТ № 053051** /нула пет три нула пет едно /, находящ се в землището на **с. Добротич**, с ЕКАТТЕ 21717 /две едно седем едно седем/, общ. Вълчи дол, обл. Варна , в местността „ **Карши** ", целият с площ от **3,500 дка** /три дка и петстотин кв.м/, с начин на трайно ползване – **ПОЛСКА КУЛТУРА** , категория на земята при неполивни условия –**трета,** при граници: имот № 053050 ,имот № 053049 , имот № 000090 – полски път, имот №053042, имот №053041. Имотът е образуван от имот № 053043. Върху имота има следните ограничения: 1 /едно/ Главна водопроводна мрежа.Над водопровода и на 3 м от двете му страни се забранява разполагане на трайни и временни постройки ,и трайни насаждения. Право на преминаване за имот № 053050. Данъчната оценка на описания по-горе недвижим поземлен имот е в размер на 411,60 лв./четиристотин и единадесет лева и шестдесет ст./.----------

**32. ПОЗЕМЛЕН ИМОТ № 049008** /нула четири девет нула нула осем/, находящ се в землището на **с. Добротич**, с ЕКАТТЕ 21717 /две едно седем едно седем/, общ. Вълчи дол, обл. Варна , в местността „ **Карши** ", целият с площ от **10,001 дка** /десет дка и един кв.м /, с начин на трайно ползване – **ПОЛСКА КУЛТУРА** , категория на земята при неполивни условия –**трета,** при граници: имот № 049007 , имот № 049006, имот № 049010 ,имот № 000125- полски път. Право на преминаване през имот № 049010. Върху имота има учредено право на строеж. Данъчната оценка на описания по-горе недвижим поземлен имот е в размер на 1 543,70 лв./хиляда петстотин четиридесет и три лева и седемдесет ст./.----------

**33. ПОЗЕМЛЕН ИМОТ № 022030**/нула две две нула три нула /, находящ се в землището на **с. Добротич**, с ЕКАТТЕ 21717 /две едно седем едно седем/, общ. Вълчи дол, обл. Варна , в местността „ **Балабана** ", целият с площ от **8,000 дка** /осем дка /, с начин на трайно ползване – **полска култура** ,

категория на земята при неполивни условия –**трета,** при граници: имот № 022029 ,имот № 000028 – полски път , имот № 022014,имот № 022013, имот № 022012 .Имотът е образуван от имот № 022015. Данъчната оценка на описания по-горе недвижим поземлен имот е в размер на 1 058,40 лв./ хиляда петдесет и осем лева и четиридесет ст./.----------

**34. ПОЗЕМЛЕН ИМОТ № 045015** /нула четири пет нула едно пет /, находящ се в землището на **с. Добротич**, с ЕКАТТЕ 21717 /две едно седем едно седем/, общ. Вълчи дол, обл. Варна , в местността „ **Фъндаклък** ", целият с площ от **8,999 дка** /осем дка деветстотин деветдесет и девет кв.м/, с начин на трайно ползване – **ПОЛСКА КУЛТУРА** , категория на земята при неполивни условия –**трета,** при граници: имот № 000116– полски път , имот № 045014, имот № 045029,имот № 045028, имот № 045016. Данъчната оценка на описания по-горе недвижим поземлен имот е в размер на 1 190,60лв./ хиляда сто и деветдесет лева и шестдесет ст./.----------

**35. ПОЗЕМЛЕН ИМОТ № 042032** /нула четири две нула три две/, находящ се в землището на **с. Добротич**, с ЕКАТТЕ 21717 /две едно седем едно седем/, общ. Вълчи дол, обл. Варна , в местността „ **Салкъма** ", целият с площ от **6,666 дка** /шест дка шестстотин шестдесет и шест кв.м/, с начин на трайно ползване – **ПОЛСКА КУЛТУРА** , категория на земята при не поливни условия –**трета,** при граници: имот № 042033 , имот № 000113 – полски път, имот № 042004 , имот №042025, имот №042024, имот №042023. Имотът е образуван от имот №042005. Върху имота има учредено право на строеж . Данъчната оценка на описания по-горе недвижим поземлен имот е в размер на 783,90лв./седемстотин осемдесет и три лева и деветдесет ст./.----------

**36. ПОЗЕМЛЕН ИМОТ № 012021** /нула едно две нула две едно /, находящ се в землището на **с. Добротич**, с ЕКАТТЕ 21717 /две едно седем едно седем/, общ. Вълчи дол, обл. Варна , в местността „ **Даа екенли** ", целият с площ от **5,110 дка** /пет дка сто и десет кв.м/, с начин на трайно ползване – **ПОЛСКА КУЛТУРА** , категория на земята при неполивни условия –**трета,** при граници: имот № 012002 ,имот № 012001, имот № 012022, имот № 000003 – полски път, имот №012020 . Данъчната оценка на описания по-горе недвижим поземлен имот е в размер на 676,10 лв./ шестстотин седемдесет и шест лева и десет ст./.-----

**37. ПОЗЕМЛЕН ИМОТ № 037010** /нула три седем нула едно нула /, находящ се в землището на **с. Добротич**, с ЕКАТТЕ 21717 /две едно седем едно седем/, общ. Вълчи дол, обл. Варна , в местността „ **Енели ардъ**", целият с площ от **8,002 дка** /осем дка и два кв.м/, с начин на трайно ползване – **ПОЛСКА КУЛТУРА** , категория на земята при неполивни условия –**трета,** при граници: имот №037009 ,имот № 000110 – полски път, имот № 037011, имот №000033 – полски път . Върху имота има учредено право на строеж. Данъчната оценка на описания по-горе недвижим поземлен имот е в размер на 1 235,10лв./ хиляда двеста тридесет и пет лева и десет ст./.----------

**38. ПОЗЕМЛЕН ИМОТ № 036022** /нула три шест нула две две/, находящ се в землището на **с. Добротич**, с ЕКАТТЕ 21717 /две едно седем едно седем/, общ. Вълчи дол, обл. Варна , в местността „ **Енели ардъ** ", целият с площ от **3,909 дка** /три дка деветстотин и девет кв.м /, с начин на трайно ползване – **ПОЛСКА КУЛТУРА** , категория на земята при неполивни условия –**трета,** при граници: имот № 036021 , имот № 036005 ,имот № 036006 , имот № 036016, имот № 000110 – полски път . Имотът е образуван от имот № 036017. Данъчната оценка на описания по-горе недвижим поземлен имот е в размер на 603,40 лв./ шестстотин и три лева и четиридесет ст./.----------

**39. ПОЗЕМЛЕН ИМОТ № 061013** /нула шест едно нула едно три /, находящ се в землището на **с. Добротич**, с ЕКАТТЕ 21717 /две едно седем едно седем/, общ. Вълчи дол, обл. Варна , в местността „ **Чокур тарла** ", целият с площ от **5,999 дка** /пет дка деветстотин деветдесет и девет кв.м/, с начин на трайно ползване – **ПОЛСКА КУЛТУРА** , категория на земята при неполивни условия –**трета,** при граници: имот № 000138- полски път ,имот № 061012 , имот № 061039, имот №061014. Данъчната оценка на описания по-горе недвижим поземлен имот е в размер на 705,80лв./седемстотин и пет лева и осемдесет ст./.----------

**40. ПОЗЕМЛЕН ИМОТ № 058004** /нула пет осем нула нула четири/, находящ се в землището на **с. Добротич**, с ЕКАТТЕ 21717 /две едно седем едно седем/, общ. Вълчи дол, обл. Варна , в местността „ **Татар Асан** ", целият с площ от **9,199 дка** /девет дка сто деветдесет и девет кв.м/, с начин на трайно ползване – **ПОЛСКА КУЛТУРА** , категория на земята при неполивни условия –**трета,** при граници: имот № 058003, имот № 000133 – полски път, имот № 058020 , имот № 058021, имот № 058016, имот № 058025 Върху имота има учредено право на строеж. Данъчната оценка на описания по-горе недвижим поземлен имот е в размер на 1 081,80лв./хиляда осемдесет и един лева и осемдесет ст./.----------

**41. ПОЗЕМЛЕН ИМОТ № 015013** /нула едно пет нула едно три/, находящ се в землището на **с. Добротич**, с ЕКАТТЕ 21717 /две едно седем едно седем/, общ. Вълчи дол, обл. Варна , в местността „ **Даа екенли** ", целият с площ от **3,770 дка** /три дка и седемстотин и седемдесет кв.м/, с начин на трайно ползване – **ПОЛСКА КУЛТУРА** , категория на земята при неполивни условия –**трета,** при граници: имот № 015012 ,имот № 000005 – полски път , имот № 015014 , имот №015032, имот №015033. Данъчната оценка на описания по-горе недвижим поземлен имот е в размер на 498,80лв./ четиристотин деветдесет и осем лева и осемдесет ст./.----------

**42. ПОЗЕМЛЕН ИМОТ № 061031** /нула шест едно нула три едно/, находящ се в землището на **с. Добротич**, с ЕКАТТЕ 21717 /две едно седем едно седем/, общ. Вълчи дол, обл. Варна , в местността „ **Чокур тарла** ", целият с площ от **9,998 дка** /девет дка деветстотин деветдесет и осем кв.м/, с начин на трайно ползване – **полска култура** , категория на земята при не поливни условия –**трета,** при граници: имот № 061032 , имот № 000135 – полски път ,имот № 061030 , имот №061050, имот №61026, имот № 061025, имот №061047 . Данъчната оценка на описания по-горе недвижим поземлен имот е в размер на 1 175,80лв./хиляда сто седемдесет и пет лева и осемдесет ст./.----------

**43. ПОЗЕМЛЕН ИМОТ № 045009** /нула четири пет нула нула девет/, находящ се в землището на **с. Добротич**, с ЕКАТТЕ 21717 /две едно седем едно седем/, общ. Вълчи дол, обл. Варна , в местността **„Фъндаклък "**, целият с площ от **4,999 дка** /четири дка деветстотин деветдесет и девет кв.м/, с начин на трайно ползване – **ПОЛСКА КУЛТУРА** , категория на земята при неполивни условия –**трета,** при граници: имот № 000116 – полски път ,имот № 045008 , имот № 045037 , имот № 045036, имот № 045032 . Данъчната оценка на описания по-горе недвижим поземлен имот е в размер на 771,60лв./ седемстотин седемдесет и един лева и шестдесет ст./.----------

**44. ПОЗЕМЛЕН ИМОТ № 014009** /нула едно четири нула нула девет /, находящ се в землището на **с. Добротич**, с ЕКАТТЕ 21717 /две едно седем едно седем/, общ. Вълчи дол, обл. Варна , в местност „ **Даа екенли "**, целият с площ от **3,634 дка**/три дка шестстотин тридесет и четири кв.м/, с начин на трайно ползване – **ПОЛСКА КУЛТУРА** , категория на земята при неполивни условия –**трета,** при граници: имот № 000004– полски път , имот №014008, имот № 014019,имот № 014020, имот № 014010 . Данъчната оценка на описания по-горе недвижим поземлен имот е в размер на 480,80 лв./ четиристотин и осемдесет лева и осемдесет ст./.----------

**45. ПОЗЕМЛЕН ИМОТ № 059022** /нула пет девет нула две две/, находящ се в землището на **с. Добротич**, с ЕКАТТЕ 21717 /две едно седем едно седем/, общ. Вълчи дол, обл. Варна , в местността „ **Татар Асан "**, целият с площ от **3,000 дка** /три дка /, с начин на трайно ползване – **ПОЛСКА КУЛТУРА** , категория на земята при не поливни условия –**трета,** при граници: имот № 059021 , имот № 059053 ,имот № 059025 , имот № 059023, имот № 000133 – полски път. Данъчната оценка на описания по-горе недвижим поземлен имот е в размер на 352,80 лв./триста петдесет и два лева и осемдесет ст./.----------

**46. ПОЗЕМЛЕН ИМОТ № 061015** /нула шест едно нула едно пет /, находящ се в землището на **с. Добротич**, с ЕКАТТЕ 21717 /две едно седем едно седем/, общ. Вълчи дол, обл. Варна , в местността „ **Чокур тарла "**, целият с площ от **3,999 дка** /три дка деветстотин деветдесет и десет кв.м/, с начин на трайно ползване – **ПОЛСКА КУЛТУРА** , категория на земята при неполивни условия –**трета,** при граници: имот № 061014 ,имот № 061039, имот № 061016, имот № 000138 – полски път. Данъчната оценка на описания по-горе недвижим поземлен имот е в размер на 470,30лв./четиристотин и седемдесет лева и тридесет ст. ----------

**47. ПОЗЕМЛЕН ИМОТ № 031027** /нула три едно нула две седем /, находящ се в землището на **с. Добротич**, с ЕКАТТЕ 21717 /две едно седем едно седем/, общ. Вълчи дол, обл. Варна , в местността „ **Старите лозя"**, целият с площ от **4,719 дка**/четири дка седемстотин и деветнадесет кв.м/, с начин на трайно ползване – **ПОЛСКА КУЛТУРА** , категория на земята при неполивни условия –**трета,** при граници: имот № 031026,имот № 031025 , имот № 031024,имот №031028, имот №000100 – полски път . Данъчната оценка на описания по-горе недвижим поземлен имот е в размер на 728,40лв./ седемстотин двадесет и осем лева и четиридесет ст./.----------

**48. ПОЗЕМЛЕН ИМОТ № 045008** /нула четири пет нула нула осем/, находящ се в землището на **с. Добротич**, с ЕКАТТЕ 21717 /две едно седем едно седем/, общ. Вълчи дол, обл. Варна , в местността „ **Фъндаклък "**, целият с площ от **3,001 дка** /три дка и един кв.м /, с начин на трайно ползване – **ПОЛСКА КУЛТУРА** , категория на земята при неполивни условия –**трета,** при граници : имот № 000116 – полски път , имот № 045007 , имот № 045037 , имот № 045009. Данъчната оценка на описания по-горе недвижим поземлен имот е в размер на 463,20лв./ четиристотин шестдесет и три лева и двадесет ст./.----------

**49. ПОЗЕМЛЕН ИМОТ № 059023** /нула пет девет нула две три /, находящ се в землището на **с. Добротич**, с ЕКАТТЕ 21717 /две едно седем едно седем/, общ. Вълчи дол, обл. Варна , в местността „ **Татар Асан "**, целият с площ от **3,000 дка** /три дка/, с начин на трайно ползване – **ПОЛСКА КУЛТУРА** , категория на земята при неполивни условия –**трета,** при граници: имот № 059022 ,имот № 059025 , имот № 059024, имот № 000133 – полски път. Данъчната оценка на описания по-горе недвижим поземлен имот е в размер на 352,80лв./триста петдесет и два лева и осемдесет ст./.----------

**50. ПОЗЕМЛЕН ИМОТ № 061014** /нула шест едно нула едно четири/, находящ се в землището на **с. Добротич**, с ЕКАТТЕ 21717 /две едно седем едно седем/, общ. Вълчи дол, обл. Варна , в местността „ **Чокур тарла "**, целият с площ от **4,002 дка** /четири дка и два кв.м/, с начин на трайно ползване – **ПОЛСКА КУЛТУРА** , категория на земята при неполивни условия –**трета,** при граници: имот № 061013, имот № 061039, имот № 061015 , имот № 000138 –полски път. Върху имота има учредено право на строеж. Данъчната оценка на описания по-горе недвижим поземлен имот е в размер на 470,30лв./ четиристотин и седемдесет лева и тридесет ст./.----------

**51. ПОЗЕМЛЕН ИМОТ № 012016** /нула едно две нула едно шест/, находящ се в землището на **с. Добротич**, с ЕКАТТЕ 21717 /две едно седем едно седем/, общ. Вълчи дол, обл. Варна , в местността „ **Даа екенли "**, целият с площ от **4,875 дка** /четири дка и осемстотин седемдесет и пет кв.м/, с начин на трайно ползване – **ПОЛСКА КУЛТУРА** , категория на земята при неполивни условия –**трета,** при граници: имот № 012011 ,имот № 012010 , имот № 012017 , имот № 000003 – полски път, имот № 012015. Данъчната оценка на описания по-горе недвижим поземлен имот е в размер на 645,00 лв./ шестстотин четиридесет и пет лева и нула ст./.----------

**52. ПОЗЕМЛЕН ИМОТ № 059012** /нула пет девет нула едно две/, находящ се в землището на **с. Добротич**, с ЕКАТТЕ 21717 /две едно седем едно седем/, общ. Вълчи дол, обл. Варна , в местността „ **Татар Асан "**, целият с площ от **15,359 дка** /петнадесет дка триста петдесет и девет кв.м/, с начин на трайно ползване – **полска култура** , категория на земята при не поливни условия –**трета,** при граници: имот № 000131 – полски път ,имот № 059011 , имот № 059034, имот № 059033, имот № 059013 . Данъчната оценка на описания по-горе недвижим поземлен имот е в размер на 2 032,00лв./две хиляди тридесет и два лева и нула ст./.----------

**53. ПОЗЕМЛЕН ИМОТ № 019001** /нула едно девет нула нула едно/, находящ се в землището на **с. Добротич**, с ЕКАТТЕ 21717 /две едно седем едно седем/, общ. Вълчи дол, обл. Варна , в местността **„Мат Мара "**, целият с площ от **10,898 дка** /десет дка осемстотин деветдесет и осем кв.м/, с начин на трайно ползване – **ПОЛСКА КУЛТУРА** , категория на земята при неполивни условия –**трета,** при граници: имот № 000008 – полски път ,имот № 000009 – полски път , имот № 019002 , имот № 019020 . Върху имота има следните ограничения:11/ единадесет/ Електропровод 20кV: На 10 m от двете страни до крайните проводници или на 11 m от оста на електропровода, не могат да се строят сгради и съоръжения и засажда високостеблена растителност.Данъчната оценка на описания по-горе недвижим поземлен имот е в размер на 1 602,00 лв./ хиляда шестстотин и два лева и нула ст./.----------

**54. ПОЗЕМЛЕН ИМОТ № 037015** /нула три седем нула едно пет /, находящ се в землището на **с. Добротич**, с ЕКАТТЕ 21717 /две едно седем едно седем/, общ. Вълчи дол, обл. Варна , в местността „ **Енели ардъ "**, целият с площ от **35,999 дка** /тридесет и пет дка деветстотин деветдесет и девет кв.м/, с начин на трайно ползване – **ПОЛСКА КУЛТУРА** , категория на земята при неполивни условия –**трета,** при граници: имот №037014, имот № 000110– полски път , имот № 000093 – полски път, имот № 000033 – полски път. Данъчната оценка на описания по-горе недвижим поземлен имот е в размер на 5 556,40лв./пет хиляди петстотин петдесет и шест лева и четиридесет ст./.----------

**55. ПОЗЕМЛЕН ИМОТ № 059062** /нула пет девет нула шест две/, находящ се в землището на **с. Добротич**, с ЕКАТТЕ 21717 /две едно седем едно седем/, общ. Вълчи дол, обл. Варна , в местността „ **Татар Асан "**, целият с площ от **4,369 дка** /четири дка триста шестдесет и девет кв.м/, с начин на трайно ползване – **ПОЛСКА КУЛТУРА** , категория на земята при не поливни условия –**четвърта,** при граници: имот № 059047 , имот № 059063 ,имот № 059050, имот № 000138 – полски път. Имотът е образуван от имот № 059048. Право на преминаване за имот №059063. Данъчната оценка на описания по-горе недвижим поземлен имот е в размер на 507,20 лв./петстотин и седем лева и двадесет ст./.----------

**56.ПОЗЕМЛЕН ИМОТ № 059063** /нула пет девет нула шест три/, находящ се в землището на **с. Добротич**, с ЕКАТТЕ 21717 /две едно седем едно седем/, общ. Вълчи дол, обл. Варна , в местността „ **Татар Асан "**, целият с площ от **5,630 дка** /пет дка шестстотин и тридесет кв.м/, с начин на трайно ползване – **ПОЛСКА КУЛТУРА** , категория на земята при не поливни условия –**четвърта,** при граници: имот № 059047 , имот № 059002 ,имот № 059001, имот № 059049, имот № 059050, имот № 059062. Имотът е образуван от имот № 059048. Право на преминаване през имот № 059062. Данъчната оценка на описания по-горе недвижим поземлен имот е в размер на 653,60лв./шестстотин петдесет и три лева и шестдесет ст./.-

**57. ПОЗЕМЛЕН ИМОТ № 062024** /нула шест две нула две четири /, находящ се в землището на **с. Добротич**, с ЕКАТТЕ 21717 /две едно седем едно седем/, общ. Вълчи дол, обл. Варна , в местността „ **Чокур тарла "**, целият с площ от **20,699 дка** /двадесет дка шестстотин деветдесет и десет кв.м/, с начин на трайно ползване – **ПОЛСКА КУЛТУРА** , категория на земята при неполивни условия –**трета,** при граници: имот № 062019 ,имот № 062025, имот № 000090 – полски път, имот № 062023 , имот № 062020. Право на преминаване през имот №062023. Върху имота има учредено право на строеж. Данъчната оценка на описания по-горе недвижим поземлен имот е в размер на 2 434,20лв./две хиляди четиристотин тридесет и четири лева и двадесет ст./.----------

**58. ПОЗЕМЛЕН ИМОТ № 024004** /нула две четири нула нула четири /, находящ се в землището на **с. Добротич**, с ЕКАТТЕ 21717 /две едно седем едно седем/, общ. Вълчи дол, обл. Варна , в местността „ **Балабана"**, целият с площ от **12,999 дка**/дванадесет дка деветстотин деветдесет и девет кв.м/, с начин на трайно ползване – **ПОЛСКА КУЛТУРА** , категория на земята при неполивни условия –**трета,** при граници: имот № 000027- полски път ,имот № 024003 , имот № 024012 , имот № 024006, имот № 024005, имот № 000032 – полски път. Право на преминаване през имот №024003. Данъчната оценка на описания по-горе недвижим поземлен имот е в размер на 2 197,50 лв./ две хиляди сто деветдесет и седем лева и петдесет ст./.----------

**59. ПОЗЕМЛЕН ИМОТ № 045021** /нула четири пет нула две едно/, находящ се в землището на **с. Добротич**, с ЕКАТТЕ 21717 /две едно седем едно седем/, общ. Вълчи дол, обл. Варна , в местността „ **Фъндаклък "**, целият с площ от **18,000 дка** /осемнадесет дка/, с начин на трайно ползване – **ПОЛСКА КУЛТУРА** , категория на земята при неполивни условия –**седма,** при граници: имот № 000116 – полски път , имот № 045020 ,имот № 045022 , имот № 000106 – полски път. Върху имота има учредено право на строеж. Данъчната оценка на описания по-горе недвижим поземлен имот е в размер на 810,00лв./осемстотин и десет лева и нула ст./.----------

**60. ПОЗЕМЛЕН ИМОТ № 059055** /нула пет девет нула пет пет /, находящ се в землището на **с. Добротич**, с ЕКАТТЕ 21717 /две едно седем едно седем/, общ. Вълчи дол, обл. Варна , в местността „ **Татар Асан "**, целият с площ от **3,878 дка** /три дка осемстотин седемдесет и осем кв.м/, с начин на трайно ползване – **полска култура** , категория на земята при неполивни условия –**четвърта,** при граници: имот № 059056 ,имот № 059038 , имот № 059054, имот №059041. Имотът е образуван от имот № 059056. Право на преминаване през имот № 059056. Право на преминаване през имот № 059057. Право на преминаване за имот № 059054. Данъчната оценка на описания по-горе недвижим поземлен имот е в размер на 450,20лв./четиристотин и петдесет лева и двадесет ст./.----------

**61. ПОЗЕМЛЕН ИМОТ № 029002** /нула две девет нула нула две/, находящ се в землището на **с. Добротич**, с ЕКАТТЕ 21717 /две едно седем едно седем/, общ. Вълчи дол, обл. Варна , в местността „ **Къд юрлу "**, целият с площ от **2,999 дка**/два дка деветстотин деветдесет и девет кв.м/, с начин на трайно ползване – **ПОЛСКА КУЛТУРА** , категория на земята при неполивни условия –**трета,** при граници: имот № 029001, имот № 000092 – полски път, имот № 029003 , имот №029021. Данъчната оценка на описания по-горе недвижим поземлен имот е в размер на 462,90 лв./ четиристотин шестдесет и два лева и деветдесет

ст./.----------

**62. ПОЗЕМЛЕН ИМОТ № 062034** /нула шест две нула три четири/, находящ се в землището на **с. Добротич**, с ЕКАТТЕ 21717 /две едно седем едно седем/, общ. Вълчи дол, обл. Варна , в местността „ **Чокур тарла** ", целият с площ от **16,001 дка** /шестнадесет дка и един кв.м/, с начин на трайно ползване – **ПОЛСКА КУЛТУРА** , категория на земята при не поливни условия –**четвърта,** при граници: имот № 062038 ,имот № 062035 , имот № 000090 – полски път, имот № 062033, имот № 062039 , имот № 062037 , имот № 062002. Данъчната оценка на описания по-горе недвижим поземлен имот е в размер на 1 651,30лв./хиляда шестстотин петдесет и един лева и тридесет ст./.----------

**63. ПОЗЕМЛЕН ИМОТ № 021002** /нула две едно нула нула две/, находящ се в землището на **с. Добротич**, с ЕКАТТЕ 21717 /две едно седем едно седем/, общ. Вълчи дол, обл. Варна , в местността „ **Йолачан** ", целият с площ от **3,001 дка**/три дка и един кв.м/, с начин на трайно ползване – **ПОЛСКА КУЛТУРА** , категория на земята при неполивни условия –**трета,** при граници: имот № 000079 – полски път ,имот № 021001, имот № 021013 , имот № 021012, имот № 021003 . Върху имота има следните ограничения:11 /единадесет/ Електропровод 20кV. На 10 m от двете страни до крайните проводници или на 11 m от оста на електропровода, не могат да се строят сгради и съоръжения и засажда високостеблена растителност Данъчната оценка на описания по-горе недвижим поземлен имот е в размер на 463,20 лв./ четиристотин шестдесет и три лева и двадесет ст./.----------

**64. ПОЗЕМЛЕН ИМОТ № 028012** /нула две осем нула едно две /, находящ се в землището на **с. Добротич**, с ЕКАТТЕ 21717 /две едно седем едно седем/, общ. Вълчи дол, обл. Варна , в местността „ **Къд юрлу** ", целият с площ от **3,998 дка**/три дка деветстотин деветдесет и осем кв.м/, с начин на трайно ползване – **ПОЛСКА КУЛТУРА** , категория на земята при неполивни условия –**трета,** при граници: имот № 028011, имот № 000123– полски път , имот № 028013, имот № 028017. Данъчната оценка на описания по-горе недвижим поземлен имот е в размер на 617,10 лв./ шестстотин и седемнадесет лева и десет ст./.----

**65. ПОЗЕМЛЕН ИМОТ № 062021** /нула шест две нула две едно/, находящ се в землището на **с. Добротич**, с ЕКАТТЕ 21717 /две едно седем едно седем/, общ. Вълчи дол, обл. Варна , в местността „ **Чокур тарла** ", целият с площ от **7,710 дка** /седем дка седемстотин и десет кв.м/, с начин на трайно ползване – **ПОЛСКА КУЛТУРА** , категория на земята при не поливни условия –**трета,** при граници: имот № 062020 , имот № 062023 ,имот № 062022, имот № 000134 – полски път. Данъчната оценка на описания по-горе недвижим поземлен имот е в размер на 906,70лв./деветстотин и шест лева и седемдесет ст./.----------

**66. ПОЗЕМЛЕН ИМОТ № 010037** /нула едно нула нула три седем /, находящ се в землището на **с. Добротич**, с ЕКАТТЕ 21717 /две едно седем едно седем/, общ. Вълчи дол, обл. Варна , в местността „ ---------- ", целият с площ от **0,616 дка**/нула дка шестстотин и шестнадесет кв.м/, с начин на трайно ползване – **ЗАТРЕВЕНА НИВА** , категория на земята при не поливни условия –**трета,** при граници: имот № 010036 , имот № 000099– полски път ,имот № 000098 – полски път, имот № 031017. Данъчната оценка на описания по-горе недвижим поземлен имот е в размер на 95,10 лв./ деветдесет и пет лева и десет ст./.----------

**67. ПОЗЕМЛЕН ИМОТ № 031028** /нула три едно нула две осем/, находящ се в землището на **с. Добротич**, с ЕКАТТЕ 21717 /две едно седем едно седем/, общ. Вълчи дол, обл. Варна , в местността „ **Старите лозя** ", целият с площ от **5,000 дка** /пет дка /, с начин на трайно ползване – **ПОЛСКА КУЛТУРА** , категория на земята при не поливни условия –**трета,** при граници: имот № 031027 , имот № 031024 ,имот № 031023, имот № 031022, имот № 031029, имот № 000100 – полски път. Право на преминаване през имот № 031029. Върху имота има учредено право на строеж. Данъчната оценка на описания по-горе недвижим поземлен имот е в размер на 771,70лв./ седемстотин седемдесет и един лева и седемдесет ст./.----------

**68. ПОЗЕМЛЕН ИМОТ № 043031** /нула четири три нула три едно /, находящ се в землището на **с. Добротич**, с ЕКАТТЕ 21717 /две едно седем едно седем/, общ. Вълчи дол, обл. Варна , в местността „ **Салкъма** ", целият с площ от **4,000 дка** /четири дка/, с начин на трайно ползване – **ПОЛСКА КУЛТУРА** , категория на земята при неполивни условия –**трета,** при граници: имот № 043035 ,имот № 043034, имот № 043033, имот № 043009 , имот № 043008, имот № 043020, имот № 000033 – полски път. Имотът е образуван от имот № 043019. Данъчната оценка на описания по-горе недвижим поземлен имот е в размер на 529,20лв./петстотин двадесет девет лева и двадесет ст./.----------

**69. ПОЗЕМЛЕН ИМОТ № 056015** /нула пет шест нула едно пет /, находящ се в землището на **с. Добротич**, с ЕКАТТЕ 21717 /две едно седем едно седем/, общ. Вълчи дол, обл. Варна , в местността „ **Татар Асан**", целият с площ от **5,000 дка** /пет дка /, с начин на трайно ползване – **ПОЛСКА КУЛТУРА** , категория на земята при неполивни условия –**седма,** при граници: имот № 056012 ,имот № 056010 , имот № 000130 – полски път , имот № 056006, имот № 056014, имот № 056013. Имотът е образуван от имот № 056005.Право на преминаване през имот № 056014. Право на преминаване през имот № 056013. Право на преминаване през имот № 056010. Върху имота има учредено право на строеж. Данъчната оценка на описания по-горе недвижим поземлен имот е в размер на 225,00лв./двеста двадесет и пет лева и нула ст./.----------

**70. ПОЗЕМЛЕН ИМОТ № 039013** /нула три девет нула едно три/, находящ се в землището на **с. Добротич**, с ЕКАТТЕ 21717 /две едно седем едно седем/, общ. Вълчи дол, обл. Варна , в местността „ **Енели ардъ** ", целият с площ от **10,019 дка** /десет дка и деветнадесет кв.м/, с начин на трайно ползване – **ПОЛСКА КУЛТУРА** , категория на земята при неполивни условия –**трета,** при граници: имот № 039012 , имот № 000033 – полски път ,имот № 039004 , имот № 039008 , имот № 039002. Имотът е образуван от имот № 039003. Данъчната оценка на описания по-горе недвижим поземлен имот е в размер на 1 546,40 лв./хиляда петстотин четиридесет и шест лева и четиридесет ст./.----------

**71. ПОЗЕМЛЕН ИМОТ № 037005** /нула три седем нула нула пет/, находящ се в землището на

**с. Добротич**, с ЕКАТТЕ 21717 /две едно седем едно седем/, общ. Вълчи дол, обл. Варна , в местността „ **Енели ардъ** ", целият с площ от **2,761 дка** / два дка седемстотин шестдесет и един кв.м/, с начин на трайно ползване – **ПОЛСКА КУЛТУРА** , категория на земята при неполивни условия –**трета,** при граници: имот № 037004 , имот № 037001 , имот № 037002, имот № 037006, имот № 000033 – полски път. Данъчната оценка на описания по-горе недвижим поземлен имот е в размер на 365,30 лв./триста шестдесет и пет лева и тридесет ст./.----------

**72. ПОЗЕМЛЕН ИМОТ № 035006** /нула три пет нула нула шест/, находящ се в землището на **с. Добротич**, с ЕКАТТЕ 21717 /две едно седем едно седем/, общ. Вълчи дол, обл. Варна , в местността „ **Енели ардъ** ", целият с площ от **10,001 дка** /десет дка и един кв.м/, с начин на трайно ползване – **ПОЛСКА КУЛТУРА** , категория на земята при неполивни условия –**трета,** при граници: имот № 035005, имот № 000032 – полски път, имот № 035023 , имот № 035024, имот № 035019 , имот № 035020. Данъчната оценка на описания по-горе недвижим поземлен имот е в размер на 1 690,70лв./хиляда шестстотин и деветдесет лева и седемдесет ст./.----------

**73. ПОЗЕМЛЕН ИМОТ № 050027** /нула пет нула нула две седем/, находящ се в землището на **с. Добротич**, с ЕКАТТЕ 21717 /две едно седем едно седем/, общ. Вълчи дол, обл. Варна , в местността „ **Карши** ", целият с площ от **8,000 дка** /осем дка/, с начин на трайно ползване – **ПОЛСКА КУЛТУРА** , категория на земята при не поливни условия –**втора,** при граници: имот № 050028 ,имот № 050012 , имот № 050013, имот № 050026, имот № 000126. Данъчната оценка на описания по-горе недвижим поземлен имот е в размер на 1 411,20лв./хиляда четиристотин и единадесет лева и двадесет ст./.----------

**74. ПОЗЕМЛЕН ИМОТ № 057037** /нула пет седем нула три седем/, находящ се в землището на **с. Добротич**, с ЕКАТТЕ 21717 /две едно седем едно седем/, общ. Вълчи дол, обл. Варна , в местността „**Татар Асан** ", целият с площ от **11,900 дка** /единадесет дка и деветстотин кв.м/, с начин на трайно ползване – **ПОЛСКА КУЛТУРА** , категория на земята при неполивни условия –**четвърта,** при граници: имот № 057003 ,имот № 057038, имот № 000131 – полски път , имот № 057036, имот № 057004 . Данъчната оценка на описания по-горе недвижим поземлен имот е в размер на 1 381,60лв./хиляда триста осемдесет и един лева и шестдесет ст./.----------

**75. ПОЗЕМЛЕН ИМОТ № 016024** /нула едно шест нула две четири/, находящ се в землището на **с. Добротич**, с ЕКАТТЕ 21717 /две едно седем едно седем/, общ. Вълчи дол, обл. Варна , в местността „ **Даа екенли** ", целият с площ от **5,001 дка** /пет дка и един кв.м/, с начин на трайно ползване – **ПОЛСКА КУЛТУРА** , категория на земята при неполивни условия –**трета,** при граници: имот № 016023, имот № 000030– полски път , имот № 016025 , имот № 016034, имот № 016035 , имот № 016036. Право на преминаване през имот № 016023. Данъчната оценка на описания по-горе недвижим поземлен имот е в размер на 771,90лв./ седемстотин седемдесет и един лева и деветдесет ст./.----------

**76. ПОЗЕМЛЕН ИМОТ № 061008** /нула шест едно нула нула осем/, находящ се в землището на **с. Добротич**, с ЕКАТТЕ 21717 /две едно седем едно седем/, общ. Вълчи дол, обл. Варна , в местността „ **Чокур тарла** ", целият с площ от **5,999 дка** /пет дка деветстотин деветдесет и девет кв.м/, с начин на трайно ползване – **ПОЛСКА КУЛТУРА** , категория на земята при не поливни условия –**четвърта,** при граници: имот № 000138 – полски път , имот № 061007 ,имот № 061042, имот № 061009 – полски път. Данъчната оценка на описания по-горе недвижим поземлен имот е в размер на 696,50лв./шестстотин деветдесет и шест лева и петдесет ст./.----------

**77. ПОЗЕМЛЕН ИМОТ № 010010** /нула едно нула нула едно нула/, находящ се в землището на **с. Добротич**, с ЕКАТТЕ 21717 /две едно седем едно седем/, общ. Вълчи дол, обл. Варна , в местността „ ---------- ", целият с площ от **3,782 дка** /три дка седемстотин осемдесет и два кв.м/, с начин на трайно ползване – **ЗАТРЕВЕНА НИВА** , категория на земята при не поливни условия –**трета,** при граници: имот № 000094 , имот № 010009 ,имот № 010111, имот № 000032– полски път. Данъчната оценка на описания по-горе недвижим поземлен имот е в размер на 639,30 лв./ шестстотин тридесет и девет лева и тридесет ст./.----------

**78. ПОЗЕМЛЕН ИМОТ № 050029** /нула пет нула нула две девет /, находящ се в землището на **с. Добротич**, с ЕКАТТЕ 21717 /две едно седем едно седем/, общ. Вълчи дол, обл. Варна , в местността „ **Карши** ", целият с площ от **7,000 дка** / седем дка/, с начин на трайно ползване – **полска култура** , категория на земята при неполивни условия –**трета,** при граници: имот № 050030 ,имот № 050008, имот № 050009, имот № 050028 , имот № 000126 – полски път. Данъчната оценка на описания по-горе недвижим поземлен имот е в размер на 1 080,40лв./хиляда и осемдесет лева и четиридесет ст./.----------

**79. ПОЗЕМЛЕН ИМОТ № 035018** /нула три пет нула едно осем /, находящ се в землището на **с. Добротич**, с ЕКАТТЕ 21717 /две едно седем едно седем/, общ. Вълчи дол, обл. Варна , в местността „ **Енели ардъ**", целият с площ от **5,999 дка** /пет дка деветстотин деветдесет и девет кв.м/, с начин на трайно ползване – **ПОЛСКА КУЛТУРА** , категория на земята при неполивни условия –**трета,** при граници: имот № 035019 ,имот № 035024 , имот № 035008, имот № 035017, имот № 000097 –полски път. Право на преминаване през имот № 035019. Върху имота има учредено право на строеж Данъчната оценка на описания по-горе недвижим поземлен имот е в размер на 925.90лв./ деветстотин двадесет и пет лева и деветдесет ст./.----------

**80. ПОЗЕМЛЕН ИМОТ № 019002** /нула едно девет нула нула две/, находящ се в землището на **с. Добротич**, с ЕКАТТЕ 21717 /две едно седем едно седем/, общ. Вълчи дол, обл. Варна , в местността „ **Мат Мара** ", целият с площ от **8,999 дка** /осем дка и деветстотин деветдесет и девет кв.м/, с начин на трайно ползване – **полска култура** , категория на земята при неполивни условия –**трета,** при граници: имот № 019001 , имот № 000009 – полски път ,имот № 019003 , имот № 019020 . Върху имота има следните ограничения:11Електропровод 20кV.От двете страни до крайните проводници или на 11 m от оста на

електропровода, не могат да се строят сгради и съоръжения и засажда високостеблена растителност. Право на преминаване през имот № 019003. Данъчната оценка на описания по-горе недвижим поземлен имот е в размер на 1190.60лв./ хиляда сто и деветдесет лева и шестдесет ст./. ----------

**81. ПОЗЕМЛЕН ИМОТ № 015042** /нула едно пет нула четири две/, находящ се в землището на **с. Добротич**, с ЕКАТТЕ 21717 /две едно седем едно седем/, общ. Вълчи дол, обл. Варна , в местността „ **Даа екенли** ", целият с площ от **6,229 дка** /шест дка двеста двадесет и девет кв.м/, с начин на трайно ползване – **ПОЛСКА КУЛТУРА** , категория на земята при неполивни условия –**трета,** при граници: имот № 015043 ,имот № 0015002 , имот № 015041, имот № 000030 – полски път. Право на преминаване през имот № 015043. Данъчната оценка на описания по-горе недвижим поземлен имот е в размер на 732.60лв./ седемстотин тридесет и два лева и петдесет ст./.----------

**82. ПОЗЕМЛЕН ИМОТ № 062038** /нула шест две нула три осем/, находящ се в землището на **с. Добротич**, с ЕКАТТЕ 21717 /две едно седем едно седем/, общ. Вълчи дол, обл. Варна , в местността „ **Чокур тарла** ", целият с площ от **10,000 дка** /десет дка/, с начин на трайно ползване – **ПОЛСКА КУЛТУРА** , категория на земята при неполивни условия –**четвърта,** при граници: имот № 062001 ,имот № 000136 – полски път , имот № 062036, имот № 062035, имот № 062034, имот № 062002. Данъчната оценка на описания по-горе недвижим поземлен имот е в размер на 1032.00 лв./хиляда тридесет и два лева и нула ст./.----------

**83. ПОЗЕМЛЕН ИМОТ № 014010** /нула едно четири нула едно нула/, находящ се в землището на **с. Добротич**, с ЕКАТТЕ 21717 /две едно седем едно седем/, общ. Вълчи дол, обл. Варна , в местността „ **Даа екенли**", целият с площ от **4,000 дка**/четири дка/, с начин на трайно ползване – **ПОЛСКА КУЛТУРА** , категория на земята при не поливни условия –**трета,** при граници: имот № 000004 – полски път ,имот № 014009 , имот №014020, имот № 014021, имот № 014011 . Право на преминаване през имот № 014008. Право на преминаване през имот № 014012. Данъчната оценка на описания по-горе недвижим поземлен имот е в размер на 529.20 лв./петстотин двадесет и девет лева и двадесет ст./.----------

**84. ПОЗЕМЛЕН ИМОТ № 059002** /нула пет девет нула нула две/, находящ се в землището на **с. Добротич**, с ЕКАТТЕ 21717 /две едно седем едно седем/, общ. Вълчи дол, обл. Варна , в местността „**Татар Асан** ", целият с площ от **13,999 дка** /тринадесет дка и деветстотин деветдесет и девет кв.м/, с начин на трайно ползване – **ПОЛСКА КУЛТУРА** , категория на земята при неполивни условия – **четвърта,** при граници: имот № 059001 ,имот № 059063, имот № 059047, имот № 059003, имот № 000131 – полски път. Данъчната оценка на описания по-горе недвижим поземлен имот е в размер на 1625.30 лв./ хиляда шестстотин двадесет и пет лева и тридесет ст./.----------

**85. ПОЗЕМЛЕН ИМОТ № 013025** / нула едно три нула две пет/, находящ се в землището на **с. Добротич**, с ЕКАТТЕ 21717 /две едно седем едно седем/, общ. Вълчи дол, обл. Варна , в местността „ **Даа екенли** ", целият с площ от **3,209 дка** /три дка двеста и девет кв.м/, с начин на трайно ползване – **ПОЛСКА КУЛТУРА** , категория на земята при неполивни условия –**трета,** при граници: имот № 013004, имот № 013026 , имот № 000004 – полски път , имот № 013024, имот № 013005. Данъчната оценка на описания по-горе недвижим поземлен имот е в размер на 424.60 лв./четиристотин двадесет и четири лева и шестдесет ст./.----------

**86. ПОЗЕМЛЕН ИМОТ № 057033** /нула пет седем нула три три/, находящ се в землището на **с. Добротич**, с ЕКАТТЕ 21717 /две едно седем едно седем/, общ. Вълчи дол, обл. Варна , в местността „ **Татар Асан** ", целият с площ от **10,379 дка** /десет дка триста седемдесет и девет кв.м/, с начин на трайно ползване – **ПОЛСКА КУЛТУРА** , категория на земята при не поливни условия –**четвърта,** при граници: имот № 057005 , имот № 057034 ,имот № 000131 – полски път, имот № 057048 . Право на преминаване през имот № 057034. Върху имота има учредено право на строеж. Данъчната оценка на описания по-горе недвижим поземлен имот е в размер на 1205.00лв./хиляда двеста и пет лева и нула ст./.----------

**87. ПОЗЕМЛЕН ИМОТ № 015041** /нула едно пет нула четири едно /, находящ се в землището на **с. Добротич**, с ЕКАТТЕ 21717 /две едно седем едно седем/, общ. Вълчи дол, обл. Варна , в местността „ **Даа екенли** ", целият с площ от **5,998 дка** /пет дка деветстотин деветдесет и осем кв.м/, с начин на трайно ползване – **ПОЛСКА КУЛТУРА** , категория на земята при не поливни условия –**трета,** при граници: имот № 015042, имот № 015002 ,имот № 015040, имот № 000030 – полски път. Данъчната оценка на описания по-горе недвижим поземлен имот е в размер на 705.40лв./ седемстотин и пет лева и четиридесет ст./.----------

**88. ПОЗЕМЛЕН ИМОТ № 037009** /нула три седем нула нула девет /, находящ се в землището на **с. Добротич**, с ЕКАТТЕ 21717 /две едно седем едно седем/, общ. Вълчи дол, обл. Варна , в местността „ **Енели ардъ**", целият с площ от **13,981 дка** /тринадесет дка деветстотин осемдесет и един кв.м/, с начин на трайно ползване – **ПОЛСКА КУЛТУРА** , категория на земята при неполивни условия –**трета,** при граници: имот № 037008 ,имот № 000110 – полски път, имот № 037010, имот № 000033 – полски път. Данъчната оценка на описания по-горе недвижим поземлен имот е в размер на 2158.00лв./две хиляди сто петдесет и осем лева и нула ст./.----------

**89. ПОЗЕМЛЕН ИМОТ № 014011** /нула едно четири нула едно едно /, находящ се в землището на **с. Добротич**, с ЕКАТТЕ 21717 /две едно седем едно седем/, общ. Вълчи дол, обл. Варна , в местността „ **Даа екенли** ", целият с площ от **3,000 дка** /три дка /, с начин на трайно ползване – **ПОЛСКА КУЛТУРА** , категория на земята при не поливни условия –**трета,** при граници: имот № 000004 – полски път, имот № 014010 ,имот № 014021, имот № 014012. Данъчната оценка на описания по-горе недвижим поземлен имот е в размер на 396.90 лв./триста деветдесет и шест лева и деветдесет ст./.----------

**90. ПОЗЕМЛЕН ИМОТ № 015014** /нула едно пет нула едно четири /, находящ се в землището на **с. Добротич**, с ЕКАТТЕ 21717 /две едно седем едно седем/, общ. Вълчи дол, обл. Варна , в местността

„ **Даа екенли**", целият с площ от **4,482 дка** /четири дка четиристотин осемдесет и два кв.м/, с начин на трайно ползване – **ПОЛСКА КУЛТУРА** , категория на земята при неполивни условия –**трета,** при граници: имот № 015013 ,имот № 000005 – полски път , имот № 015015, имот № 015031, имот № 015032.

Данъчната оценка на описания по-горе недвижим поземлен имот е в размер на 593.00лв./ петстотин деветдесет и три лева и нула ст./.----------

**91. ПОЗЕМЛЕН ИМОТ № 045007** /нула четири пет нула нула седем/, находящ се в землището на **с. Добротич**, с ЕКАТТЕ 21717 /две едно седем едно седем/, общ. Вълчи дол, обл. Варна , в местността „ **Фъндаклък** ", целият с площ от **2,999 дка** /два дка и деветстотин деветдесет и девет кв.м/, с начин на трайно ползване – **ПОЛСКА КУЛТУРА** , категория на земята при неполивни условия –**трета,** при граници: имот № 000116 – полски път , имот № 045006 ,имот № 045038 , имот № 045037, имот № 045008 . Данъчната оценка на описания по-горе недвижим поземлен имот е в размер на 462.90лв./четиристотин шестдесет и два лева и деветдесет ст./.----------

**92. ПОЗЕМЛЕН ИМОТ № 059031** /нула пет девет нула три едно/, находящ се в землището на **с. Добротич**, с ЕКАТТЕ 21717 /две едно седем едно седем/, общ. Вълчи дол, обл. Варна , в местността „**Татар Асан**", целият с площ от **6,844 дка** шест дка осемстотин четиридесет и четири кв.м/, с начин на трайно ползване – **ПОЛСКА КУЛТУРА** , категория на земята при неполивни условия –**трета,** при граници: имот № 059014 ,имот № 059032 , имот № 000138 – полски път, имот № 059030. Данъчната оценка на описания по-горе недвижим поземлен имот е в размер на 804.90 лв. /осемстотин и четири лева и деветдесет ст./.----------

**93. ПОЗЕМЛЕН ИМОТ № 016025** /нула едно шест нула две пет/, находящ се в землището на **с. Добротич**, с ЕКАТТЕ 21717 /две едно седем едно седем/, общ. Вълчи дол, обл. Варна , в местността „ **Даа екенли** ", целият с площ от **4,659 дка** /четири дка шестстотин петдесет и девет кв. м/, с начин на трайно ползване – **ПОЛСКА КУЛТУРА** , категория на земята при неполивни условия –**трета,** при граници: имот № 016024 ,имот № 000030 – полски път , имот № 016026, имот № 016033, имот № 016034,. Данъчната оценка на описания по-горе недвижим поземлен имот е в размер на 719.10лв./ седемстотин и деветнадесет лева и десет ст./.----------

**94. ПОЗЕМЛЕН ИМОТ № 024012** /нула две четири нула едно две/, находящ се в землището на **с. Добротич**, с ЕКАТТЕ 21717 /две едно седем едно седем/, общ. Вълчи дол, обл. Варна , в местността „ **Балабана**", целият с площ от **3,380 дка**/три дка триста и осемдесет кв.м/, с начин на трайно ползване – **ПОЛСКА КУЛТУРА** , категория на земята при не поливни условия –**трета,** при граници: имот № 024004 ,имот № 024003 , имот № 024007, имот № 000034 – полски път, имот № 024006. Данъчната оценка на описания по-горе недвижим поземлен имот е в размер на 521.70 лв./ петстотин двадесет и един лева и седемдесет ст./.----------

**95. ПОЗЕМЛЕН ИМОТ № 061016** /нула шест едно нула едно шест/, находящ се в землището на **с. Добротич**, с ЕКАТТЕ 21717 /две едно седем едно седем/, общ. Вълчи дол, обл. Варна , в местността „**Чокур тарла** ", целият с площ от **3,001 дка** /три дка и един кв.м/, с начин на трайно ползване – **ПОЛСКА КУЛТУРА** , категория на земята при неполивни условия –**трета,** при граници: имот № 061015 ,имот № 061039, имот № 061038, имот № 061017, имот № 000138 – полски път .Данъчната оценка на описания по-горе недвижим поземлен имот е в размер на 352.90лв./триста петдесет и два лева и деветдесет ст./.----------

**96. ПОЗЕМЛЕН ИМОТ № 027006**/ нула две седем нула нула шест/, находящ се в землището на **с. Добротич**, с ЕКАТТЕ 21717 /две едно седем едно седем/, общ. Вълчи дол, обл. Варна , в местността „ **Къд юрлу** ", целият с площ от **5,999 дка**/пет дка деветстотин деветдесет и девет кв.м/, с начин на трайно ползване – **ПОЛСКА КУЛТУРА** , категория на земята при неполивни условия –**трета,** при граници: имот № 027005, имот № 027018 , имот № 027007, имот № 000091 – полски път. Данъчната оценка на описания по-горе недвижим поземлен имот е в размер на 925.90 лв./ деветстотин двадесет и пет лева и деветдесет ст./.----------

**97. ПОЗЕМЛЕН ИМОТ № 021081** /нула две едно нула осем едно /, находящ се в землището на **с. Калоян**, с ЕКАТТЕ 35506 /три пет пет нула шест/, общ. Вълчи дол, обл. Варна , в местността „ **Сазлъка**", целият с площ от **11,464 дка** /единадесет декара четиристотин шестдесет и четири кв. м /, с начин на трайно ползване – **НИВА** , категория на земята при не поливни условия –**трета,** при граници: имот № 021052 – полски път, имот № 021078 ,имот № 021077, имот № 021015 , имот № 021087 , имот № 021082. Данъчната оценка на описания по-горе недвижим поземлен имот е в размер на 1769,50 лв./ хиляда седемстотин шестдесет и девет лева и петдесет ст./.----------

**98. ПОЗЕМЛЕН ИМОТ № 002014** /нула нула две нула едно четири /, находящ се в землището на **с. Калоян**, с ЕКАТТЕ 35506 /три пет пет нула шест/, общ. Вълчи дол, обл. Варна , в местността „ **Бостанлък** ", целият с площ от **7,748 дка**/седем дка седемстотин четиридесет и осем кв. м /, с начин на трайно ползване – **НИВА** , категория на земята при не поливни условия –**трета** /1,250 / **втора** /6,498/, при граници: имот № 002027, имот № 002012 ,имот № 000027- полски път, имот № 002077 , имот № 02078. Имотът е образуван от имот № 002013. Право на преминаване за имот № 002027. Данъчната оценка на описания по-горе недвижим поземлен имот е в размер на 892,80 лв./ осемстотин деветдесет и два лева и осемдесет ст./.----------

**99. ПОЗЕМЛЕН ИМОТ № 017044** /нула едно седем нула четири четири /, находящ се в землището на **с. Калоян**, с ЕКАТТЕ 35506 /три, пет, пет, нула, шест/, общ. Вълчи дол, обл. Варна , в местността „ **Гьолджа алан** ", целият с площ от **4,999 дка**/четири дка деветстотин деветдесет и девет кв. м /, с начин на трайно ползване – **НИВА** , категория на земята при не поливни условия –**трета,** при граници: имот № 017043, имот № 000036 – полски път ,имот № 017045, имот № 017042.Данъчната оценка на

описания по-горе недвижим поземлен имот е в размер на 661,40 лв./ шестстотин шестдесет и един лева и четиридесет ст./.----------

**100. ПОЗЕМЛЕН ИМОТ № 034030** /нула три четири нула три нула /, находящ се в землището на **с. Есеница**, с ЕКАТТЕ 27629 /две седем шест две девет/, общ. Вълчи дол, обл. Варна , в местността „ **Каваците** ", целият с площ от **5,000 дка**/пет дка /, с начин на трайно ползване –**НИВА** , категория на земята при не поливни условия –**трета,** при граници: имот № 034028, имот № 000105 – водно течение ,имот № 034031, имот № 046052 – полски път. Данъчната оценка на описания по-горе недвижим поземлен имот е в размер на 588,00 лв./ петстотин осемдесет и осем лева /.----------

**101. ПОЗЕМЛЕН ИМОТ № 041002** /нула четири едно нула нула две /, находящ се в землището на **с.Есеница**, с ЕКАТТЕ 27629 /две седем шест две девет/, общ. Вълчи дол, обл. Варна , в местността „ **Сулджа – водоемите** ", целият с площ от **3,887 дка**/три дка осемстотин осемдесет и седем кв.м/, с начин на трайно ползване – **НИВА** , категория на земята при неполивни условия – **трета,** при граници: имот № 046039 – полски път ,имот № 041001, имот № 041004, имот № 041003. Данъчната оценка на описания по-горе недвижим поземлен имот е в размер на 542,80 лв./петстотин четиридесет и два лева и осемдесет ст./.--

**102. ПОЗЕМЛЕН ИМОТ № 031031**/нула три едно нула три едно/, находящ се в землището на **с.Есеница**, с ЕКАТТЕ 27629/две седем шест две девет/, общ. Вълчи дол, обл. Варна , в местността „ **Бостаните**", целият с площ от **4,400 дка** /четири дка и четиристотин кв.м/, с начин на трайно ползване – нива , категория на земята при неполивни условия –**трета,** при граници: имот № 046061 – полски път ,имот № 031001 , имот № 031028, имот № 031030. Данъчната оценка на описания по-горе недвижим поземлен имот е в размер на 582,10 лв./ петстотин осемдесет и два лева и десет ст./.----------

**103. ПОЗЕМЛЕН ИМОТ № 024019** /нула две четири нула едно девет/, находящ се в землището на **с.Есеница**, с ЕКАТТЕ 27629 /две седем шест две девет/, общ. Вълчи дол, обл. Варна , в местността „ **Челиклия** ", целият с площ от **9,601 дка** /девет дка и шестстотин и един кв.м/, с начин на трайно ползване – **НИВА** , категория на земята при неполивни условия –**трета,** при граници: имот № 046028 – полски път , имот № 024020 ,имот № 024006 , имот № 024044, имот № 024018 . Върху имота има следните ограничения:11Електропровод 20кV.От двете страни до крайните проводници или на 11 m от оста на електропровода, не могат да се строят сгради и съоръжения и засажда високостеблена растителност. Данъчната оценка на описания по-горе недвижим поземлен имот е в размер на 1481,90 лв./хиляда четиристотин осемдесет и един лева и деветдесет ст./.----------

**104. ПОЗЕМЛЕН ИМОТ № 014011** /нула едно четири нула едно едно/, находящ се в землището на **с.Есеница**, с ЕКАТТЕ 27629/две седем шест две девет/, общ. Вълчи дол, обл. Варна , в местността „ **Геровски път**", целият с площ от **6,399 дка**/шест дка триста деветдесет и девет кв.м/, с начин на трайно ползване – **НИВА** , категория на земята при неполивни условия –**трета,** при граници: имот № 014012 ,имот № 014006 , имот № 014007, имот № 015122, имот № 046005 – полски път. Данъчната оценка на описания по-горе недвижим поземлен имот е в размер на 846,60 лв./осемстотин четиридесет и шест лева и шестдесет ст./.----------

**105. ПОЗЕМЛЕН ИМОТ № 038013** /нула три осем нула едно три/, находящ се в землището на **с.Есеница**, с ЕКАТТЕ 27629 /две седем шест две девет/, общ. Вълчи дол, обл. Варна , в местност „ **Сърта** ", целият с площ от **14,499 дка** /четиринадесет дка четиристотин деветдесет и девет кв. м/, с начин на трайно ползване – **НИВА** , категория на земята при неполивни условия –**трета,** при граници: имот № 038002 ,имот № 046042 – полски път , имот № 038003, имот № 038010, имот № 038012. Данъчната оценка на описания по-горе недвижим поземлен имот е в размер на 2024,80 лв./две хиляди двадесет и четири лева и осемдесет ст./.----------

**106. ПОЗЕМЛЕН ИМОТ № 042016** /нула четири две нула едно шест/, находящ се в землището на **с. Есеница**, с ЕКАТТЕ 27629 /две седем шест две девет/ ,общ. Вълчи дол, обл. Варна , в местност **„Сулджа - водоемите "**, целият с площ от **14,002 дка** /четиринадесет дка и два кв.м/, с начин на трайно ползване – **НИВА** , категория на земята при неполивни условия –**трета/8,938/ втора /5,064/,** при граници: имот № 046033 – полски път ,имот № 042017 , имот № 042005, имот № 042006, имот № 042015, имот № 042024. Данъчната оценка на описания по-горе недвижим поземлен имот е в размер на 2272,90 лв./ две хиляди двеста седемдесет и два лева и деветдесет ст./.----------

**107. ПОЗЕМЛЕН ИМОТ № 044005** /нула четири четири нула нула пет/, находящ се в землището на **с.Есеница**,с ЕКАТТЕ 27629 /две седем шест две девет, общ. Вълчи дол, обл. Варна , в местност „ **Сулджа - водоемите** ", целият с площ от **17,502 дка**/седемнадесет дка петстотин и два кв.м/, с начин на трайно ползване – **НИВА** , категория на земята при неполивни условия –**трета /14,645/ втора /2,857/,** при граници: имот № 044004, имот № 046036 – полски път , имот № 044029, имот № 044031,имот № 044011, имот № 044022. Данъчната оценка на описания по-горе недвижим поземлен имот е в размер на 2501,20 лв./ две хиляди и петстотин лева и двадесет ст./.----------

Общата данъчна оценка на имотите, описани в пункт I от настоящия договор е в размер на [redacted].----------

**II.** ДАРИТЕЛКАТА **КАТИНА ДОБРОМИРОВА ЙОРДАНОВА** си запазва **безвъзмездно право на ползване** върху описаните в пункт I. недвижими имоти до като е жива.----------

**III.**НАДАРЕНАТА **СИМОН СВЕТОЗАР БОНЕВА, чрез своята майка и законен представител КАТИНА ДОБРОМИРОВА ЙОРДАНОВА** заяви, че е съгласна и приема с благодарност така направеното дарение на недвижимите имот подробно описани в пункт I от настоящия договор и при условията посочени в него.----------

След като се убедих, в правоспособността и дееспособността на страните, че ДАРИТЕЛКАТА е собственик на даряваните недвижими имоти , и че същите нямат не погасени публични, държавни и

общински задължения, няма наложена обезпечителна мярка по Закона за отнемане в полза на държавата, на имущество придобито от престъпна дейност, че са спазени особените изисквания на закона, и след като страните ми заявиха, че нямат други документи от значение за тази продажба, освен представените и подробно описани по-долу, приех представеният от страните проект за Нотариален акт. След като изясних волята на страните и фактическото положение, запознах ги ясно и недвусмислено с правните последици на договора, който сключват, актът се прочете на страните, и след одобрението му, се подписа от страните и от мен Нотариуса.----------

**При съставянето на акта бяха представени следните документи: 1.** Молба; **2.** Декларации по чл. 25, ал. 7 от ЗННД и по чл. 264, ал. 1 от ДОПК; **3.** Удостоверения за данъчни оценки с изх. №1854,1901, 1823, 1843, 1837, 1819, 1887, 1863, 1861, 1815, 1814, 1799, 1811, 1813, 1803, 1809, 1826, 1829, 1832, 1885, 1866, 1834 , 1833, 1831, 1830, 1825, 1805, 1806, 1818, 1804, 1822, 1810, 1806, 1798, 1862, 1854, 1902, 1840, 1841, 1842, 1898, 1900, 1897, 1899, 1896, 1895, 1894, 1893, 1892, 1891, 1889, 1888 , 1884, 1890, 1886, 1883, 1882, 1881, 1880, 1879, 1870, 1871, 1872, 1869, 1867, 1864, 1858, 1860, 1859, 1857, 1856, 1855, 1853, 1851, 1850, 1849, 1844, 845, 1848, 1847, 1839, 1838, 1836, 1835, 1827, 1828, 1824, 1816, 1821, 1808, 1801, 1817, 1820, 1807, 1812, 1800, 1865, №1755 ,№ 1761, № 1758, № 1757, № 1759, № 1753 , № 1754 ,№ 1756 , № 1760 , № 171762 , № 1763 от 04.07.2011г. издадени от отдел "МДТ" на Община Вълчи дол; **4.** Скици с № К02467, № К02491 , № К02505 , № К02536, № К02459,№ К02462, № К02485, № К02502 , № К 02509, № К02511, № К02526, № К02524, № К02503, № К02478, № К02531, № К02508, № К02523 , № К02472, № К02473, № К02520 , № К02492, № К02468 , № К02529, № К02514 , № К02482, № К02495 , № К02494, № К02512, № К02450, № К02528, № К02510, № К02504 , № К02469, № К02500, № К02493 , № К02449 , № К02488 , № К02484 , № К02532 № К02517 , № К02455 , № К02537, № К02499, № К02452, № К02521,№ К02534 , № К02479, № К02498, № К02522 , № К02533, № К02448, № К02519, № К02463, № К02489, № К02542 , № К02543 , № К02539, № К02470, № К02501, № К02527, № К02477 , № К02540 , № К02466, № К02476 , № К02538 , № К02447, № К02480 , № К02496 , № К02513, № К02490, № К02486, № К02481, № К02506, № К02516, № К02460 , № К02530, № К02446 , № К02507 ,№ К02483, № К02464, № К02458, № К02541, № К02453, № К02518, № К02451, № К02515 , № К02457 , № К02487 , № К02454, № К02456 ,№ К02497 , № К02525 , № К02461, № К02471, № К02535, № К02474 , № К01231, № К01232, № К01230, № К01385, № К01389, № К01386, № К01387, № К01388, № К01382, № К01383 , № К01384 издадена на 29.06.2011г.; **5.**Нотариален акт за продажба № 39 от 26.05.2000г., том II, рег. 1411, дело 298 ; Нотариален акт за продажба № 1 от 07.11.2000г., том IV, рег. 2984, дело 734 ; Нотариален акт за продажба № 2 от 07.11.2000г., том IV, рег. 2985, дело 735 ; Нотариален акт за продажба № 2 от 10.10.2001г., том IV, рег. 2626, дело 700 ; Нотариален акт за продажба № 44 от 17.10.2001г., том IV, рег. 2730, дело 747; Нотариален акт за продажба № 190 от 24.04.2002г., том I, рег. 768, дело 246; Нотариален акт за продажба № 10 от 15.05.2002г., том II, рег. 861, дело 269; Нотариален акт за продажба № 99 от 03.07.2002г., том II, рег.1200, дело 375; Нотариален акт за продажба № 198 от 11.09.2002г., том II, рег. 1617, дело 485; Нотариален акт за продажба № 32 от 27.09.2002г., том III, рег. 1722, дело 523; Нотариален акт за продажба № 154 от 06.11.2002г., том III, рег. 2002, дело 661; Нотариален акт за продажба № 34 от 16.12.2002г., том IV, рег. 2349, дело 792; Нотариален акт за продажба № 50 от 19.02.2003г., том I, рег. 265, дело 63; Нотариален акт за продажба № 124 от 19.03.2003г., том I, рег. 480, дело 141; Нотариален акт за продажба № 125 от 19.03.2003г., том I, рег. 481, дело 142; Нотариален акт за продажба № 24 от 23.04.2003г., том II, рег. 816, дело 254; Нотариален акт за продажба № 106 от 05.11.2003г., том IV, рег. 2435, дело 804; Нотариален акт за продажба № 163 от 09.06.2004г., том II, рег. 1329, дело 422; Нотариален акт за продажба № 83 от 07.07.2004г., том II, рег. 1628, дело 550; Нотариален акт за продажба № 36 от 24.02.2005г., том II, рег. 661, дело 244; Нотариален акт за продажба № 113 от 29.09.2005г., том X, рег. 3317, дело 1967; Нотариален акт за продажба № 163 от 01.12.2005г., том XII, рег. 4147, дело 2439; Нотариален акт за продажба № 114 от 19.01.2006г., том I, рег. 221, дело 114; Нотариален акт за продажба

№ 141 от 02.03.2006г., том II, рег. 855, дело 355; Нотариален акт за продажба № 38 от 15.03.2006г., том III, рег. 999, дело 453; Нотариален акт за продажба № 6 от 27.04.2006г., том V , рег. 1718, дело 834; Нотариален акт за продажба № 140 от 05.10.2006г., том X III, рег. 4624, дело 2617; Нотариален акт за дарение № 199 от 14.12.2006г., том XVII, рег. 5271, дело 3503; Нотариален акт за продажба № 200 от 07.05.2007г., том V, рег. 1606, дело 1046; Нотариален акт за продажба № 15 от 13.06.2007г., том VI, рег. 1991, дело 757, вписване в Служба по вписванията РАЙОНЕН СЪД ДЕВНЯ , Вх. рег.№ 2134, от 15.06.2007г., Акт № 183, том VII, дело 1443 от 2007г.; Нотариален акт за продажба № 187 от 17.10.2007г., том IX, рег. 3372, дело 1362, вписване в Служба по вписванията РАЙОНЕН СЪД ДЕВНЯ , Вх. рег.№ 3730, от 18.10.2007г., Акт № 100, том XIII, дело 2629 от 2007г.; Нотариален акт за продажба № 188 от 17.10.2007г., том IX, рег. 3373, дело 1363, вписване в Служба по вписванията РАЙОНЕН СЪД ДЕВНЯ , Вх. рег.№ 3734, от 18.10.2007г., Акт № 103, том XIII, дело 2632 от 2007г.; Нотариален акт за продажба № 95 от 19.12.2007г., том XII, рег. 4252, дело 1681, вписване в Служба по вписванията РАЙОНЕН СЪД ДЕВНЯ , Вх. рег.№ 19, от 14.01.2008г., Акт № 6, том I, дело 6 от 2008г.; Нотариален акт за продажба № 133 от 02.04.2008г., том III, рег. 1049, дело 46, вписване в Служба по вписванията РАЙОНЕН СЪД ДЕВНЯ , Вх. рег.№ 1041, от 03.04.2008г., Акт № 82 дело 717 от 2008г.; Нотариален акт за продажба № 129 от 02.04.2008г., том III, рег. 1035, дело 342, вписване в Служба по вписванията РАЙОНЕН СЪД ДЕВНЯ , Вх. рег.№ 1031, от 03.04.2008г., Акт № 73, том IV, дело 708 от 2008г.; Нотариален акт за продажба № 116 от 16.07.2008г., том VI, рег. 2636, дело 792, вписване в Служба по вписванията РАЙОНЕН СЪД ДЕВНЯ , Вх. рег.№ 2205, от 17.07.2008г., Акт № 68, том VIII, дело 1563 от 2008г.; Нотариален акт за продажба № 130 от 27.08.2008г., том VII, рег. 3274, дело 976 , вписване в Служба по вписванията РАЙОНЕН СЪД ДЕВНЯ , Вх. рег.№ 2635, от 28.08.2008г., Акт № 166, том IX, дело 1886 от 2008г.; Нотариален акт за продажба № 169

от 08.10.2008г., том VIII, рег. 3991, дело 1147вписване в Служба по вписванията РАЙОНЕН СЪД ДЕВНЯ , Вх. рег.№ 3222, от 09.10.2008г., Акт № 179, том XI, дело 2323 от 2008г.; Нотариален акт за продажба № 49 от 22.10.2008г., том IX, рег. 4236, дело 1208 , вписване в Служба по вписванията РАЙОНЕН СЪД ДЕВНЯ , Вх. рег.№ 3423, от 24.10.2008г., Акт № 134, том XII, дело 2481 от 2008г.; Нотариален акт за продажба № 190 от 27.04.2009г., том III, рег. 1535, дело 297 , вписване в Служба по вписванията РАЙОНЕН СЪД ДЕВНЯ , Вх. рег.№ 1341, от 28.04.2009г., Акт № 178, том 4, дело 509 от 2008г.; Нотариален акт за продажба № 81 от 09.09.2009г., том VI, рег. 3020, дело 713 , вписване в Служба по вписванията РАЙОНЕН СЪД ДЕВНЯ , Вх. рег.№ 2610, от 10.09.2009г., Акт № 98, том 9, дело 1244 от 2009г.; Нотариален акт за продажба № 121 от 16.09.2009г., том VI, рег. 3099, дело 742 , вписване в Служба по вписванията РАЙОНЕН СЪД ДЕВНЯ , Вх. рег.№ 2686, от 17.09.2009г., Акт № 151, том 9, дело 1295 от 2009г.; Нотариален акт за замяна № 122 от 16.09.2009г., том VI, рег. 3100, дело 743 , вписване в Служба по вписванията РАЙОНЕН СЪД ДЕВНЯ , Вх. рег.№ 2691, от 18.09.2009г., Акт № 153, том 9, дело 1298 от 2009г.; Нотариален акт за продажба № 136 от 23.09.2009г., том VI, рег. 3151, дело 754 , вписване в Служба по вписванията РАЙОНЕН СЪД ДЕВНЯ , Вх. рег.№ 2743, от 25.09.2009г., Акт № 193, том 9, дело 1337 от 2009г.; Нотариален акт за продажба № 82 от 23.09.2009г., том VI, рег. 5090, дело 520 , вписване в Служба по вписванията РАЙОНЕН СЪД ДЕВНЯ , Вх. рег.№ 2719, от 23.09.2009г., Акт № 172, том 9, дело 1316 от 2009г.; Нотариален акт за продажба № 135 от 23.09.2009г., том VI, рег. 3150, дело 753 , вписване в Служба по вписванията РАЙОНЕН СЪД ДЕВНЯ , Вх. рег.№ 2723, от 23.09.2009г., Акт № 176, том 9, дело 1320 от 2009г.; Нотариален акт за замяна № 109 от 29.09.2009г., том IV, рег. 5251, дело 544 , вписване в Служба по вписванията РАЙОНЕН СЪД ДЕВНЯ , Вх. рег.№ 2759, от 29.09.2009г., Акт № 1, том 10, дело 1345 от 2009г.; Нотариален акт за продажба № 55 от 28.10.2009г., том VII, рег. 3409, дело 851 , вписване в Служба по вписванията РАЙОНЕН СЪД ДЕВНЯ , Вх. рег.№ 3104, от 29.10.2009г., Акт № 17, том 11, дело 1530 от 2009г.; Нотариален акт за замяна № 17 от 04.11.2009г., том V, рег. 5919, дело 639 , вписване в Служба по вписванията РАЙОНЕН СЪД ДЕВНЯ , Вх. рег.№ 3230, от 05.11.2009г., Акт № 116, том 11, дело 1582 от 2009г.; Нотариален акт за продажба № 20 от 04.11.2009г., том V, рег. 5923, дело 642 , вписване в Служба по вписванията РАЙОНЕН СЪД ДЕВНЯ , Вх. рег.№ 3410, от 18.11.2009г., Акт № 60, том 12, дело 1709 от 2009г.; Нотариален акт за продажба № 182 от 17.06.2010г., том 2, рег. 2396, дело 304 , вписване в Служба по вписванията РАЙОНЕН СЪД ДЕВНЯ , Вх. рег.№1694, от 21.06.2010г., Акт № 70, том 6, дело 970 ; Нотариален акт за продажба № 84 от 09.07.2010г., том 3, рег. 2875, дело 396 , вписване в Служба по вписванията РАЙОНЕН СЪД ДЕВНЯ , Вх. рег.№1995, от 12.07.2010г., Акт № 77, том 7, дело 1124 ; Нотариален акт за продажба № 85 от 09.07.2010г., том 3, рег. 2876, дело 397 , вписване в Служба по вписванията РАЙОНЕН СЪД ДЕВНЯ , Вх. рег.№1998, от 12.07.2010г., Акт № 80, том 7 ; Нотариален акт за продажба № 108 от 21.07.2010г., том 3, рег. 3003, дело 420 , вписване в Служба по вписванията РАЙОНЕН СЪД ДЕВНЯ , Вх. рег.№2101, от 21.07.2010г., Акт № 141, том 7 ; Нотариален акт за продажба № 149 от 30.07.2010г., том 3, рег. 3197, дело 451 , вписване в Служба по вписванията РАЙОНЕН СЪД ДЕВНЯ , Вх. рег.№ 2189, от 03.08.2010г., Акт № 197, том 7 , дело 1239 ; Нотариален акт за продажба № 144 от 15.11.2002г., том III, рег. 2056, дело 648. Нотариален акт за продажба № 107 от 23.11.2005г., том XII, рег. 4026, дело 2381. Нотариален акт за продажба № 172 от 02.06.2005г., том V, рег. 1855, дело 1001; Нотариален акт за продажба № 64 от 09.12.2004г., томIX,рег.3050,дело1701. Нотариален акт за продажба № 45 от 09.10.2007г., том IX, рег. 3213, дело 1283 , вписване в Служба по вписванията РАЙОНЕН СЪД ДЕВНЯ , Вх. рег.№ 3556, от 09.10.2007г., Акт № 200, том XII , дело 2525 от 2007г.; Нотариален акт за продажба № 105 от 12.10.2007г., том IX, рег. 3299, дело 1331,вписване в Служба по вписванията РАЙОНЕН СЪД ДЕВНЯ , Вх. рег.№ 3623, от 12.10.2007г., Акт № 55, том XIII , дело 2583 от 2007г.; 6.Акт за раждане. 7.Квитанция за внесена такса вписване.----------

**ДАРИТЕЛ:** Катина Добромирова Йорданова

**НАДАРЕН** Катина Добромирова Йорданова

/законен представител/

НОТАРИУС:

НОТАРИУС № 485 * Велин Маджоров * Район на действие Р.С. ДЕВНЯ * РЕПУБЛИКА БЪЛГАРИЯ *

отариална такса по ЗННД
чван материален интерес: .
.....116 770,20..... лв.
.....764,04.....лв.
..... 30,00.....лв.
.....лв.
.....от.....г.
.....от.....2011.....г.

Всичко: .....794,04..... лв.

Вписване по ЗС/ПВ
Служба по вписванията
Вх. рег. N ...2075.....от 13-07-2011
Акт N ...51.....том...8...дело 1176/11 г.
Партидна книга: том..... стр. .....
N по имотна партида.....
Такса за вписване по ЗДТ ...116,77.лв.
Кв. N .....от .....г.

СЪДИЯ ПО ВПИСВАНИЯТА:

.....

Служба по вписванията

# НОТАРИАЛЕН АКТ
# ЗА ДАРЕНИЕ НА НЕДВИЖИМИ ИМОТИ

**№ 125 том III рег. № 3365 дело 443 от 11.07.2011год.**

Днес 11.07. 2011 /единадесети юли две хиляди и единадесета / година пред мен **ВЕЛИН МАЙСТОРОВ** - Нотариус с район на действие Районен Съд гр. Девня, вписан в регистъра на Нотариалната камара под № 465 в канцеларията ми в гр. Девня, се явиха: **КАТИНА ДОБРОМИРОВА ЙОРДАНОВА**, ЕГН: [redacted] с постоянен адрес: гр.София, ул."Солун" №51, ет.6, ап.12, с лична карта [redacted] издадена на 16.09.2008 г. от МВР-София, от една страна като **ДАРИТЕЛ**, и от друга страна: КАТИНА ДОБРОМИРОВА ЙОРДАНОВА, ЕГН: [redacted] с постоянен адрес: гр.София, ул."Солун" №51, ет.6, ап.12, с лична карта [redacted] на 16.09.2008 г. от МВР-София, действаща като майка и законен представител на малолетното си дете – **СИМОН СВЕТОЗАР БОНЕВА**, ЕГН [redacted] с постоянен адрес: гр.София, ул."Солун" №51, ет.6, ап.12 като **НАДАРЕН** и след като се уверих в тяхната самоличност и дееспособност, същите ми заявиха, че сключват следния договор.----------

**I.КАТИНА ДОБРОМИРОВА ЙОРДАНОВА** дарява на дъщеря си **СИМОН СВЕТОЗАР БОНЕВА,** чрез своята майка и законен представител КАТИНА ДОБРОМИРОВА ЙОРДАНОВА следните свои собствени недвижими имоти, находящи се в землищата на с. Добротич, общ. Вълчи дол, ЕКАТТЕ 21717 /две, едно, седем, едно, седем /, с. Калоян, общ. Вълчи дол, ЕКАТТЕ 35506 /три, пет, пет, нула, шест/, с. Есеница ,общ. Вълчи дол, ЕКАТТЕ 27629 /две, седем, шест, две, девет /, а именно:----------

**1. ПОЗЕМЛЕН ИМОТ № 022012**/нула две две нула едно две /, находящ се в землището на **с. Добротич**, с ЕКАТТЕ 21717 /две едно седем едно седем/, общ. Вълчи дол, обл. Варна , в местността „ **Балабана** ", целият с площ от **10,599 дка**/десет дка петстотин деветдесет и девет кв.м/, с начин на трайно ползване – **полска култура** , категория на земята при неполивни условия –**трета,** при граници: Землищна граница, имот № 022011 ,имот № 022029 , имот № 022030, имот № 022013. Право на преминаване през имот №022013. Данъчната оценка на описания по-горе недвижим поземлен имот е в размер на 1402.20 лв./хиляда четиристотин и два лева и двадесет ст./.----------

**2. ПОЗЕМЛЕН ИМОТ № 040003** /нула четири нула нула нула три /, находящ се в землището на **с. Добротич**, с ЕКАТТЕ 21717 /две едно седем едно седем/, общ. Вълчи дол, обл. Варна , в местността „ **Енели ардъ** ", целият с площ от **10,000 дка** /десет дка /, с начин на трайно ползване – **ПОЛСКА КУЛТУРА** , категория на земята при неполивни условия –**трета,** при граници: имот № 040002 , имот № 000107 – полски път ,имот № 040004 , имот №040017 , имот № 040010. Право на преминаване през имот №040004. Данъчната оценка на описания по-горе недвижим поземлен имот е в размер на 1323.00лв./хиляда триста двадесет и три лева и нула ст./.----------

**3. ПОЗЕМЛЕН ИМОТ № 050026** /нула пет нула нула две шест /, находящ се в землището на **с. Добротич**, с ЕКАТТЕ 21717 /две едно седем едно седем/, общ. Вълчи дол, обл. Варна , в местността „ **Карши** ", целият с площ от **4,999 дка** /четири дка деветстотин деветдесет и девет кв. м/, с начин на трайно ползване – **ПОЛСКА КУЛТУРА** , категория на земята при неполивни условия –**трета,** при граници: имот № 050027 , имот № 050013 , имот № 050014,имот № 050025, имот № 000126 – полски път. Данъчната оценка на описания по-горе недвижим поземлен имот е в размер на 771.60 лв./седемстотин седемдесет и един лева и шестдесет ст./.----------

**4. ПОЗЕМЛЕН ИМОТ № 061030** /нула шест едно нула три нула /, находящ се в землището на **с. Добротич**, с ЕКАТТЕ 21717 /две едно седем едно седем/, общ. Вълчи дол, обл. Варна , в местността „ **Чокур тарла** ", целият с площ от **10,000 дка** /десет дка/, с начин на трайно ползване – **ПОЛСКА КУЛТУРА** , категория на земята при неполивни условия –**трета,** при граници: имот № 061050 , имот №061031, имот № 000135-полски път , имот № 000134 – полски път.Върху имота има учредено право на строеж. Данъчната оценка на описания по-горе недвижим поземлен имот е в размер на 1176.00лв./хиляда сто седемдесет и шест лева и нула ст./----------

**5. ПОЗЕМЛЕН ИМОТ № 016018** /нула едно шест нула едно осем /, находящ се в землището на **с. Добротич**, с ЕКАТТЕ 21717 /две едно седем едно седем/, общ. Вълчи дол, обл. Варна , в местността „

**Даа екенли** ", целият с площ от **3,002 дка** /три дка и два кв.м/, с начин на трайно ползване – **ПОЛСКА КУЛТУРА** , категория на земята при неполивни условия –**трета,** при граници: имот № 016017 , имот № 000030 – полски път ,имот № 016019 , имот №016040, имот №016041 . Данъчната оценка на описания по-горе недвижим поземлен имот е в размер на 353.00 лв./ триста петдесет и три лева и нула ст./.----------

**6. ПОЗЕМЛЕН ИМОТ № 017003** /нула едно седем нула нула три /, находящ се в землището на **с. Добротич**, с ЕКАТТЕ 21717 /две едно седем едно седем/, общ. Вълчи дол, обл. Варна , в местността „ **Мат Мара** ", целият с площ от **4,676 дка** /четири дка шестстотин седемдесет и шест кв.м/, с начин на трайно ползване – **полска култура** , категория на земята при неполивни условия –**трета,** при граници: имот № 017002 ,имот № 000006-полски път , имот № 017004, имот № 017030. Върху имота има учредено право на строеж Данъчната оценка на описания по-горе недвижим поземлен имот е в размер на 618.60 лв./ шестстотин и осемнадесет лева и шестдесет ст./----------

**7. ПОЗЕМЛЕН ИМОТ № 037001** /нула три седем нула нула едно /, находящ се в землището на **с. Добротич**, с ЕКАТТЕ 21717 /две едно седем едно седем/, общ. Вълчи дол, обл. Варна , в местността „ **Енели ардъ** ", целият с площ от **5,000 дка** /пет дка/, с начин на трайно ползване – **ПОЛСКА КУЛТУРА** , категория на земята при неполивни условия –**трета,** при граници: имот № 000033 – полски път ,имот № 000110 – полски път , имот № 037002, имот № 037005, имот №037004 . Данъчната оценка на описания по-горе недвижим поземлен имот е в размер на 661.50 лв./шестстотин шестдесет и един лева и петдесет ст./.-

**8. ПОЗЕМЛЕН ИМОТ № 045031** /нула четири пет нула три едно/, находящ се в землището на **с. Добротич**, с ЕКАТТЕ 21717 /две едно седем едно седем/, общ. Вълчи дол, обл. Варна , в местността „ **Фъндаклък** ", целият с площ от **16,001 дка** /шестнадесет дка и един кв.м /, с начин на трайно ползване – **ПОЛСКА КУЛТУРА** , категория на земята при неполивни условия –**трета,** при граници: имот № 045012 , имот № 045011 ,имот № 045033 , имот №000119 – полски път , имот №045030. Данъчната оценка на описания по-горе недвижим поземлен имот е в размер на 2 469.80лв./ две хиляди четиристотин шестдесет и девет лева и осемдесет ст./.----------

**9. ПОЗЕМЛЕН ИМОТ № 053032** /нула пет три нула три две /, находящ се в землището на **с. Добротич**, с ЕКАТТЕ 21717 /две едно седем едно седем/, общ. Вълчи дол, обл. Варна , в местността „ **Карши** ", целият с площ от **6,001 дка** /шест дка и един кв. м/, с начин на трайно ползване – **ПОЛСКА КУЛТУРА** , категория на земята при неполивни условия –**четвърта,** при граници: имот № 053031 ,имот № 000090 – полски път , имот № 053033, имот №053009, имот № 053008. Право на преминаване през имот № 053031. Право на преминаване през имот № 053033. Върху имота има учредено право на строеж Данъчната оценка на описания по-горе недвижим поземлен имот е в размер на 619.30лв./шестстотин и деветнадесет лева и тридесет ст./.----------

**10. ПОЗЕМЛЕН ИМОТ № 054008** /нула пет четири нула нула осем /, находящ се в землището на **с. Добротич**, с ЕКАТТЕ 21717 /две едно седем едно седем/, общ. Вълчи дол, обл. Варна , в местността „ **Татар Асан** ", целият с площ от **6,999 дка** /шест дка деветстотин деветдесет и девет кв.м/, с начин на трайно ползване – **ПОЛСКА КУЛТУРА** , категория на земята при неполивни условия –**трета,** при граници: имот № 054007 , имот № 000127 – полски път ,имот № 054009 , имот №054015, имот №054016 . Върху имота има следните ограничения: 1 /едно/ Главна водопроводна мрежа. Над водопровода и на 3 м от двете му страни се забранява разполагане на трайни и временни постройки ,и трайни насаждения. Право на преминаване през имот № 054007. Право на преминаване през имот № 054009. Върху имота има учредено право на строеж. Данъчната оценка на описания по-горе недвижим поземлен имот е в размер на 1 080,30лв./хиляда и осемдесет лева и тридесет ст./.----------

**11. ПОЗЕМЛЕН ИМОТ № 059032** /нула пет девет нула три две /, находящ се в землището на **с. Добротич**, с ЕКАТТЕ 21717 /две едно седем едно седем/, общ. Вълчи дол, обл. Варна , в местността „ **Татар Асан** ", целият с площ от **10,001 дка** /десет дка и един кв.м/, с начин на трайно ползване – **ПОЛСКА КУЛТУРА** , категория на земята при неполивни условия –**трета,** при граници: имот № 059013 ,имот № 059033 , имот № 000138 – полски път, имот № 059031, имот №059014 . Данъчната оценка на описания по-горе недвижим поземлен имот е в размер на 1 176.10лв./хиляда сто седемдесет и шест лева и десет ст./.-----

**12. ПОЗЕМЛЕН ИМОТ № 059030** /нула пет девет нула три нула/, находящ се в землището на **с. Добротич**, с ЕКАТТЕ 21717 /две едно седем едно седем/, общ. Вълчи дол, обл. Варна , в местността „ **Татар Асан** ", целият с площ от **11,001 дка** /единадесет дка и един кв.м/, с начин на трайно ползване – **полска култура** , категория на земята при неполивни условия –**трета,** при граници: имот № 059014 , имот № 059031, имот № 000138 – полски път ,имот № 059029 , имот №059015. Върху имота има учредено право на строеж. Данъчната оценка на описания по-горе недвижим поземлен имот е в размер на 1 293,70лв./хиляда двеста деветдесет и три лева и седемдесет ст./.----------

**13. ПОЗЕМЛЕН ИМОТ № 045039** /нула четири пет нула три девет /, находящ се в землището на **с. Добротич**, с ЕКАТТЕ 21717 /две едно седем едно седем/, общ. Вълчи дол, обл. Варна , в местността „ **Фъндаклък** ", целият с площ от **19,609 дка** /деветнадесет дка шестстотин и девет кв. м/, с начин на трайно ползване – **ПОЛСКА КУЛТУРА** , категория на земята при неполивни условия –**трета,** при граници: имот № 045004 ,имот № 045003 , имот № 045002,имот № 045001, имот № 000033 – полски път, имот № 000117- полски път ,имот № 000118 - водоем , имот № 000117 – полски път ,имот № 000033 – полски път, имот № 000119 – полски път, имот №045038 . Върху имота има следните ограничения: 1/едно/ Главна водопроводна мрежа.Над водопровода и на 3 м от двете му страни се забранява разполагане на трайни и временни постройки ,и трайни насаждения. Върху имота има учредено право на строеж. Данъчната оценка на описания по-горе недвижим поземлен имот е в размер на 3 026.60лв./ три хиляди двадесет и шест лева и шестдесет ст./.----------

**14. ПОЗЕМЛЕН ИМОТ № 031011** /нула три едно нула едно едно /, находящ се в землището на

**с. Добротич**, с ЕКАТТЕ 21717 /две едно седем едно седем/, общ. Вълчи дол, обл. Варна , в местността „ **Старите лозя** ", целият с площ от **3,000 дка** /три дка/, с начин на трайно ползване – **ПОЛСКА КУЛТУРА** , категория на земята при неполивни условия –**трета,** при граници: имот № 031010 , имот №000093 – полски път, имот № 031012, имот № 000098 – полски път. Данъчната оценка на описания по-горе недвижим поземлен имот е в размер на 463.00 лв./ четиристотин шестдесет и три лева и нула ст./.----------

**15. ПОЗЕМЛЕН ИМОТ № 061011** /нула шест едно нула едно едно /, находящ се в землището на **с. Добротич**, с ЕКАТТЕ 21717 /две едно седем едно седем/, общ. Вълчи дол, обл. Варна , в местността „ **Чокур тарла** ", целият с площ от **2,759 дка** /два дка седемстотин петдесет и девет кв.м/, с начин на трайно ползване – **ПОЛСКА КУЛТУРА** , категория на земята при не поливни условия –**четвърта,** при граници: имот № 061010 , имот № 061040 ,имот № 061012 , имот №000138 – полски път. Данъчната оценка на описания по-горе недвижим поземлен имот е в размер на 284.70лв./двеста осемдесет и четири лева и седемдесет ст./.----------

**16. ПОЗЕМЛЕН ИМОТ № 050030** /нула пет нула нула три нула /, находящ се в землището на **с. Добротич**, с ЕКАТТЕ 21717 /две едно седем едно седем/, общ. Вълчи дол, обл. Варна , в местността „ **Карши** ", целият с площ от **10,001 дка** /десет дка и един кв.м/, с начин на трайно ползване – **ПОЛСКА КУЛТУРА** , категория на земята при неполивни условия –**трета,** при граници: имот № 050031 ,имот № 050007, имот № 050008, имот № 050029, имот №000126 – полски път. Върху имота има учредено право на строеж.Данъчната оценка на описания по-горе недвижим поземлен имот е в размер на 1 543.70лв./хиляда петстотин четиридесет и три лева и седемдесет ст./.----------

**17. ПОЗЕМЛЕН ИМОТ № 059027** /нула пет девет нула две седем /, находящ се в землището на **с. Добротич**, с ЕКАТТЕ 21717 /две едно седем едно седем/, общ. Вълчи дол, обл. Варна , в местността „ **Татар Асан** ", целият с площ от **8,770 дка** /осем дка седемстотин и седемдесет кв.м/, с начин на трайно ползване – **ПОЛСКА КУЛТУРА** , категория на земята при неполивни условия –**трета,** при граници: имот № 059016 ,имот № 059028 , имот № 000138 – полски път, имот № 059026, имот №059017 . Данъчната оценка на описания по-горе недвижим поземлен имот е в размер на 1 031.40лв./ хиляда тридесет и един лева и четиридесет ст./.----------

**18. ПОЗЕМЛЕН ИМОТ № 026005** /нула две шест нула нула пет/, находящ се в землището на **с. Добротич**, с ЕКАТТЕ 21717 /две едно седем едно седем/, общ. Вълчи дол, обл. Варна , в местност „ **Къд юрлу** ", целият с площ от **5,001 дка** /пет дка и един кв.м /, с начин на трайно ползване – **полска култура** , категория на земята при неполивни условия –**трета,** при граници: имот № 000081- жил. територия , имот № 026004 ,имот № 000080 – полски път , имот №026006, имот №010140 . Данъчната оценка на описания по-горе недвижим поземлен имот е в размер на 771,90 лв./седемстотин седемдесет и един лева и деветдесет ст./.----------

**19. ПОЗЕМЛЕН ИМОТ № 027005** /нула две седем нула нула пет /, находящ се в землището на **с. Добротич**, с ЕКАТТЕ 21717 /две едно седем едно седем/, общ. Вълчи дол, обл. Варна , в местността „ **Къд юрлу** ", целият с площ от **5,999 дка**/пет дка деветстотин деветдесет и девет кв. м/, с начин на трайно ползване – **полска култура** , категория на земята при неполивни условия –**трета,** при граници: имот № 027004 ,имот № 027018 , имот № 027006, имот №000091 – полски път. Върху имота има учредено право на строеж Данъчната оценка на описания по-горе недвижим поземлен имот е в размер на 925,90 лв./ деветстотин двадесет и пет лева и деветдесет ст./.----------

**20. ПОЗЕМЛЕН ИМОТ № 059013** /нула пет девет нула едно три /, находящ се в землището на **с. Добротич**, с ЕКАТТЕ 21717 /две едно седем едно седем/, общ. Вълчи дол, обл. Варна , в местността „ **Татар Асан** ", целият с площ от **25,301 дка** /двадесет и пет дка триста и един кв.м/, с начин на трайно ползване – **ПОЛСКА КУЛТУРА** , категория на земята при неполивни условия –**трета,** при граници: имот № 000131 – полски път, имот № 059012, имот № 059033 , имот №059032, имот №059014 . Данъчната оценка на описания по-горе недвижим поземлен имот е в размер на 3 347,30лв./три хиляди триста четиридесет и седем лева и тридесет ст./.----------

**21. ПОЗЕМЛЕН ИМОТ № 042030** /нула четири две нула три нула /, находящ се в землището на **с. Добротич**, с ЕКАТТЕ 21717 /две едно седем едно седем/, общ. Вълчи дол, обл. Варна , в местността „ **Салкъма** ", целият с площ от **9,420 дка** /девет дка четиристотин и двадесет кв.м/, с начин на трайно ползване – **ПОЛСКА КУЛТУРА** , категория на земята при неполивни условия –**трета,** при граници: имот № 042002 ,имот № 042001 , имот № 042031, имот №000114 – полски път, имот №042029. Данъчната оценка на описания по-горе недвижим поземлен имот е в размер на 1 246.30лв./хиляда двеста четиридесет и шест лева и тридесет ст/.----------

**22. ПОЗЕМЛЕН ИМОТ № 022020** /нула две две нула две нула/, находящ се в землището на **с. Добротич**, с ЕКАТТЕ 21717 /две едно седем едно седем/, общ. Вълчи дол, обл. Варна , в местността „ **Балабана** ", целият с площ от **3,000 дка** /три дка/, с начин на трайно ползване – **полска култура** , категория на земята при неполивни условия –**трета,** при граници: имот № 022009 , имот № 022021, имот № 000028 – полски път ,имот № 022019. Данъчната оценка на описания по-горе недвижим поземлен имот е в размер на 396,90 лв./ триста деветдесет и шест лева и деветдесет ст./.----------

**23. ПОЗЕМЛЕН ИМОТ № 060033** /нула шест нула нула три три /, находящ се в землището на **с. Добротич**, с ЕКАТТЕ 21717 /две едно седем едно седем/, общ. Вълчи дол, обл. Варна , в местността „ **Чокур тарла** ", целият с площ от **11,175 дка** /единадесет дка сто седемдесет и пет кв. м/, с начин на трайно ползване – **ПОЛСКА КУЛТУРА** , категория на земята при неполивни условия –**трета,** при граници: имот № 060046 ,имот № 060045 , имот № 060044,имот № 060017, имот № 060018 , имот № 060032 , имот № 000136– полски път . Данъчната оценка на описания по-горе недвижим поземлен имот е в размер на 1 314,20лв./хиляда триста и четиринадесет лева и двадесет ст./.----------

**24. ПОЗЕМЛЕН ИМОТ № 057017** /нула пет седем нула едно седем /, находящ се в землището на **с. Добротич**, с ЕКАТТЕ 21717 /две едно седем едно седем/, общ. Вълчи дол, обл. Варна , в местността „ **Татар Асан** ", целият с площ от **16,926 дка** /шестнадесет дка деветстотин двадесет и шест кв.м/, с начин на трайно ползване – **ПОЛСКА КУЛТУРА** , категория на земята при неполивни условия –**трета,** при граници: имот № 000130 – полски път , имот №057016, имот № 057021,имот №057020, имот № 000133 – полски път. Данъчната оценка на описания по-горе недвижим поземлен имот е в размер на 2 239,30лв./ две хиляди двеста тридесет и девет лева и тридесет ст./.----------

**25. ПОЗЕМЛЕН ИМОТ № 035017** /нула три пет нула едно седем/, находящ се в землището на **с. Добротич**, с ЕКАТТЕ 21717 /две едно седем едно седем/, общ. Вълчи дол, обл. Варна , в местността „ **Енели ардъ** ", целият с площ от **6,541 дка** /шест дка петстотин четиридесет и един кв.м/, с начин на трайно ползване – **ПОЛСКА КУЛТУРА** , категория на земята при не поливни условия –**трета,** при граници: имот № 035018 , имот № 035008 ,имот № 035016, имот №000097 – полски път. Данъчната оценка на описания по-горе недвижим поземлен имот е в размер на 1 009,60лв./ хиляда и девет лева и шестдесет ст./.----------

**26. ПОЗЕМЛЕН ИМОТ № 043023**/нула четири три нула две три /, находящ се в землището на **с. Добротич**, с ЕКАТТЕ 21717 /две едно седем едно седем/, общ. Вълчи дол, обл. Варна , в местността „ **Салкъма** ", целият с площ от **20,000 дка** /двадесет дка/, с начин на трайно ползване – **ПОЛСКА КУЛТУРА** , категория на земята при неполивни условия –**трета,** при граници: имот № 043005 ,имот № 043024, имот № 000033, имот № 043022, имот №043006 . Върху имота има учредено право на строеж. Данъчната оценка на описания по-горе недвижим поземлен имот е в размер на 2 646,00лв./две хиляди шестстотин четиридесет и шест лева и нула ст./.----------

**27. ПОЗЕМЛЕН ИМОТ № 043022**/нула четири три нула две две /, находящ се в землището на **с. Добротич**, с ЕКАТТЕ 21717 /две едно седем едно седем/, общ. Вълчи дол, обл. Варна , в местността „ **Салкъма** ", целият с площ от **28,000 дка** /двадесет и осем дка /, с начин на трайно ползване – **ПОЛСКА КУЛТУРА** , категория на земята при неполивни условия –**трета,** при граници: имот № 043006 ,имот № 043023 , имот № 000033 – полски път, имот № 043021, имот №043007. Данъчната оценка на описания по-горе недвижим поземлен имот е в размер на 3 704,40лв./три хиляди седемстотин и четири лева и четиридесет ст./.----------

**28. ПОЗЕМЛЕН ИМОТ № 054013** /нула пет четири нула едно три/, находящ се в землището на **с. Добротич**, с ЕКАТТЕ 21717 /две едно седем едно седем/, общ. Вълчи дол, обл. Варна , в местността „ **Татар Асан** ", целият с площ от **10,000 дка** /десет дка /, с начин на трайно ползване – **ПОЛСКА КУЛТУРА** , категория на земята при неполивни условия –**трета,** при граници: имот № 054014 , имот № 054010 ,имот № 054033 , имот №054012, имот № 000122 – полски път . Данъчната оценка на описания по-горе недвижим поземлен имот е в размер на 1323,00лв./ хиляда триста двадесет и три лева и нула ст./.-------

**29. ПОЗЕМЛЕН ИМОТ № 013002** /нула едно три нула нула две /, находящ се в землището на **с. Добротич**, с ЕКАТТЕ 21717 /две едно седем едно седем/, общ. Вълчи дол, обл. Варна , в местността „ **Даа екенли** ", целият с площ от **8,000 дка** /осем дка/, с начин на трайно ползване – **ПОЛСКА КУЛТУРА** , категория на земята при неполивни условия –**трета,** при граници: имот № 000003- полски път ,имот № 013001 , имот № 013028, имот №013027, имот №013003. Право на преминаване през имот №013003. Върху имота има учредено право на строеж. Данъчната оценка на описания по-горе недвижим поземлен имот е в размер на 1 058,40 лв./хиляда петдесет и осем лева и четиридесет ст./.----------

**30. ПОЗЕМЛЕН ИМОТ № 059060** /нула пет девет нула шест нула /, находящ се в землището на **с. Добротич**, с ЕКАТТЕ 21717 /две едно седем едно седем/, общ. Вълчи дол, обл. Варна , в местността „ **Татар Асан** ", целият с площ от **6,666 дка** /шест дка шестстотин шестдесет и шест кв.м/, с начин на трайно ползване – **ПОЛСКА КУЛТУРА** , категория на земята при неполивни условия –**четвърта,** при граници: имот № 059061, имот № 059010 ,имот № 000131 – полски път , имот №059008. Имотът е образуван от имот № 059009. Право на преминаване за имот № 059061. Данъчната оценка на описания по-горе недвижим поземлен имот е в размер на 773,90лв./ седемстотин седемдесет и три лева и деветдесет ст./

**31. ПОЗЕМЛЕН ИМОТ № 053051** /нула пет три нула пет едно /, находящ се в землището на **с. Добротич**, с ЕКАТТЕ 21717 /две едно седем едно седем/, общ. Вълчи дол, обл. Варна , в местността „ **Карши** ", целият с площ от **3,500 дка** /три дка и петстотин кв.м/, с начин на трайно ползване – **ПОЛСКА КУЛТУРА** , категория на земята при неполивни условия –**трета,** при граници: имот № 053050 ,имот № 053049 , имот № 000090 – полски път, имот №053042, имот №053041. Имотът е образуван от имот № 053043. Върху имота има следните ограничения: 1 /едно/ Главна водопроводна мрежа.Над водопровода и на 3 м от двете му страни се забранява разполагане на трайни и временни постройки ,и трайни насаждения. Право на преминаване за имот № 053050. Данъчната оценка на описания по-горе недвижим поземлен имот е в размер на 411,60 лв./четиристотин и единадесет лева и шестдесет ст./.----------

**32. ПОЗЕМЛЕН ИМОТ № 049008** /нула четири девет нула нула осем/, находящ се в землището на **с. Добротич**, с ЕКАТТЕ 21717 /две едно седем едно седем/, общ. Вълчи дол, обл. Варна , в местността „ **Карши** ", целият с площ от **10,001 дка** /десет дка и един кв.м /, с начин на трайно ползване – **ПОЛСКА КУЛТУРА** , категория на земята при неполивни условия –**трета,** при граници: имот № 049007 , имот № 049006, имот № 049010 ,имот № 000125- полски път. Право на преминаване през имот № 049010. Върху имота има учредено право на строеж. Данъчната оценка на описания по-горе недвижим поземлен имот е в размер на 1 543,70 лв./хиляда петстотин четиридесет и три лева и седемдесет ст./.----------

**33. ПОЗЕМЛЕН ИМОТ № 022030**/нула две две нула три нула /, находящ се в землището на **с. Добротич**, с ЕКАТТЕ 21717 /две едно седем едно седем/, общ. Вълчи дол, обл. Варна , в местността „ **Балабана** ", целият с площ от **8,000 дка** /осем дка /, с начин на трайно ползване – **полска култура** ,

категория на земята при неполивни условия –**трета,** при граници: имот № 022029 ,имот № 000028 – полски път , имот № 022014,имот № 022013, имот № 022012 .Имотът е образуван от имот № 022015. Данъчната оценка на описания по-горе недвижим поземлен имот е в размер на 1 058,40 лв./ хиляда петдесет и осем лева и четиридесет ст./.----------

**34. ПОЗЕМЛЕН ИМОТ № 045015** /нула четири пет нула едно пет /, находящ се в землището на **с. Добротич**, с ЕКАТТЕ 21717 /две едно седем едно седем/, общ. Вълчи дол, обл. Варна , в местността „ **Фъндаклък** ", целият с площ от **8,999 дка** /осем дка деветстотин деветдесет и девет кв.м/, с начин на трайно ползване – **ПОЛСКА КУЛТУРА** , категория на земята при неполивни условия –**трета,** при граници: имот № 000116– полски път , имот № 045014, имот № 045029,имот № 045028, имот № 045016. Данъчната оценка на описания по-горе недвижим поземлен имот е в размер на 1 190,60лв./ хиляда сто и деветдесет лева и шестдесет ст./.----------

**35. ПОЗЕМЛЕН ИМОТ № 042032** /нула четири две нула три две/, находящ се в землището на **с. Добротич**, с ЕКАТТЕ 21717 /две едно седем едно седем/, общ. Вълчи дол, обл. Варна , в местността „ **Салкъма** ", целият с площ от **6,666 дка** /шест дка шестстотин шестдесет и шест кв.м/, с начин на трайно ползване – **ПОЛСКА КУЛТУРА** , категория на земята при не поливни условия –**трета,** при граници: имот № 042033 , имот № 000113 – полски път, имот № 042004 , имот №042025, имот №042024, имот №042023. Имотът е образуван от имот №042005. Върху имота има учредено право на строеж . Данъчната оценка на описания по-горе недвижим поземлен имот е в размер на 783,90лв./седемстотин осемдесет и три лева и деветдесет ст./.----------

**36. ПОЗЕМЛЕН ИМОТ № 012021** /нула едно две нула две едно /, находящ се в землището на **с. Добротич**, с ЕКАТТЕ 21717 /две едно седем едно седем/, общ. Вълчи дол, обл. Варна , в местността „ **Даа екенли** ", целият с площ от **5,110 дка** /пет дка сто и десет кв.м/, с начин на трайно ползване – **ПОЛСКА КУЛТУРА** , категория на земята при неполивни условия –**трета,** при граници: имот № 012002 ,имот № 012001, имот № 012022, имот № 000003 – полски път, имот №012020 . Данъчната оценка на описания по-горе недвижим поземлен имот е в размер на 676,10 лв./ шестстотин седемдесет и шест лева и десет ст./.-----

**37. ПОЗЕМЛЕН ИМОТ № 037010** /нула три седем нула едно нула /, находящ се в землището на **с. Добротич**, с ЕКАТТЕ 21717 /две едно седем едно седем/, общ. Вълчи дол, обл. Варна , в местността „ **Енели ардъ**", целият с площ от **8,002 дка** /осем дка и два кв.м/, с начин на трайно ползване – **ПОЛСКА КУЛТУРА** , категория на земята при неполивни условия –**трета,** при граници: имот №037009 ,имот № 000110 – полски път, имот № 037011, имот №000033 – полски път . Върху имота има учредено право на строеж. Данъчната оценка на описания по-горе недвижим поземлен имот е в размер на 1 235,10лв./ хиляда двеста тридесет и пет лева и десет ст./.----------

**38. ПОЗЕМЛЕН ИМОТ № 036022** /нула три шест нула две две/, находящ се в землището на **с. Добротич**, с ЕКАТТЕ 21717 /две едно седем едно седем/, общ. Вълчи дол, обл. Варна , в местността „ **Енели ардъ** ", целият с площ от **3,909 дка** /три дка деветстотин и девет кв.м /, с начин на трайно ползване – **ПОЛСКА КУЛТУРА** , категория на земята при неполивни условия –**трета,** при граници: имот № 036021 , имот № 036005 ,имот № 036006 , имот № 036016, имот № 000110 – полски път . Имотът е образуван от имот № 036017. Данъчната оценка на описания по-горе недвижим поземлен имот е в размер на 603,40 лв./ шестстотин и три лева и четиридесет ст./.----------

**39. ПОЗЕМЛЕН ИМОТ № 061013** /нула шест едно нула едно три /, находящ се в землището на **с. Добротич**, с ЕКАТТЕ 21717 /две едно седем едно седем/, общ. Вълчи дол, обл. Варна , в местността „ **Чокур тарла** ", целият с площ от **5,999 дка** /пет дка деветстотин деветдесет и девет кв.м/, с начин на трайно ползване – **ПОЛСКА КУЛТУРА** , категория на земята при неполивни условия –**трета,** при граници: имот № 000138- полски път ,имот № 061012 , имот № 061039, имот №061014. Данъчната оценка на описания по-горе недвижим поземлен имот е в размер на 705,80лв./седемстотин и пет лева и осемдесет ст./.----------

**40. ПОЗЕМЛЕН ИМОТ № 058004** /нула пет осем нула нула четири/, находящ се в землището на **с. Добротич**, с ЕКАТТЕ 21717 /две едно седем едно седем/, общ. Вълчи дол, обл. Варна , в местността „ **Татар Асан** ", целият с площ от **9,199 дка** /девет дка сто деветдесет и девет кв.м/, с начин на трайно ползване – **ПОЛСКА КУЛТУРА** , категория на земята при неполивни условия –**трета,** при граници: имот № 058003, имот № 000133 – полски път, имот № 058020 , имот № 058021, имот № 058016, имот № 058025 Върху имота има учредено право на строеж. Данъчната оценка на описания по-горе недвижим поземлен имот е в размер на 1 081,80лв./хиляда осемдесет и един лева и осемдесет ст./.----------

**41. ПОЗЕМЛЕН ИМОТ № 015013** /нула едно пет нула едно три/, находящ се в землището на **с. Добротич**, с ЕКАТТЕ 21717 /две едно седем едно седем/, общ. Вълчи дол, обл. Варна , в местността „ **Даа екенли** ", целият с площ от **3,770 дка** /три дка и седемстотин и седемдесет кв.м/, с начин на трайно ползване – **ПОЛСКА КУЛТУРА** , категория на земята при неполивни условия –**трета,** при граници: имот № 015012 ,имот № 000005 – полски път , имот № 015014 , имот №015032, имот №015033. Данъчната оценка на описания по-горе недвижим поземлен имот е в размер на 498,80лв./ четиристотин деветдесет и осем лева и осемдесет ст./.----------

**42. ПОЗЕМЛЕН ИМОТ № 061031** /нула шест едно нула три едно/, находящ се в землището на **с. Добротич**, с ЕКАТТЕ 21717 /две едно седем едно седем/, общ. Вълчи дол, обл. Варна , в местността „ **Чокур тарла** ", целият с площ от **9,998 дка** /девет дка деветстотин деветдесет и осем кв.м/, с начин на трайно ползване – **полска култура** , категория на земята при не поливни условия –**трета,** при граници: имот № 061032 , имот № 000135 – полски път ,имот № 061030 , имот №061050, имот №61026, имот № 061025, имот №061047 . Данъчната оценка на описания по-горе недвижим поземлен имот е в размер на 1 175,80лв./хиляда сто седемдесет и пет лева и осемдесет ст./.----------

**43. ПОЗЕМЛЕН ИМОТ № 045009** /нула четири пет нула нула девет/, находящ се в землището на **с. Добротич**, с ЕКАТТЕ 21717 /две едно седем едно седем/, общ. Вълчи дол, обл. Варна , в местността **„Фъндаклък "**, целият с площ от **4,999 дка** /четири дка деветстотин деветдесет и девет кв.м/, с начин на трайно ползване – **ПОЛСКА КУЛТУРА** , категория на земята при неполивни условия –**трета,** при граници: имот № 000116 – полски път ,имот № 045008 , имот № 045037 , имот № 045036, имот № 045032 . Данъчната оценка на описания по-горе недвижим поземлен имот е в размер на 771,60лв./ седемстотин седемдесет и един лева и шестдесет ст./.----------

**44. ПОЗЕМЛЕН ИМОТ № 014009** /нула едно четири нула нула девет /, находящ се в землището на **с. Добротич**, с ЕКАТТЕ 21717 /две едно седем едно седем/, общ. Вълчи дол, обл. Варна , в местност „ **Даа екенли "**, целият с площ от **3,634 дка**/три дка шестстотин тридесет и четири кв.м/, с начин на трайно ползване – **ПОЛСКА КУЛТУРА** , категория на земята при неполивни условия –**трета,** при граници: имот № 000004– полски път , имот №014008, имот № 014019,имот № 014020, имот № 014010 . Данъчната оценка на описания по-горе недвижим поземлен имот е в размер на 480,80 лв./ четиристотин и осемдесет лева и осемдесет ст./.----------

**45. ПОЗЕМЛЕН ИМОТ № 059022** /нула пет девет нула две две/, находящ се в землището на **с. Добротич**, с ЕКАТТЕ 21717 /две едно седем едно седем/, общ. Вълчи дол, обл. Варна , в местността „ **Татар Асан "**, целият с площ от **3,000 дка** /три дка /, с начин на трайно ползване – **ПОЛСКА КУЛТУРА** , категория на земята при не поливни условия –**трета,** при граници: имот № 059021 , имот № 059053 ,имот № 059025 , имот № 059023, имот № 000133 – полски път. Данъчната оценка на описания по-горе недвижим поземлен имот е в размер на 352,80 лв./триста петдесет и два лева и осемдесет ст./.----------

**46. ПОЗЕМЛЕН ИМОТ № 061015** /нула шест едно нула едно пет /, находящ се в землището на **с. Добротич**, с ЕКАТТЕ 21717 /две едно седем едно седем/, общ. Вълчи дол, обл. Варна , в местността „ **Чокур тарла "**, целият с площ от **3,999 дка** /три дка деветстотин деветдесет и десет кв.м/, с начин на трайно ползване – **ПОЛСКА КУЛТУРА** , категория на земята при неполивни условия –**трета,** при граници: имот № 061014 ,имот № 061039, имот № 061016, имот № 000138 – полски път. Данъчната оценка на описания по-горе недвижим поземлен имот е в размер на 470,30лв./четиристотин и седемдесет лева и тридесет ст. ----------

**47. ПОЗЕМЛЕН ИМОТ № 031027** /нула три едно нула две седем /, находящ се в землището на **с. Добротич**, с ЕКАТТЕ 21717 /две едно седем едно седем/, общ. Вълчи дол, обл. Варна , в местността „ **Старите лозя"**, целият с площ от **4,719 дка**/четири дка седемстотин и деветнадесет кв.м/, с начин на трайно ползване – **ПОЛСКА КУЛТУРА** , категория на земята при неполивни условия –**трета,** при граници: имот № 031026,имот № 031025 , имот № 031024,имот №031028, имот №000100 – полски път . Данъчната оценка на описания по-горе недвижим поземлен имот е в размер на 728,40лв./ седемстотин двадесет и осем лева и четиридесет ст./.----------

**48. ПОЗЕМЛЕН ИМОТ № 045008** /нула четири пет нула нула осем/, находящ се в землището на **с. Добротич**, с ЕКАТТЕ 21717 /две едно седем едно седем/, общ. Вълчи дол, обл. Варна , в местността „ **Фъндаклък "**, целият с площ от **3,001 дка** /три дка и един кв.м /, с начин на трайно ползване – **ПОЛСКА КУЛТУРА** , категория на земята при неполивни условия –**трета,** при граници : имот № 000116 – полски път , имот № 045007 , имот № 045037 , имот № 045009. Данъчната оценка на описания по-горе недвижим поземлен имот е в размер на 463,20лв./ четиристотин шестдесет и три лева и двадесет ст./.----------

**49. ПОЗЕМЛЕН ИМОТ № 059023** /нула пет девет нула две три /, находящ се в землището на **с. Добротич**, с ЕКАТТЕ 21717 /две едно седем едно седем/, общ. Вълчи дол, обл. Варна , в местността „ **Татар Асан "**, целият с площ от **3,000 дка** /три дка/, с начин на трайно ползване – **ПОЛСКА КУЛТУРА** , категория на земята при неполивни условия –**трета,** при граници: имот № 059022 ,имот № 059025 , имот № 059024, имот № 000133 – полски път. Данъчната оценка на описания по-горе недвижим поземлен имот е в размер на 352,80лв./триста петдесет и два лева и осемдесет ст./.----------

**50. ПОЗЕМЛЕН ИМОТ № 061014** /нула шест едно нула едно четири/, находящ се в землището на **с. Добротич**, с ЕКАТТЕ 21717 /две едно седем едно седем/, общ. Вълчи дол, обл. Варна , в местността „ **Чокур тарла "**, целият с площ от **4,002 дка** /четири дка и два кв.м/, с начин на трайно ползване – **ПОЛСКА КУЛТУРА** , категория на земята при неполивни условия –**трета,** при граници: имот № 061013, имот № 061039, имот № 061015 , имот № 000138 –полски път. Върху имота има учредено право на строеж. Данъчната оценка на описания по-горе недвижим поземлен имот е в размер на 470,30лв./ четиристотин и седемдесет лева и тридесет ст./.----------

**51. ПОЗЕМЛЕН ИМОТ № 012016** /нула едно две нула едно шест/, находящ се в землището на **с. Добротич**, с ЕКАТТЕ 21717 /две едно седем едно седем/, общ. Вълчи дол, обл. Варна , в местността „ **Даа екенли "**, целият с площ от **4,875 дка** /четири дка и осемстотин седемдесет и пет кв.м/, с начин на трайно ползване – **ПОЛСКА КУЛТУРА** , категория на земята при неполивни условия –**трета,** при граници: имот № 012011 ,имот № 012010 , имот № 012017 , имот № 000003 – полски път, имот № 012015. Данъчната оценка на описания по-горе недвижим поземлен имот е в размер на 645,00 лв./ шестстотин четиридесет и пет лева и нула ст./.----------

**52. ПОЗЕМЛЕН ИМОТ № 059012** /нула пет девет нула едно две/, находящ се в землището на **с. Добротич**, с ЕКАТТЕ 21717 /две едно седем едно седем/, общ. Вълчи дол, обл. Варна , в местността „ **Татар Асан "**, целият с площ от **15,359 дка** /петнадесет дка триста петдесет и девет кв.м/, с начин на трайно ползване – **полска култура** , категория на земята при не поливни условия –**трета,** при граници: имот № 000131 – полски път ,имот № 059011 , имот № 059034, имот № 059033, имот № 059013 . Данъчната оценка на описания по-горе недвижим поземлен имот е в размер на 2 032,00лв./две хиляди тридесет и два лева и нула ст./.----------

**53. ПОЗЕМЛЕН ИМОТ № 019001** /нула едно девет нула нула едно/, находящ се в землището на **с. Добротич**, с ЕКАТТЕ 21717 /две едно седем едно седем/, общ. Вълчи дол, обл. Варна , в местността **„Мат Мара "**, целият с площ от **10,898 дка** /десет дка осемстотин деветдесет и осем кв.м/, с начин на трайно ползване – **ПОЛСКА КУЛТУРА** , категория на земята при неполивни условия –**трета,** при граници: имот № 000008 – полски път ,имот № 000009 – полски път , имот № 019002 , имот № 019020 . Върху имота има следните ограничения:11/ единадесет/ Електропровод 20кV: На 10 m от двете страни до крайните проводници или на 11 m от оста на електропровода, не могат да се строят сгради и съоръжения и засажда високостеблена растителност.Данъчната оценка на описания по-горе недвижим поземлен имот е в размер на 1 602,00 лв./ хиляда шестстотин и два лева и нула ст./.----------

**54. ПОЗЕМЛЕН ИМОТ № 037015** /нула три седем нула едно пет /, находящ се в землището на **с. Добротич**, с ЕКАТТЕ 21717 /две едно седем едно седем/, общ. Вълчи дол, обл. Варна , в местността „ **Енели ардъ "**, целият с площ от **35,999 дка** /тридесет и пет дка деветстотин деветдесет и девет кв.м/, с начин на трайно ползване – **ПОЛСКА КУЛТУРА** , категория на земята при неполивни условия –**трета,** при граници: имот №037014, имот № 000110– полски път , имот № 000093 – полски път, имот № 000033 – полски път. Данъчната оценка на описания по-горе недвижим поземлен имот е в размер на 5 556,40лв./пет хиляди петстотин петдесет и шест лева и четиридесет ст./.----------

**55. ПОЗЕМЛЕН ИМОТ № 059062** /нула пет девет нула шест две/, находящ се в землището на **с. Добротич**, с ЕКАТТЕ 21717 /две едно седем едно седем/, общ. Вълчи дол, обл. Варна , в местността „ **Татар Асан "**, целият с площ от **4,369 дка** /четири дка триста шестдесет и девет кв.м/, с начин на трайно ползване – **ПОЛСКА КУЛТУРА** , категория на земята при не поливни условия –**четвърта,** при граници: имот № 059047 , имот № 059063 ,имот № 059050, имот № 000138 – полски път. Имотът е образуван от имот № 059048. Право на преминаване за имот №059063. Данъчната оценка на описания по-горе недвижим поземлен имот е в размер на 507,20 лв./петстотин и седем лева и двадесет ст./.----------

**56.ПОЗЕМЛЕН ИМОТ № 059063** /нула пет девет нула шест три/, находящ се в землището на **с. Добротич**, с ЕКАТТЕ 21717 /две едно седем едно седем/, общ. Вълчи дол, обл. Варна , в местността „ **Татар Асан "**, целият с площ от **5,630 дка** /пет дка шестстотин и тридесет кв.м/, с начин на трайно ползване – **ПОЛСКА КУЛТУРА** , категория на земята при не поливни условия –**четвърта,** при граници: имот № 059047 , имот № 059002 ,имот № 059001, имот № 059049, имот № 059050, имот № 059062. Имотът е образуван от имот № 059048. Право на преминаване през имот № 059062. Данъчната оценка на описания по-горе недвижим поземлен имот е в размер на 653,60лв./шестстотин петдесет и три лева и шестдесет ст./.-

**57. ПОЗЕМЛЕН ИМОТ № 062024** /нула шест две нула две четири /, находящ се в землището на **с. Добротич**, с ЕКАТТЕ 21717 /две едно седем едно седем/, общ. Вълчи дол, обл. Варна , в местността „ **Чокур тарла "**, целият с площ от **20,699 дка** /двадесет дка шестстотин деветдесет и десет кв.м/, с начин на трайно ползване – **ПОЛСКА КУЛТУРА** , категория на земята при неполивни условия –**трета,** при граници: имот № 062019 ,имот № 062025, имот № 000090 – полски път, имот № 062023 , имот № 062020. Право на преминаване през имот №062023. Върху имота има учредено право на строеж. Данъчната оценка на описания по-горе недвижим поземлен имот е в размер на 2 434,20лв./две хиляди четиристотин тридесет и четири лева и двадесет ст./.----------

**58. ПОЗЕМЛЕН ИМОТ № 024004** /нула две четири нула нула четири /, находящ се в землището на **с. Добротич**, с ЕКАТТЕ 21717 /две едно седем едно седем/, общ. Вълчи дол, обл. Варна , в местността „ **Балабана"**, целият с площ от **12,999 дка**/дванадесет дка деветстотин деветдесет и девет кв.м/, с начин на трайно ползване – **ПОЛСКА КУЛТУРА** , категория на земята при неполивни условия –**трета,** при граници: имот № 000027- полски път ,имот № 024003 , имот № 024012 , имот № 024006, имот № 024005, имот № 000032 – полски път. Право на преминаване през имот №024003. Данъчната оценка на описания по-горе недвижим поземлен имот е в размер на 2 197,50 лв./ две хиляди сто деветдесет и седем лева и петдесет ст./.----------

**59. ПОЗЕМЛЕН ИМОТ № 045021** /нула четири пет нула две едно/, находящ се в землището на **с. Добротич**, с ЕКАТТЕ 21717 /две едно седем едно седем/, общ. Вълчи дол, обл. Варна , в местността „ **Фъндаклък "**, целият с площ от **18,000 дка** /осемнадесет дка/, с начин на трайно ползване – **ПОЛСКА КУЛТУРА** , категория на земята при неполивни условия –**седма,** при граници: имот № 000116 – полски път , имот № 045020 ,имот № 045022 , имот № 000106 – полски път. Върху имота има учредено право на строеж. Данъчната оценка на описания по-горе недвижим поземлен имот е в размер на 810,00лв./осемстотин и десет лева и нула ст./.----------

**60. ПОЗЕМЛЕН ИМОТ № 059055** /нула пет девет нула пет пет /, находящ се в землището на **с. Добротич**, с ЕКАТТЕ 21717 /две едно седем едно седем/, общ. Вълчи дол, обл. Варна , в местността „ **Татар Асан "**, целият с площ от **3,878 дка** /три дка осемстотин седемдесет и осем кв.м/, с начин на трайно ползване – **полска култура** , категория на земята при неполивни условия –**четвърта,** при граници: имот № 059056 ,имот № 059038 , имот № 059054, имот №059041. Имотът е образуван от имот № 059056. Право на преминаване през имот № 059056. Право на преминаване през имот № 059057. Право на преминаване за имот № 059054. Данъчната оценка на описания по-горе недвижим поземлен имот е в размер на 450,20лв./четиристотин и петдесет лева и двадесет ст./.----------

**61. ПОЗЕМЛЕН ИМОТ № 029002** /нула две девет нула нула две/, находящ се в землището на **с. Добротич**, с ЕКАТТЕ 21717 /две едно седем едно седем/, общ. Вълчи дол, обл. Варна , в местността „ **Къд юрлу "**, целият с площ от **2,999 дка**/два дка деветстотин деветдесет и девет кв.м/, с начин на трайно ползване – **ПОЛСКА КУЛТУРА** , категория на земята при неполивни условия –**трета,** при граници: имот № 029001, имот № 000092 – полски път, имот № 029003 , имот №029021. Данъчната оценка на описания по-горе недвижим поземлен имот е в размер на 462,90 лв./ четиристотин шестдесет и два лева и деветдесет

ст./.----------

**62. ПОЗЕМЛЕН ИМОТ № 062034** /нула шест две нула три четири/, находящ се в землището на **с. Добротич**, с ЕКАТТЕ 21717 /две едно седем едно седем/, общ. Вълчи дол, обл. Варна , в местността „ **Чокур тарла** ", целият с площ от **16,001 дка** /шестнадесет дка и един кв.м/, с начин на трайно ползване – **ПОЛСКА КУЛТУРА** , категория на земята при не поливни условия –**четвърта,** при граници: имот № 062038 ,имот № 062035 , имот № 000090 – полски път, имот № 062033, имот № 062039 , имот № 062037 , имот № 062002. Данъчната оценка на описания по-горе недвижим поземлен имот е в размер на 1 651,30лв./хиляда шестстотин петдесет и един лева и тридесет ст./.----------

**63. ПОЗЕМЛЕН ИМОТ № 021002** /нула две едно нула нула две/, находящ се в землището на **с. Добротич**, с ЕКАТТЕ 21717 /две едно седем едно седем/, общ. Вълчи дол, обл. Варна , в местността „ **Йолачан** ", целият с площ от **3,001 дка**/три дка и един кв.м/, с начин на трайно ползване – **ПОЛСКА КУЛТУРА** , категория на земята при неполивни условия –**трета,** при граници: имот № 000079 – полски път ,имот № 021001, имот № 021013 , имот № 021012, имот № 021003 . Върху имота има следните ограничения:11 /единадесет/ Електропровод 20кV. На 10 m от двете страни до крайните проводници или на 11 m от оста на електропровода, не могат да се строят сгради и съоръжения и засажда високостеблена растителност Данъчната оценка на описания по-горе недвижим поземлен имот е в размер на 463,20 лв./ четиристотин шестдесет и три лева и двадесет ст./.----------

**64. ПОЗЕМЛЕН ИМОТ № 028012** /нула две осем нула едно две /, находящ се в землището на **с. Добротич**, с ЕКАТТЕ 21717 /две едно седем едно седем/, общ. Вълчи дол, обл. Варна , в местността „ **Къд юрлу** ", целият с площ от **3,998 дка**/три дка деветстотин деветдесет и осем кв.м/, с начин на трайно ползване – **ПОЛСКА КУЛТУРА** , категория на земята при неполивни условия –**трета,** при граници: имот № 028011, имот № 000123– полски път , имот № 028013, имот № 028017. Данъчната оценка на описания по-горе недвижим поземлен имот е в размер на 617,10 лв./ шестстотин и седемнадесет лева и десет ст./.----

**65. ПОЗЕМЛЕН ИМОТ № 062021** /нула шест две нула две едно/, находящ се в землището на **с. Добротич**, с ЕКАТТЕ 21717 /две едно седем едно седем/, общ. Вълчи дол, обл. Варна , в местността „ **Чокур тарла** ", целият с площ от **7,710 дка** /седем дка седемстотин и десет кв.м/, с начин на трайно ползване – **ПОЛСКА КУЛТУРА** , категория на земята при не поливни условия –**трета,** при граници: имот № 062020 , имот № 062023 ,имот № 062022, имот № 000134 – полски път. Данъчната оценка на описания по-горе недвижим поземлен имот е в размер на 906,70лв./деветстотин и шест лева и седемдесет ст./.----------

**66. ПОЗЕМЛЕН ИМОТ № 010037** /нула едно нула нула три седем /, находящ се в землището на **с. Добротич**, с ЕКАТТЕ 21717 /две едно седем едно седем/, общ. Вълчи дол, обл. Варна , в местността „ ---------- ", целият с площ от **0,616 дка**/нула дка шестстотин и шестнадесет кв.м/, с начин на трайно ползване – **ЗАТРЕВЕНА НИВА** , категория на земята при не поливни условия –**трета,** при граници: имот № 010036 , имот № 000099– полски път ,имот № 000098 – полски път, имот № 031017. Данъчната оценка на описания по-горе недвижим поземлен имот е в размер на 95,10 лв./ деветдесет и пет лева и десет ст./.----------

**67. ПОЗЕМЛЕН ИМОТ № 031028** /нула три едно нула две осем/, находящ се в землището на **с. Добротич**, с ЕКАТТЕ 21717 /две едно седем едно седем/, общ. Вълчи дол, обл. Варна , в местността „ **Старите лозя** ", целият с площ от **5,000 дка** /пет дка /, с начин на трайно ползване – **ПОЛСКА КУЛТУРА** , категория на земята при не поливни условия –**трета,** при граници: имот № 031027 , имот № 031024 ,имот № 031023, имот № 031022, имот № 031029, имот № 000100 – полски път. Право на преминаване през имот № 031029. Върху имота има учредено право на строеж. Данъчната оценка на описания по-горе недвижим поземлен имот е в размер на 771,70лв./ седемстотин седемдесет и един лева и седемдесет ст./.----------

**68. ПОЗЕМЛЕН ИМОТ № 043031** /нула четири три нула три едно /, находящ се в землището на **с. Добротич**, с ЕКАТТЕ 21717 /две едно седем едно седем/, общ. Вълчи дол, обл. Варна , в местността „ **Салкъма** ", целият с площ от **4,000 дка** /четири дка/, с начин на трайно ползване – **ПОЛСКА КУЛТУРА** , категория на земята при неполивни условия –**трета,** при граници: имот № 043035 ,имот № 043034, имот № 043033, имот № 043009 , имот № 043008, имот № 043020, имот № 000033 – полски път. Имотът е образуван от имот № 043019. Данъчната оценка на описания по-горе недвижим поземлен имот е в размер на 529,20лв./петстотин двадесет девет лева и двадесет ст./.----------

**69. ПОЗЕМЛЕН ИМОТ № 056015** /нула пет шест нула едно пет /, находящ се в землището на **с. Добротич**, с ЕКАТТЕ 21717 /две едно седем едно седем/, общ. Вълчи дол, обл. Варна , в местността „ **Татар Асан**", целият с площ от **5,000 дка** /пет дка /, с начин на трайно ползване – **ПОЛСКА КУЛТУРА** , категория на земята при неполивни условия –**седма,** при граници: имот № 056012 ,имот № 056010 , имот № 000130 – полски път , имот № 056006, имот № 056014, имот № 056013. Имотът е образуван от имот № 056005.Право на преминаване през имот № 056014. Право на преминаване през имот № 056013. Право на преминаване през имот № 056010. Върху имота има учредено право на строеж. Данъчната оценка на описания по-горе недвижим поземлен имот е в размер на 225,00лв./двеста двадесет и пет лева и нула ст./.----------

**70. ПОЗЕМЛЕН ИМОТ № 039013** /нула три девет нула едно три/, находящ се в землището на **с. Добротич**, с ЕКАТТЕ 21717 /две едно седем едно седем/, общ. Вълчи дол, обл. Варна , в местността „ **Енели ардъ** ", целият с площ от **10,019 дка** /десет дка и деветнадесет кв.м/, с начин на трайно ползване – **ПОЛСКА КУЛТУРА** , категория на земята при неполивни условия –**трета,** при граници: имот № 039012 , имот № 000033 – полски път ,имот № 039004 , имот № 039008 , имот № 039002. Имотът е образуван от имот № 039003. Данъчната оценка на описания по-горе недвижим поземлен имот е в размер на 1 546,40 лв./хиляда петстотин четиридесет и шест лева и четиридесет ст./.----------

**71. ПОЗЕМЛЕН ИМОТ № 037005** /нула три седем нула нула пет/, находящ се в землището на

**с. Добротич**, с ЕКАТТЕ 21717 /две едно седем едно седем/, общ. Вълчи дол, обл. Варна , в местността „ **Енели ардъ** ", целият с площ от **2,761 дка** / два дка седемстотин шестдесет и един кв.м/, с начин на трайно ползване – **ПОЛСКА КУЛТУРА** , категория на земята при неполивни условия –**трета,** при граници: имот № 037004 , имот № 037001 , имот № 037002, имот № 037006, имот № 000033 – полски път. Данъчната оценка на описания по-горе недвижим поземлен имот е в размер на 365,30 лв./триста шестдесет и пет лева и тридесет ст./.----------

**72. ПОЗЕМЛЕН ИМОТ № 035006** /нула три пет нула нула шест/, находящ се в землището на **с. Добротич**, с ЕКАТТЕ 21717 /две едно седем едно седем/, общ. Вълчи дол, обл. Варна , в местността „ **Енели ардъ** ", целият с площ от **10,001 дка** /десет дка и един кв.м/, с начин на трайно ползване – **ПОЛСКА КУЛТУРА** , категория на земята при неполивни условия –**трета,** при граници: имот № 035005, имот № 000032 – полски път, имот № 035023 , имот № 035024, имот № 035019 , имот № 035020. Данъчната оценка на описания по-горе недвижим поземлен имот е в размер на 1 690,70лв./хиляда шестстотин и деветдесет лева и седемдесет ст./.----------

**73. ПОЗЕМЛЕН ИМОТ № 050027** /нула пет нула нула две седем/, находящ се в землището на **с. Добротич**, с ЕКАТТЕ 21717 /две едно седем едно седем/, общ. Вълчи дол, обл. Варна , в местността „ **Карши** ", целият с площ от **8,000 дка** /осем дка/, с начин на трайно ползване – **ПОЛСКА КУЛТУРА** , категория на земята при не поливни условия –**втора,** при граници: имот № 050028 ,имот № 050012 , имот № 050013, имот № 050026, имот № 000126. Данъчната оценка на описания по-горе недвижим поземлен имот е в размер на 1 411,20лв./хиляда четиристотин и единадесет лева и двадесет ст./.----------

**74. ПОЗЕМЛЕН ИМОТ № 057037** /нула пет седем нула три седем/, находящ се в землището на **с. Добротич**, с ЕКАТТЕ 21717 /две едно седем едно седем/, общ. Вълчи дол, обл. Варна , в местността „**Татар Асан** ", целият с площ от **11,900 дка** /единадесет дка и деветстотин кв.м/, с начин на трайно ползване – **ПОЛСКА КУЛТУРА** , категория на земята при неполивни условия –**четвърта,** при граници: имот № 057003 ,имот № 057038, имот № 000131 – полски път , имот № 057036, имот № 057004 . Данъчната оценка на описания по-горе недвижим поземлен имот е в размер на 1 381,60лв./хиляда триста осемдесет и един лева и шестдесет ст./.----------

**75. ПОЗЕМЛЕН ИМОТ № 016024** /нула едно шест нула две четири/, находящ се в землището на **с. Добротич**, с ЕКАТТЕ 21717 /две едно седем едно седем/, общ. Вълчи дол, обл. Варна , в местността „ **Даа екенли** ", целият с площ от **5,001 дка** /пет дка и един кв.м/, с начин на трайно ползване – **ПОЛСКА КУЛТУРА** , категория на земята при неполивни условия –**трета,** при граници: имот № 016023, имот № 000030– полски път , имот № 016025 , имот № 016034, имот № 016035 , имот № 016036. Право на преминаване през имот № 016023. Данъчната оценка на описания по-горе недвижим поземлен имот е в размер на 771,90лв./ седемстотин седемдесет и един лева и деветдесет ст./.----------

**76. ПОЗЕМЛЕН ИМОТ № 061008** /нула шест едно нула нула осем/, находящ се в землището на **с. Добротич**, с ЕКАТТЕ 21717 /две едно седем едно седем/, общ. Вълчи дол, обл. Варна , в местността „ **Чокур тарла** ", целият с площ от **5,999 дка** /пет дка деветстотин деветдесет и девет кв.м/, с начин на трайно ползване – **ПОЛСКА КУЛТУРА** , категория на земята при не поливни условия –**четвърта,** при граници: имот № 000138 – полски път , имот № 061007 ,имот № 061042, имот № 061009 – полски път. Данъчната оценка на описания по-горе недвижим поземлен имот е в размер на 696,50лв./шестстотин деветдесет и шест лева и петдесет ст./.----------

**77. ПОЗЕМЛЕН ИМОТ № 010010** /нула едно нула нула едно нула/, находящ се в землището на **с. Добротич**, с ЕКАТТЕ 21717 /две едно седем едно седем/, общ. Вълчи дол, обл. Варна , в местността „ ---------- ", целият с площ от **3,782 дка** /три дка седемстотин осемдесет и два кв.м/, с начин на трайно ползване – **ЗАТРЕВЕНА НИВА** , категория на земята при не поливни условия –**трета,** при граници: имот № 000094 , имот № 010009 ,имот № 010111, имот № 000032– полски път. Данъчната оценка на описания по-горе недвижим поземлен имот е в размер на 639,30 лв./ шестстотин тридесет и девет лева и тридесет ст./.----------

**78. ПОЗЕМЛЕН ИМОТ № 050029** /нула пет нула нула две девет /, находящ се в землището на **с. Добротич**, с ЕКАТТЕ 21717 /две едно седем едно седем/, общ. Вълчи дол, обл. Варна , в местността „ **Карши** ", целият с площ от **7,000 дка** / седем дка/, с начин на трайно ползване – **полска култура** , категория на земята при неполивни условия –**трета,** при граници: имот № 050030 ,имот № 050008, имот № 050009, имот № 050028 , имот № 000126 – полски път. Данъчната оценка на описания по-горе недвижим поземлен имот е в размер на 1 080,40лв./хиляда и осемдесет лева и четиридесет ст./.----------

**79. ПОЗЕМЛЕН ИМОТ № 035018** /нула три пет нула едно осем /, находящ се в землището на **с. Добротич**, с ЕКАТТЕ 21717 /две едно седем едно седем/, общ. Вълчи дол, обл. Варна , в местността „ **Енели ардъ**", целият с площ от **5,999 дка** /пет дка деветстотин деветдесет и девет кв.м/, с начин на трайно ползване – **ПОЛСКА КУЛТУРА** , категория на земята при неполивни условия –**трета,** при граници: имот № 035019 ,имот № 035024 , имот № 035008, имот № 035017, имот № 000097 –полски път. Право на преминаване през имот № 035019. Върху имота има учредено право на строеж Данъчната оценка на описания по-горе недвижим поземлен имот е в размер на 925.90лв./ деветстотин двадесет и пет лева и деветдесет ст./.----------

**80. ПОЗЕМЛЕН ИМОТ № 019002** /нула едно девет нула нула две/, находящ се в землището на **с. Добротич**, с ЕКАТТЕ 21717 /две едно седем едно седем/, общ. Вълчи дол, обл. Варна , в местността „ **Мат Мара** ", целият с площ от **8,999 дка** /осем дка и деветстотин деветдесет и девет кв.м/, с начин на трайно ползване – **полска култура** , категория на земята при неполивни условия –**трета,** при граници: имот № 019001 , имот № 000009 – полски път ,имот № 019003 , имот № 019020 . Върху имота има следните ограничения:11Електропровод 20кV.От двете страни до крайните проводници или на 11 m от оста на

електропровода, не могат да се строят сгради и съоръжения и засажда високостеблена растителност. Право на преминаване през имот № 019003. Данъчната оценка на описания по-горе недвижим поземлен имот е в размер на 1190.60лв./ хиляда сто и деветдесет лева и шестдесет ст./. ----------

**81. ПОЗЕМЛЕН ИМОТ № 015042** /нула едно пет нула четири две/, находящ се в землището на **с. Добротич**, с ЕКАТТЕ 21717 /две едно седем едно седем/, общ. Вълчи дол, обл. Варна , в местността „ **Даа екенли** ", целият с площ от **6,229 дка** /шест дка двеста двадесет и девет кв.м/, с начин на трайно ползване – **ПОЛСКА КУЛТУРА** , категория на земята при неполивни условия –**трета,** при граници: имот № 015043 ,имот № 0015002 , имот № 015041, имот № 000030 – полски път. Право на преминаване през имот № 015043. Данъчната оценка на описания по-горе недвижим поземлен имот е в размер на 732.60лв./ седемстотин тридесет и два лева и петдесет ст./.----------

**82. ПОЗЕМЛЕН ИМОТ № 062038** /нула шест две нула три осем/, находящ се в землището на **с. Добротич**, с ЕКАТТЕ 21717 /две едно седем едно седем/, общ. Вълчи дол, обл. Варна , в местността „ **Чокур тарла** ", целият с площ от **10,000 дка** /десет дка/, с начин на трайно ползване – **ПОЛСКА КУЛТУРА** , категория на земята при неполивни условия –**четвърта,** при граници: имот № 062001 ,имот № 000136 – полски път , имот № 062036, имот № 062035, имот № 062034, имот № 062002. Данъчната оценка на описания по-горе недвижим поземлен имот е в размер на 1032.00 лв./хиляда тридесет и два лева и нула ст./.----------

**83. ПОЗЕМЛЕН ИМОТ № 014010** /нула едно четири нула едно нула/, находящ се в землището на **с. Добротич**, с ЕКАТТЕ 21717 /две едно седем едно седем/, общ. Вълчи дол, обл. Варна , в местността „ **Даа екенли**", целият с площ от **4,000 дка**/четири дка/, с начин на трайно ползване – **ПОЛСКА КУЛТУРА** , категория на земята при не поливни условия –**трета,** при граници: имот № 000004 – полски път ,имот № 014009 , имот №014020, имот № 014021, имот № 014011 . Право на преминаване през имот № 014008. Право на преминаване през имот № 014012. Данъчната оценка на описания по-горе недвижим поземлен имот е в размер на 529.20 лв./петстотин двадесет и девет лева и двадесет ст./.----------

**84. ПОЗЕМЛЕН ИМОТ № 059002** /нула пет девет нула нула две/, находящ се в землището на **с. Добротич**, с ЕКАТТЕ 21717 /две едно седем едно седем/, общ. Вълчи дол, обл. Варна , в местността „**Татар Асан** ", целият с площ от **13,999 дка** /тринадесет дка и деветстотин деветдесет и девет кв.м/, с начин на трайно ползване – **ПОЛСКА КУЛТУРА** , категория на земята при неполивни условия – **четвърта,** при граници: имот № 059001 ,имот № 059063, имот № 059047, имот № 059003, имот № 000131 – полски път. Данъчната оценка на описания по-горе недвижим поземлен имот е в размер на 1625.30 лв./ хиляда шестстотин двадесет и пет лева и тридесет ст./.----------

**85. ПОЗЕМЛЕН ИМОТ № 013025** / нула едно три нула две пет/, находящ се в землището на **с. Добротич**, с ЕКАТТЕ 21717 /две едно седем едно седем/, общ. Вълчи дол, обл. Варна , в местността „ **Даа екенли** ", целият с площ от **3,209 дка** /три дка двеста и девет кв.м/, с начин на трайно ползване – **ПОЛСКА КУЛТУРА** , категория на земята при неполивни условия –**трета,** при граници: имот № 013004, имот № 013026 , имот № 000004 – полски път , имот № 013024, имот № 013005. Данъчната оценка на описания по-горе недвижим поземлен имот е в размер на 424.60 лв./четиристотин двадесет и четири лева и шестдесет ст./.----------

**86. ПОЗЕМЛЕН ИМОТ № 057033** /нула пет седем нула три три/, находящ се в землището на **с. Добротич**, с ЕКАТТЕ 21717 /две едно седем едно седем/, общ. Вълчи дол, обл. Варна , в местността „ **Татар Асан** ", целият с площ от **10,379 дка** /десет дка триста седемдесет и девет кв.м/, с начин на трайно ползване – **ПОЛСКА КУЛТУРА** , категория на земята при не поливни условия –**четвърта,** при граници: имот № 057005 , имот № 057034 ,имот № 000131 – полски път, имот № 057048 . Право на преминаване през имот № 057034. Върху имота има учредено право на строеж. Данъчната оценка на описания по-горе недвижим поземлен имот е в размер на 1205.00лв./хиляда двеста и пет лева и нула ст./.----------

**87. ПОЗЕМЛЕН ИМОТ № 015041** /нула едно пет нула четири едно /, находящ се в землището на **с. Добротич**, с ЕКАТТЕ 21717 /две едно седем едно седем/, общ. Вълчи дол, обл. Варна , в местността „ **Даа екенли** ", целият с площ от **5,998 дка** /пет дка деветстотин деветдесет и осем кв.м/, с начин на трайно ползване – **ПОЛСКА КУЛТУРА** , категория на земята при не поливни условия –**трета,** при граници: имот № 015042, имот № 015002 ,имот № 015040, имот № 000030 – полски път. Данъчната оценка на описания по-горе недвижим поземлен имот е в размер на 705.40лв./ седемстотин и пет лева и четиридесет ст./.----------

**88. ПОЗЕМЛЕН ИМОТ № 037009** /нула три седем нула нула девет /, находящ се в землището на **с. Добротич**, с ЕКАТТЕ 21717 /две едно седем едно седем/, общ. Вълчи дол, обл. Варна , в местността „ **Енели ардъ**", целият с площ от **13,981 дка** /тринадесет дка деветстотин осемдесет и един кв.м/, с начин на трайно ползване – **ПОЛСКА КУЛТУРА** , категория на земята при неполивни условия –**трета,** при граници: имот № 037008 ,имот № 000110 – полски път, имот № 037010, имот № 000033 – полски път. Данъчната оценка на описания по-горе недвижим поземлен имот е в размер на 2158.00лв./две хиляди сто петдесет и осем лева и нула ст./.----------

**89. ПОЗЕМЛЕН ИМОТ № 014011** /нула едно четири нула едно едно /, находящ се в землището на **с. Добротич**, с ЕКАТТЕ 21717 /две едно седем едно седем/, общ. Вълчи дол, обл. Варна , в местността „ **Даа екенли** ", целият с площ от **3,000 дка** /три дка /, с начин на трайно ползване – **ПОЛСКА КУЛТУРА** , категория на земята при не поливни условия –**трета,** при граници: имот № 000004 – полски път, имот № 014010 ,имот № 014021, имот № 014012. Данъчната оценка на описания по-горе недвижим поземлен имот е в размер на 396.90 лв./триста деветдесет и шест лева и деветдесет ст./.----------

**90. ПОЗЕМЛЕН ИМОТ № 015014** /нула едно пет нула едно четири /, находящ се в землището на **с. Добротич**, с ЕКАТТЕ 21717 /две едно седем едно седем/, общ. Вълчи дол, обл. Варна , в местността

„ **Даа екенли**", целият с площ от **4,482 дка** /четири дка четиристотин осемдесет и два кв.м/, с начин на трайно ползване – **ПОЛСКА КУЛТУРА** , категория на земята при неполивни условия –**трета,** при граници: имот № 015013 ,имот № 000005 – полски път , имот № 015015, имот № 015031, имот № 015032.

Данъчната оценка на описания по-горе недвижим поземлен имот е в размер на 593.00лв./ петстотин деветдесет и три лева и нула ст./.----------

**91. ПОЗЕМЛЕН ИМОТ № 045007** /нула четири пет нула нула седем/, находящ се в землището на **с. Добротич**, с ЕКАТТЕ 21717 /две едно седем едно седем/, общ. Вълчи дол, обл. Варна , в местността „ **Фъндаклък** ", целият с площ от **2,999 дка** /два дка и деветстотин деветдесет и девет кв.м/, с начин на трайно ползване – **ПОЛСКА КУЛТУРА** , категория на земята при неполивни условия –**трета,** при граници: имот № 000116 – полски път , имот № 045006 ,имот № 045038 , имот № 045037, имот № 045008 . Данъчната оценка на описания по-горе недвижим поземлен имот е в размер на 462.90лв./четиристотин шестдесет и два лева и деветдесет ст./.----------

**92. ПОЗЕМЛЕН ИМОТ № 059031** /нула пет девет нула три едно/, находящ се в землището на **с. Добротич**, с ЕКАТТЕ 21717 /две едно седем едно седем/, общ. Вълчи дол, обл. Варна , в местността „**Татар Асан**", целият с площ от **6,844 дка** шест дка осемстотин четиридесет и четири кв.м/, с начин на трайно ползване – **ПОЛСКА КУЛТУРА** , категория на земята при неполивни условия –**трета,** при граници: имот № 059014 ,имот № 059032 , имот № 000138 – полски път, имот № 059030. Данъчната оценка на описания по-горе недвижим поземлен имот е в размер на 804.90 лв. /осемстотин и четири лева и деветдесет ст./.----------

**93. ПОЗЕМЛЕН ИМОТ № 016025** /нула едно шест нула две пет/, находящ се в землището на **с. Добротич**, с ЕКАТТЕ 21717 /две едно седем едно седем/, общ. Вълчи дол, обл. Варна , в местността „ **Даа екенли** ", целият с площ от **4,659 дка** /четири дка шестстотин петдесет и девет кв. м/, с начин на трайно ползване – **ПОЛСКА КУЛТУРА** , категория на земята при неполивни условия –**трета,** при граници: имот № 016024 ,имот № 000030 – полски път , имот № 016026, имот № 016033, имот № 016034,. Данъчната оценка на описания по-горе недвижим поземлен имот е в размер на 719.10лв./ седемстотин и деветнадесет лева и десет ст./.----------

**94. ПОЗЕМЛЕН ИМОТ № 024012** /нула две четири нула едно две/, находящ се в землището на **с. Добротич**, с ЕКАТТЕ 21717 /две едно седем едно седем/, общ. Вълчи дол, обл. Варна , в местността „ **Балабана**", целият с площ от **3,380 дка**/три дка триста и осемдесет кв.м/, с начин на трайно ползване – **ПОЛСКА КУЛТУРА** , категория на земята при не поливни условия –**трета,** при граници: имот № 024004 ,имот № 024003 , имот № 024007, имот № 000034 – полски път, имот № 024006. Данъчната оценка на описания по-горе недвижим поземлен имот е в размер на 521.70 лв./ петстотин двадесет и един лева и седемдесет ст./.----------

**95. ПОЗЕМЛЕН ИМОТ № 061016** /нула шест едно нула едно шест/, находящ се в землището на **с. Добротич**, с ЕКАТТЕ 21717 /две едно седем едно седем/, общ. Вълчи дол, обл. Варна , в местността „**Чокур тарла** ", целият с площ от **3,001 дка** /три дка и един кв.м/, с начин на трайно ползване – **ПОЛСКА КУЛТУРА** , категория на земята при неполивни условия –**трета,** при граници: имот № 061015 ,имот № 061039, имот № 061038, имот № 061017, имот № 000138 – полски път .Данъчната оценка на описания по-горе недвижим поземлен имот е в размер на 352.90лв./триста петдесет и два лева и деветдесет ст./.----------

**96. ПОЗЕМЛЕН ИМОТ № 027006**/ нула две седем нула нула шест/, находящ се в землището на **с. Добротич**, с ЕКАТТЕ 21717 /две едно седем едно седем/, общ. Вълчи дол, обл. Варна , в местността „ **Къд юрлу** ", целият с площ от **5,999 дка**/пет дка деветстотин деветдесет и девет кв.м/, с начин на трайно ползване – **ПОЛСКА КУЛТУРА** , категория на земята при неполивни условия –**трета,** при граници: имот № 027005, имот № 027018 , имот № 027007, имот № 000091 – полски път. Данъчната оценка на описания по-горе недвижим поземлен имот е в размер на 925.90 лв./ деветстотин двадесет и пет лева и деветдесет ст./.----------

**97. ПОЗЕМЛЕН ИМОТ № 021081** /нула две едно нула осем едно /, находящ се в землището на **с. Калоян**, с ЕКАТТЕ 35506 /три пет пет нула шест/, общ. Вълчи дол, обл. Варна , в местността „ **Сазлъка**", целият с площ от **11,464 дка** /единадесет декара четиристотин шестдесет и четири кв. м /, с начин на трайно ползване – **НИВА** , категория на земята при не поливни условия –**трета,** при граници: имот № 021052 – полски път, имот № 021078 ,имот № 021077, имот № 021015 , имот № 021087 , имот № 021082. Данъчната оценка на описания по-горе недвижим поземлен имот е в размер на 1769,50 лв./ хиляда седемстотин шестдесет и девет лева и петдесет ст./.----------

**98. ПОЗЕМЛЕН ИМОТ № 002014** /нула нула две нула едно четири /, находящ се в землището на **с. Калоян**, с ЕКАТТЕ 35506 /три пет пет нула шест/, общ. Вълчи дол, обл. Варна , в местността „ **Бостанлък** ", целият с площ от **7,748 дка**/седем дка седемстотин четиридесет и осем кв. м /, с начин на трайно ползване – **НИВА** , категория на земята при не поливни условия –**трета** /1,250 / **втора** /6,498/, при граници: имот № 002027, имот № 002012 ,имот № 000027- полски път, имот № 002077 , имот № 02078. Имотът е образуван от имот № 002013. Право на преминаване за имот № 002027. Данъчната оценка на описания по-горе недвижим поземлен имот е в размер на 892,80 лв./ осемстотин деветдесет и два лева и осемдесет ст./.----------

**99. ПОЗЕМЛЕН ИМОТ № 017044** /нула едно седем нула четири четири /, находящ се в землището на **с. Калоян**, с ЕКАТТЕ 35506 /три, пет, пет, нула, шест/, общ. Вълчи дол, обл. Варна , в местността „ **Гьолджа алан** ", целият с площ от **4,999 дка**/четири дка деветстотин деветдесет и девет кв. м /, с начин на трайно ползване – **НИВА** , категория на земята при не поливни условия –**трета,** при граници: имот № 017043, имот № 000036 – полски път ,имот № 017045, имот № 017042.Данъчната оценка на

описания по-горе недвижим поземлен имот е в размер на 661,40 лв./ шестстотин шестдесет и един лева и четиридесет ст./.----------

**100. ПОЗЕМЛЕН ИМОТ № 034030** /нула три четири нула три нула /, находящ се в землището на **с. Есеница**, с ЕКАТТЕ 27629 /две седем шест две девет/, общ. Вълчи дол, обл. Варна , в местността „ **Каваците** ", целият с площ от **5,000 дка/**пет дка /, с начин на трайно ползване –**НИВА** , категория на земята при не поливни условия –**трета,** при граници: имот № 034028, имот № 000105 – водно течение ,имот № 034031, имот № 046052 – полски път. Данъчната оценка на описания по-горе недвижим поземлен имот е в размер на 588,00 лв./ петстотин осемдесет и осем лева /.----------

**101. ПОЗЕМЛЕН ИМОТ № 041002** /нула четири едно нула нула две /, находящ се в землището на **с.Есеница**, с ЕКАТТЕ 27629 /две седем шест две девет/, общ. Вълчи дол, обл. Варна , в местността „ **Сулджа – водоемите** ", целият с площ от **3,887 дка/**три дка осемстотин осемдесет и седем кв.м/, с начин на трайно ползване – **НИВА** , категория на земята при неполивни условия – **трета,** при граници: имот № 046039 – полски път ,имот № 041001, имот № 041004, имот № 041003. Данъчната оценка на описания по-горе недвижим поземлен имот е в размер на 542,80 лв./петстотин четиридесет и два лева и осемдесет ст./.--

**102. ПОЗЕМЛЕН ИМОТ № 031031**/нула три едно нула три едно/, находящ се в землището на **с.Есеница**, с ЕКАТТЕ 27629/две седем шест две девет/, общ. Вълчи дол, обл. Варна , в местността „ **Бостаните**", целият с площ от **4,400 дка** /четири дка и четиристотин кв.м/, с начин на трайно ползване – нива , категория на земята при неполивни условия –**трета,** при граници: имот № 046061 – полски път ,имот № 031001 , имот № 031028, имот № 031030. Данъчната оценка на описания по-горе недвижим поземлен имот е в размер на 582,10 лв./ петстотин осемдесет и два лева и десет ст./.----------

**103. ПОЗЕМЛЕН ИМОТ № 024019** /нула две четири нула едно девет/, находящ се в землището на **с.Есеница**, с ЕКАТТЕ 27629 /две седем шест две девет/, общ. Вълчи дол, обл. Варна , в местността „ **Челиклия** ", целият с площ от **9,601 дка** /девет дка и шестстотин и един кв.м/, с начин на трайно ползване – **НИВА** , категория на земята при неполивни условия –**трета,** при граници: имот № 046028 – полски път , имот № 024020 ,имот № 024006 , имот № 024044, имот № 024018 . Върху имота има следните ограничения:11Електропровод 20кV.От двете страни до крайните проводници или на 11 m от оста на електропровода, не могат да се строят сгради и съоръжения и засажда високостеблена растителност. Данъчната оценка на описания по-горе недвижим поземлен имот е в размер на 1481,90 лв./хиляда четиристотин осемдесет и един лева и деветдесет ст./.----------

**104. ПОЗЕМЛЕН ИМОТ № 014011** /нула едно четири нула едно едно/, находящ се в землището на **с.Есеница**, с ЕКАТТЕ 27629/две седем шест две девет/, общ. Вълчи дол, обл. Варна , в местността „ **Геровски път**", целият с площ от **6,399 дка/**шест дка триста деветдесет и девет кв.м/, с начин на трайно ползване – **НИВА** , категория на земята при неполивни условия –**трета,** при граници: имот № 014012 ,имот № 014006 , имот № 014007, имот № 015122, имот № 046005 – полски път. Данъчната оценка на описания по-горе недвижим поземлен имот е в размер на 846,60 лв./осемстотин четиридесет и шест лева и шестдесет ст./.----------

**105. ПОЗЕМЛЕН ИМОТ № 038013** /нула три осем нула едно три/, находящ се в землището на **с.Есеница**, с ЕКАТТЕ 27629 /две седем шест две девет/, общ. Вълчи дол, обл. Варна , в местност „ **Сърта** ", целият с площ от **14,499 дка** /четиринадесет дка четиристотин деветдесет и девет кв. м/, с начин на трайно ползване – **НИВА** , категория на земята при неполивни условия –**трета,** при граници: имот № 038002 ,имот № 046042 – полски път , имот № 038003, имот № 038010, имот № 038012. Данъчната оценка на описания по-горе недвижим поземлен имот е в размер на 2024,80 лв./две хиляди двадесет и четири лева и осемдесет ст./.----------

**106. ПОЗЕМЛЕН ИМОТ № 042016** /нула четири две нула едно шест/, находящ се в землището на **с. Есеница**, с ЕКАТТЕ 27629 /две седем шест две девет/ ,общ. Вълчи дол, обл. Варна , в местност **„Сулджа - водоемите "**, целият с площ от **14,002 дка** /четиринадесет дка и два кв.м/, с начин на трайно ползване – **НИВА** , категория на земята при неполивни условия –**трета/8,938/ втора /5,064/,** при граници: имот № 046033 – полски път ,имот № 042017 , имот № 042005, имот № 042006, имот № 042015, имот № 042024. Данъчната оценка на описания по-горе недвижим поземлен имот е в размер на 2272,90 лв./ две хиляди двеста седемдесет и два лева и деветдесет ст./.----------

**107. ПОЗЕМЛЕН ИМОТ № 044005** /нула четири четири нула нула пет/, находящ се в землището на **с.Есеница**,с ЕКАТТЕ 27629 /две седем шест две девет, общ. Вълчи дол, обл. Варна , в местност „ **Сулджа - водоемите** ", целият с площ от **17,502 дка/**седемнадесет дка петстотин и два кв.м/, с начин на трайно ползване – **НИВА** , категория на земята при неполивни условия –**трета /14,645/ втора /2,857/,** при граници: имот № 044004, имот № 046036 – полски път , имот № 044029, имот № 044031,имот № 044011, имот № 044022. Данъчната оценка на описания по-горе недвижим поземлен имот е в размер на 2501,20 лв./ две хиляди и петстотин лева и двадесет ст./.----------

Общата данъчна оценка на имотите, описани в пункт I от настоящия договор е в размер на 116 770.20 лв. / сто и шестнадесет хиляди седемстотин и седемдесет лева и двадесет ст. /.----------

**II.** ДАРИТЕЛКАТА **КАТИНА ДОБРОМИРОВА ЙОРДАНОВА** си запазва **безвъзмездно право на ползване** върху описаните в пункт I. недвижими имоти до като е жива.----------

**III.**НАДАРЕНАТА **СИМОН СВЕТОЗАР БОНЕВА, чрез своята майка и законен представител КАТИНА ДОБРОМИРОВА ЙОРДАНОВА** заяви, че е съгласна и приема с благодарност така направеното дарение на недвижимите имот подробно описани в пункт I от настоящия договор и при условията посочени в него.----------

След като се убедих, в правоспособността и дееспособността на страните, че ДАРИТЕЛКАТА е собственик на даряваните недвижими имоти , и че същите нямат не погасени публични, държавни и

общински задължения, няма наложена обезпечителна мярка по Закона за отнемане в полза на държавата, на имущество придобито от престъпна дейност, че са спазени особените изисквания на закона, и след като страните ми заявиха, че нямат други документи от значение за тази продажба, освен представените и подробно описани по-долу, приех представеният от страните проект за Нотариален акт. След като изясних волята на страните и фактическото положение, запознах ги ясно и недвусмислено с правните последици на договора, който сключват, актът се прочете на страните, и след одобрението му, се подписа от страните и от мен Нотариуса.----------

**При съставянето на акта бяха представени следните документи: 1.** Молба; **2.** Декларации по чл. 25, ал. 7 от ЗННД и по чл. 264, ал. 1 от ДОПК; **3.** Удостоверения за данъчни оценки с изх. №1854,1901, 1823, 1843, 1837, 1819, 1887, 1863, 1861, 1815, 1814, 1799, 1811, 1813, 1803, 1809, 1826, 1829, 1832, 1885, 1866, 1834 , 1833, 1831, 1830, 1825, 1805, 1806, 1818, 1804, 1822, 1810, 1806, 1798, 1862, 1854, 1902, 1840, 1841, 1842, 1898, 1900, 1897, 1899, 1896, 1895, 1894, 1893, 1892, 1891, 1889, 1888 , 1884, 1890, 1886, 1883, 1882, 1881, 1880, 1879, 1870, 1871, 1872, 1869, 1867, 1864, 1858, 1860, 1859, 1857, 1856, 1855, 1853, 1851, 1850, 1849, 1844, 845, 1848, 1847, 1839, 1838, 1836, 1835, 1827, 1828, 1824, 1816, 1821, 1808, 1801, 1817, 1820, 1807, 1812, 1800, 1865, №1755 ,№ 1761, № 1758, № 1757, № 1759, № 1753 , № 1754 ,№ 1756 , № 1760 , № 171762 , № 1763 от 04.07.2011г. издадени от отдел "МДТ" на Община Вълчи дол; **4.** Скици с № К02467, № К02491 , № К02505 , № К02536, № К02459,№ К02462, № К02485, № К02502 , № К 02509, № К02511, № К02526, № К02524, № К02503, № К02478, № К02531, № К02508, № К02523 , № К02472, № К02473, № К02520 , № К02492, № К02468 , № К02529, № К02514 , № К02482, № К02495 , № К02494, № К02512, № К02450, № К02528, № К02510, № К02504 , № К02469, № К02500, № К02493 , № К02449 , № К02488 , № К02484 , № К02532 № К02517 , № К02455 , № К02537, № К02499, № К02452, № К02521,№ К02534 , № К02479, № К02498, № К02522 , № К02533, № К02448, № К02519, № К02463, № К02489, № К02542 , № К02543 , № К02539, № К02470, № К02501, № К02527, № К02477 , № К02540 , № К02466, № К02476 , № К02538 , № К02447, № К02480 , № К02496 , № К02513, № К02490, № К02486, № К02481, № К02506, № К02516, № К02460 , № К02530, № К02446 , № К02507 ,№ К02483, № К02464, № К02458, № К02541, № К02453, № К02518, № К02451, № К02515 , № К02457 , № К02487 , № К02454, № К02456 ,№ К02497 , № К02525 , № К02461, № К02471, № К02535, № К02474 , № К01231, № К01232, № К01230, № К01385, № К01389, № К01386, № К01387, № К01388, № К01382, № К01383 , № К01384 издадена на 29.06.2011г.; **5.**Нотариален акт за продажба № 39 от 26.05.2000г., том II, рег. 1411, дело 298 ; Нотариален акт за продажба № 1 от 07.11.2000г., том IV, рег. 2984, дело 734 ; Нотариален акт за продажба № 2 от 07.11.2000г., том IV, рег. 2985, дело 735 ; Нотариален акт за продажба № 2 от 10.10.2001г., том IV, рег. 2626, дело 700 ; Нотариален акт за продажба № 44 от 17.10.2001г., том IV, рег. 2730, дело 747; Нотариален акт за продажба № 190 от 24.04.2002г., том I, рег. 768, дело 246; Нотариален акт за продажба № 10 от 15.05.2002г., том II, рег. 861, дело 269; Нотариален акт за продажба № 99 от 03.07.2002г., том II, рег.1200, дело 375; Нотариален акт за продажба № 198 от 11.09.2002г., том II, рег. 1617, дело 485; Нотариален акт за продажба № 32 от 27.09.2002г., том III, рег. 1722, дело 523; Нотариален акт за продажба № 154 от 06.11.2002г., том III, рег. 2002, дело 661; Нотариален акт за продажба № 34 от 16.12.2002г., том IV, рег. 2349, дело 792; Нотариален акт за продажба № 50 от 19.02.2003г., том I, рег. 265, дело 63; Нотариален акт за продажба № 124 от 19.03.2003г., том I, рег. 480, дело 141; Нотариален акт за продажба № 125 от 19.03.2003г., том I, рег. 481, дело 142; Нотариален акт за продажба № 24 от 23.04.2003г., том II, рег. 816, дело 254; Нотариален акт за продажба № 106 от 05.11.2003г., том IV, рег. 2435, дело 804; Нотариален акт за продажба № 163 от 09.06.2004г., том II, рег. 1329, дело 422; Нотариален акт за продажба № 83 от 07.07.2004г., том II, рег. 1628, дело 550; Нотариален акт за продажба № 36 от 24.02.2005г., том II, рег. 661, дело 244; Нотариален акт за продажба № 113 от 29.09.2005г., том X, рег. 3317, дело 1967; Нотариален акт за продажба № 163 от 01.12.2005г., том XII, рег. 4147, дело 2439; Нотариален акт за продажба № 114 от 19.01.2006г., том I, рег. 221, дело 114; Нотариален акт за продажба

№ 141 от 02.03.2006г., том II, рег. 855, дело 355; Нотариален акт за продажба № 38 от 15.03.2006г., том III, рег. 999, дело 453; Нотариален акт за продажба № 6 от 27.04.2006г., том V , рег. 1718, дело 834; Нотариален акт за продажба № 140 от 05.10.2006г., том X III, рег. 4624, дело 2617; Нотариален акт за дарение № 199 от 14.12.2006г., том XVII, рег. 5271, дело 3503; Нотариален акт за продажба № 200 от 07.05.2007г., том V, рег. 1606, дело 1046; Нотариален акт за продажба № 15 от 13.06.2007г., том VI, рег. 1991, дело 757, вписване в Служба по вписванията РАЙОНЕН СЪД ДЕВНЯ , Вх. рег.№ 2134, от 15.06.2007г., Акт № 183, том VII, дело 1443 от 2007г.; Нотариален акт за продажба № 187 от 17.10.2007г., том IX, рег. 3372, дело 1362, вписване в Служба по вписванията РАЙОНЕН СЪД ДЕВНЯ , Вх. рег.№ 3730, от 18.10.2007г., Акт № 100, том XIII, дело 2629 от 2007г.; Нотариален акт за продажба № 188 от 17.10.2007г., том IX, рег. 3373, дело 1363, вписване в Служба по вписванията РАЙОНЕН СЪД ДЕВНЯ , Вх. рег.№ 3734, от 18.10.2007г., Акт № 103, том XIII, дело 2632 от 2007г.; Нотариален акт за продажба № 95 от 19.12.2007г., том XII, рег. 4252, дело 1681, вписване в Служба по вписванията РАЙОНЕН СЪД ДЕВНЯ , Вх. рег.№ 19, от 14.01.2008г., Акт № 6, том I, дело 6 от 2008г.; Нотариален акт за продажба № 133 от 02.04.2008г., том III, рег. 1049, дело 46, вписване в Служба по вписванията РАЙОНЕН СЪД ДЕВНЯ , Вх. рег.№ 1041, от 03.04.2008г., Акт № 82 дело 717 от 2008г.; Нотариален акт за продажба № 129 от 02.04.2008г., том III, рег. 1035, дело 342, вписване в Служба по вписванията РАЙОНЕН СЪД ДЕВНЯ , Вх. рег.№ 1031, от 03.04.2008г., Акт № 73, том IV, дело 708 от 2008г.; Нотариален акт за продажба № 116 от 16.07.2008г., том VI, рег. 2636, дело 792, вписване в Служба по вписванията РАЙОНЕН СЪД ДЕВНЯ , Вх. рег.№ 2205, от 17.07.2008г., Акт № 68, том VIII, дело 1563 от 2008г.; Нотариален акт за продажба № 130 от 27.08.2008г., том VII, рег. 3274, дело 976 , вписване в Служба по вписванията РАЙОНЕН СЪД ДЕВНЯ , Вх. рег.№ 2635, от 28.08.2008г., Акт № 166, том IX, дело 1886 от 2008г.; Нотариален акт за продажба № 169

от 08.10.2008г., том VIII, рег. 3991, дело 1147вписване в Служба по вписванията РАЙОНЕН СЪД ДЕВНЯ , Вх. рег.№ 3222, от 09.10.2008г., Акт № 179, том XI, дело 2323 от 2008г.; Нотариален акт за продажба № 49 от 22.10.2008г., том IX, рег. 4236, дело 1208 , вписване в Служба по вписванията РАЙОНЕН СЪД ДЕВНЯ , Вх. рег.№ 3423, от 24.10.2008г., Акт № 134, том XII, дело 2481 от 2008г.; Нотариален акт за продажба № 190 от 27.04.2009г., том III, рег. 1535, дело 297 , вписване в Служба по вписванията РАЙОНЕН СЪД ДЕВНЯ , Вх. рег.№ 1341, от 28.04.2009г., Акт № 178, том 4, дело 509 от 2008г.; Нотариален акт за продажба № 81 от 09.09.2009г., том VI, рег. 3020, дело 713 , вписване в Служба по вписванията РАЙОНЕН СЪД ДЕВНЯ , Вх. рег.№ 2610, от 10.09.2009г., Акт № 98, том 9, дело 1244 от 2009г.; Нотариален акт за продажба № 121 от 16.09.2009г., том VI, рег. 3099, дело 742 , вписване в Служба по вписванията РАЙОНЕН СЪД ДЕВНЯ , Вх. рег.№ 2686, от 17.09.2009г., Акт № 151, том 9, дело 1295 от 2009г.; Нотариален акт за замяна № 122 от 16.09.2009г., том VI, рег. 3100, дело 743 , вписване в Служба по вписванията РАЙОНЕН СЪД ДЕВНЯ , Вх. рег.№ 2691, от 18.09.2009г., Акт № 153, том 9, дело 1298 от 2009г.; Нотариален акт за продажба № 136 от 23.09.2009г., том VI, рег. 3151, дело 754 , вписване в Служба по вписванията РАЙОНЕН СЪД ДЕВНЯ , Вх. рег.№ 2743, от 25.09.2009г., Акт № 193, том 9, дело 1337 от 2009г.; Нотариален акт за продажба № 82 от 23.09.2009г., том VI, рег. 5090, дело 520 , вписване в Служба по вписванията РАЙОНЕН СЪД ДЕВНЯ , Вх. рег.№ 2719, от 23.09.2009г., Акт № 172, том 9, дело 1316 от 2009г.; Нотариален акт за продажба № 135 от 23.09.2009г., том VI, рег. 3150, дело 753 , вписване в Служба по вписванията РАЙОНЕН СЪД ДЕВНЯ , Вх. рег.№ 2723, от 23.09.2009г., Акт № 176, том 9, дело 1320 от 2009г.; Нотариален акт за замяна № 109 от 29.09.2009г., том IV, рег. 5251, дело 544 , вписване в Служба по вписванията РАЙОНЕН СЪД ДЕВНЯ , Вх. рег.№ 2759, от 29.09.2009г., Акт № 1, том 10, дело 1345 от 2009г.; Нотариален акт за продажба № 55 от 28.10.2009г., том VII, рег. 3409, дело 851 , вписване в Служба по вписванията РАЙОНЕН СЪД ДЕВНЯ , Вх. рег.№ 3104, от 29.10.2009г., Акт № 17, том 11, дело 1530 от 2009г.; Нотариален акт за замяна № 17 от 04.11.2009г., том V, рег. 5919, дело 639 , вписване в Служба по вписванията РАЙОНЕН СЪД ДЕВНЯ , Вх. рег.№ 3230, от 05.11.2009г., Акт № 116, том 11, дело 1582 от 2009г.; Нотариален акт за продажба № 20 от 04.11.2009г., том V, рег. 5923, дело 642 , вписване в Служба по вписванията РАЙОНЕН СЪД ДЕВНЯ , Вх. рег.№ 3410, от 18.11.2009г., Акт № 60, том 12, дело 1709 от 2009г.; Нотариален акт за продажба № 182 от 17.06.2010г., том 2, рег. 2396, дело 304 , вписване в Служба по вписванията РАЙОНЕН СЪД ДЕВНЯ , Вх. рег.№1694, от 21.06.2010г., Акт № 70, том 6, дело 970 ; Нотариален акт за продажба № 84 от 09.07.2010г., том 3, рег. 2875, дело 396 , вписване в Служба по вписванията РАЙОНЕН СЪД ДЕВНЯ , Вх. рег.№1995, от 12.07.2010г., Акт № 77, том 7, дело 1124 ; Нотариален акт за продажба № 85 от 09.07.2010г., том 3, рег. 2876, дело 397 , вписване в Служба по вписванията РАЙОНЕН СЪД ДЕВНЯ , Вх. рег.№1998, от 12.07.2010г., Акт № 80, том 7 ; Нотариален акт за продажба № 108 от 21.07.2010г., том 3, рег. 3003, дело 420 , вписване в Служба по вписванията РАЙОНЕН СЪД ДЕВНЯ , Вх. рег.№2101, от 21.07.2010г., Акт № 141, том 7 ; Нотариален акт за продажба № 149 от 30.07.2010г., том 3, рег. 3197, дело 451 , вписване в Служба по вписванията РАЙОНЕН СЪД ДЕВНЯ , Вх. рег.№ 2189, от 03.08.2010г., Акт № 197, том 7 , дело 1239 ; Нотариален акт за продажба № 144 от 15.11.2002г., том III, рег. 2056, дело 648. Нотариален акт за продажба № 107 от 23.11.2005г., том XII, рег. 4026, дело 2381. Нотариален акт за продажба № 172 от 02.06.2005г., том V, рег. 1855, дело 1001; Нотариален акт за продажба № 64 от 09.12.2004г., томIX,рег.3050,дело1701. Нотариален акт за продажба № 45 от 09.10.2007г., том IX, рег. 3213, дело 1283 , вписване в Служба по вписванията РАЙОНЕН СЪД ДЕВНЯ , Вх. рег.№ 3556, от 09.10.2007г., Акт № 200, том XII , дело 2525 от 2007г.; Нотариален акт за продажба № 105 от 12.10.2007г., том IX, рег. 3299, дело 1331,вписване в Служба по вписванията РАЙОНЕН СЪД ДЕВНЯ , Вх. рег.№ 3623, от 12.10.2007г., Акт № 55, том XIII , дело 2583 от 2007г.; 6.Акт за раждане. 7.Квитанция за внесена такса вписване.----------

**ДАРИТЕЛ:** Катина Добромирова Йорданова

**НАДАРЕН** Катина Добромирова Йорданова

/законен представител/

НОТАРИУС:

НОТАРИУС № 485 * Велин Маджоров * Район на действие Р.С. ДЕВНЯ * РЕПУБЛИКА БЪЛГАРИЯ *

отариална такса по ЗННД
чван материален интерес: .
.....116 770,20..... лв.
.....764,04.....лв.
..... 30,00.....лв.
.....лв.
.....от.....г.
.....от.....2011.....г.

Всичко: .....794,04..... лв.

Вписване по ЗС/ПВ
Служба по вписванията
Вх. рег. N ...2075.....от 13-07-2011
Акт N ...51.....том...8...дело 1176/11 г.
Партидна книга: том..... стр. .....
N по имотна партида.....
Такса за вписване по ЗДТ ...116,77.лв.
Кв. N .....от .....г.

СЪДИЯ ПО ВПИСВАНИЯТА:

.....

АГЕНЦИЯ ПО ВПИСВАНИЯТА Служба по вписванията

# НОТАРИАЛЕН АКТ
# ЗА ДАРЕНИЕ НА НЕДВИЖИМИ ИМОТИ

**№ 125 том III рег. № 3365 дело 443 от 11.07.2011год.**

Днес 11.07. 2011 /единадесети юли две хиляди и единадесета / година пред мен **ВЕЛИН МАЙСТОРОВ** - Нотариус с район на действие Районен Съд гр. Девня, вписан в регистъра на Нотариалната камара под № 465 в канцеларията ми в гр. Девня, се явиха: **КАТИНА ДОБРОМИРОВА ЙОРДАНОВА**, ЕГН: [redacted] постоянен адрес: гр.София, ул."Солун" №51, ет.6, ап.12, с лична карта № [redacted] издадена на 16.09.2008 г. от МВР-София, от една страна като **ДАРИТЕЛ**, и от друга страна: КАТИНА ДОБРОМИРОВА ЙОРДАНОВА, ЕГН: [redacted] постоянен адрес: гр.София, ул."Солун" №51, ет.6, ап.12, с лична карта № [redacted], издадена на 16.09.2008 г. от МВР-София, действаща като майка и законен представител на малолетното си дете – **СИМОН СВЕТОЗАР БОНЕВА**, ЕГН [redacted] с постоянен адрес: гр.София, ул."Солун" №51, ет.6, ап.12 като **НАДАРЕН** и след като се уверих в тяхната самоличност и дееспособност, същите ми заявиха, че сключват следния договор.----------

**I.КАТИНА ДОБРОМИРОВА ЙОРДАНОВА** дарява на дъщеря си **СИМОН СВЕТОЗАР БОНЕВА,** чрез своята майка и законен представител КАТИНА ДОБРОМИРОВА ЙОРДАНОВА следните свои собствени недвижими имоти, находящи се в землищата на с. Добротич, общ. Вълчи дол, ЕКАТТЕ 21717 /две, едно, седем, едно, седем /, с. Калоян, общ. Вълчи дол, ЕКАТТЕ 35506 /три, пет, пет, нула, шест/, с. Есеница ,общ. Вълчи дол, ЕКАТТЕ 27629 /две, седем, шест, две, девет /, а именно:----------

**1. ПОЗЕМЛЕН ИМОТ № 022012**/нула две две нула едно две /, находящ се в землището на **с. Добротич**, с ЕКАТТЕ 21717 /две едно седем едно седем/, общ. Вълчи дол, обл. Варна , в местността „ **Балабана** ", целият с площ от **10,599 дка**/десет дка петстотин деветдесет и девет кв.м/, с начин на трайно ползване – **полска култура** , категория на земята при неполивни условия –**трета,** при граници: Землищна граница, имот № 022011 ,имот № 022029 , имот № 022030, имот № 022013. Право на преминаване през имот №022013. Данъчната оценка на описания по-горе недвижим поземлен имот е в размер на 1402.20 лв./хиляда четиристотин и два лева и двадесет ст./.----------

**2. ПОЗЕМЛЕН ИМОТ № 040003** /нула четири нула нула нула три /, находящ се в землището на **с. Добротич**, с ЕКАТТЕ 21717 /две едно седем едно седем/, общ. Вълчи дол, обл. Варна , в местността „ **Енели ардъ** ", целият с площ от **10,000 дка** /десет дка /, с начин на трайно ползване – **ПОЛСКА КУЛТУРА** , категория на земята при неполивни условия –**трета,** при граници: имот № 040002 , имот № 000107 – полски път ,имот № 040004 , имот №040017 , имот № 040010. Право на преминаване през имот №040004. Данъчната оценка на описания по-горе недвижим поземлен имот е в размер на 1323.00лв./хиляда триста двадесет и три лева и нула ст./.----------

**3. ПОЗЕМЛЕН ИМОТ № 050026** /нула пет нула нула две шест /, находящ се в землището на **с. Добротич**, с ЕКАТТЕ 21717 /две едно седем едно седем/, общ. Вълчи дол, обл. Варна , в местността „ **Карши** ", целият с площ от **4,999 дка** /четири дка деветстотин деветдесет и девет кв. м/, с начин на трайно ползване – **ПОЛСКА КУЛТУРА** , категория на земята при неполивни условия –**трета,** при граници: имот № 050027 , имот № 050013 , имот № 050014,имот № 050025, имот № 000126 – полски път. Данъчната оценка на описания по-горе недвижим поземлен имот е в размер на 771.60 лв./седемстотин седемдесет и един лева и шестдесет ст./.----------

**4. ПОЗЕМЛЕН ИМОТ № 061030** /нула шест едно нула три нула /, находящ се в землището на **с. Добротич**, с ЕКАТТЕ 21717 /две едно седем едно седем/, общ. Вълчи дол, обл. Варна , в местността „ **Чокур тарла** ", целият с площ от **10,000 дка** /десет дка/, с начин на трайно ползване – **ПОЛСКА КУЛТУРА** , категория на земята при неполивни условия –**трета,** при граници: имот № 061050 , имот №061031, имот № 000135-полски път , имот № 000134 – полски път.Върху имота има учредено право на строеж. Данъчната оценка на описания по-горе недвижим поземлен имот е в размер на 1176.00лв./хиляда сто седемдесет и шест лева и нула ст./----------

**5. ПОЗЕМЛЕН ИМОТ № 016018** /нула едно шест нула едно осем /, находящ се в землището на **с. Добротич**, с ЕКАТТЕ 21717 /две едно седем едно седем/, общ. Вълчи дол, обл. Варна , в местността „

**Даа екенли** ", целият с площ от **3,002 дка** /три дка и два кв.м/, с начин на трайно ползване – **ПОЛСКА КУЛТУРА** , категория на земята при неполивни условия –**трета,** при граници: имот № 016017 , имот № 000030 – полски път ,имот № 016019 , имот №016040, имот №016041 . Данъчната оценка на описания по-горе недвижим поземлен имот е в размер на 353.00 лв./ триста петдесет и три лева и нула ст./.----------

**6. ПОЗЕМЛЕН ИМОТ № 017003** /нула едно седем нула нула три /, находящ се в землището на **с. Добротич**, с ЕКАТТЕ 21717 /две едно седем едно седем/, общ. Вълчи дол, обл. Варна , в местността „ **Мат Мара** ", целият с площ от **4,676 дка** /четири дка шестстотин седемдесет и шест кв.м/, с начин на трайно ползване – **полска култура** , категория на земята при неполивни условия –**трета,** при граници: имот № 017002 ,имот № 000006-полски път , имот № 017004, имот № 017030. Върху имота има учредено право на строеж Данъчната оценка на описания по-горе недвижим поземлен имот е в размер на 618.60 лв./ шестстотин и осемнадесет лева и шестдесет ст./----------

**7. ПОЗЕМЛЕН ИМОТ № 037001** /нула три седем нула нула едно /, находящ се в землището на **с. Добротич**, с ЕКАТТЕ 21717 /две едно седем едно седем/, общ. Вълчи дол, обл. Варна , в местността „ **Енели ардъ** ", целият с площ от **5,000 дка** /пет дка/, с начин на трайно ползване – **ПОЛСКА КУЛТУРА** , категория на земята при неполивни условия –**трета,** при граници: имот № 000033 – полски път ,имот № 000110 – полски път , имот № 037002, имот № 037005, имот №037004 . Данъчната оценка на описания по-горе недвижим поземлен имот е в размер на 661.50 лв./шестстотин шестдесет и един лева и петдесет ст./.-

**8. ПОЗЕМЛЕН ИМОТ № 045031** /нула четири пет нула три едно/, находящ се в землището на **с. Добротич**, с ЕКАТТЕ 21717 /две едно седем едно седем/, общ. Вълчи дол, обл. Варна , в местността „ **Фъндаклък** ", целият с площ от **16,001 дка** /шестнадесет дка и един кв.м /, с начин на трайно ползване – **ПОЛСКА КУЛТУРА** , категория на земята при неполивни условия –**трета,** при граници: имот № 045012 , имот № 045011 ,имот № 045033 , имот №000119 – полски път , имот №045030. Данъчната оценка на описания по-горе недвижим поземлен имот е в размер на 2 469.80лв./ две хиляди четиристотин шестдесет и девет лева и осемдесет ст./.----------

**9. ПОЗЕМЛЕН ИМОТ № 053032** /нула пет три нула три две /, находящ се в землището на **с. Добротич**, с ЕКАТТЕ 21717 /две едно седем едно седем/, общ. Вълчи дол, обл. Варна , в местността „ **Карши** ", целият с площ от **6,001 дка** /шест дка и един кв. м/, с начин на трайно ползване – **ПОЛСКА КУЛТУРА** , категория на земята при неполивни условия –**четвърта,** при граници: имот № 053031 ,имот № 000090 – полски път , имот № 053033, имот №053009, имот № 053008. Право на преминаване през имот № 053031. Право на преминаване през имот № 053033. Върху имота има учредено право на строеж Данъчната оценка на описания по-горе недвижим поземлен имот е в размер на 619.30лв./шестстотин и деветнадесет лева и тридесет ст./.----------

**10. ПОЗЕМЛЕН ИМОТ № 054008** /нула пет четири нула нула осем /, находящ се в землището на **с. Добротич**, с ЕКАТТЕ 21717 /две едно седем едно седем/, общ. Вълчи дол, обл. Варна , в местността „ **Татар Асан** ", целият с площ от **6,999 дка** /шест дка деветстотин деветдесет и девет кв.м/, с начин на трайно ползване – **ПОЛСКА КУЛТУРА** , категория на земята при неполивни условия –**трета,** при граници: имот № 054007 , имот № 000127 – полски път ,имот № 054009 , имот №054015, имот №054016 . Върху имота има следните ограничения: 1 /едно/ Главна водопроводна мрежа. Над водопровода и на 3 м от двете му страни се забранява разполагане на трайни и временни постройки ,и трайни насаждения. Право на преминаване през имот № 054007. Право на преминаване през имот № 054009. Върху имота има учредено право на строеж. Данъчната оценка на описания по-горе недвижим поземлен имот е в размер на 1 080,30лв./хиляда и осемдесет лева и тридесет ст./.----------

**11. ПОЗЕМЛЕН ИМОТ № 059032** /нула пет девет нула три две /, находящ се в землището на **с. Добротич**, с ЕКАТТЕ 21717 /две едно седем едно седем/, общ. Вълчи дол, обл. Варна , в местността „ **Татар Асан** ", целият с площ от **10,001 дка** /десет дка и един кв.м/, с начин на трайно ползване – **ПОЛСКА КУЛТУРА** , категория на земята при неполивни условия –**трета,** при граници: имот № 059013 ,имот № 059033 , имот № 000138 – полски път, имот № 059031, имот №059014 . Данъчната оценка на описания по-горе недвижим поземлен имот е в размер на 1 176.10лв./хиляда сто седемдесет и шест лева и десет ст./.-----

**12. ПОЗЕМЛЕН ИМОТ № 059030** /нула пет девет нула три нула/, находящ се в землището на **с. Добротич**, с ЕКАТТЕ 21717 /две едно седем едно седем/, общ. Вълчи дол, обл. Варна , в местността „ **Татар Асан** ", целият с площ от **11,001 дка** /единадесет дка и един кв.м/, с начин на трайно ползване – **полска култура** , категория на земята при неполивни условия –**трета,** при граници: имот № 059014 , имот № 059031, имот № 000138 – полски път ,имот № 059029 , имот №059015. Върху имота има учредено право на строеж. Данъчната оценка на описания по-горе недвижим поземлен имот е в размер на 1 293,70лв./хиляда двеста деветдесет и три лева и седемдесет ст./.----------

**13. ПОЗЕМЛЕН ИМОТ № 045039** /нула четири пет нула три девет /, находящ се в землището на **с. Добротич**, с ЕКАТТЕ 21717 /две едно седем едно седем/, общ. Вълчи дол, обл. Варна , в местността „ **Фъндаклък** ", целият с площ от **19,609 дка** /деветнадесет дка шестстотин и девет кв. м/, с начин на трайно ползване – **ПОЛСКА КУЛТУРА** , категория на земята при неполивни условия –**трета,** при граници: имот № 045004 ,имот № 045003 , имот № 045002,имот № 045001, имот № 000033 – полски път, имот № 000117- полски път ,имот № 000118 - водоем , имот № 000117 – полски път ,имот № 000033 – полски път, имот № 000119 – полски път, имот №045038 . Върху имота има следните ограничения: 1/едно/ Главна водопроводна мрежа.Над водопровода и на 3 м от двете му страни се забранява разполагане на трайни и временни постройки ,и трайни насаждения. Върху имота има учредено право на строеж. Данъчната оценка на описания по-горе недвижим поземлен имот е в размер на 3 026.60лв./ три хиляди двадесет и шест лева и шестдесет ст./.----------

**14. ПОЗЕМЛЕН ИМОТ № 031011** /нула три едно нула едно едно /, находящ се в землището на

**с. Добротич**, с ЕКАТТЕ 21717 /две едно седем едно седем/, общ. Вълчи дол, обл. Варна , в местността „ **Старите лозя** ", целият с площ от **3,000 дка** /три дка/, с начин на трайно ползване – **ПОЛСКА КУЛТУРА** , категория на земята при неполивни условия –**трета,** при граници: имот № 031010 , имот №000093 – полски път, имот № 031012, имот № 000098 – полски път. Данъчната оценка на описания по-горе недвижим поземлен имот е в размер на 463.00 лв./ четиристотин шестдесет и три лева и нула ст./.----------

**15. ПОЗЕМЛЕН ИМОТ № 061011** /нула шест едно нула едно едно /, находящ се в землището на **с. Добротич**, с ЕКАТТЕ 21717 /две едно седем едно седем/, общ. Вълчи дол, обл. Варна , в местността „ **Чокур тарла** ", целият с площ от **2,759 дка** /два дка седемстотин петдесет и девет кв.м/, с начин на трайно ползване – **ПОЛСКА КУЛТУРА** , категория на земята при не поливни условия –**четвърта,** при граници: имот № 061010 , имот № 061040 ,имот № 061012 , имот №000138 – полски път. Данъчната оценка на описания по-горе недвижим поземлен имот е в размер на 284.70лв./двеста осемдесет и четири лева и седемдесет ст./.----------

**16. ПОЗЕМЛЕН ИМОТ № 050030** /нула пет нула нула три нула /, находящ се в землището на **с. Добротич**, с ЕКАТТЕ 21717 /две едно седем едно седем/, общ. Вълчи дол, обл. Варна , в местността „ **Карши** ", целият с площ от **10,001 дка** /десет дка и един кв.м/, с начин на трайно ползване – **ПОЛСКА КУЛТУРА** , категория на земята при неполивни условия –**трета,** при граници: имот № 050031 ,имот № 050007, имот № 050008, имот № 050029, имот №000126 – полски път. Върху имота има учредено право на строеж.Данъчната оценка на описания по-горе недвижим поземлен имот е в размер на 1 543.70лв./хиляда петстотин четиридесет и три лева и седемдесет ст./.----------

**17. ПОЗЕМЛЕН ИМОТ № 059027** /нула пет девет нула две седем /, находящ се в землището на **с. Добротич**, с ЕКАТТЕ 21717 /две едно седем едно седем/, общ. Вълчи дол, обл. Варна , в местността „ **Татар Асан** ", целият с площ от **8,770 дка** /осем дка седемстотин и седемдесет кв.м/, с начин на трайно ползване – **ПОЛСКА КУЛТУРА** , категория на земята при неполивни условия –**трета,** при граници: имот № 059016 ,имот № 059028 , имот № 000138 – полски път, имот № 059026, имот №059017 . Данъчната оценка на описания по-горе недвижим поземлен имот е в размер на 1 031.40лв./ хиляда тридесет и един лева и четиридесет ст./.----------

**18. ПОЗЕМЛЕН ИМОТ № 026005** /нула две шест нула нула пет/, находящ се в землището на **с. Добротич**, с ЕКАТТЕ 21717 /две едно седем едно седем/, общ. Вълчи дол, обл. Варна , в местност „ **Къд юрлу** ", целият с площ от **5,001 дка** /пет дка и един кв.м /, с начин на трайно ползване – **полска култура** , категория на земята при неполивни условия –**трета,** при граници: имот № 000081- жил. територия , имот № 026004 ,имот № 000080 – полски път , имот №026006, имот №010140 . Данъчната оценка на описания по-горе недвижим поземлен имот е в размер на 771,90 лв./седемстотин седемдесет и един лева и деветдесет ст./.----------

**19. ПОЗЕМЛЕН ИМОТ № 027005** /нула две седем нула нула пет /, находящ се в землището на **с. Добротич**, с ЕКАТТЕ 21717 /две едно седем едно седем/, общ. Вълчи дол, обл. Варна , в местността „ **Къд юрлу** ", целият с площ от **5,999 дка**/пет дка деветстотин деветдесет и девет кв. м/, с начин на трайно ползване – **полска култура** , категория на земята при неполивни условия –**трета,** при граници: имот № 027004 ,имот № 027018 , имот № 027006, имот №000091 – полски път. Върху имота има учредено право на строеж Данъчната оценка на описания по-горе недвижим поземлен имот е в размер на 925,90 лв./ деветстотин двадесет и пет лева и деветдесет ст./.----------

**20. ПОЗЕМЛЕН ИМОТ № 059013** /нула пет девет нула едно три /, находящ се в землището на **с. Добротич**, с ЕКАТТЕ 21717 /две едно седем едно седем/, общ. Вълчи дол, обл. Варна , в местността „ **Татар Асан** ", целият с площ от **25,301 дка** /двадесет и пет дка триста и един кв.м/, с начин на трайно ползване – **ПОЛСКА КУЛТУРА** , категория на земята при неполивни условия –**трета,** при граници: имот № 000131 – полски път, имот № 059012, имот № 059033 , имот №059032, имот №059014 . Данъчната оценка на описания по-горе недвижим поземлен имот е в размер на 3 347,30лв./три хиляди триста четиридесет и седем лева и тридесет ст./.----------

**21. ПОЗЕМЛЕН ИМОТ № 042030** /нула четири две нула три нула /, находящ се в землището на **с. Добротич**, с ЕКАТТЕ 21717 /две едно седем едно седем/, общ. Вълчи дол, обл. Варна , в местността „ **Салкъма** ", целият с площ от **9,420 дка** /девет дка четиристотин и двадесет кв.м/, с начин на трайно ползване – **ПОЛСКА КУЛТУРА** , категория на земята при неполивни условия –**трета,** при граници: имот № 042002 ,имот № 042001 , имот № 042031, имот №000114 – полски път, имот №042029. Данъчната оценка на описания по-горе недвижим поземлен имот е в размер на 1 246.30лв./хиляда двеста четиридесет и шест лева и тридесет ст/.----------

**22. ПОЗЕМЛЕН ИМОТ № 022020** /нула две две нула две нула/, находящ се в землището на **с. Добротич**, с ЕКАТТЕ 21717 /две едно седем едно седем/, общ. Вълчи дол, обл. Варна , в местността „ **Балабана** ", целият с площ от **3,000 дка** /три дка/, с начин на трайно ползване – **полска култура** , категория на земята при неполивни условия –**трета,** при граници: имот № 022009 , имот № 022021, имот № 000028 – полски път ,имот № 022019. Данъчната оценка на описания по-горе недвижим поземлен имот е в размер на 396,90 лв./ триста деветдесет и шест лева и деветдесет ст./.----------

**23. ПОЗЕМЛЕН ИМОТ № 060033** /нула шест нула нула три три /, находящ се в землището на **с. Добротич**, с ЕКАТТЕ 21717 /две едно седем едно седем/, общ. Вълчи дол, обл. Варна , в местността „ **Чокур тарла** ", целият с площ от **11,175 дка** /единадесет дка сто седемдесет и пет кв. м/, с начин на трайно ползване – **ПОЛСКА КУЛТУРА** , категория на земята при неполивни условия –**трета,** при граници: имот № 060046 ,имот № 060045 , имот № 060044,имот № 060017, имот № 060018 , имот № 060032 , имот № 000136– полски път . Данъчната оценка на описания по-горе недвижим поземлен имот е в размер на 1 314,20лв./хиляда триста и четиринадесет лева и двадесет ст./.----------

**24. ПОЗЕМЛЕН ИМОТ № 057017** /нула пет седем нула едно седем /, находящ се в землището на **с. Добротич**, с ЕКАТТЕ 21717 /две едно седем едно седем/, общ. Вълчи дол, обл. Варна , в местността „ **Татар Асан** ", целият с площ от **16,926 дка** /шестнадесет дка деветстотин двадесет и шест кв.м/, с начин на трайно ползване – **ПОЛСКА КУЛТУРА** , категория на земята при неполивни условия –**трета,** при граници: имот № 000130 – полски път , имот №057016, имот № 057021,имот №057020, имот № 000133 – полски път. Данъчната оценка на описания по-горе недвижим поземлен имот е в размер на 2 239,30лв./ две хиляди двеста тридесет и девет лева и тридесет ст./.----------

**25. ПОЗЕМЛЕН ИМОТ № 035017** /нула три пет нула едно седем/, находящ се в землището на **с. Добротич**, с ЕКАТТЕ 21717 /две едно седем едно седем/, общ. Вълчи дол, обл. Варна , в местността „ **Енели ардъ** ", целият с площ от **6,541 дка** /шест дка петстотин четиридесет и един кв.м/, с начин на трайно ползване – **ПОЛСКА КУЛТУРА** , категория на земята при не поливни условия –**трета,** при граници: имот № 035018 , имот № 035008 ,имот № 035016, имот №000097 – полски път. Данъчната оценка на описания по-горе недвижим поземлен имот е в размер на 1 009,60лв./ хиляда и девет лева и шестдесет ст./.----------

**26. ПОЗЕМЛЕН ИМОТ № 043023**/нула четири три нула две три /, находящ се в землището на **с. Добротич**, с ЕКАТТЕ 21717 /две едно седем едно седем/, общ. Вълчи дол, обл. Варна , в местността „ **Салкъма** ", целият с площ от **20,000 дка** /двадесет дка/, с начин на трайно ползване – **ПОЛСКА КУЛТУРА** , категория на земята при неполивни условия –**трета,** при граници: имот № 043005 ,имот № 043024, имот № 000033, имот № 043022, имот №043006 . Върху имота има учредено право на строеж. Данъчната оценка на описания по-горе недвижим поземлен имот е в размер на 2 646,00лв./две хиляди шестстотин четиридесет и шест лева и нула ст./.----------

**27. ПОЗЕМЛЕН ИМОТ № 043022**/нула четири три нула две две /, находящ се в землището на **с. Добротич**, с ЕКАТТЕ 21717 /две едно седем едно седем/, общ. Вълчи дол, обл. Варна , в местността „ **Салкъма** ", целият с площ от **28,000 дка** /двадесет и осем дка /, с начин на трайно ползване – **ПОЛСКА КУЛТУРА** , категория на земята при неполивни условия –**трета,** при граници: имот № 043006 ,имот № 043023 , имот № 000033 – полски път, имот № 043021, имот №043007. Данъчната оценка на описания по-горе недвижим поземлен имот е в размер на 3 704,40лв./три хиляди седемстотин и четири лева и четиридесет ст./.----------

**28. ПОЗЕМЛЕН ИМОТ № 054013** /нула пет четири нула едно три/, находящ се в землището на **с. Добротич**, с ЕКАТТЕ 21717 /две едно седем едно седем/, общ. Вълчи дол, обл. Варна , в местността „ **Татар Асан** ", целият с площ от **10,000 дка** /десет дка /, с начин на трайно ползване – **ПОЛСКА КУЛТУРА** , категория на земята при неполивни условия –**трета,** при граници: имот № 054014 , имот № 054010 ,имот № 054033 , имот №054012, имот № 000122 – полски път . Данъчната оценка на описания по-горе недвижим поземлен имот е в размер на 1323,00лв./ хиляда триста двадесет и три лева и нула ст./.-------

**29. ПОЗЕМЛЕН ИМОТ № 013002** /нула едно три нула нула две /, находящ се в землището на **с. Добротич**, с ЕКАТТЕ 21717 /две едно седем едно седем/, общ. Вълчи дол, обл. Варна , в местността „ **Даа екенли** ", целият с площ от **8,000 дка** /осем дка/, с начин на трайно ползване – **ПОЛСКА КУЛТУРА** , категория на земята при неполивни условия –**трета,** при граници: имот № 000003- полски път ,имот № 013001 , имот № 013028, имот №013027, имот №013003. Право на преминаване през имот №013003. Върху имота има учредено право на строеж. Данъчната оценка на описания по-горе недвижим поземлен имот е в размер на 1 058,40 лв./хиляда петдесет и осем лева и четиридесет ст./.----------

**30. ПОЗЕМЛЕН ИМОТ № 059060** /нула пет девет нула шест нула /, находящ се в землището на **с. Добротич**, с ЕКАТТЕ 21717 /две едно седем едно седем/, общ. Вълчи дол, обл. Варна , в местността „ **Татар Асан** ", целият с площ от **6,666 дка** /шест дка шестстотин шестдесет и шест кв.м/, с начин на трайно ползване – **ПОЛСКА КУЛТУРА** , категория на земята при неполивни условия –**четвърта,** при граници: имот № 059061, имот № 059010 ,имот № 000131 – полски път , имот №059008. Имотът е образуван от имот № 059009. Право на преминаване за имот № 059061. Данъчната оценка на описания по-горе недвижим поземлен имот е в размер на 773,90лв./ седемстотин седемдесет и три лева и деветдесет ст./

**31. ПОЗЕМЛЕН ИМОТ № 053051** /нула пет три нула пет едно /, находящ се в землището на **с. Добротич**, с ЕКАТТЕ 21717 /две едно седем едно седем/, общ. Вълчи дол, обл. Варна , в местността „ **Карши** ", целият с площ от **3,500 дка** /три дка и петстотин кв.м/, с начин на трайно ползване – **ПОЛСКА КУЛТУРА** , категория на земята при неполивни условия –**трета,** при граници: имот № 053050 ,имот № 053049 , имот № 000090 – полски път, имот №053042, имот №053041. Имотът е образуван от имот № 053043. Върху имота има следните ограничения: 1 /едно/ Главна водопроводна мрежа.Над водопровода и на 3 м от двете му страни се забранява разполагане на трайни и временни постройки ,и трайни насаждения. Право на преминаване за имот № 053050. Данъчната оценка на описания по-горе недвижим поземлен имот е в размер на 411,60 лв./четиристотин и единадесет лева и шестдесет ст./.----------

**32. ПОЗЕМЛЕН ИМОТ № 049008** /нула четири девет нула нула осем/, находящ се в землището на **с. Добротич**, с ЕКАТТЕ 21717 /две едно седем едно седем/, общ. Вълчи дол, обл. Варна , в местността „ **Карши** ", целият с площ от **10,001 дка** /десет дка и един кв.м /, с начин на трайно ползване – **ПОЛСКА КУЛТУРА** , категория на земята при неполивни условия –**трета,** при граници: имот № 049007 , имот № 049006, имот № 049010 ,имот № 000125- полски път. Право на преминаване през имот № 049010. Върху имота има учредено право на строеж. Данъчната оценка на описания по-горе недвижим поземлен имот е в размер на 1 543,70 лв./хиляда петстотин четиридесет и три лева и седемдесет ст./.----------

**33. ПОЗЕМЛЕН ИМОТ № 022030**/нула две две нула три нула /, находящ се в землището на **с. Добротич**, с ЕКАТТЕ 21717 /две едно седем едно седем/, общ. Вълчи дол, обл. Варна , в местността „ **Балабана** ", целият с площ от **8,000 дка** /осем дка /, с начин на трайно ползване – **полска култура** ,

категория на земята при неполивни условия –**трета,** при граници: имот № 022029 ,имот № 000028 – полски път , имот № 022014,имот № 022013, имот № 022012 .Имотът е образуван от имот № 022015. Данъчната оценка на описания по-горе недвижим поземлен имот е в размер на 1 058,40 лв./ хиляда петдесет и осем лева и четиридесет ст./.----------

**34. ПОЗЕМЛЕН ИМОТ № 045015** /нула четири пет нула едно пет /, находящ се в землището на **с. Добротич**, с ЕКАТТЕ 21717 /две едно седем едно седем/, общ. Вълчи дол, обл. Варна , в местността „ **Фъндаклък** ", целият с площ от **8,999 дка** /осем дка деветстотин деветдесет и девет кв.м/, с начин на трайно ползване – **ПОЛСКА КУЛТУРА** , категория на земята при неполивни условия –**трета,** при граници: имот № 000116– полски път , имот № 045014, имот № 045029,имот № 045028, имот № 045016. Данъчната оценка на описания по-горе недвижим поземлен имот е в размер на 1 190,60лв./ хиляда сто и деветдесет лева и шестдесет ст./.----------

**35. ПОЗЕМЛЕН ИМОТ № 042032** /нула четири две нула три две/, находящ се в землището на **с. Добротич**, с ЕКАТТЕ 21717 /две едно седем едно седем/, общ. Вълчи дол, обл. Варна , в местността „ **Салкъма** ", целият с площ от **6,666 дка** /шест дка шестстотин шестдесет и шест кв.м/, с начин на трайно ползване – **ПОЛСКА КУЛТУРА** , категория на земята при не поливни условия –**трета,** при граници: имот № 042033 , имот № 000113 – полски път, имот № 042004 , имот №042025, имот №042024, имот №042023. Имотът е образуван от имот №042005. Върху имота има учредено право на строеж . Данъчната оценка на описания по-горе недвижим поземлен имот е в размер на 783,90лв./седемстотин осемдесет и три лева и деветдесет ст./.----------

**36. ПОЗЕМЛЕН ИМОТ № 012021** /нула едно две нула две едно /, находящ се в землището на **с. Добротич**, с ЕКАТТЕ 21717 /две едно седем едно седем/, общ. Вълчи дол, обл. Варна , в местността „ **Даа екенли** ", целият с площ от **5,110 дка** /пет дка сто и десет кв.м/, с начин на трайно ползване – **ПОЛСКА КУЛТУРА** , категория на земята при неполивни условия –**трета,** при граници: имот № 012002 ,имот № 012001, имот № 012022, имот № 000003 – полски път, имот №012020 . Данъчната оценка на описания по-горе недвижим поземлен имот е в размер на 676,10 лв./ шестстотин седемдесет и шест лева и десет ст./.-----

**37. ПОЗЕМЛЕН ИМОТ № 037010** /нула три седем нула едно нула /, находящ се в землището на **с. Добротич**, с ЕКАТТЕ 21717 /две едно седем едно седем/, общ. Вълчи дол, обл. Варна , в местността „ **Енели ардъ**", целият с площ от **8,002 дка** /осем дка и два кв.м/, с начин на трайно ползване – **ПОЛСКА КУЛТУРА** , категория на земята при неполивни условия –**трета,** при граници: имот №037009 ,имот № 000110 – полски път, имот № 037011, имот №000033 – полски път . Върху имота има учредено право на строеж. Данъчната оценка на описания по-горе недвижим поземлен имот е в размер на 1 235,10лв./ хиляда двеста тридесет и пет лева и десет ст./.----------

**38. ПОЗЕМЛЕН ИМОТ № 036022** /нула три шест нула две две/, находящ се в землището на **с. Добротич**, с ЕКАТТЕ 21717 /две едно седем едно седем/, общ. Вълчи дол, обл. Варна , в местността „ **Енели ардъ** ", целият с площ от **3,909 дка** /три дка деветстотин и девет кв.м /, с начин на трайно ползване – **ПОЛСКА КУЛТУРА** , категория на земята при неполивни условия –**трета,** при граници: имот № 036021 , имот № 036005 ,имот № 036006 , имот № 036016, имот № 000110 – полски път . Имотът е образуван от имот № 036017. Данъчната оценка на описания по-горе недвижим поземлен имот е в размер на 603,40 лв./ шестстотин и три лева и четиридесет ст./.----------

**39. ПОЗЕМЛЕН ИМОТ № 061013** /нула шест едно нула едно три /, находящ се в землището на **с. Добротич**, с ЕКАТТЕ 21717 /две едно седем едно седем/, общ. Вълчи дол, обл. Варна , в местността „ **Чокур тарла** ", целият с площ от **5,999 дка** /пет дка деветстотин деветдесет и девет кв.м/, с начин на трайно ползване – **ПОЛСКА КУЛТУРА** , категория на земята при неполивни условия –**трета,** при граници: имот № 000138- полски път ,имот № 061012 , имот № 061039, имот №061014. Данъчната оценка на описания по-горе недвижим поземлен имот е в размер на 705,80лв./седемстотин и пет лева и осемдесет ст./.----------

**40. ПОЗЕМЛЕН ИМОТ № 058004** /нула пет осем нула нула четири/, находящ се в землището на **с. Добротич**, с ЕКАТТЕ 21717 /две едно седем едно седем/, общ. Вълчи дол, обл. Варна , в местността „ **Татар Асан** ", целият с площ от **9,199 дка** /девет дка сто деветдесет и девет кв.м/, с начин на трайно ползване – **ПОЛСКА КУЛТУРА** , категория на земята при неполивни условия –**трета,** при граници: имот № 058003, имот № 000133 – полски път, имот № 058020 , имот № 058021, имот № 058016, имот № 058025 Върху имота има учредено право на строеж. Данъчната оценка на описания по-горе недвижим поземлен имот е в размер на 1 081,80лв./хиляда осемдесет и един лева и осемдесет ст./.----------

**41. ПОЗЕМЛЕН ИМОТ № 015013** /нула едно пет нула едно три/, находящ се в землището на **с. Добротич**, с ЕКАТТЕ 21717 /две едно седем едно седем/, общ. Вълчи дол, обл. Варна , в местността „ **Даа екенли** ", целият с площ от **3,770 дка** /три дка и седемстотин и седемдесет кв.м/, с начин на трайно ползване – **ПОЛСКА КУЛТУРА** , категория на земята при неполивни условия –**трета,** при граници: имот № 015012 ,имот № 000005 – полски път , имот № 015014 , имот №015032, имот №015033. Данъчната оценка на описания по-горе недвижим поземлен имот е в размер на 498,80лв./ четиристотин деветдесет и осем лева и осемдесет ст./.----------

**42. ПОЗЕМЛЕН ИМОТ № 061031** /нула шест едно нула три едно/, находящ се в землището на **с. Добротич**, с ЕКАТТЕ 21717 /две едно седем едно седем/, общ. Вълчи дол, обл. Варна , в местността „ **Чокур тарла** ", целият с площ от **9,998 дка** /девет дка деветстотин деветдесет и осем кв.м/, с начин на трайно ползване – **полска култура** , категория на земята при не поливни условия –**трета,** при граници: имот № 061032 , имот № 000135 – полски път ,имот № 061030 , имот №061050, имот №61026, имот № 061025, имот №061047 . Данъчната оценка на описания по-горе недвижим поземлен имот е в размер на 1 175,80лв./хиляда сто седемдесет и пет лева и осемдесет ст./.----------

**43. ПОЗЕМЛЕН ИМОТ № 045009** /нула четири пет нула нула девет/, находящ се в землището на **с. Добротич**, с ЕКАТТЕ 21717 /две едно седем едно седем/, общ. Вълчи дол, обл. Варна , в местността **„Фъндаклък "**, целият с площ от **4,999 дка** /четири дка деветстотин деветдесет и девет кв.м/, с начин на трайно ползване – **ПОЛСКА КУЛТУРА** , категория на земята при неполивни условия –**трета,** при граници: имот № 000116 – полски път ,имот № 045008 , имот № 045037 , имот № 045036, имот № 045032 . Данъчната оценка на описания по-горе недвижим поземлен имот е в размер на 771,60лв./ седемстотин седемдесет и един лева и шестдесет ст./.----------

**44. ПОЗЕМЛЕН ИМОТ № 014009** /нула едно четири нула нула девет /, находящ се в землището на **с. Добротич**, с ЕКАТТЕ 21717 /две едно седем едно седем/, общ. Вълчи дол, обл. Варна , в местност „ **Даа екенли "**, целият с площ от **3,634 дка**/три дка шестстотин тридесет и четири кв.м/, с начин на трайно ползване – **ПОЛСКА КУЛТУРА** , категория на земята при неполивни условия –**трета,** при граници: имот № 000004– полски път , имот №014008, имот № 014019,имот № 014020, имот № 014010 . Данъчната оценка на описания по-горе недвижим поземлен имот е в размер на 480,80 лв./ четиристотин и осемдесет лева и осемдесет ст./.----------

**45. ПОЗЕМЛЕН ИМОТ № 059022** /нула пет девет нула две две/, находящ се в землището на **с. Добротич**, с ЕКАТТЕ 21717 /две едно седем едно седем/, общ. Вълчи дол, обл. Варна , в местността „ **Татар Асан "**, целият с площ от **3,000 дка** /три дка /, с начин на трайно ползване – **ПОЛСКА КУЛТУРА** , категория на земята при не поливни условия –**трета,** при граници: имот № 059021 , имот № 059053 ,имот № 059025 , имот № 059023, имот № 000133 – полски път. Данъчната оценка на описания по-горе недвижим поземлен имот е в размер на 352,80 лв./триста петдесет и два лева и осемдесет ст./.----------

**46. ПОЗЕМЛЕН ИМОТ № 061015** /нула шест едно нула едно пет /, находящ се в землището на **с. Добротич**, с ЕКАТТЕ 21717 /две едно седем едно седем/, общ. Вълчи дол, обл. Варна , в местността „ **Чокур тарла "**, целият с площ от **3,999 дка** /три дка деветстотин деветдесет и десет кв.м/, с начин на трайно ползване – **ПОЛСКА КУЛТУРА** , категория на земята при неполивни условия –**трета,** при граници: имот № 061014 ,имот № 061039, имот № 061016, имот № 000138 – полски път. Данъчната оценка на описания по-горе недвижим поземлен имот е в размер на 470,30лв./четиристотин и седемдесет лева и тридесет ст. ----------

**47. ПОЗЕМЛЕН ИМОТ № 031027** /нула три едно нула две седем /, находящ се в землището на **с. Добротич**, с ЕКАТТЕ 21717 /две едно седем едно седем/, общ. Вълчи дол, обл. Варна , в местността „ **Старите лозя"**, целият с площ от **4,719 дка**/четири дка седемстотин и деветнадесет кв.м/, с начин на трайно ползване – **ПОЛСКА КУЛТУРА** , категория на земята при неполивни условия –**трета,** при граници: имот № 031026,имот № 031025 , имот № 031024,имот №031028, имот №000100 – полски път . Данъчната оценка на описания по-горе недвижим поземлен имот е в размер на 728,40лв./ седемстотин двадесет и осем лева и четиридесет ст./.----------

**48. ПОЗЕМЛЕН ИМОТ № 045008** /нула четири пет нула нула осем/, находящ се в землището на **с. Добротич**, с ЕКАТТЕ 21717 /две едно седем едно седем/, общ. Вълчи дол, обл. Варна , в местността „ **Фъндаклък "**, целият с площ от **3,001 дка** /три дка и един кв.м /, с начин на трайно ползване – **ПОЛСКА КУЛТУРА** , категория на земята при неполивни условия –**трета,** при граници : имот № 000116 – полски път , имот № 045007 , имот № 045037 , имот № 045009. Данъчната оценка на описания по-горе недвижим поземлен имот е в размер на 463,20лв./ четиристотин шестдесет и три лева и двадесет ст./.----------

**49. ПОЗЕМЛЕН ИМОТ № 059023** /нула пет девет нула две три /, находящ се в землището на **с. Добротич**, с ЕКАТТЕ 21717 /две едно седем едно седем/, общ. Вълчи дол, обл. Варна , в местността „ **Татар Асан "**, целият с площ от **3,000 дка** /три дка/, с начин на трайно ползване – **ПОЛСКА КУЛТУРА** , категория на земята при неполивни условия –**трета,** при граници: имот № 059022 ,имот № 059025 , имот № 059024, имот № 000133 – полски път. Данъчната оценка на описания по-горе недвижим поземлен имот е в размер на 352,80лв./триста петдесет и два лева и осемдесет ст./.----------

**50. ПОЗЕМЛЕН ИМОТ № 061014** /нула шест едно нула едно четири/, находящ се в землището на **с. Добротич**, с ЕКАТТЕ 21717 /две едно седем едно седем/, общ. Вълчи дол, обл. Варна , в местността „ **Чокур тарла "**, целият с площ от **4,002 дка** /четири дка и два кв.м/, с начин на трайно ползване – **ПОЛСКА КУЛТУРА** , категория на земята при неполивни условия –**трета,** при граници: имот № 061013, имот № 061039, имот № 061015 , имот № 000138 –полски път. Върху имота има учредено право на строеж. Данъчната оценка на описания по-горе недвижим поземлен имот е в размер на 470,30лв./ четиристотин и седемдесет лева и тридесет ст./.----------

**51. ПОЗЕМЛЕН ИМОТ № 012016** /нула едно две нула едно шест/, находящ се в землището на **с. Добротич**, с ЕКАТТЕ 21717 /две едно седем едно седем/, общ. Вълчи дол, обл. Варна , в местността „ **Даа екенли "**, целият с площ от **4,875 дка** /четири дка и осемстотин седемдесет и пет кв.м/, с начин на трайно ползване – **ПОЛСКА КУЛТУРА** , категория на земята при неполивни условия –**трета,** при граници: имот № 012011 ,имот № 012010 , имот № 012017 , имот № 000003 – полски път, имот № 012015. Данъчната оценка на описания по-горе недвижим поземлен имот е в размер на 645,00 лв./ шестстотин четиридесет и пет лева и нула ст./.----------

**52. ПОЗЕМЛЕН ИМОТ № 059012** /нула пет девет нула едно две/, находящ се в землището на **с. Добротич**, с ЕКАТТЕ 21717 /две едно седем едно седем/, общ. Вълчи дол, обл. Варна , в местността „ **Татар Асан "**, целият с площ от **15,359 дка** /петнадесет дка триста петдесет и девет кв.м/, с начин на трайно ползване – **полска култура** , категория на земята при не поливни условия –**трета,** при граници: имот № 000131 – полски път ,имот № 059011 , имот № 059034, имот № 059033, имот № 059013 . Данъчната оценка на описания по-горе недвижим поземлен имот е в размер на 2 032,00лв./две хиляди тридесет и два лева и нула ст./.----------

**53. ПОЗЕМЛЕН ИМОТ № 019001** /нула едно девет нула нула едно/, находящ се в землището на **с. Добротич**, с ЕКАТТЕ 21717 /две едно седем едно седем/, общ. Вълчи дол, обл. Варна , в местността **„Мат Мара "**, целият с площ от **10,898 дка** /десет дка осемстотин деветдесет и осем кв.м/, с начин на трайно ползване – **ПОЛСКА КУЛТУРА** , категория на земята при неполивни условия –**трета,** при граници: имот № 000008 – полски път ,имот № 000009 – полски път , имот № 019002 , имот № 019020 . Върху имота има следните ограничения:11/ единадесет/ Електропровод 20кV: На 10 m от двете страни до крайните проводници или на 11 m от оста на електропровода, не могат да се строят сгради и съоръжения и засажда високостеблена растителност.Данъчната оценка на описания по-горе недвижим поземлен имот е в размер на 1 602,00 лв./ хиляда шестстотин и два лева и нула ст./.----------

**54. ПОЗЕМЛЕН ИМОТ № 037015** /нула три седем нула едно пет /, находящ се в землището на **с. Добротич**, с ЕКАТТЕ 21717 /две едно седем едно седем/, общ. Вълчи дол, обл. Варна , в местността „ **Енели ардъ "**, целият с площ от **35,999 дка** /тридесет и пет дка деветстотин деветдесет и девет кв.м/, с начин на трайно ползване – **ПОЛСКА КУЛТУРА** , категория на земята при неполивни условия –**трета,** при граници: имот №037014, имот № 000110– полски път , имот № 000093 – полски път, имот № 000033 – полски път. Данъчната оценка на описания по-горе недвижим поземлен имот е в размер на 5 556,40лв./пет хиляди петстотин петдесет и шест лева и четиридесет ст./.----------

**55. ПОЗЕМЛЕН ИМОТ № 059062** /нула пет девет нула шест две/, находящ се в землището на **с. Добротич**, с ЕКАТТЕ 21717 /две едно седем едно седем/, общ. Вълчи дол, обл. Варна , в местността „ **Татар Асан "**, целият с площ от **4,369 дка** /четири дка триста шестдесет и девет кв.м/, с начин на трайно ползване – **ПОЛСКА КУЛТУРА** , категория на земята при не поливни условия –**четвърта,** при граници: имот № 059047 , имот № 059063 ,имот № 059050, имот № 000138 – полски път. Имотът е образуван от имот № 059048. Право на преминаване за имот №059063. Данъчната оценка на описания по-горе недвижим поземлен имот е в размер на 507,20 лв./петстотин и седем лева и двадесет ст./.----------

**56.ПОЗЕМЛЕН ИМОТ № 059063** /нула пет девет нула шест три/, находящ се в землището на **с. Добротич**, с ЕКАТТЕ 21717 /две едно седем едно седем/, общ. Вълчи дол, обл. Варна , в местността „ **Татар Асан "**, целият с площ от **5,630 дка** /пет дка шестстотин и тридесет кв.м/, с начин на трайно ползване – **ПОЛСКА КУЛТУРА** , категория на земята при не поливни условия –**четвърта,** при граници: имот № 059047 , имот № 059002 ,имот № 059001, имот № 059049, имот № 059050, имот № 059062. Имотът е образуван от имот № 059048. Право на преминаване през имот № 059062. Данъчната оценка на описания по-горе недвижим поземлен имот е в размер на 653,60лв./шестстотин петдесет и три лева и шестдесет ст./.-

**57. ПОЗЕМЛЕН ИМОТ № 062024** /нула шест две нула две четири /, находящ се в землището на **с. Добротич**, с ЕКАТТЕ 21717 /две едно седем едно седем/, общ. Вълчи дол, обл. Варна , в местността „ **Чокур тарла "**, целият с площ от **20,699 дка** /двадесет дка шестстотин деветдесет и десет кв.м/, с начин на трайно ползване – **ПОЛСКА КУЛТУРА** , категория на земята при неполивни условия –**трета,** при граници: имот № 062019 ,имот № 062025, имот № 000090 – полски път, имот № 062023 , имот № 062020. Право на преминаване през имот №062023. Върху имота има учредено право на строеж. Данъчната оценка на описания по-горе недвижим поземлен имот е в размер на 2 434,20лв./две хиляди четиристотин тридесет и четири лева и двадесет ст./.----------

**58. ПОЗЕМЛЕН ИМОТ № 024004** /нула две четири нула нула четири /, находящ се в землището на **с. Добротич**, с ЕКАТТЕ 21717 /две едно седем едно седем/, общ. Вълчи дол, обл. Варна , в местността „ **Балабана"**, целият с площ от **12,999 дка**/дванадесет дка деветстотин деветдесет и девет кв.м/, с начин на трайно ползване – **ПОЛСКА КУЛТУРА** , категория на земята при неполивни условия –**трета,** при граници: имот № 000027- полски път ,имот № 024003 , имот № 024012 , имот № 024006, имот № 024005, имот № 000032 – полски път. Право на преминаване през имот №024003. Данъчната оценка на описания по-горе недвижим поземлен имот е в размер на 2 197,50 лв./ две хиляди сто деветдесет и седем лева и петдесет ст./.----------

**59. ПОЗЕМЛЕН ИМОТ № 045021** /нула четири пет нула две едно/, находящ се в землището на **с. Добротич**, с ЕКАТТЕ 21717 /две едно седем едно седем/, общ. Вълчи дол, обл. Варна , в местността „ **Фъндаклък "**, целият с площ от **18,000 дка** /осемнадесет дка/, с начин на трайно ползване – **ПОЛСКА КУЛТУРА** , категория на земята при неполивни условия –**седма,** при граници: имот № 000116 – полски път , имот № 045020 ,имот № 045022 , имот № 000106 – полски път. Върху имота има учредено право на строеж. Данъчната оценка на описания по-горе недвижим поземлен имот е в размер на 810,00лв./осемстотин и десет лева и нула ст./.----------

**60. ПОЗЕМЛЕН ИМОТ № 059055** /нула пет девет нула пет пет /, находящ се в землището на **с. Добротич**, с ЕКАТТЕ 21717 /две едно седем едно седем/, общ. Вълчи дол, обл. Варна , в местността „ **Татар Асан "**, целият с площ от **3,878 дка** /три дка осемстотин седемдесет и осем кв.м/, с начин на трайно ползване – **полска култура** , категория на земята при неполивни условия –**четвърта,** при граници: имот № 059056 ,имот № 059038 , имот № 059054, имот №059041. Имотът е образуван от имот № 059056. Право на преминаване през имот № 059056. Право на преминаване през имот № 059057. Право на преминаване за имот № 059054. Данъчната оценка на описания по-горе недвижим поземлен имот е в размер на 450,20лв./четиристотин и петдесет лева и двадесет ст./.----------

**61. ПОЗЕМЛЕН ИМОТ № 029002** /нула две девет нула нула две/, находящ се в землището на **с. Добротич**, с ЕКАТТЕ 21717 /две едно седем едно седем/, общ. Вълчи дол, обл. Варна , в местността „ **Къд юрлу "**, целият с площ от **2,999 дка**/два дка деветстотин деветдесет и девет кв.м/, с начин на трайно ползване – **ПОЛСКА КУЛТУРА** , категория на земята при неполивни условия –**трета,** при граници: имот № 029001, имот № 000092 – полски път, имот № 029003 , имот №029021. Данъчната оценка на описания по-горе недвижим поземлен имот е в размер на 462,90 лв./ четиристотин шестдесет и два лева и деветдесет

ст./.----------

**62. ПОЗЕМЛЕН ИМОТ № 062034** /нула шест две нула три четири/, находящ се в землището на **с. Добротич**, с ЕКАТТЕ 21717 /две едно седем едно седем/, общ. Вълчи дол, обл. Варна , в местността „ **Чокур тарла** ", целият с площ от **16,001 дка** /шестнадесет дка и един кв.м/, с начин на трайно ползване – **ПОЛСКА КУЛТУРА** , категория на земята при не поливни условия –**четвърта,** при граници: имот № 062038 ,имот № 062035 , имот № 000090 – полски път, имот № 062033, имот № 062039 , имот № 062037 , имот № 062002. Данъчната оценка на описания по-горе недвижим поземлен имот е в размер на 1 651,30лв./хиляда шестстотин петдесет и един лева и тридесет ст./.----------

**63. ПОЗЕМЛЕН ИМОТ № 021002** /нула две едно нула нула две/, находящ се в землището на **с. Добротич**, с ЕКАТТЕ 21717 /две едно седем едно седем/, общ. Вълчи дол, обл. Варна , в местността „ **Йолачан** ", целият с площ от **3,001 дка**/три дка и един кв.м/, с начин на трайно ползване – **ПОЛСКА КУЛТУРА** , категория на земята при неполивни условия –**трета,** при граници: имот № 000079 – полски път ,имот № 021001, имот № 021013 , имот № 021012, имот № 021003 . Върху имота има следните ограничения:11 /единадесет/ Електропровод 20кV. На 10 m от двете страни до крайните проводници или на 11 m от оста на електропровода, не могат да се строят сгради и съоръжения и засажда високостеблена растителност Данъчната оценка на описания по-горе недвижим поземлен имот е в размер на 463,20 лв./ четиристотин шестдесет и три лева и двадесет ст./.----------

**64. ПОЗЕМЛЕН ИМОТ № 028012** /нула две осем нула едно две /, находящ се в землището на **с. Добротич**, с ЕКАТТЕ 21717 /две едно седем едно седем/, общ. Вълчи дол, обл. Варна , в местността „ **Къд юрлу** ", целият с площ от **3,998 дка**/три дка деветстотин деветдесет и осем кв.м/, с начин на трайно ползване – **ПОЛСКА КУЛТУРА** , категория на земята при неполивни условия –**трета,** при граници: имот № 028011, имот № 000123– полски път , имот № 028013, имот № 028017. Данъчната оценка на описания по-горе недвижим поземлен имот е в размер на 617,10 лв./ шестстотин и седемнадесет лева и десет ст./.----

**65. ПОЗЕМЛЕН ИМОТ № 062021** /нула шест две нула две едно/, находящ се в землището на **с. Добротич**, с ЕКАТТЕ 21717 /две едно седем едно седем/, общ. Вълчи дол, обл. Варна , в местността „ **Чокур тарла** ", целият с площ от **7,710 дка** /седем дка седемстотин и десет кв.м/, с начин на трайно ползване – **ПОЛСКА КУЛТУРА** , категория на земята при не поливни условия –**трета,** при граници: имот № 062020 , имот № 062023 ,имот № 062022, имот № 000134 – полски път. Данъчната оценка на описания по-горе недвижим поземлен имот е в размер на 906,70лв./деветстотин и шест лева и седемдесет ст./.----------

**66. ПОЗЕМЛЕН ИМОТ № 010037** /нула едно нула нула три седем /, находящ се в землището на **с. Добротич**, с ЕКАТТЕ 21717 /две едно седем едно седем/, общ. Вълчи дол, обл. Варна , в местността „ ---------- ", целият с площ от **0,616 дка**/нула дка шестстотин и шестнадесет кв.м/, с начин на трайно ползване – **ЗАТРЕВЕНА НИВА** , категория на земята при не поливни условия –**трета,** при граници: имот № 010036 , имот № 000099– полски път ,имот № 000098 – полски път, имот № 031017. Данъчната оценка на описания по-горе недвижим поземлен имот е в размер на 95,10 лв./ деветдесет и пет лева и десет ст./.----------

**67. ПОЗЕМЛЕН ИМОТ № 031028** /нула три едно нула две осем/, находящ се в землището на **с. Добротич**, с ЕКАТТЕ 21717 /две едно седем едно седем/, общ. Вълчи дол, обл. Варна , в местността „ **Старите лозя** ", целият с площ от **5,000 дка** /пет дка /, с начин на трайно ползване – **ПОЛСКА КУЛТУРА** , категория на земята при не поливни условия –**трета,** при граници: имот № 031027 , имот № 031024 ,имот № 031023, имот № 031022, имот № 031029, имот № 000100 – полски път. Право на преминаване през имот № 031029. Върху имота има учредено право на строеж. Данъчната оценка на описания по-горе недвижим поземлен имот е в размер на 771,70лв./ седемстотин седемдесет и един лева и седемдесет ст./.----------

**68. ПОЗЕМЛЕН ИМОТ № 043031** /нула четири три нула три едно /, находящ се в землището на **с. Добротич**, с ЕКАТТЕ 21717 /две едно седем едно седем/, общ. Вълчи дол, обл. Варна , в местността „ **Салкъма** ", целият с площ от **4,000 дка** /четири дка/, с начин на трайно ползване – **ПОЛСКА КУЛТУРА** , категория на земята при неполивни условия –**трета,** при граници: имот № 043035 ,имот № 043034, имот № 043033, имот № 043009 , имот № 043008, имот № 043020, имот № 000033 – полски път. Имотът е образуван от имот № 043019. Данъчната оценка на описания по-горе недвижим поземлен имот е в размер на 529,20лв./петстотин двадесет девет лева и двадесет ст./.----------

**69. ПОЗЕМЛЕН ИМОТ № 056015** /нула пет шест нула едно пет /, находящ се в землището на **с. Добротич**, с ЕКАТТЕ 21717 /две едно седем едно седем/, общ. Вълчи дол, обл. Варна , в местността „ **Татар Асан**", целият с площ от **5,000 дка** /пет дка /, с начин на трайно ползване – **ПОЛСКА КУЛТУРА** , категория на земята при неполивни условия –**седма,** при граници: имот № 056012 ,имот № 056010 , имот № 000130 – полски път , имот № 056006, имот № 056014, имот № 056013. Имотът е образуван от имот № 056005.Право на преминаване през имот № 056014. Право на преминаване през имот № 056013. Право на преминаване през имот № 056010. Върху имота има учредено право на строеж. Данъчната оценка на описания по-горе недвижим поземлен имот е в размер на 225,00лв./двеста двадесет и пет лева и нула ст./.----------

**70. ПОЗЕМЛЕН ИМОТ № 039013** /нула три девет нула едно три/, находящ се в землището на **с. Добротич**, с ЕКАТТЕ 21717 /две едно седем едно седем/, общ. Вълчи дол, обл. Варна , в местността „ **Енели ардъ** ", целият с площ от **10,019 дка** /десет дка и деветнадесет кв.м/, с начин на трайно ползване – **ПОЛСКА КУЛТУРА** , категория на земята при неполивни условия –**трета,** при граници: имот № 039012 , имот № 000033 – полски път ,имот № 039004 , имот № 039008 , имот № 039002. Имотът е образуван от имот № 039003. Данъчната оценка на описания по-горе недвижим поземлен имот е в размер на 1 546,40 лв./хиляда петстотин четиридесет и шест лева и четиридесет ст./.----------

**71. ПОЗЕМЛЕН ИМОТ № 037005** /нула три седем нула нула пет/, находящ се в землището на

**с. Добротич**, с ЕКАТТЕ 21717 /две едно седем едно седем/, общ. Вълчи дол, обл. Варна , в местността „ **Енели ардъ** ", целият с площ от **2,761 дка** / два дка седемстотин шестдесет и един кв.м/, с начин на трайно ползване – **ПОЛСКА КУЛТУРА** , категория на земята при неполивни условия –**трета,** при граници: имот № 037004 , имот № 037001 , имот № 037002, имот № 037006, имот № 000033 – полски път. Данъчната оценка на описания по-горе недвижим поземлен имот е в размер на 365,30 лв./триста шестдесет и пет лева и тридесет ст./.----------

**72. ПОЗЕМЛЕН ИМОТ № 035006** /нула три пет нула нула шест/, находящ се в землището на **с. Добротич**, с ЕКАТТЕ 21717 /две едно седем едно седем/, общ. Вълчи дол, обл. Варна , в местността „ **Енели ардъ** ", целият с площ от **10,001 дка** /десет дка и един кв.м/, с начин на трайно ползване – **ПОЛСКА КУЛТУРА** , категория на земята при неполивни условия –**трета,** при граници: имот № 035005, имот № 000032 – полски път, имот № 035023 , имот № 035024, имот № 035019 , имот № 035020. Данъчната оценка на описания по-горе недвижим поземлен имот е в размер на 1 690,70лв./хиляда шестстотин и деветдесет лева и седемдесет ст./.----------

**73. ПОЗЕМЛЕН ИМОТ № 050027** /нула пет нула нула две седем/, находящ се в землището на **с. Добротич**, с ЕКАТТЕ 21717 /две едно седем едно седем/, общ. Вълчи дол, обл. Варна , в местността „ **Карши** ", целият с площ от **8,000 дка** /осем дка/, с начин на трайно ползване – **ПОЛСКА КУЛТУРА** , категория на земята при не поливни условия –**втора,** при граници: имот № 050028 ,имот № 050012 , имот № 050013, имот № 050026, имот № 000126. Данъчната оценка на описания по-горе недвижим поземлен имот е в размер на 1 411,20лв./хиляда четиристотин и единадесет лева и двадесет ст./.----------

**74. ПОЗЕМЛЕН ИМОТ № 057037** /нула пет седем нула три седем/, находящ се в землището на **с. Добротич**, с ЕКАТТЕ 21717 /две едно седем едно седем/, общ. Вълчи дол, обл. Варна , в местността „**Татар Асан** ", целият с площ от **11,900 дка** /единадесет дка и деветстотин кв.м/, с начин на трайно ползване – **ПОЛСКА КУЛТУРА** , категория на земята при неполивни условия –**четвърта,** при граници: имот № 057003 ,имот № 057038, имот № 000131 – полски път , имот № 057036, имот № 057004 . Данъчната оценка на описания по-горе недвижим поземлен имот е в размер на 1 381,60лв./хиляда триста осемдесет и един лева и шестдесет ст./.----------

**75. ПОЗЕМЛЕН ИМОТ № 016024** /нула едно шест нула две четири/, находящ се в землището на **с. Добротич**, с ЕКАТТЕ 21717 /две едно седем едно седем/, общ. Вълчи дол, обл. Варна , в местността „ **Даа екенли** ", целият с площ от **5,001 дка** /пет дка и един кв.м/, с начин на трайно ползване – **ПОЛСКА КУЛТУРА** , категория на земята при неполивни условия –**трета,** при граници: имот № 016023, имот № 000030– полски път , имот № 016025 , имот № 016034, имот № 016035 , имот № 016036. Право на преминаване през имот № 016023. Данъчната оценка на описания по-горе недвижим поземлен имот е в размер на 771,90лв./ седемстотин седемдесет и един лева и деветдесет ст./.----------

**76. ПОЗЕМЛЕН ИМОТ № 061008** /нула шест едно нула нула осем/, находящ се в землището на **с. Добротич**, с ЕКАТТЕ 21717 /две едно седем едно седем/, общ. Вълчи дол, обл. Варна , в местността „ **Чокур тарла** ", целият с площ от **5,999 дка** /пет дка деветстотин деветдесет и девет кв.м/, с начин на трайно ползване – **ПОЛСКА КУЛТУРА** , категория на земята при не поливни условия –**четвърта,** при граници: имот № 000138 – полски път , имот № 061007 ,имот № 061042, имот № 061009 – полски път. Данъчната оценка на описания по-горе недвижим поземлен имот е в размер на 696,50лв./шестстотин деветдесет и шест лева и петдесет ст./.----------

**77. ПОЗЕМЛЕН ИМОТ № 010010** /нула едно нула нула едно нула/, находящ се в землището на **с. Добротич**, с ЕКАТТЕ 21717 /две едно седем едно седем/, общ. Вълчи дол, обл. Варна , в местността „ ---------- ", целият с площ от **3,782 дка** /три дка седемстотин осемдесет и два кв.м/, с начин на трайно ползване – **ЗАТРЕВЕНА НИВА** , категория на земята при не поливни условия –**трета,** при граници: имот № 000094 , имот № 010009 ,имот № 010111, имот № 000032– полски път. Данъчната оценка на описания по-горе недвижим поземлен имот е в размер на 639,30 лв./ шестстотин тридесет и девет лева и тридесет ст./.----------

**78. ПОЗЕМЛЕН ИМОТ № 050029** /нула пет нула нула две девет /, находящ се в землището на **с. Добротич**, с ЕКАТТЕ 21717 /две едно седем едно седем/, общ. Вълчи дол, обл. Варна , в местността „ **Карши** ", целият с площ от **7,000 дка** / седем дка/, с начин на трайно ползване – **полска култура** , категория на земята при неполивни условия –**трета,** при граници: имот № 050030 ,имот № 050008, имот № 050009, имот № 050028 , имот № 000126 – полски път. Данъчната оценка на описания по-горе недвижим поземлен имот е в размер на 1 080,40лв./хиляда и осемдесет лева и четиридесет ст./.----------

**79. ПОЗЕМЛЕН ИМОТ № 035018** /нула три пет нула едно осем /, находящ се в землището на **с. Добротич**, с ЕКАТТЕ 21717 /две едно седем едно седем/, общ. Вълчи дол, обл. Варна , в местността „ **Енели ардъ**", целият с площ от **5,999 дка** /пет дка деветстотин деветдесет и девет кв.м/, с начин на трайно ползване – **ПОЛСКА КУЛТУРА** , категория на земята при неполивни условия –**трета,** при граници: имот № 035019 ,имот № 035024 , имот № 035008, имот № 035017, имот № 000097 –полски път. Право на преминаване през имот № 035019. Върху имота има учредено право на строеж Данъчната оценка на описания по-горе недвижим поземлен имот е в размер на 925.90лв./ деветстотин двадесет и пет лева и деветдесет ст./.----------

**80. ПОЗЕМЛЕН ИМОТ № 019002** /нула едно девет нула нула две/, находящ се в землището на **с. Добротич**, с ЕКАТТЕ 21717 /две едно седем едно седем/, общ. Вълчи дол, обл. Варна , в местността „ **Мат Мара** ", целият с площ от **8,999 дка** /осем дка и деветстотин деветдесет и девет кв.м/, с начин на трайно ползване – **полска култура** , категория на земята при неполивни условия –**трета,** при граници: имот № 019001 , имот № 000009 – полски път ,имот № 019003 , имот № 019020 . Върху имота има следните ограничения:11Електропровод 20кV.От двете страни до крайните проводници или на 11 m от оста на

електропровода, не могат да се строят сгради и съоръжения и засажда високостеблена растителност. Право на преминаване през имот № 019003. Данъчната оценка на описания по-горе недвижим поземлен имот е в размер на 1190.60лв./ хиляда сто и деветдесет лева и шестдесет ст./. ----------

**81. ПОЗЕМЛЕН ИМОТ № 015042** /нула едно пет нула четири две/, находящ се в землището на **с. Добротич**, с ЕКАТТЕ 21717 /две едно седем едно седем/, общ. Вълчи дол, обл. Варна , в местността „ **Даа екенли** ", целият с площ от **6,229 дка** /шест дка двеста двадесет и девет кв.м/, с начин на трайно ползване – **ПОЛСКА КУЛТУРА** , категория на земята при неполивни условия –**трета,** при граници: имот № 015043 ,имот № 0015002 , имот № 015041, имот № 000030 – полски път. Право на преминаване през имот № 015043. Данъчната оценка на описания по-горе недвижим поземлен имот е в размер на 732.60лв./ седемстотин тридесет и два лева и петдесет ст./.----------

**82. ПОЗЕМЛЕН ИМОТ № 062038** /нула шест две нула три осем/, находящ се в землището на **с. Добротич**, с ЕКАТТЕ 21717 /две едно седем едно седем/, общ. Вълчи дол, обл. Варна , в местността „ **Чокур тарла** ", целият с площ от **10,000 дка** /десет дка/, с начин на трайно ползване – **ПОЛСКА КУЛТУРА** , категория на земята при неполивни условия –**четвърта,** при граници: имот № 062001 ,имот № 000136 – полски път , имот № 062036, имот № 062035, имот № 062034, имот № 062002. Данъчната оценка на описания по-горе недвижим поземлен имот е в размер на 1032.00 лв./хиляда тридесет и два лева и нула ст./.----------

**83. ПОЗЕМЛЕН ИМОТ № 014010** /нула едно четири нула едно нула/, находящ се в землището на **с. Добротич**, с ЕКАТТЕ 21717 /две едно седем едно седем/, общ. Вълчи дол, обл. Варна , в местността „ **Даа екенли**", целият с площ от **4,000 дка**/четири дка/, с начин на трайно ползване – **ПОЛСКА КУЛТУРА** , категория на земята при не поливни условия –**трета,** при граници: имот № 000004 – полски път ,имот № 014009 , имот №014020, имот № 014021, имот № 014011 . Право на преминаване през имот № 014008. Право на преминаване през имот № 014012. Данъчната оценка на описания по-горе недвижим поземлен имот е в размер на 529.20 лв./петстотин двадесет и девет лева и двадесет ст./.----------

**84. ПОЗЕМЛЕН ИМОТ № 059002** /нула пет девет нула нула две/, находящ се в землището на **с. Добротич**, с ЕКАТТЕ 21717 /две едно седем едно седем/, общ. Вълчи дол, обл. Варна , в местността „**Татар Асан** ", целият с площ от **13,999 дка** /тринадесет дка и деветстотин деветдесет и девет кв.м/, с начин на трайно ползване – **ПОЛСКА КУЛТУРА** , категория на земята при неполивни условия – **четвърта,** при граници: имот № 059001 ,имот № 059063, имот № 059047, имот № 059003, имот № 000131 – полски път. Данъчната оценка на описания по-горе недвижим поземлен имот е в размер на 1625.30 лв./ хиляда шестстотин двадесет и пет лева и тридесет ст./.----------

**85. ПОЗЕМЛЕН ИМОТ № 013025** / нула едно три нула две пет/, находящ се в землището на **с. Добротич**, с ЕКАТТЕ 21717 /две едно седем едно седем/, общ. Вълчи дол, обл. Варна , в местността „ **Даа екенли** ", целият с площ от **3,209 дка** /три дка двеста и девет кв.м/, с начин на трайно ползване – **ПОЛСКА КУЛТУРА** , категория на земята при неполивни условия –**трета,** при граници: имот № 013004, имот № 013026 , имот № 000004 – полски път , имот № 013024, имот № 013005. Данъчната оценка на описания по-горе недвижим поземлен имот е в размер на 424.60 лв./четиристотин двадесет и четири лева и шестдесет ст./.----------

**86. ПОЗЕМЛЕН ИМОТ № 057033** /нула пет седем нула три три/, находящ се в землището на **с. Добротич**, с ЕКАТТЕ 21717 /две едно седем едно седем/, общ. Вълчи дол, обл. Варна , в местността „ **Татар Асан** ", целият с площ от **10,379 дка** /десет дка триста седемдесет и девет кв.м/, с начин на трайно ползване – **ПОЛСКА КУЛТУРА** , категория на земята при не поливни условия –**четвърта,** при граници: имот № 057005 , имот № 057034 ,имот № 000131 – полски път, имот № 057048 . Право на преминаване през имот № 057034. Върху имота има учредено право на строеж. Данъчната оценка на описания по-горе недвижим поземлен имот е в размер на 1205.00лв./хиляда двеста и пет лева и нула ст./.----------

**87. ПОЗЕМЛЕН ИМОТ № 015041** /нула едно пет нула четири едно /, находящ се в землището на **с. Добротич**, с ЕКАТТЕ 21717 /две едно седем едно седем/, общ. Вълчи дол, обл. Варна , в местността „ **Даа екенли** ", целият с площ от **5,998 дка** /пет дка деветстотин деветдесет и осем кв.м/, с начин на трайно ползване – **ПОЛСКА КУЛТУРА** , категория на земята при не поливни условия –**трета,** при граници: имот № 015042, имот № 015002 ,имот № 015040, имот № 000030 – полски път. Данъчната оценка на описания по-горе недвижим поземлен имот е в размер на 705.40лв./ седемстотин и пет лева и четиридесет ст./.----------

**88. ПОЗЕМЛЕН ИМОТ № 037009** /нула три седем нула нула девет /, находящ се в землището на **с. Добротич**, с ЕКАТТЕ 21717 /две едно седем едно седем/, общ. Вълчи дол, обл. Варна , в местността „ **Енели ардъ**", целият с площ от **13,981 дка** /тринадесет дка деветстотин осемдесет и един кв.м/, с начин на трайно ползване – **ПОЛСКА КУЛТУРА** , категория на земята при неполивни условия –**трета,** при граници: имот № 037008 ,имот № 000110 – полски път, имот № 037010, имот № 000033 – полски път. Данъчната оценка на описания по-горе недвижим поземлен имот е в размер на 2158.00лв./две хиляди сто петдесет и осем лева и нула ст./.----------

**89. ПОЗЕМЛЕН ИМОТ № 014011** /нула едно четири нула едно едно /, находящ се в землището на **с. Добротич**, с ЕКАТТЕ 21717 /две едно седем едно седем/, общ. Вълчи дол, обл. Варна , в местността „ **Даа екенли** ", целият с площ от **3,000 дка** /три дка /, с начин на трайно ползване – **ПОЛСКА КУЛТУРА** , категория на земята при не поливни условия –**трета,** при граници: имот № 000004 – полски път, имот № 014010 ,имот № 014021, имот № 014012. Данъчната оценка на описания по-горе недвижим поземлен имот е в размер на 396.90 лв./триста деветдесет и шест лева и деветдесет ст./.----------

**90. ПОЗЕМЛЕН ИМОТ № 015014** /нула едно пет нула едно четири /, находящ се в землището на **с. Добротич**, с ЕКАТТЕ 21717 /две едно седем едно седем/, общ. Вълчи дол, обл. Варна , в местността

„ **Даа екенли**", целият с площ от **4,482 дка** /четири дка четиристотин осемдесет и два кв.м/, с начин на трайно ползване – **ПОЛСКА КУЛТУРА** , категория на земята при неполивни условия –**трета,** при граници: имот № 015013 ,имот № 000005 – полски път , имот № 015015, имот № 015031, имот № 015032.

Данъчната оценка на описания по-горе недвижим поземлен имот е в размер на 593.00лв./ петстотин деветдесет и три лева и нула ст./.----------

**91. ПОЗЕМЛЕН ИМОТ № 045007** /нула четири пет нула нула седем/, находящ се в землището на **с. Добротич**, с ЕКАТТЕ 21717 /две едно седем едно седем/, общ. Вълчи дол, обл. Варна , в местността „ **Фъндаклък** ", целият с площ от **2,999 дка** /два дка и деветстотин деветдесет и девет кв.м/, с начин на трайно ползване – **ПОЛСКА КУЛТУРА** , категория на земята при неполивни условия –**трета,** при граници: имот № 000116 – полски път , имот № 045006 ,имот № 045038 , имот № 045037, имот № 045008 . Данъчната оценка на описания по-горе недвижим поземлен имот е в размер на 462.90лв./четиристотин шестдесет и два лева и деветдесет ст./.----------

**92. ПОЗЕМЛЕН ИМОТ № 059031** /нула пет девет нула три едно/, находящ се в землището на **с. Добротич**, с ЕКАТТЕ 21717 /две едно седем едно седем/, общ. Вълчи дол, обл. Варна , в местността „**Татар Асан**", целият с площ от **6,844 дка** шест дка осемстотин четиридесет и четири кв.м/, с начин на трайно ползване – **ПОЛСКА КУЛТУРА** , категория на земята при неполивни условия –**трета,** при граници: имот № 059014 ,имот № 059032 , имот № 000138 – полски път, имот № 059030. Данъчната оценка на описания по-горе недвижим поземлен имот е в размер на 804.90 лв. /осемстотин и четири лева и деветдесет ст./.----------

**93. ПОЗЕМЛЕН ИМОТ № 016025** /нула едно шест нула две пет/, находящ се в землището на **с. Добротич**, с ЕКАТТЕ 21717 /две едно седем едно седем/, общ. Вълчи дол, обл. Варна , в местността „ **Даа екенли** ", целият с площ от **4,659 дка** /четири дка шестстотин петдесет и девет кв. м/, с начин на трайно ползване – **ПОЛСКА КУЛТУРА** , категория на земята при неполивни условия –**трета,** при граници: имот № 016024 ,имот № 000030 – полски път , имот № 016026, имот № 016033, имот № 016034,. Данъчната оценка на описания по-горе недвижим поземлен имот е в размер на 719.10лв./ седемстотин и деветнадесет лева и десет ст./.----------

**94. ПОЗЕМЛЕН ИМОТ № 024012** /нула две четири нула едно две/, находящ се в землището на **с. Добротич**, с ЕКАТТЕ 21717 /две едно седем едно седем/, общ. Вълчи дол, обл. Варна , в местността „ **Балабана**", целият с площ от **3,380 дка**/три дка триста и осемдесет кв.м/, с начин на трайно ползване – **ПОЛСКА КУЛТУРА** , категория на земята при не поливни условия –**трета,** при граници: имот № 024004 ,имот № 024003 , имот № 024007, имот № 000034 – полски път, имот № 024006. Данъчната оценка на описания по-горе недвижим поземлен имот е в размер на 521.70 лв./ петстотин двадесет и един лева и седемдесет ст./.----------

**95. ПОЗЕМЛЕН ИМОТ № 061016** /нула шест едно нула едно шест/, находящ се в землището на **с. Добротич**, с ЕКАТТЕ 21717 /две едно седем едно седем/, общ. Вълчи дол, обл. Варна , в местността „**Чокур тарла** ", целият с площ от **3,001 дка** /три дка и един кв.м/, с начин на трайно ползване – **ПОЛСКА КУЛТУРА** , категория на земята при неполивни условия –**трета,** при граници: имот № 061015 ,имот № 061039, имот № 061038, имот № 061017, имот № 000138 – полски път .Данъчната оценка на описания по-горе недвижим поземлен имот е в размер на 352.90лв./триста петдесет и два лева и деветдесет ст./.----------

**96. ПОЗЕМЛЕН ИМОТ № 027006**/ нула две седем нула нула шест/, находящ се в землището на **с. Добротич**, с ЕКАТТЕ 21717 /две едно седем едно седем/, общ. Вълчи дол, обл. Варна , в местността „ **Къд юрлу** ", целият с площ от **5,999 дка**/пет дка деветстотин деветдесет и девет кв.м/, с начин на трайно ползване – **ПОЛСКА КУЛТУРА** , категория на земята при неполивни условия –**трета,** при граници: имот № 027005, имот № 027018 , имот № 027007, имот № 000091 – полски път. Данъчната оценка на описания по-горе недвижим поземлен имот е в размер на 925.90 лв./ деветстотин двадесет и пет лева и деветдесет ст./.----------

**97. ПОЗЕМЛЕН ИМОТ № 021081** /нула две едно нула осем едно /, находящ се в землището на **с. Калоян**, с ЕКАТТЕ 35506 /три пет пет нула шест/, общ. Вълчи дол, обл. Варна , в местността „ **Сазлъка**", целият с площ от **11,464 дка** /единадесет декара четиристотин шестдесет и четири кв. м /, с начин на трайно ползване – **НИВА** , категория на земята при не поливни условия –**трета,** при граници: имот № 021052 – полски път, имот № 021078 ,имот № 021077, имот № 021015 , имот № 021087 , имот № 021082. Данъчната оценка на описания по-горе недвижим поземлен имот е в размер на 1769,50 лв./ хиляда седемстотин шестдесет и девет лева и петдесет ст./.----------

**98. ПОЗЕМЛЕН ИМОТ № 002014** /нула нула две нула едно четири /, находящ се в землището на **с. Калоян**, с ЕКАТТЕ 35506 /три пет пет нула шест/, общ. Вълчи дол, обл. Варна , в местността „ **Бостанлък** ", целият с площ от **7,748 дка**/седем дка седемстотин четиридесет и осем кв. м /, с начин на трайно ползване – **НИВА** , категория на земята при не поливни условия –**трета** /1,250 / **втора** /6,498/, при граници: имот № 002027, имот № 002012 ,имот № 000027- полски път, имот № 002077 , имот № 02078. Имотът е образуван от имот № 002013. Право на преминаване за имот № 002027. Данъчната оценка на описания по-горе недвижим поземлен имот е в размер на 892,80 лв./ осемстотин деветдесет и два лева и осемдесет ст./.----------

**99. ПОЗЕМЛЕН ИМОТ № 017044** /нула едно седем нула четири четири /, находящ се в землището на **с. Калоян**, с ЕКАТТЕ 35506 /три, пет, пет, нула, шест/, общ. Вълчи дол, обл. Варна , в местността „ **Гьолджа алан** ", целият с площ от **4,999 дка**/четири дка деветстотин деветдесет и девет кв. м /, с начин на трайно ползване – **НИВА** , категория на земята при не поливни условия –**трета,** при граници: имот № 017043, имот № 000036 – полски път ,имот № 017045, имот № 017042.Данъчната оценка на

описания по-горе недвижим поземлен имот е в размер на 661,40 лв./ шестстотин шестдесет и един лева и четиридесет ст./.----------

**100. ПОЗЕМЛЕН ИМОТ № 034030** /нула три четири нула три нула /, находящ се в землището на **с. Есеница**, с ЕКАТТЕ 27629 /две седем шест две девет/, общ. Вълчи дол, обл. Варна , в местността „ **Каваците** ", целият с площ от **5,000 дка/**пет дка /, с начин на трайно ползване –**НИВА** , категория на земята при не поливни условия –**трета,** при граници: имот № 034028, имот № 000105 – водно течение ,имот № 034031, имот № 046052 – полски път. Данъчната оценка на описания по-горе недвижим поземлен имот е в размер на 588,00 лв./ петстотин осемдесет и осем лева /.----------

**101. ПОЗЕМЛЕН ИМОТ № 041002** /нула четири едно нула нула две /, находящ се в землището на **с.Есеница**, с ЕКАТТЕ 27629 /две седем шест две девет/, общ. Вълчи дол, обл. Варна , в местността „ **Сулджа – водоемите** ", целият с площ от **3,887 дка/**три дка осемстотин осемдесет и седем кв.м/, с начин на трайно ползване – **НИВА** , категория на земята при неполивни условия – **трета,** при граници: имот № 046039 – полски път ,имот № 041001, имот № 041004, имот № 041003. Данъчната оценка на описания по-горе недвижим поземлен имот е в размер на 542,80 лв./петстотин четиридесет и два лева и осемдесет ст./.--

**102. ПОЗЕМЛЕН ИМОТ № 031031**/нула три едно нула три едно/, находящ се в землището на **с.Есеница**, с ЕКАТТЕ 27629/две седем шест две девет/, общ. Вълчи дол, обл. Варна , в местността „ **Бостаните**", целият с площ от **4,400 дка** /четири дка и четиристотин кв.м/, с начин на трайно ползване – нива , категория на земята при неполивни условия –**трета,** при граници: имот № 046061 – полски път ,имот № 031001 , имот № 031028, имот № 031030. Данъчната оценка на описания по-горе недвижим поземлен имот е в размер на 582,10 лв./ петстотин осемдесет и два лева и десет ст./.----------

**103. ПОЗЕМЛЕН ИМОТ № 024019** /нула две четири нула едно девет/, находящ се в землището на **с.Есеница**, с ЕКАТТЕ 27629 /две седем шест две девет/, общ. Вълчи дол, обл. Варна , в местността „ **Челиклия** ", целият с площ от **9,601 дка** /девет дка и шестстотин и един кв.м/, с начин на трайно ползване – **НИВА** , категория на земята при неполивни условия –**трета,** при граници: имот № 046028 – полски път , имот № 024020 ,имот № 024006 , имот № 024044, имот № 024018 . Върху имота има следните ограничения:11Електропровод 20кV.От двете страни до крайните проводници или на 11 m от оста на електропровода, не могат да се строят сгради и съоръжения и засажда високостеблена растителност. Данъчната оценка на описания по-горе недвижим поземлен имот е в размер на 1481,90 лв./хиляда четиристотин осемдесет и един лева и деветдесет ст./.----------

**104. ПОЗЕМЛЕН ИМОТ № 014011** /нула едно четири нула едно едно/, находящ се в землището на **с.Есеница**, с ЕКАТТЕ 27629/две седем шест две девет/, общ. Вълчи дол, обл. Варна , в местността „ **Геровски път**", целият с площ от **6,399 дка/**шест дка триста деветдесет и девет кв.м/, с начин на трайно ползване – **НИВА** , категория на земята при неполивни условия –**трета,** при граници: имот № 014012 ,имот № 014006 , имот № 014007, имот № 015122, имот № 046005 – полски път. Данъчната оценка на описания по-горе недвижим поземлен имот е в размер на 846,60 лв./осемстотин четиридесет и шест лева и шестдесет ст./.----------

**105. ПОЗЕМЛЕН ИМОТ № 038013** /нула три осем нула едно три/, находящ се в землището на **с.Есеница**, с ЕКАТТЕ 27629 /две седем шест две девет/, общ. Вълчи дол, обл. Варна , в местност „ **Сърта** ", целият с площ от **14,499 дка** /четиринадесет дка четиристотин деветдесет и девет кв. м/, с начин на трайно ползване – **НИВА** , категория на земята при неполивни условия –**трета,** при граници: имот № 038002 ,имот № 046042 – полски път , имот № 038003, имот № 038010, имот № 038012. Данъчната оценка на описания по-горе недвижим поземлен имот е в размер на 2024,80 лв./две хиляди двадесет и четири лева и осемдесет ст./.----------

**106. ПОЗЕМЛЕН ИМОТ № 042016** /нула четири две нула едно шест/, находящ се в землището на **с. Есеница**, с ЕКАТТЕ 27629 /две седем шест две девет/ ,общ. Вълчи дол, обл. Варна , в местност **„Сулджа - водоемите "**, целият с площ от **14,002 дка** /четиринадесет дка и два кв.м/, с начин на трайно ползване – **НИВА** , категория на земята при неполивни условия –**трета/8,938/ втора /5,064/,** при граници: имот № 046033 – полски път ,имот № 042017 , имот № 042005, имот № 042006, имот № 042015, имот № 042024. Данъчната оценка на описания по-горе недвижим поземлен имот е в размер на 2272,90 лв./ две хиляди двеста седемдесет и два лева и деветдесет ст./.----------

**107. ПОЗЕМЛЕН ИМОТ № 044005** /нула четири четири нула нула пет/, находящ се в землището на **с.Есеница**,с ЕКАТТЕ 27629 /две седем шест две девет, общ. Вълчи дол, обл. Варна , в местност „ **Сулджа - водоемите** ", целият с площ от **17,502 дка/**седемнадесет дка петстотин и два кв.м/, с начин на трайно ползване – **НИВА** , категория на земята при неполивни условия –**трета /14,645/ втора /2,857/,** при граници: имот № 044004, имот № 046036 – полски път , имот № 044029, имот № 044031,имот № 044011, имот № 044022. Данъчната оценка на описания по-горе недвижим поземлен имот е в размер на 2501,20 лв./ две хиляди и петстотин лева и двадесет ст./.----------

Общата данъчна оценка на имотите, описани в пункт I от настоящия договор е в размер на 116 770.20 лв. / сто и шестнадесет хиляди седемстотин и седемдесет лева и двадесет ст. /.----------

**II.** ДАРИТЕЛКАТА **КАТИНА ДОБРОМИРОВА ЙОРДАНОВА** си запазва **безвъзмездно право на ползване** върху описаните в пункт I. недвижими имоти до като е жива.----------

**III.**НАДАРЕНАТА **СИМОН СВЕТОЗАР БОНЕВА, чрез своята майка и законен представител КАТИНА ДОБРОМИРОВА ЙОРДАНОВА** заяви, че е съгласна и приема с благодарност така направеното дарение на недвижимите имот подробно описани в пункт I от настоящия договор и при условията посочени в него.----------

След като се убедих, в правоспособността и дееспособността на страните, че ДАРИТЕЛКАТА е собственик на даряваните недвижими имоти , и че същите нямат не погасени публични, държавни и

общински задължения, няма наложена обезпечителна мярка по Закона за отнемане в полза на държавата, на имущество придобито от престъпна дейност, че са спазени особените изисквания на закона, и след като страните ми заявиха, че нямат други документи от значение за тази продажба, освен представените и подробно описани по-долу, приех представеният от страните проект за Нотариален акт. След като изясних волята на страните и фактическото положение, запознах ги ясно и недвусмислено с правните последици на договора, който сключват, актът се прочете на страните, и след одобрението му, се подписа от страните и от мен Нотариуса.----------

**При съставянето на акта бяха представени следните документи: 1.** Молба; **2.** Декларации по чл. 25, ал. 7 от ЗННД и по чл. 264, ал. 1 от ДОПК; **3.** Удостоверения за данъчни оценки с изх. №1854,1901, 1823, 1843, 1837, 1819, 1887, 1863, 1861, 1815, 1814, 1799, 1811, 1813, 1803, 1809, 1826, 1829, 1832, 1885, 1866, 1834 , 1833, 1831, 1830, 1825, 1805, 1806, 1818, 1804, 1822, 1810, 1806, 1798, 1862, 1854, 1902, 1840, 1841, 1842, 1898, 1900, 1897, 1899, 1896, 1895, 1894, 1893, 1892, 1891, 1889, 1888 , 1884, 1890, 1886, 1883, 1882, 1881, 1880, 1879, 1870, 1871, 1872, 1869, 1867, 1864, 1858, 1860, 1859, 1857, 1856, 1855, 1853, 1851, 1850, 1849, 1844, 845, 1848, 1847, 1839, 1838, 1836, 1835, 1827, 1828, 1824, 1816, 1821, 1808, 1801, 1817, 1820, 1807, 1812, 1800, 1865, №1755 ,№ 1761, № 1758, № 1757, № 1759, № 1753 , № 1754 ,№ 1756 , № 1760 , № 171762 , № 1763 от 04.07.2011г. издадени от отдел "МДТ" на Община Вълчи дол; **4.** Скици с № К02467, № К02491 , № К02505 , № К02536, № К02459,№ К02462, № К02485, № К02502 , № К 02509, № К02511, № К02526, № К02524, № К02503, № К02478, № К02531, № К02508, № К02523 , № К02472, № К02473, № К02520 , № К02492, № К02468 , № К02529, № К02514 , № К02482, № К02495 , № К02494, № К02512, № К02450, № К02528, № К02510, № К02504 , № К02469, № К02500, № К02493 , № К02449 , № К02488 , № К02484 , № К02532 № К02517 , № К02455 , № К02537, № К02499, № К02452, № К02521,№ К02534 , № К02479, № К02498, № К02522 , № К02533, № К02448, № К02519, № К02463, № К02489, № К02542 , № К02543 , № К02539, № К02470, № К02501, № К02527, № К02477 , № К02540 , № К02466, № К02476 , № К02538 , № К02447, № К02480 , № К02496 , № К02513, № К02490, № К02486, № К02481, № К02506, № К02516, № К02460 , № К02530, № К02446 , № К02507 ,№ К02483, № К02464, № К02458, № К02541, № К02453, № К02518, № К02451, № К02515 , № К02457 , № К02487 , № К02454, № К02456 ,№ К02497 , № К02525 , № К02461, № К02471, № К02535, № К02474 , № К01231, № К01232, № К01230, № К01385, № К01389, № К01386, № К01387, № К01388, № К01382, № К01383 , № К01384 издадена на 29.06.2011г.; **5.**Нотариален акт за продажба № 39 от 26.05.2000г., том II, рег. 1411, дело 298 ; Нотариален акт за продажба № 1 от 07.11.2000г., том IV, рег. 2984, дело 734 ; Нотариален акт за продажба № 2 от 07.11.2000г., том IV, рег. 2985, дело 735 ; Нотариален акт за продажба № 2 от 10.10.2001г., том IV, рег. 2626, дело 700 ; Нотариален акт за продажба № 44 от 17.10.2001г., том IV, рег. 2730, дело 747; Нотариален акт за продажба № 190 от 24.04.2002г., том I, рег. 768, дело 246; Нотариален акт за продажба № 10 от 15.05.2002г., том II, рег. 861, дело 269; Нотариален акт за продажба № 99 от 03.07.2002г., том II, рег.1200, дело 375; Нотариален акт за продажба № 198 от 11.09.2002г., том II, рег. 1617, дело 485; Нотариален акт за продажба № 32 от 27.09.2002г., том III, рег. 1722, дело 523; Нотариален акт за продажба № 154 от 06.11.2002г., том III, рег. 2002, дело 661; Нотариален акт за продажба № 34 от 16.12.2002г., том IV, рег. 2349, дело 792; Нотариален акт за продажба № 50 от 19.02.2003г., том I, рег. 265, дело 63; Нотариален акт за продажба № 124 от 19.03.2003г., том I, рег. 480, дело 141; Нотариален акт за продажба № 125 от 19.03.2003г., том I, рег. 481, дело 142; Нотариален акт за продажба № 24 от 23.04.2003г., том II, рег. 816, дело 254; Нотариален акт за продажба № 106 от 05.11.2003г., том IV, рег. 2435, дело 804; Нотариален акт за продажба № 163 от 09.06.2004г., том II, рег. 1329, дело 422; Нотариален акт за продажба № 83 от 07.07.2004г., том II, рег. 1628, дело 550; Нотариален акт за продажба № 36 от 24.02.2005г., том II, рег. 661, дело 244; Нотариален акт за продажба № 113 от 29.09.2005г., том X, рег. 3317, дело 1967; Нотариален акт за продажба № 163 от 01.12.2005г., том XII, рег. 4147, дело 2439; Нотариален акт за продажба № 114 от 19.01.2006г., том I, рег. 221, дело 114; Нотариален акт за продажба

№ 141 от 02.03.2006г., том II, рег. 855, дело 355; Нотариален акт за продажба № 38 от 15.03.2006г., том III, рег. 999, дело 453; Нотариален акт за продажба № 6 от 27.04.2006г., том V , рег. 1718, дело 834; Нотариален акт за продажба № 140 от 05.10.2006г., том X III, рег. 4624, дело 2617; Нотариален акт за дарение № 199 от 14.12.2006г., том XVII, рег. 5271, дело 3503; Нотариален акт за продажба № 200 от 07.05.2007г., том V, рег. 1606, дело 1046; Нотариален акт за продажба № 15 от 13.06.2007г., том VI, рег. 1991, дело 757, вписване в Служба по вписванията РАЙОНЕН СЪД ДЕВНЯ , Вх. рег.№ 2134, от 15.06.2007г., Акт № 183, том VII, дело 1443 от 2007г.; Нотариален акт за продажба № 187 от 17.10.2007г., том IX, рег. 3372, дело 1362, вписване в Служба по вписванията РАЙОНЕН СЪД ДЕВНЯ , Вх. рег.№ 3730, от 18.10.2007г., Акт № 100, том XIII, дело 2629 от 2007г.; Нотариален акт за продажба № 188 от 17.10.2007г., том IX, рег. 3373, дело 1363, вписване в Служба по вписванията РАЙОНЕН СЪД ДЕВНЯ , Вх. рег.№ 3734, от 18.10.2007г., Акт № 103, том XIII, дело 2632 от 2007г.; Нотариален акт за продажба № 95 от 19.12.2007г., том XII, рег. 4252, дело 1681, вписване в Служба по вписванията РАЙОНЕН СЪД ДЕВНЯ , Вх. рег.№ 19, от 14.01.2008г., Акт № 6, том I, дело 6 от 2008г.; Нотариален акт за продажба № 133 от 02.04.2008г., том III, рег. 1049, дело 46, вписване в Служба по вписванията РАЙОНЕН СЪД ДЕВНЯ , Вх. рег.№ 1041, от 03.04.2008г., Акт № 82 дело 717 от 2008г.; Нотариален акт за продажба № 129 от 02.04.2008г., том III, рег. 1035, дело 342, вписване в Служба по вписванията РАЙОНЕН СЪД ДЕВНЯ , Вх. рег.№ 1031, от 03.04.2008г., Акт № 73, том IV, дело 708 от 2008г.; Нотариален акт за продажба № 116 от 16.07.2008г., том VI, рег. 2636, дело 792, вписване в Служба по вписванията РАЙОНЕН СЪД ДЕВНЯ , Вх. рег.№ 2205, от 17.07.2008г., Акт № 68, том VIII, дело 1563 от 2008г.; Нотариален акт за продажба № 130 от 27.08.2008г., том VII, рег. 3274, дело 976 , вписване в Служба по вписванията РАЙОНЕН СЪД ДЕВНЯ , Вх. рег.№ 2635, от 28.08.2008г., Акт № 166, том IX, дело 1886 от 2008г.; Нотариален акт за продажба № 169

от 08.10.2008г., том VIII, рег. 3991, дело 1147вписване в Служба по вписванията РАЙОНЕН СЪД ДЕВНЯ , Вх. рег.№ 3222, от 09.10.2008г., Акт № 179, том XI, дело 2323 от 2008г.; Нотариален акт за продажба № 49 от 22.10.2008г., том IX, рег. 4236, дело 1208 , вписване в Служба по вписванията РАЙОНЕН СЪД ДЕВНЯ , Вх. рег.№ 3423, от 24.10.2008г., Акт № 134, том XII, дело 2481 от 2008г.; Нотариален акт за продажба № 190 от 27.04.2009г., том III, рег. 1535, дело 297 , вписване в Служба по вписванията РАЙОНЕН СЪД ДЕВНЯ , Вх. рег.№ 1341, от 28.04.2009г., Акт № 178, том 4, дело 509 от 2008г.; Нотариален акт за продажба № 81 от 09.09.2009г., том VI, рег. 3020, дело 713 , вписване в Служба по вписванията РАЙОНЕН СЪД ДЕВНЯ , Вх. рег.№ 2610, от 10.09.2009г., Акт № 98, том 9, дело 1244 от 2009г.; Нотариален акт за продажба № 121 от 16.09.2009г., том VI, рег. 3099, дело 742 , вписване в Служба по вписванията РАЙОНЕН СЪД ДЕВНЯ , Вх. рег.№ 2686, от 17.09.2009г., Акт № 151, том 9, дело 1295 от 2009г.; Нотариален акт за замяна № 122 от 16.09.2009г., том VI, рег. 3100, дело 743 , вписване в Служба по вписванията РАЙОНЕН СЪД ДЕВНЯ , Вх. рег.№ 2691, от 18.09.2009г., Акт № 153, том 9, дело 1298 от 2009г.; Нотариален акт за продажба № 136 от 23.09.2009г., том VI, рег. 3151, дело 754 , вписване в Служба по вписванията РАЙОНЕН СЪД ДЕВНЯ , Вх. рег.№ 2743, от 25.09.2009г., Акт № 193, том 9, дело 1337 от 2009г.; Нотариален акт за продажба № 82 от 23.09.2009г., том VI, рег. 5090, дело 520 , вписване в Служба по вписванията РАЙОНЕН СЪД ДЕВНЯ , Вх. рег.№ 2719, от 23.09.2009г., Акт № 172, том 9, дело 1316 от 2009г.; Нотариален акт за продажба № 135 от 23.09.2009г., том VI, рег. 3150, дело 753 , вписване в Служба по вписванията РАЙОНЕН СЪД ДЕВНЯ , Вх. рег.№ 2723, от 23.09.2009г., Акт № 176, том 9, дело 1320 от 2009г.; Нотариален акт за замяна № 109 от 29.09.2009г., том IV, рег. 5251, дело 544 , вписване в Служба по вписванията РАЙОНЕН СЪД ДЕВНЯ , Вх. рег.№ 2759, от 29.09.2009г., Акт № 1, том 10, дело 1345 от 2009г.; Нотариален акт за продажба № 55 от 28.10.2009г., том VII, рег. 3409, дело 851 , вписване в Служба по вписванията РАЙОНЕН СЪД ДЕВНЯ , Вх. рег.№ 3104, от 29.10.2009г., Акт № 17, том 11, дело 1530 от 2009г.; Нотариален акт за замяна № 17 от 04.11.2009г., том V, рег. 5919, дело 639 , вписване в Служба по вписванията РАЙОНЕН СЪД ДЕВНЯ , Вх. рег.№ 3230, от 05.11.2009г., Акт № 116, том 11, дело 1582 от 2009г.; Нотариален акт за продажба № 20 от 04.11.2009г., том V, рег. 5923, дело 642 , вписване в Служба по вписванията РАЙОНЕН СЪД ДЕВНЯ , Вх. рег.№ 3410, от 18.11.2009г., Акт № 60, том 12, дело 1709 от 2009г.; Нотариален акт за продажба № 182 от 17.06.2010г., том 2, рег. 2396, дело 304 , вписване в Служба по вписванията РАЙОНЕН СЪД ДЕВНЯ , Вх. рег.№1694, от 21.06.2010г., Акт № 70, том 6, дело 970 ; Нотариален акт за продажба № 84 от 09.07.2010г., том 3, рег. 2875, дело 396 , вписване в Служба по вписванията РАЙОНЕН СЪД ДЕВНЯ , Вх. рег.№1995, от 12.07.2010г., Акт № 77, том 7, дело 1124 ; Нотариален акт за продажба № 85 от 09.07.2010г., том 3, рег. 2876, дело 397 , вписване в Служба по вписванията РАЙОНЕН СЪД ДЕВНЯ , Вх. рег.№1998, от 12.07.2010г., Акт № 80, том 7 ; Нотариален акт за продажба № 108 от 21.07.2010г., том 3, рег. 3003, дело 420 , вписване в Служба по вписванията РАЙОНЕН СЪД ДЕВНЯ , Вх. рег.№2101, от 21.07.2010г., Акт № 141, том 7 ; Нотариален акт за продажба № 149 от 30.07.2010г., том 3, рег. 3197, дело 451 , вписване в Служба по вписванията РАЙОНЕН СЪД ДЕВНЯ , Вх. рег.№ 2189, от 03.08.2010г., Акт № 197, том 7 , дело 1239 ; Нотариален акт за продажба № 144 от 15.11.2002г., том III, рег. 2056, дело 648. Нотариален акт за продажба № 107 от 23.11.2005г., том XII, рег. 4026, дело 2381. Нотариален акт за продажба № 172 от 02.06.2005г., том V, рег. 1855, дело 1001; Нотариален акт за продажба № 64 от 09.12.2004г., томIX,рег.3050,дело1701. Нотариален акт за продажба № 45 от 09.10.2007г., том IX, рег. 3213, дело 1283 , вписване в Служба по вписванията РАЙОНЕН СЪД ДЕВНЯ , Вх. рег.№ 3556, от 09.10.2007г., Акт № 200, том XII , дело 2525 от 2007г.; Нотариален акт за продажба № 105 от 12.10.2007г., том IX, рег. 3299, дело 1331,вписване в Служба по вписванията РАЙОНЕН СЪД ДЕВНЯ , Вх. рег.№ 3623, от 12.10.2007г., Акт № 55, том XIII , дело 2583 от 2007г.; 6.Акт за раждане. 7.Квитанция за внесена такса вписване.----------

**ДАРИТЕЛ:** Катина Добромирова Йорданова

**НАДАРЕН** Катина Добромирова Йорданова

/законен представител/

НОТАРИУС:

НОТАРИУС № 485 * Велин Маджоров * Район на действие Р.С. ДЕВНЯ * РЕПУБЛИКА БЪЛГАРИЯ *

София 1618, кв.Павлово, ул.Мусала №1
тел.:02/955 45 40, факс: 02/955 53 33
ACAD@CADASTRE.BG • WWW.CADASTRE.BG



СЛУЖБА ПО ГЕОДЕЗИЯ, КАРТОГРАФИЯ И КАДАСТЪР - ГР. ВАРНА

9000, Бул."ЦАР ОСВОБОДИТЕЛ" №76Г, ет.6, 052/635620; 634638,
varna@cadastre.bg, БУЛСТАТ:130362903

# СКИЦА НА ПОЗЕМЛЕН ИМОТ
# № 15-695948-23.06.2022 г.

Поземлен имот с идентификатор **21717.59.14**

С. **Добротич**, общ. **Вълчи дол**, обл. **Варна**
По кадастралната карта и кадастралните регистри, одобрени със **Заповед РД-18-73/28.07.2016 г. на ИЗПЪЛНИТЕЛЕН ДИРЕКТОР НА АГКК**
Последно изменение на кадастралната карта и кадастралните регистри, засягащо поземления имот **е от 14.06.2022 г.**
Адрес на поземления имот: **с. Добротич, местност ТАТАР АСАН**
Площ: **22999 кв. м**
Трайно предназначение на територията: **Земеделска**
Начин на трайно ползване: **Нива**
Категория на земята: **3**

Координатна система КК2005

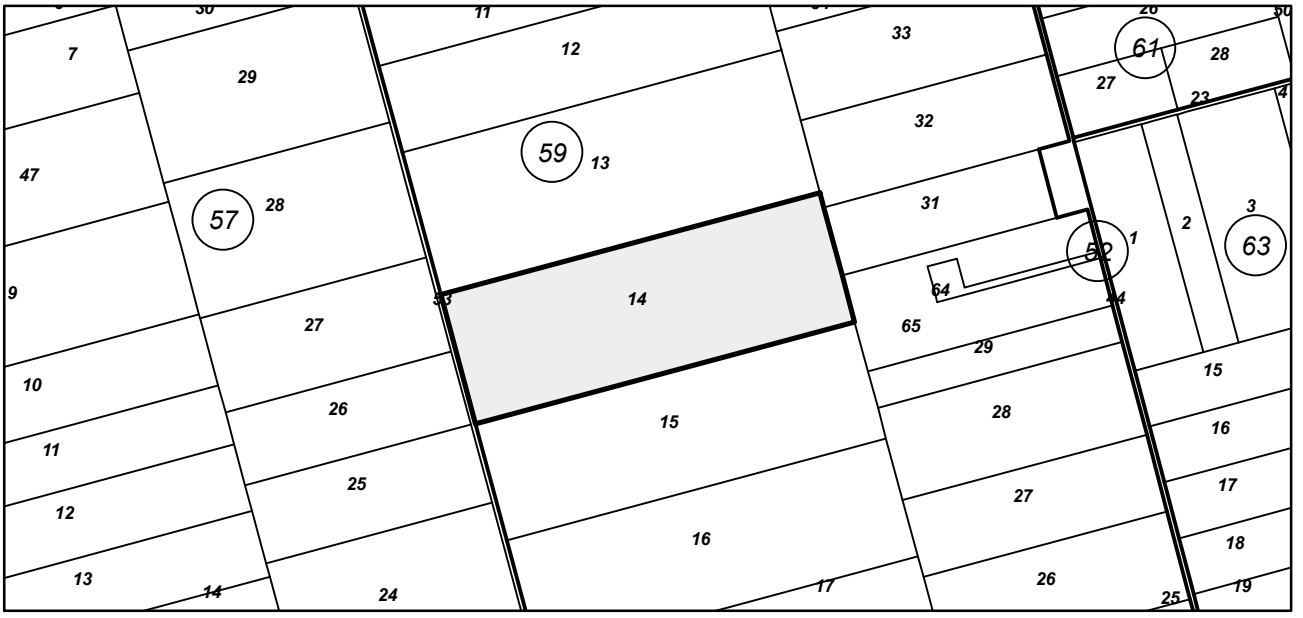


**М 1:5000**

Предишен идентификатор: **няма**
Номер по предходен план: **059014**
Съседи: **21717.59.15, 21717.59.65, 21717.59.31, 21717.59.32, 21717.59.13, 21717.57.53**

Собственици по данни от КРНИ:
1. **КАТИНА ДОБРОМИРОВА ЙОРДАНОВА**
Няма данни за идеалните части
Нотариален акт № 98 том 4 рег. 1263 дело 715 от 02.06.2022г., издаден от Служба по вписванията гр.Девня

Носители на други вещни права по данни от КРНИ:
**няма данни**

Скица **№ 15-695948-23.06.2022 г.** издадена въз основа на заявление с входящ **№ 01-352918-21.06.2022 г.**

АГЕНЦИЯ ПО ГЕОДЕЗИЯ, КАРТОГРАФИЯ И КАДАСТЪР
София 1618, кв.Павлово, ул.Мусала №1
тел.:02/955 45 40, факс: 02/955 53 33
ACAD@CADASTRE.BG • WWW.CADASTRE.BG



СЛУЖБА ПО ГЕОДЕЗИЯ, КАРТОГРАФИЯ И КАДАСТЪР - ГР. ВАРНА
9000, Бул."ЦАР ОСВОБОДИТЕЛ" №76Г, ет.6, 052/635620; 634638,
varna@cadastre.bg, БУЛСТАТ:130362903

# СКИЦА НА ПОЗЕМЛЕН ИМОТ
# № 15-564591-25.05.2022 г.

Поземлен имот с идентификатор **68480.3.14**

С. **Средно село**, общ. **Ветрино**, обл. **Варна**
По кадастралната карта и кадастралните регистри, одобрени със **Заповед РД-18-1110/15.05.2018 г. на ИЗПЪЛНИТЕЛЕН ДИРЕКТОР НА АГКК**
Последно изменение на кадастралната карта и кадастралните регистри, засягащо поземления имот **е от 19.12.2019 г.**
Адрес на поземления имот: **с. Средно село, местност ПАНАИРСКА МОГИЛА**
Площ: **38329 кв. м**
Трайно предназначение на територията: **Земеделска**
Начин на трайно ползване: **Нива**
Категория на земята: **4**

Координатна система КК2005




**М 1:5000**

Номер по предходен план: **003014**
Съседи: **68480.3.13, 68480.3.19, 68480.3.18, 68480.3.17, 68480.3.7, 68480.3.15, 68480.2.111**

Собственици по данни от КРНИ:
1. **КАТИНА ДОБРОМИРОВА ЙОРДАНОВА**
Няма данни за идеалните части
Нотариален акт № 110 том XII рег. 4133 дело 2234 от 06.12.2019г., издаден от Служба по вписванията гр.Провадия

Носители на други вещни права по данни от КРНИ:
**няма данни**

Скица **№ 15-564591-25.05.2022 г.** издадена въз основа на заявление с входящ **№ 01-275855-18.05.2022 г.**

АГЕНЦИЯ ПО ГЕОДЕЗИЯ, КАРТОГРАФИЯ И КАДАСТЪР
София 1618, кв.Павлово, ул.Мусала №1
тел.:02/955 45 40, факс: 02/955 53 33
ACAD@CADASTRE.BG • WWW.CADASTRE.BG



СЛУЖБА ПО ГЕОДЕЗИЯ, КАРТОГРАФИЯ И КАДАСТЪР - ГР. ВАРНА

9000, Бул."ЦАР ОСВОБОДИТЕЛ" №76Г, ет.6, 052/635620; 634638,
varna@cadastre.bg, БУЛСТАТ:130362903

# СКИЦА НА ПОЗЕМЛЕН ИМОТ
# № 15-696108-23.06.2022 г.

Поземлен имот с идентификатор **21717.17.42**

С. **Добротич**, общ. **Вълчи дол**, обл. **Варна**
По кадастралната карта и кадастралните регистри, одобрени със **Заповед РД-18-73/28.07.2016 г. на ИЗПЪЛНИТЕЛЕН ДИРЕКТОР НА АГКК**
Последно изменение на кадастралната карта и кадастралните регистри, засягащо поземления имот **е от 14.06.2022 г.**
Адрес на поземления имот: **с. Добротич, местност МАТ МАРА**
Площ: **520 кв. м**
Трайно предназначение на територията: **Урбанизирана**
Начин на трайно ползване: **За електроенергийното производство**

Координатна система КК2005

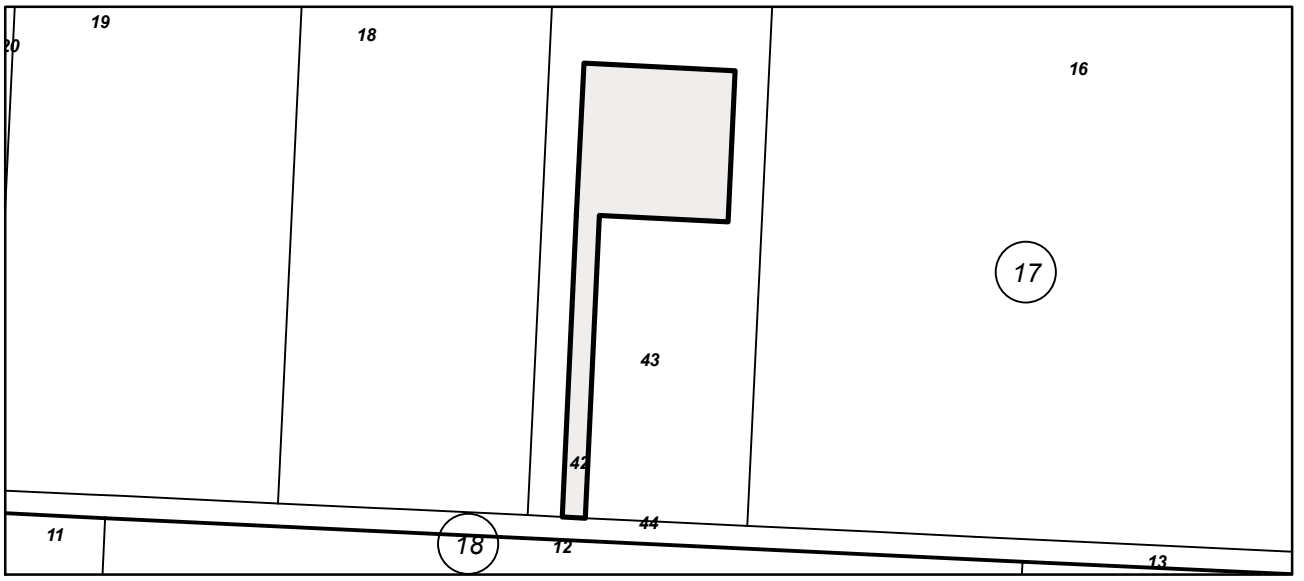


**М 1:1000**

Предишен идентификатор: **няма**
Номер по предходен план: **017017**
Съседи: **21717.17.44, 21717.17.43**

Собственици по данни от КРНИ:
1. **КАТИНА ДОБРОМИРОВА ЙОРДАНОВА**
Няма данни за идеалните части
Нотариален акт № 100 том 4 рег. 1268 дело 717 от 02.06.2022г., издаден от Служба по вписванията гр.Девня

Носители на други вещни права по данни от КРНИ:
1. **200773401, "ДОБРОТИЧ УИНД"ЕАД**
Право на строеж

Нотариален акт № 79 том 8 рег. 2113 дело 1471 от 15.07.2011г., издаден от СВ - ДЕВНЯ

Скица **№ 15-696108-23.06.2022 г.** издадена въз основа на заявление с входящ **№ 01-352918-21.06.2022 г.**

София 1618, кв.Павлово, ул.Мусала №1
тел.:02/955 45 40, факс: 02/955 53 33
ACAD@CADASTRE.BG • WWW.CADASTRE.BG



СЛУЖБА ПО ГЕОДЕЗИЯ, КАРТОГРАФИЯ И КАДАСТЪР - ГР. ВАРНА

9000, Бул."ЦАР ОСВОБОДИТЕЛ" №76Г, ет.6, 052/635620; 634638,
varna@cadastre.bg, БУЛСТАТ:130362903

# СКИЦА НА ПОЗЕМЛЕН ИМОТ
# № 15-695912-23.06.2022 г.

Поземлен имот с идентификатор **21717.59.3**

С. **Добротич**, общ. **Вълчи дол**, обл. **Варна**
По кадастралната карта и кадастралните регистри, одобрени със **Заповед РД-18-73/28.07.2016 г. на ИЗПЪЛНИТЕЛЕН ДИРЕКТОР НА АГКК**
Последно изменение на кадастралната карта и кадастралните регистри, засягащо поземления имот **е от 14.06.2022 г.**
Адрес на поземления имот: **с. Добротич, местност ТАТАР АСАН**
Площ: **12996 кв. м**
Трайно предназначение на територията: **Земеделска**
Начин на трайно ползване: **Нива**
Категория на земята: **4**

Координатна система КК2005

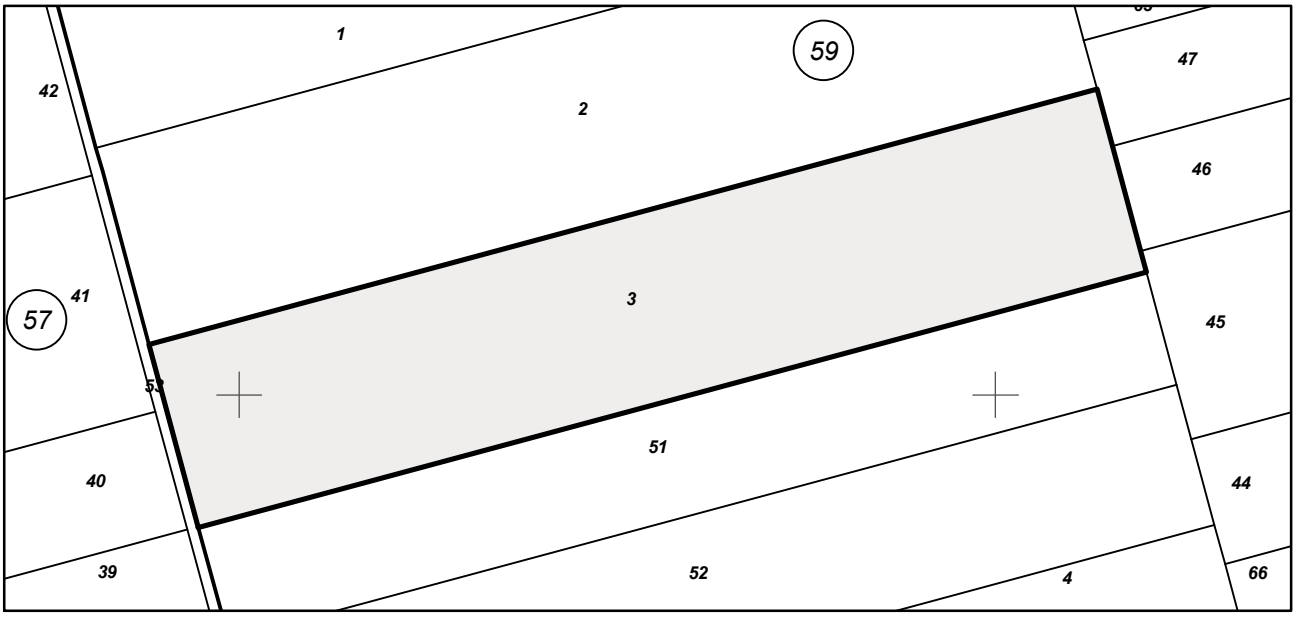


**М 1:2000**

Предишен идентификатор: **няма**
Номер по предходен план: **059003**
Съседи: **21717.57.53, 21717.59.51, 21717.59.45, 21717.59.46, 21717.59.47, 21717.59.2**

Собственици по данни от КРНИ:
1. **КАТИНА ДОБРОМИРОВА ЙОРДАНОВА**
Няма данни за идеалните части
Нотариален акт № 98 том 4 рег. 1263 дело 715 от 02.06.2022г., издаден от Служба по вписванията гр.Девня

Носители на други вещни права по данни от КРНИ:
**няма данни**

Скица **№ 15-695912-23.06.2022 г.** издадена въз основа на заявление с входящ **№ 01-352918-21.06.2022 г.**

София 1618, кв.Павлово, ул.Мусала №1
тел.:02/955 45 40, факс: 02/955 53 33
ACAD@CADASTRE.BG • WWW.CADASTRE.BG



СЛУЖБА ПО ГЕОДЕЗИЯ, КАРТОГРАФИЯ И КАДАСТЪР - ГР. ВАРНА

9000, Бул."ЦАР ОСВОБОДИТЕЛ" №76Г, ет.6, 052/635620; 634638,
varna@cadastre.bg, БУЛСТАТ:130362903

# СКИЦА НА ПОЗЕМЛЕН ИМОТ
# № 15-695912-23.06.2022 г.

Поземлен имот с идентификатор **21717.59.3**

С. **Добротич**, общ. **Вълчи дол**, обл. **Варна**
По кадастралната карта и кадастралните регистри, одобрени със **Заповед РД-18-73/28.07.2016 г. на ИЗПЪЛНИТЕЛЕН ДИРЕКТОР НА АГКК**
Последно изменение на кадастралната карта и кадастралните регистри, засягащо поземления имот **е от 14.06.2022 г.**
Адрес на поземления имот: **с. Добротич, местност ТАТАР АСАН**
Площ: **12996 кв. м**
Трайно предназначение на територията: **Земеделска**
Начин на трайно ползване: **Нива**
Категория на земята: **4**

Координатна система КК2005

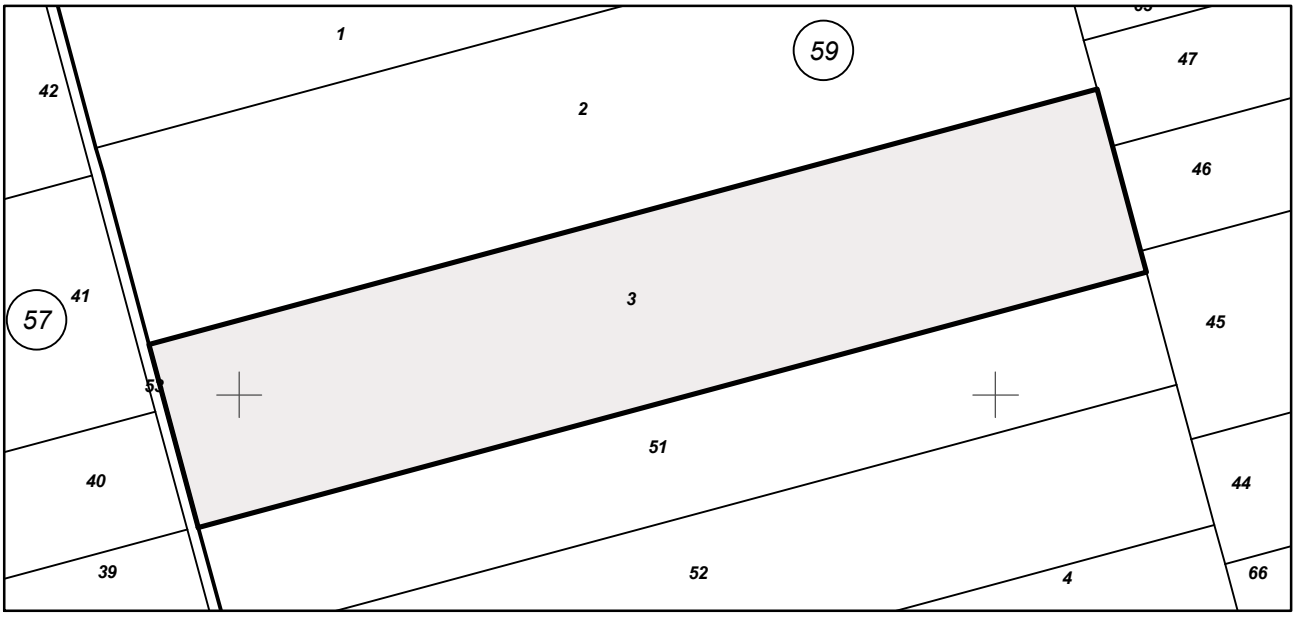


**М 1:2000**

Предишен идентификатор: **няма**
Номер по предходен план: **059003**
Съседи: **21717.57.53, 21717.59.51, 21717.59.45, 21717.59.46, 21717.59.47, 21717.59.2**

Собственици по данни от КРНИ:
1. **КАТИНА ДОБРОМИРОВА ЙОРДАНОВА**
Няма данни за идеалните части
Нотариален акт № 98 том 4 рег. 1263 дело 715 от 02.06.2022г., издаден от Служба по вписванията гр.Девня

Носители на други вещни права по данни от КРНИ:
**няма данни**

Скица **№ 15-695912-23.06.2022 г.** издадена въз основа на заявление с входящ **№ 01-352918-21.06.2022 г.**

АГЕНЦИЯ ПО ГЕОДЕЗИЯ, КАРТОГРАФИЯ И КАДАСТЪР
София 1618, кв.Павлово, ул.Мусала №1
тел.:02/955 45 40, факс: 02/955 53 33
ACAD@CADASTRE.BG • WWW.CADASTRE.BG



СЛУЖБА ПО ГЕОДЕЗИЯ, КАРТОГРАФИЯ И КАДАСТЪР - ГР. ВАРНА

9000, Бул."ЦАР ОСВОБОДИТЕЛ" №76Г, ет.6, 052/635620; 634638,
varna@cadastre.bg, БУЛСТАТ:130362903

# СКИЦА НА ПОЗЕМЛЕН ИМОТ
# № 15-696006-23.06.2022 г.

Поземлен имот с идентификатор **32442.25.85**

С. **Изворник**, общ. **Вълчи дол**, обл. **Варна**
По кадастралната карта и кадастралните регистри, одобрени със **Заповед РД-18-77/28.07.2016 г. на ИЗПЪЛНИТЕЛЕН ДИРЕКТОР НА АГКК**
Последно изменение на кадастралната карта и кадастралните регистри, засягащо поземления имот **е от 14.06.2022 г.**
Адрес на поземления имот: **с. Изворник, местност ЮРТЛУК**
Площ: **13653 кв. м**
Трайно предназначение на територията: **Земеделска**
Начин на трайно ползване: **Нива**
Категория на земята: **3**

Координатна система КК С2005

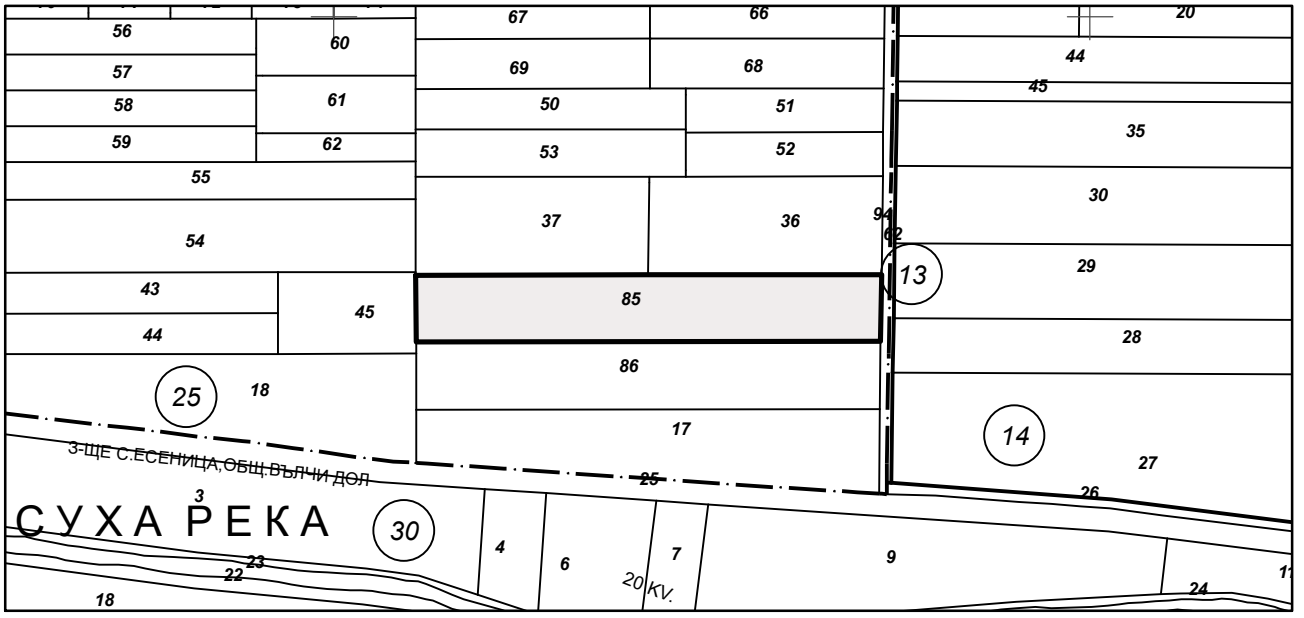


**М 1:5000**

Предишен идентификатор: **няма**
Номер по предходен план: **025085**
Съседи: **32442.25.45, 32442.25.86, 32442.25.36, 32442.25.94, 32442.25.37**

Собственици по данни от КРНИ:
1. **КАТИНА ДОБРОМИРОВА ЙОРДАНОВА**
Няма данни за идеалните части
Нотариален акт № 100 том 4 рег. 1268 дело 717 от 02.06.2022г., издаден от Служба по вписванията гр.Девня

Носители на други вещни права по данни от КРНИ:
**няма данни**

Скица **№ 15-696006-23.06.2022 г.** издадена въз основа на заявление с входящ **№ 01-352918-21.06.2022 г.**

София 1618, кв.Павлово, ул.Мусала №1
тел.:02/955 45 40, факс: 02/955 53 33
ACAD@CADASTRE.BG • WWW.CADASTRE.BG



СЛУЖБА ПО ГЕОДЕЗИЯ, КАРТОГРАФИЯ И КАДАСТЪР - ГР. ВАРНА

9000, Бул."ЦАР ОСВОБОДИТЕЛ" №76Г, ет.6, 052/635620; 634638,
varna@cadastre.bg, БУЛСТАТ:130362903

# СКИЦА НА ПОЗЕМЛЕН ИМОТ
# № 15-1017378-16.09.2021 г.

Поземлен имот с идентификатор **35506.15.35**

С. **Калоян**, общ. **Вълчи дол**, обл. **Варна**
По кадастралната карта и кадастралните регистри, одобрени със **Заповед РД-18-78/28.07.2016 г. на ИЗПЪЛНИТЕЛЕН ДИРЕКТОР НА АГКК**
Последно изменение на кадастралната карта и кадастралните регистри, засягащо поземления имот **е от 16.09.2021 г.**
Адрес на поземления имот: **местност КУМНУК**
Площ: **12684 кв. м**
Трайно предназначение на територията: **Земеделска**
Начин на трайно ползване: **Нива**
Категория на земята: **3**

Координатна система КК2005

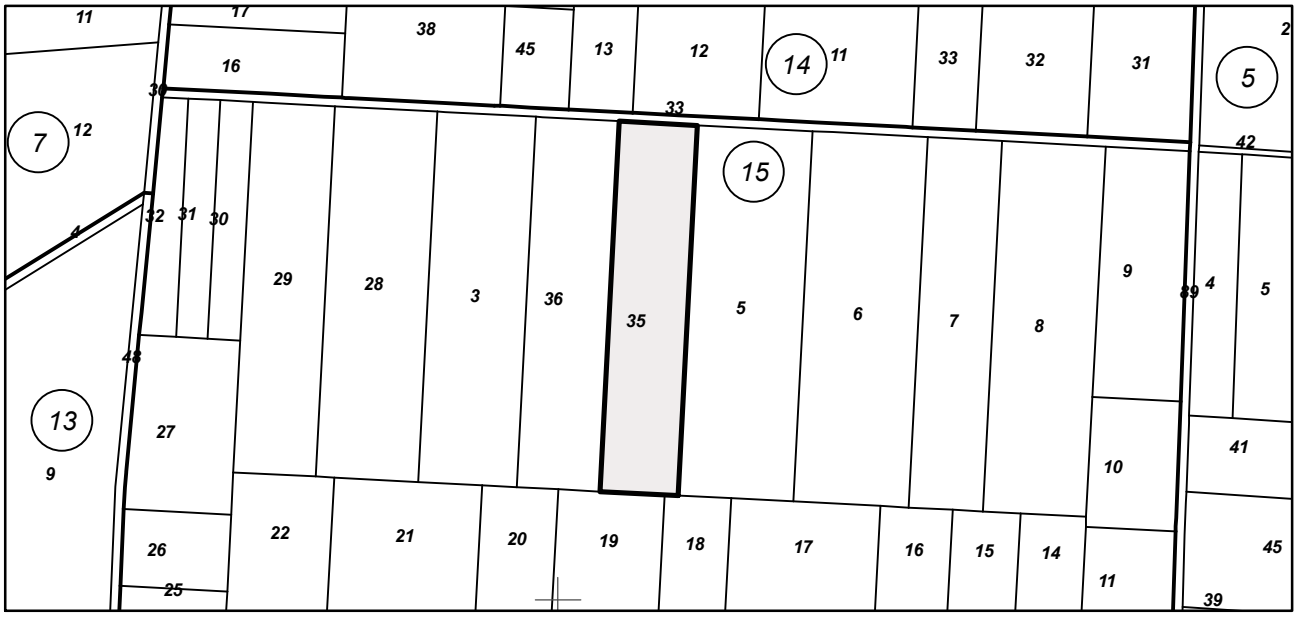


**М 1:5000**

Предишен идентификатор: **няма**
Номер по предходен план: **015035**
Съседи: **35506.15.19, 35506.15.18, 35506.15.5, 35506.15.33, 35506.15.36**

Собственици по данни от КРНИ:
1. **КАТИНА ДОБРОМИРОВА ЙОРДАНОВА**
Няма данни за идеалните части
Нотариален акт № 99 том 5 рег. 1491 дело 900 от 25.06.2021г., издаден от Служба по вписванията гр.Девня

Носители на други вещни права по данни от КРНИ:
**няма данни**

Скица **№ 15-1017378-16.09.2021 г.** издадена въз основа на заявление с входящ **№ 01-482836-27.08.2021 г.**

София 1618, кв.Павлово, ул.Мусала №1
тел.:02/955 45 40, факс: 02/955 53 33
ACAD@CADASTRE.BG • WWW.CADASTRE.BG



СЛУЖБА ПО ГЕОДЕЗИЯ, КАРТОГРАФИЯ И КАДАСТЪР - ГР. ВАРНА

9000, Бул."ЦАР ОСВОБОДИТЕЛ" №76Г, ет.6, 052/635620; 634638,
varna@cadastre.bg, БУЛСТАТ:130362903

# СКИЦА НА ПОЗЕМЛЕН ИМОТ
# № 15-1017393-16.09.2021 г.

Поземлен имот с идентификатор **35506.18.44**

С. **Калоян**, общ. **Вълчи дол**, обл. **Варна**
По кадастралната карта и кадастралните регистри, одобрени със **Заповед РД-18-78/28.07.2016 г. на ИЗПЪЛНИТЕЛЕН ДИРЕКТОР НА АГКК**
Последно изменение на кадастралната карта и кадастралните регистри, засягащо поземления имот **е от 16.09.2021 г.**
Адрес на поземления имот: **местност ГЬОЛДЖА АЛАН**
Площ: **5201 кв. м**
Трайно предназначение на територията: **Земеделска**
Начин на трайно ползване: **Нива**
Категория на земята: **3**

Координатна система КК2005




**М 1:2000**

Предишен идентификатор: **няма**
Номер по предходен план: **018044**
Съседи: **35506.18.3, 35506.18.34, 35506.18.24, 35506.18.43**

Собственици по данни от КРНИ:
1. **КАТИНА ДОБРОМИРОВА ЙОРДАНОВА**
Няма данни за идеалните части
Нотариален акт № 99 том 5 рег. 1491 дело 900 от 25.06.2021г., издаден от Служба по вписванията гр.Девня

Носители на други вещни права по данни от КРНИ:
**няма данни**

Скица **№ 15-1017393-16.09.2021 г.** издадена въз основа на заявление с входящ **№ 01-482836-27.08.2021 г.**

АГЕНЦИЯ ПО ГЕОДЕЗИЯ, КАРТОГРАФИЯ И КАДАСТЪР
София 1618, кв.Павлово, ул.Мусала №1
тел.:02/955 45 40, факс: 02/955 53 33
ACAD@CADASTRE.BG • WWW.CADASTRE.BG



СЛУЖБА ПО ГЕОДЕЗИЯ, КАРТОГРАФИЯ И КАДАСТЪР - ГР. ВАРНА

9000, Бул."ЦАР ОСВОБОДИТЕЛ" №76Г, ет.6, 052/635620; 634638,
varna@cadastre.bg, БУЛСТАТ:130362903

# СКИЦА НА ПОЗЕМЛЕН ИМОТ
# № 15-1017404-16.09.2021 г.

Поземлен имот с идентификатор **35506.19.5**

С. **Калоян**, общ. **Вълчи дол**, обл. **Варна**
По кадастралната карта и кадастралните регистри, одобрени със **Заповед РД-18-78/28.07.2016 г. на ИЗПЪЛНИТЕЛЕН ДИРЕКТОР НА АГКК**
Последно изменение на кадастралната карта и кадастралните регистри, засягащо поземления имот **е от 16.09.2021 г.**
Адрес на поземления имот: **местност ГЬОЛДЖА АЛАН**
Площ: **7002 кв. м**
Трайно предназначение на територията: **Земеделска**
Начин на трайно ползване: **Нива**
Категория на земята: **3**

Координатна система КК С2005




**М 1:5000**

Предишен идентификатор: **няма**
Номер по предходен план: **019005**
Съседи: **35506.19.13, 35506.19.6, 35506.19.61, 35506.19.4**

Собственици по данни от КРНИ:
1. **КАТИНА ДОБРОМИРОВА ЙОРДАНОВА**
Няма данни за идеалните части
Нотариален акт № 99 том 5 рег. 1491 дело 900 от 25.06.2021г., издаден от Служба по вписванията гр.Девня

Носители на други вещни права по данни от КРНИ:
**няма данни**

Скица **№ 15-1017404-16.09.2021 г.** издадена въз основа на заявление с входящ **№ 01-482836-27.08.2021 г.**

АГЕНЦИЯ ПО ГЕОДЕЗИЯ, КАРТОГРАФИЯ И КАДАСТЪР
София 1618, кв.Павлово, ул.Мусала №1
тел.:02/955 45 40, факс: 02/955 53 33
ACAD@CADASTRE.BG • WWW.CADASTRE.BG



СЛУЖБА ПО ГЕОДЕЗИЯ, КАРТОГРАФИЯ И КАДАСТЪР - ГР. ВАРНА

9000, Бул."ЦАР ОСВОБОДИТЕЛ" №76Г, ет.6, 052/635620; 634638,
varna@cadastre.bg, БУЛСТАТ:130362903

# СКИЦА НА ПОЗЕМЛЕН ИМОТ
# № 15-1017419-16.09.2021 г.

Поземлен имот с идентификатор **48524.19.13**

С. **Михалич**, общ. **Вълчи дол**, обл. **Варна**
По кадастралната карта и кадастралните регистри, одобрени със **Заповед РД-18-79/28.07.2016 г. на ИЗПЪЛНИТЕЛЕН ДИРЕКТОР НА АГКК**
Последно изменение на кадастралната карта и кадастралните регистри, засягащо поземления имот **е от 16.09.2021 г.**
Адрес на поземления имот: **местност КАРА КЕРЕС**
Площ: **5000 кв. м**
Трайно предназначение на територията: **Земеделска**
Начин на трайно ползване: **Нива**
Категория на земята: **3**

Координатна система КК С2005

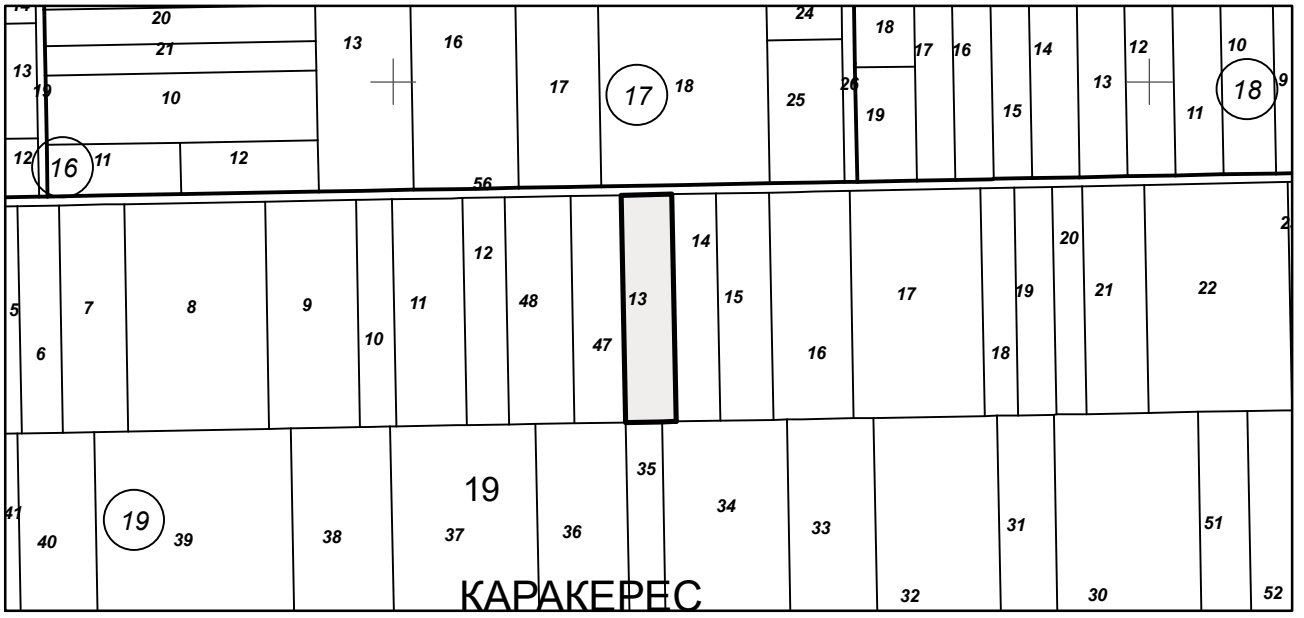


**М 1:5000**

Предишен идентификатор: **няма**
Номер по предходен план: **019013**
Съседи: **48524.19.47, 48524.19.36, 48524.19.35, 48524.19.34, 48524.19.14, 48524.19.56**

Собственици по данни от КРНИ:
1. **КАТИНА ДОБРОМИРОВА ЙОРДАНОВА**
Няма данни за идеалните части
Нотариален акт № 99 том 5 рег. 1491 дело 900 от 25.06.2021г., издаден от Служба по вписванията гр.Девня

Носители на други вещни права по данни от КРНИ:
**няма данни**

Скица **№ 15-1017419-16.09.2021 г.** издадена въз основа на заявление с входящ **№ 01-482836-27.08.2021 г.**

София 1618, кв.Павлово, ул.Мусала №1
тел.:02/955 45 40, факс: 02/955 53 33
ACAD@CADASTRE.BG • WWW.CADASTRE.BG



СЛУЖБА ПО ГЕОДЕЗИЯ, КАРТОГРАФИЯ И КАДАСТЪР - ГР. ВАРНА

9000, Бул."ЦАР ОСВОБОДИТЕЛ" №76Г, ет.6, 052/635620; 634638,
varna@cadastre.bg, БУЛСТАТ:130362903

# СКИЦА НА ПОЗЕМЛЕН ИМОТ
# № 15-1017428-16.09.2021 г.

Поземлен имот с идентификатор **48524.26.16**

С. **Михалич**, общ. **Вълчи дол**, обл. **Варна**
По кадастралната карта и кадастралните регистри, одобрени със **Заповед РД-18-79/28.07.2016 г. на ИЗПЪЛНИТЕЛЕН ДИРЕКТОР НА АГКК**
Последно изменение на кадастралната карта и кадастралните регистри, засягащо поземления имот **е от 16.09.2021 г.**
Адрес на поземления имот: **местност ЧАИР КАРШИ**
Площ: **7001 кв. м**
Трайно предназначение на територията: **Земеделска**
Начин на трайно ползване: **Нива**
Категория на земята: **4**

Координатна система КК2005

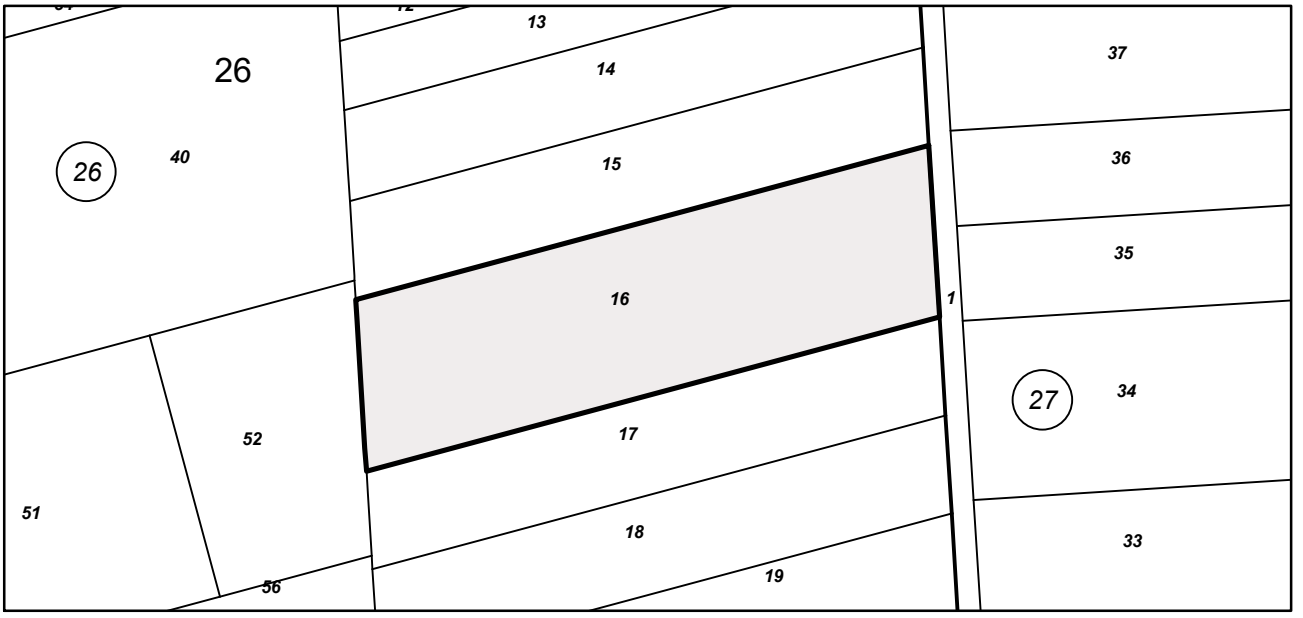


**М 1:2000**

Предишен идентификатор: **няма**
Номер по предходен план: **026016**
Съседи: **48524.26.52, 48524.26.17, 48524.27.1, 48524.26.15**

Собственици по данни от КРНИ:
1. **КАТИНА ДОБРОМИРОВА ЙОРДАНОВА**
Няма данни за идеалните части
Нотариален акт № 99 том 5 рег. 1491 дело 900 от 25.06.2021г., издаден от Служба по вписванията гр.Девня

Носители на други вещни права по данни от КРНИ:
**няма данни**

Скица **№ 15-1017428-16.09.2021 г.** издадена въз основа на заявление с входящ **№ 01-482836-27.08.2021 г.**

АГЕНЦИЯ ПО ГЕОДЕЗИЯ, КАРТОГРАФИЯ И КАДАСТЪР
София 1618, кв.Павлово, ул.Мусала №1
тел.:02/955 45 40, факс: 02/955 53 33
ACAD@CADASTRE.BG • WWW.CADASTRE.BG



СЛУЖБА ПО ГЕОДЕЗИЯ, КАРТОГРАФИЯ И КАДАСТЪР - ГР. ВАРНА

9000, Бул."ЦАР ОСВОБОДИТЕЛ" №76Г, ет.6, 052/635620; 634638,
varna@cadastre.bg, БУЛСТАТ:130362903

# СКИЦА НА ПОЗЕМЛЕН ИМОТ
# № 15-564558-25.05.2022 г.

Поземлен имот с идентификатор **68480.14.5**

С. **Средно село**, общ. **Ветрино**, обл. **Варна**
По кадастралната карта и кадастралните регистри, одобрени със **Заповед РД-18-1110/15.05.2018 г. на ИЗПЪЛНИТЕЛЕН ДИРЕКТОР НА АГКК**
Последно изменение на кадастралната карта и кадастралните регистри, засягащо поземления имот **е от 19.12.2019 г.**
Адрес на поземления имот: **с. Средно село, местност ХАДЖИМЕМИШ ЧЕИР**
Площ: **15000 кв. м**
Трайно предназначение на територията: **Земеделска**
Начин на трайно ползване: **Нива**
Категория на земята: **2**

Координатна система КК2005

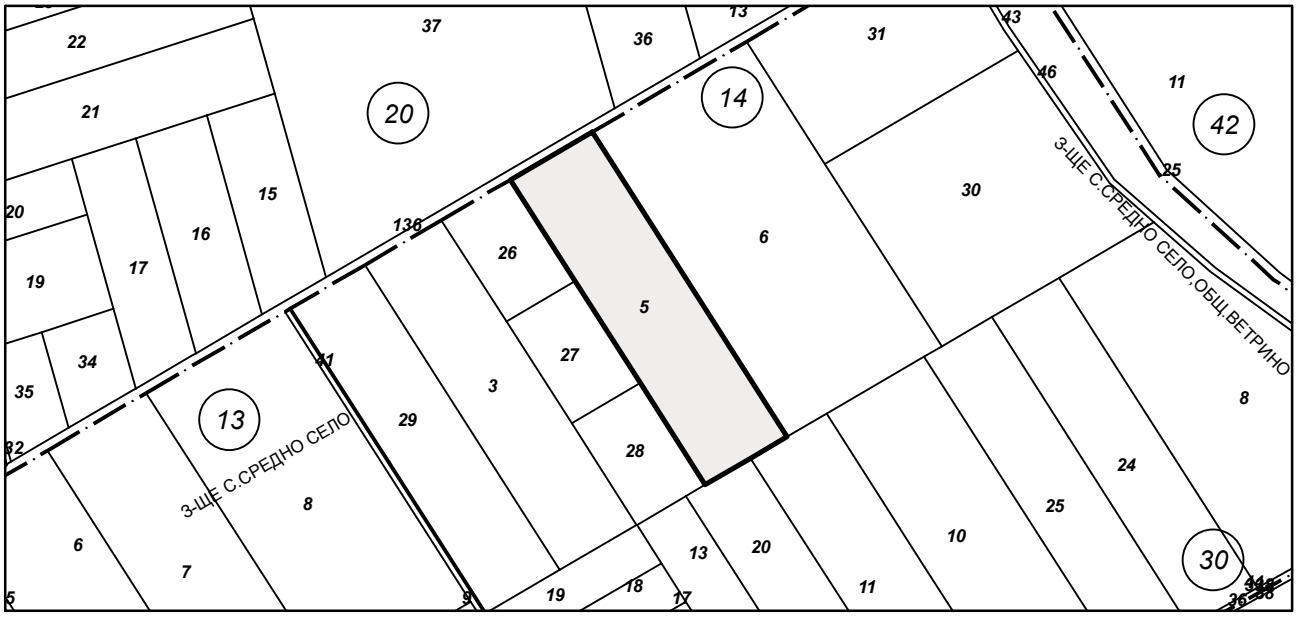


**М 1:5000**

Номер по предходен план: **014005**
Съседи: **68480.14.27, 68480.14.28, 68480.14.20, 68480.14.11, 68480.14.6, 68480.14.26, 49000.20.136**

Собственици по данни от КРНИ:
1. **КАТИНА ДОБРОМИРОВА ЙОРДАНОВА**
Няма данни за идеалните части
Нотариален акт № 110 том XII рег. 4133 дело 2234 от 06.12.2019г., издаден от Служба по вписванията гр.Провадия

Носители на други вещни права по данни от КРНИ:
**няма данни**

Скица **№ 15-564558-25.05.2022 г.** издадена въз основа на заявление с входящ **№ 01-275855-18.05.2022 г.**

АГЕНЦИЯ ПО ГЕОДЕЗИЯ, КАРТОГРАФИЯ И КАДАСТЪР
София 1618, кв.Павлово, ул.Мусала №1
тел.:02/955 45 40, факс: 02/955 53 33
ACAD@CADASTRE.BG • WWW.CADASTRE.BG



СЛУЖБА ПО ГЕОДЕЗИЯ, КАРТОГРАФИЯ И КАДАСТЪР - ГР. ВАРНА

9000, Бул."ЦАР ОСВОБОДИТЕЛ" №76Г, ет.6, 052/635620; 634638,
varna@cadastre.bg, БУЛСТАТ:130362903

# СКИЦА НА ПОЗЕМЛЕН ИМОТ
# № 15-695940-23.06.2022 г.

Поземлен имот с идентификатор **21717.22.11**

С. **Добротич**, общ. **Вълчи дол**, обл. **Варна**
По кадастралната карта и кадастралните регистри, одобрени със **Заповед РД-18-73/28.07.2016 г. на ИЗПЪЛНИТЕЛЕН ДИРЕКТОР НА АГКК**
Последно изменение на кадастралната карта и кадастралните регистри, засягащо поземления имот **е от 14.06.2022 г.**
Адрес на поземления имот: **с. Добротич, местност БАЛАБАНА**
Площ: **17113 кв. м**
Трайно предназначение на територията: **Земеделска**
Начин на трайно ползване: **Нива**
Категория на земята: **3**

Координатна система КК2005

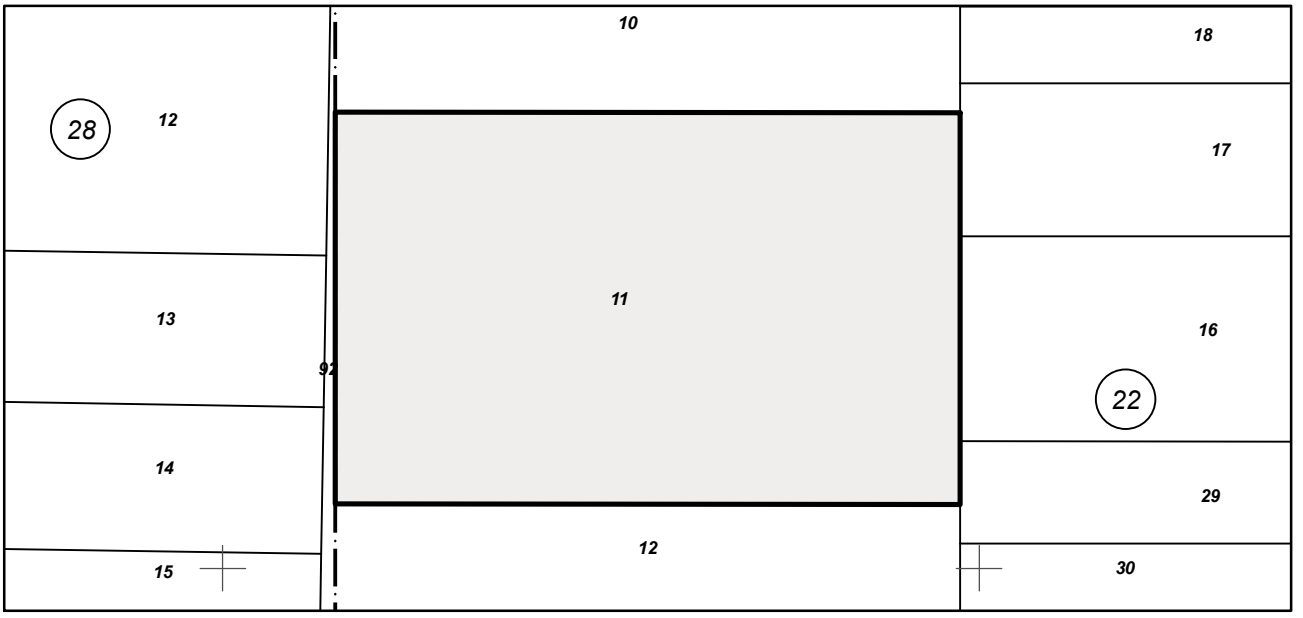


**М 1:2000**

Предишен идентификатор: **няма**
Номер по предходен план: **022011**
Съседи: **21717.22.12, 21717.22.29, 21717.22.16, 21717.22.17, 21717.22.10, 21645.28.92**

Собственици по данни от КРНИ:
1. **КАТИНА ДОБРОМИРОВА ЙОРДАНОВА**
Няма данни за идеалните части
Нотариален акт № 100 том 4 рег. 1268 дело 717 от 02.06.2022г., издаден от Служба по вписванията гр.Девня

Носители на други вещни права по данни от КРНИ:
**няма данни**

Скица **№ 15-695940-23.06.2022 г.** издадена въз основа на заявление с входящ **№ 01-352918-21.06.2022 г.**

СЛУЖБА ПО ГЕОДЕЗИЯ, КАРТОГРАФИЯ И КАДАСТЪР - ГР. ВАРНА
9000, Бул."ЦАР ОСВОБОДИТЕЛ" №76Г, ет.6, 052/635620; 634638,
varna@cadastre.bg, БУЛСТАТ:130362903

# СКИЦА НА ПОЗЕМЛЕН ИМОТ
# № 15-1140471-20.10.2021 г.

Поземлен имот с идентификатор **21717.11.33**

С. **Добротич**, общ. **Вълчи дол**, обл. **Варна**
По кадастралната карта и кадастралните регистри, одобрени със **Заповед РД-18-73/28.07.2016 г. на ИЗПЪЛНИТЕЛЕН ДИРЕКТОР НА АГКК**
Последно изменение на кадастралната карта и кадастралните регистри, засягащо поземления имот **е от 24.08.2021 г.**
Адрес на поземления имот: **с. Добротич**
Площ: **12062 кв. м**
Трайно предназначение на територията: **Земеделска**
Начин на трайно ползване: **Нива**
Категория на земята: **3**

Координатна система КК2005

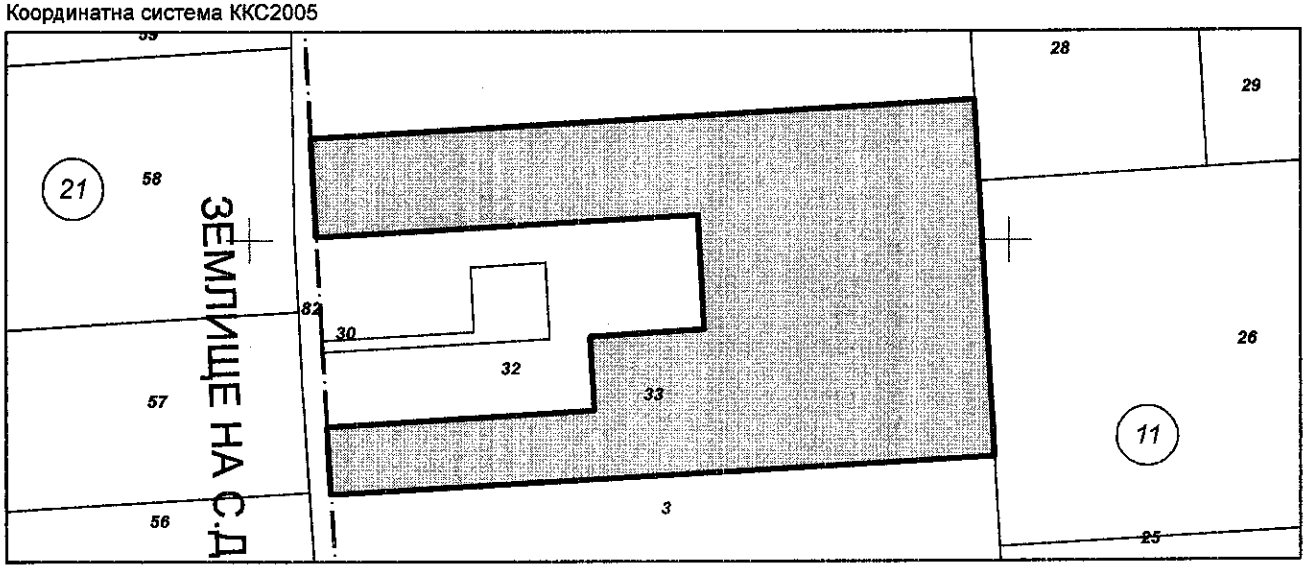


**М 1:2000**

Предишен идентификатор: **21717.11.31**
Номер по предходен план: **11.31**
Съседи: **21717.11.32, 21645.21.82, 21717.11.3, 21717.11.26, 21717.11.28, 21717.11.1**

Собственици по данни от КРНИ:
1. **КАТИНА ДОБРОМИРОВА ЙОРДАНОВА**
Няма данни за идеалните части
Нотариален акт № 57 том 6 рег. 1757 дело 1058 от 15.07.2021г., издаден от Служба по вписванията гр.Девня
Няма данни за идеалните части
Нотариален акт № 57 том 6 рег. 1757 дело 1058 от 15.07.2021г., издаден от Служба по вписванията гр.Девня

Носители на други вещни права по данни от КРНИ:
**няма данни**

Скица **№ 15-1140471-20.10.2021 г.** издадена въз основа на заявление с входящ **№ 01-568446-11.10.2021 г.**

**/инж. Красимира Божкова/**

АГЕНЦИЯ ПО ГЕОДЕЗИЯ, КАРТОГРАФИЯ И КАДАСТЪР
София 1618, кв.Павлово, ул.Мусала №1
тел.:02/955 45 40, факс: 02/955 53 33
ACAD@CADASTRE.BG • WWW.CADASTRE.BG



СЛУЖБА ПО ГЕОДЕЗИЯ, КАРТОГРАФИЯ И КАДАСТЪР - ГР. ВАРНА

9000, Бул."ЦАР ОСВОБОДИТЕЛ" №76Г, ет.6, 052/635620; 634638,
varna@cadastre.bg, БУЛСТАТ:130362903

# СКИЦА НА ПОЗЕМЛЕН ИМОТ
# № 15-1398256-01.12.2022 г.

Поземлен имот с идентификатор **21717.13.29**

С. **Добротич**, общ. **Вълчи дол**, обл. **Варна**
По кадастралната карта и кадастралните регистри, одобрени със **Заповед РД-18-73/28.07.2016 г. на ИЗПЪЛНИТЕЛЕН ДИРЕКТОР НА АГКК**
Последно изменение на кадастралната карта и кадастралните регистри, засягащо поземления имот **е от 01.12.2022 г.**
Адрес на поземления имот: **с. Добротич, местност ДАА ЕКЕНЛИ**
Площ: **520 кв. м**
Трайно предназначение на територията: **Урбанизирана**
Начин на трайно ползване: **За електроенергийното производство**

Координатна система ККС2005

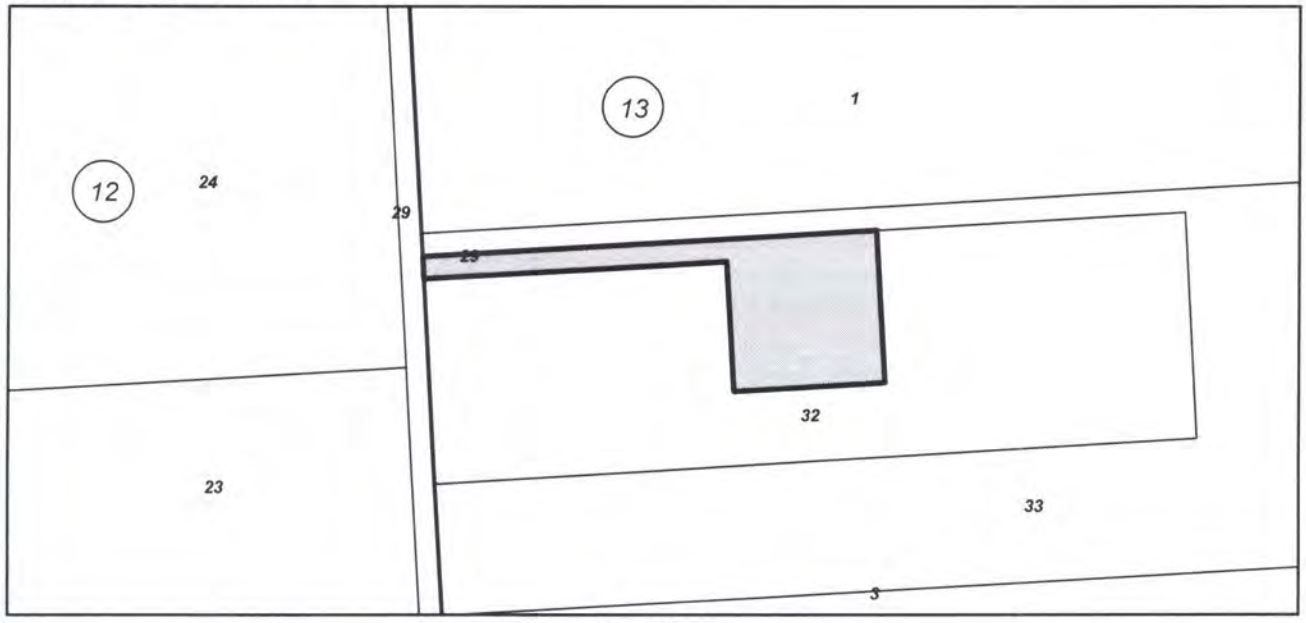


**М 1:1000**

Номер по предходен план: **013002**
Съседи: **21717.12.29, 21717.13.32, 21717.13.33**

Собственици по данни от КРНИ:
1. **СИМОН СВЕТОЗАР БОНЕВА**
Няма данни за идеалните части
Нотариален акт за дарение на земеделска земя № 51 том 8 рег. 2075 дело 1446 от 13.07.2011г., издаден от СВ-ДЕВНЯ

Носители на други вещни права по данни от КРНИ:
1. **200773401, "ДОБРОТИЧ УИНД"ЕАД**
Право на строеж

Нотариален акт № 37 том 8 рег. 2057 дело 1432 от 12.07.2011г., издаден от СВ - ДЕВНЯ

Скица **№ 15-1398256-01.12.2022 г.** издадена въз основа на заявление с входящ **№ 09-262068-01.12.2022 г.**

**/инж. Красимира Божкова/**

АГЕНЦИЯ ПО ГЕОДЕЗИЯ, КАРТОГРАФИЯ И КАДАСТЪР
София 1618, кв.Павлово, ул.Мусала №1
тел.:02/955 45 40, факс: 02/955 53 33
ACAD@CADASTRE.BG • WWW.CADASTRE.BG



СЛУЖБА ПО ГЕОДЕЗИЯ, КАРТОГРАФИЯ И КАДАСТЪР - ГР. ВАРНА

9000, Бул."ЦАР ОСВОБОДИТЕЛ" №76Г, ет.6, 052/635620; 634638,
varna@cadastre.bg, БУЛСТАТ:130362903

# СКИЦА НА ПОЗЕМЛЕН ИМОТ
# № 15-1367217-24.11.2022 г.

Поземлен имот с идентификатор **21717.13.32**

С. **Добротич**, общ. **Вълчи дол**, обл. **Варна**
По кадастралната карта и кадастралните регистри, одобрени със **Заповед РД-18-73/28.07.2016 г. на ИЗПЪЛНИТЕЛЕН ДИРЕКТОР НА АГКК**
Последно изменение на кадастралната карта и кадастралните регистри, засягащо поземления имот **е от 24.11.2022 г.**
Адрес на поземления имот: **с. Добротич**
Площ: **2486 кв. м**
Трайно предназначение на територията: **Земеделска**
Начин на трайно ползване: **Нива**
Категория на земята: **3**

Координатна система КК2005

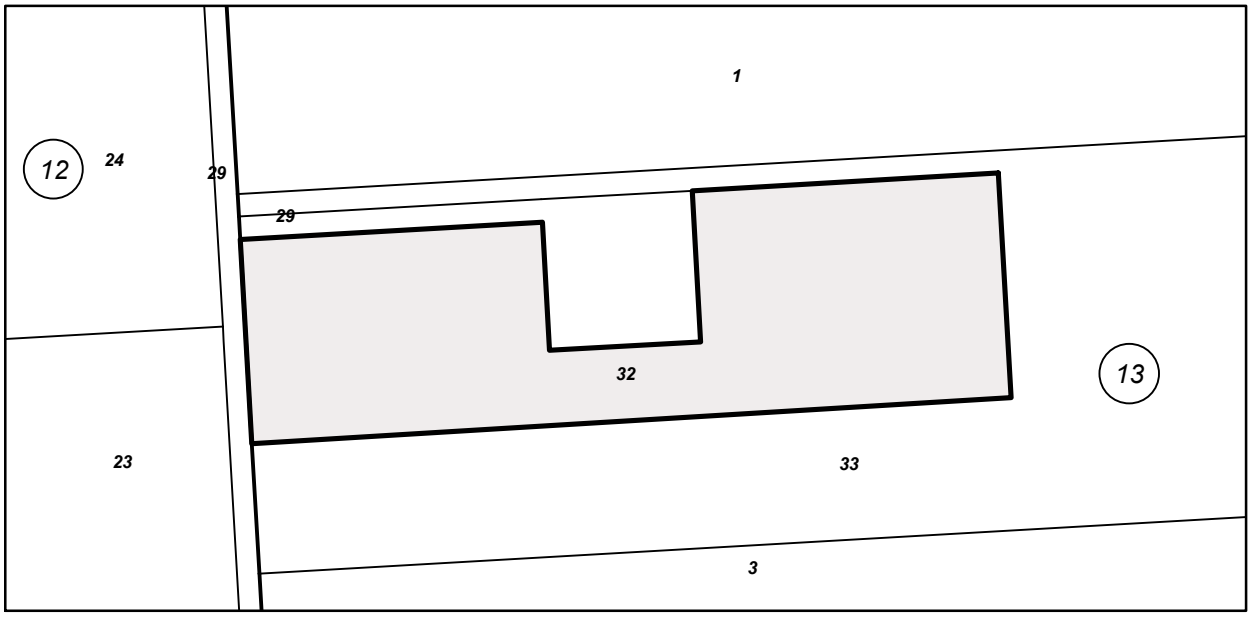


**М 1:1000**

Номер по предходен план: **013032**
Съседи: **21717.12.29, 21717.13.33, 21717.13.29**

Собственици по данни от КРНИ:
1. **СИМОН СВЕТОЗАР БОНЕВА**
Няма данни за идеалните части
Нотариален акт за дарение на земеделска земя № 51 том 8 рег. 2075 дело 1446 от 13.07.2011г., издаден от СВ-ДЕВНЯ

Носители на други вещни права по данни от КРНИ:
**няма данни**

Скица **№ 15-1367217-24.11.2022 г.** издадена въз основа на заявление с входящ **№ 09-255967-24.11.2022 г.**

АГЕНЦИЯ ПО ГЕОДЕЗИЯ, КАРТОГРАФИЯ И КАДАСТЪР
София 1618, кв.Павлово, ул.Мусала №1
тел.:02/955 45 40, факс: 02/955 53 33
ACAD@CADASTRE.BG • WWW.CADASTRE.BG



СЛУЖБА ПО ГЕОДЕЗИЯ, КАРТОГРАФИЯ И КАДАСТЪР - ГР. ВАРНА

9000, Бул."ЦАР ОСВОБОДИТЕЛ" №76Г, ет.6, 052/635620; 634638,
varna@cadastre.bg, БУЛСТАТ:130362903

# СКИЦА НА ПОЗЕМЛЕН ИМОТ
# № 15-1398260-01.12.2022 г.

Поземлен имот с идентификатор **21717.13.33**

С. **Добротич**, общ. **Вълчи дол**, обл. **Варна**
По кадастралната карта и кадастралните регистри, одобрени със **Заповед РД-18-73/28.07.2016 г.**
**на ИЗПЪЛНИТЕЛЕН ДИРЕКТОР НА АГКК**
Последно изменение на кадастралната карта и кадастралните регистри, засягащо поземления имот **е от 01.12.2022 г.**
Адрес на поземления имот: **с. Добротич**
Площ: **4995 кв. м**
Трайно предназначение на територията: **Земеделска**
Начин на трайно ползване: **Нива**
Категория на земята: **3**

Координатна система ККС2005

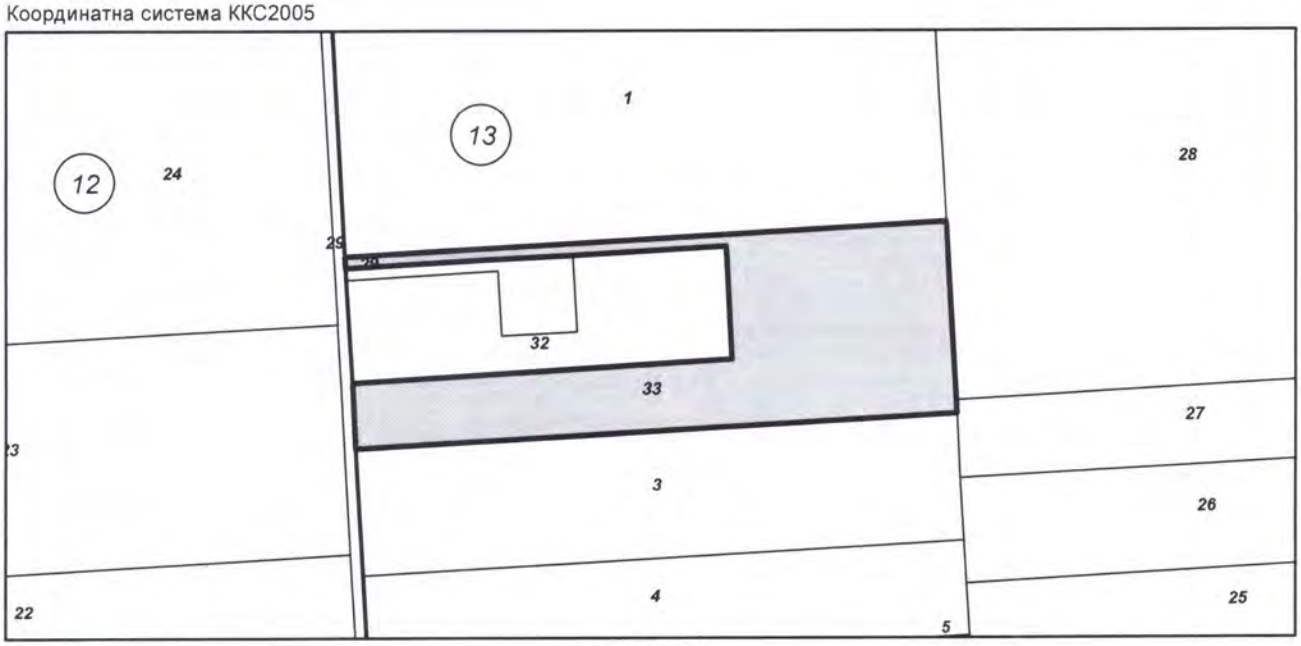


**М 1:2000**

Номер по предходен план: **13.30**
Съседи: **21717.13.3, 21717.12.29, 21717.13.27, 21717.13.28, 21717.13.1, 21717.13.29, 21717.13.32**

Собственици по данни от КРНИ:
1. **СИМОН СВЕТОЗАР БОНЕВА**
Няма данни за идеалните части
Нотариален акт за дарение на земеделска земя № 51 том 8 рег. 2075 дело 1446 от 13.07.2011г., издаден от СВ-ДЕВНЯ

Носители на други вещни права по данни от КРНИ:
**няма данни**

Скица **№ 15-1398260-01.12.2022 г.** издадена въз основа на заявление с входящ **№ 09-262068-01.12.2022 г.**

**/инж. Красимира Божкова/**
/ 5-11 1716 / 29.11.19г

АГЕНЦИЯ ПО ГЕОДЕЗИЯ, КАРТОГРАФИЯ И КАДАСТЪР
София 1618, кв.Павлово, ул.Мусала №1
тел.:02/955 45 40, факс: 02/955 53 33
ACAD@CADASTRE.BG • WWW.CADASTRE.BG



СЛУЖБА ПО ГЕОДЕЗИЯ, КАРТОГРАФИЯ И КАДАСТЪР - ГР. ВАРНА

9000, Бул."ЦАР ОСВОБОДИТЕЛ" №76Г, ет.6, 052/635620; 634638,
varna@cadastre.bg, БУЛСТАТ:130362903

# СКИЦА НА ПОЗЕМЛЕН ИМОТ
# № 15-1398266-01.12.2022 г.

Поземлен имот с идентификатор **21717.17.40**

С. **Добротич**, общ. **Вълчи дол**, обл. **Варна**
По кадастралната карта и кадастралните регистри, одобрени със **Заповед РД-18-73/28.07.2016 г. на ИЗПЪЛНИТЕЛЕН ДИРЕКТОР НА АГКК**
Последно изменение на кадастралната карта и кадастралните регистри, засягащо поземления имот **е от 01.12.2022 г.**
Адрес на поземления имот: **с. Добротич, местност МАТ МАРА**
Площ: **710 кв. м**
Трайно предназначение на територията: **Урбанизирана**
Начин на трайно ползване: **За електроенергийното производство**

Координатна система КК2005

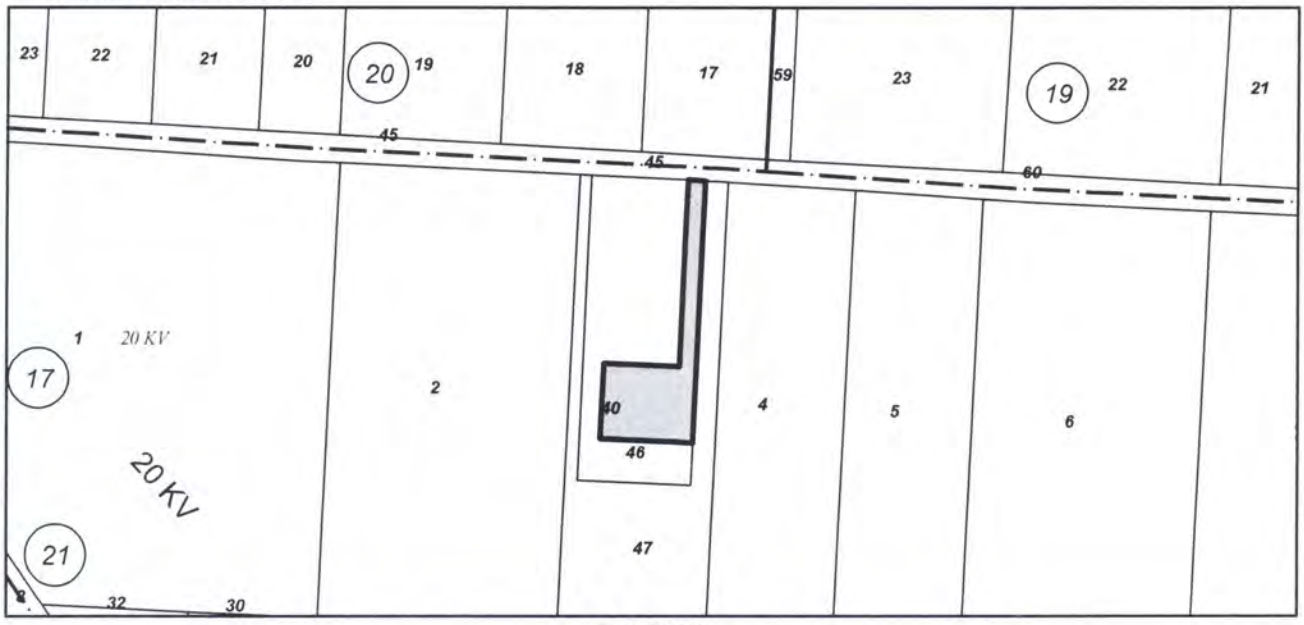


**М 1:2000**

Номер по предходен план: **017003**
Съседи: **21717.17.47, 21717.17.45, 21717.17.46**

Собственици по данни от КРНИ:
1. **СИМОН СВЕТОЗАР БОНЕВА**
Няма данни за идеалните части
Нотариален акт за дарение на земеделска земя № 51 том 8 рег. 2075 дело 1446 от 13.07.2011г., издаден от СВ-ДЕВНЯ

Носители на други вещни права по данни от КРНИ:
1. **200773401, "ДОБРОТИЧ УИНД"ЕАД**
Право на строеж

Нотариален акт № 37 том 8 рег. 2057 дело 1432 от 12.07.2011г., издаден от СВ - ДЕВНЯ

Скица **№ 15-1398266-01.12.2022 г.** издадена въз основа на заявление с входящ **№ 09-262068-01.12.2022 г.**

.....
**/инж. Красимира Божкова/**
/ 3-М-1744 / 29.11.18г

АГЕНЦИЯ ПО ГЕОДЕЗИЯ, КАРТОГРАФИЯ И КАДАСТЪР
София 1618, кв.Павлово, ул.Мусала №1
тел.:02/955 45 40, факс: 02/955 53 33
ACAD@CADASTRE.BG • WWW.CADASTRE.BG



СЛУЖБА ПО ГЕОДЕЗИЯ, КАРТОГРАФИЯ И КАДАСТЪР - ГР. ВАРНА

9000, Бул."ЦАР ОСВОБОДИТЕЛ" №76Г, ет.6, 052/635620; 634638,
varna@cadastre.bg, БУЛСТАТ:130362903

# СКИЦА НА ПОЗЕМЛЕН ИМОТ
# № 15-1367219-24.11.2022 г.

Поземлен имот с идентификатор **21717.17.46**

С. **Добротич**, общ. **Вълчи дол**, обл. **Варна**
По кадастралната карта и кадастралните регистри, одобрени със **Заповед РД-18-73/28.07.2016 г. на ИЗПЪЛНИТЕЛЕН ДИРЕКТОР НА АГКК**
Последно изменение на кадастралната карта и кадастралните регистри, засягащо поземления имот **е от 24.11.2022 г.**
Адрес на поземления имот: **с. Добротич**
Площ: **1691 кв. м**
Трайно предназначение на територията: **Земеделска**
Начин на трайно ползване: **Нива**
Категория на земята: **3**

Координатна система КК2005

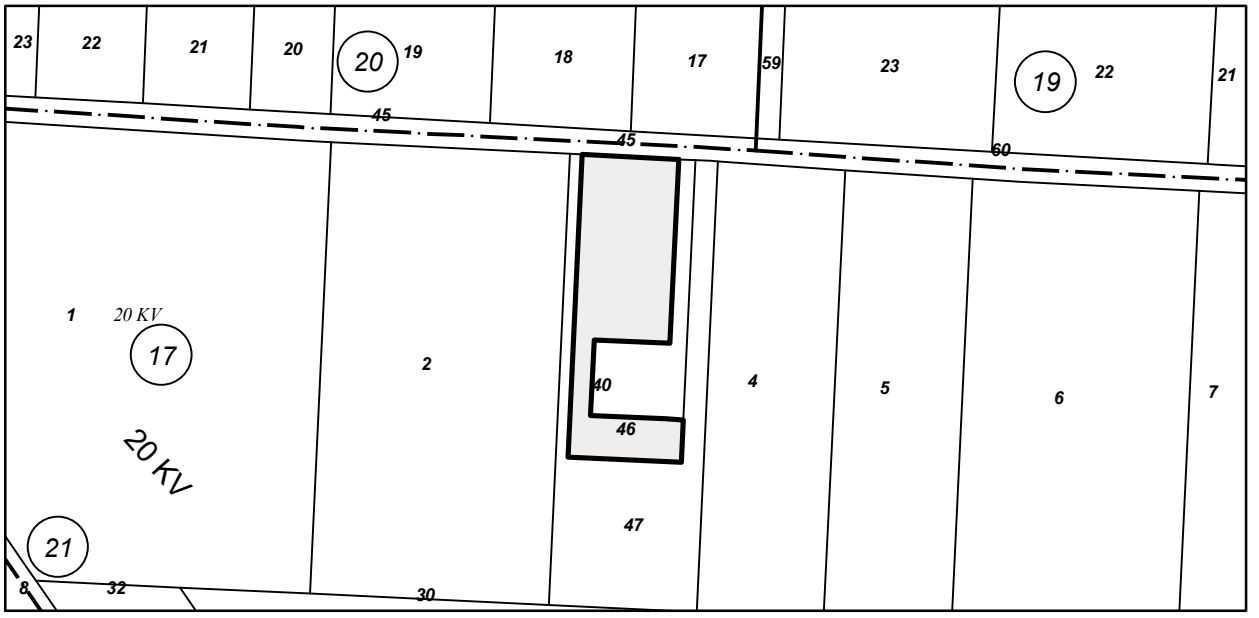


**М 1:2000**

Номер по предходен план: **017046**
Съседи: **21717.17.47, 21717.17.40, 21717.17.45**

Собственици по данни от КРНИ:
1. **СИМОН СВЕТОЗАР БОНЕВА**
Няма данни за идеалните части
Нотариален акт за дарение на земеделска земя № 51 том 8 рег. 2075 дело 1446 от 13.07.2011г., издаден от СВ-ДЕВНЯ

Носители на други вещни права по данни от КРНИ:
**няма данни**

Скица **№ 15-1367219-24.11.2022 г.** издадена въз основа на заявление с входящ **№ 09-255967-24.11.2022 г.**

АГЕНЦИЯ ПО ГЕОДЕЗИЯ, КАРТОГРАФИЯ И КАДАСТЪР
София 1618, кв.Павлово, ул.Мусала №1
тел.:02/955 45 40, факс: 02/955 53 33
ACAD@CADASTRE.BG • WWW.CADASTRE.BG



СЛУЖБА ПО ГЕОДЕЗИЯ, КАРТОГРАФИЯ И КАДАСТЪР - ГР. ВАРНА

9000, Бул."ЦАР ОСВОБОДИТЕЛ" №76Г, ет.6, 052/635620; 634638,
varna@cadastre.bg, БУЛСТАТ:130362903

# СКИЦА НА ПОЗЕМЛЕН ИМОТ
# № 15-1398269-01.12.2022 г.

Поземлен имот с идентификатор **21717.17.47**

С. **Добротич**, общ. **Вълчи дол**, обл. **Варна**
По кадастралната карта и кадастралните регистри, одобрени със **Заповед РД-18-73/28.07.2016 г.**
**на ИЗПЪЛНИТЕЛЕН ДИРЕКТОР НА АГКК**
Последно изменение на кадастралната карта и кадастралните регистри, засягащо поземления имот **е от 01.12.2022 г.**
Адрес на поземления имот: **с. Добротич**
Площ: **2275 кв. м**
Трайно предназначение на територията: **Земеделска**
Начин на трайно ползване: **Нива**
Категория на земята: **3**

Координатна система ККС2005

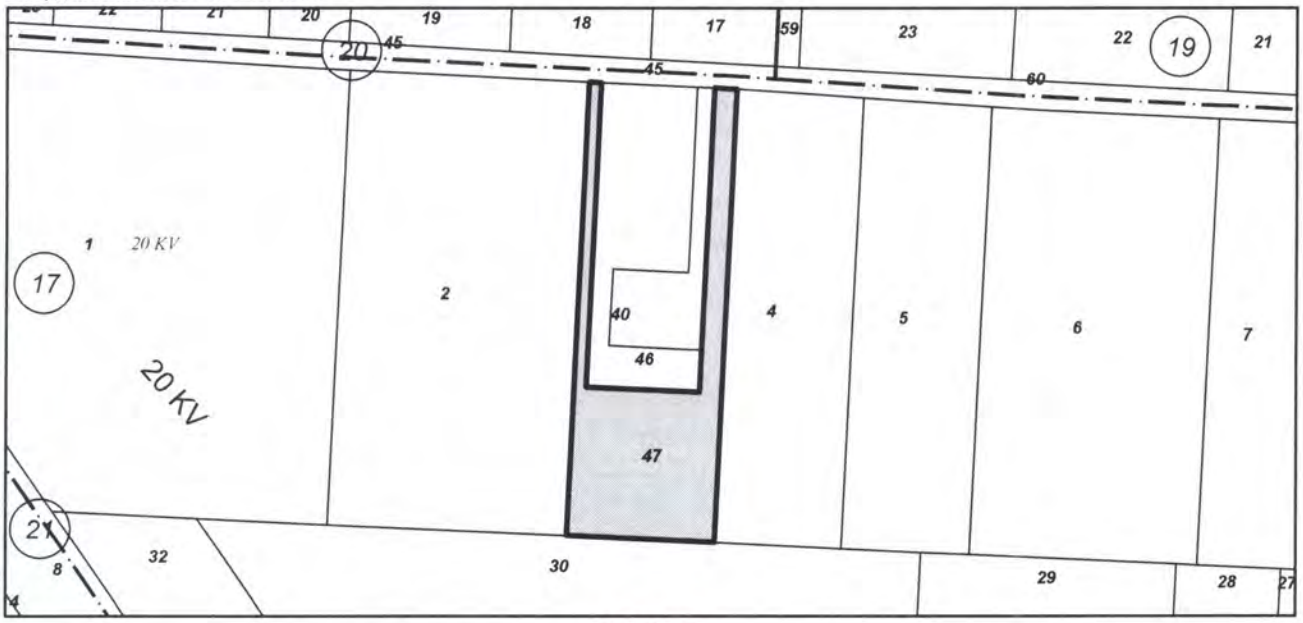


**М 1:2000**

Номер по предходен план: **17.41**
Съседи: **21717.17.30, 21717.17.45, 21717.17.4, 21717.17.40, 21717.17.46, 21717.17.2**

Собственици по данни от КРНИ:
1. **СИМОН СВЕТОЗАР БОНЕВА**
Няма данни за идеалните части
Нотариален акт за дарение на земеделска земя № 51 том 8 рег. 2075 дело 1446 от 13.07.2011г., издаден от СВ-ДЕВНЯ

Носители на други вещни права по данни от КРНИ:
**няма данни**

Скица **№ 15-1398269-01.12.2022 г.** издадена въз основа на заявление с входящ **№ 09-262068-01.12.2022 г.**

**/инж. Красимира Божкова/**
/ 32 11.17-16 / 29.11.18г

АГЕНЦИЯ ПО ГЕОДЕЗИЯ, КАРТОГРАФИЯ И КАДАСТЪР
София 1618, кв.Павлово, ул.Мусала №1
тел.:02/955 45 40, факс: 02/955 53 33
ACAD@CADASTRE.BG • WWW.CADASTRE.BG



СЛУЖБА ПО ГЕОДЕЗИЯ, КАРТОГРАФИЯ И КАДАСТЪР - ГР. ВАРНА
9000, Бул."ЦАР ОСВОБОДИТЕЛ" №76Г, ет.6, 052/635620; 634638,
varna@cadastre.bg, БУЛСТАТ:130362903

# СКИЦА НА ПОЗЕМЛЕН ИМОТ
# № 15-1112792-13.10.2021 г.

Поземлен имот с идентификатор **21717.22.6**

С. **Добротич**, общ. **Вълчи дол**, обл. **Варна**
По кадастралната карта и кадастралните регистри, одобрени със **Заповед РД-18-73/28.07.2016 г. на ИЗПЪЛНИТЕЛЕН ДИРЕКТОР НА АГКК**
Последно изменение на кадастралната карта и кадастралните регистри, засягащо поземления имот **е от 24.08.2021 г.**
Адрес на поземления имот: **местност БАЛАБАНА**
Площ: **8000 кв. м**
Трайно предназначение на територията: **Земеделска**
Начин на трайно ползване: **Нива**
Категория на земята: **3**

Координатна система КК2005

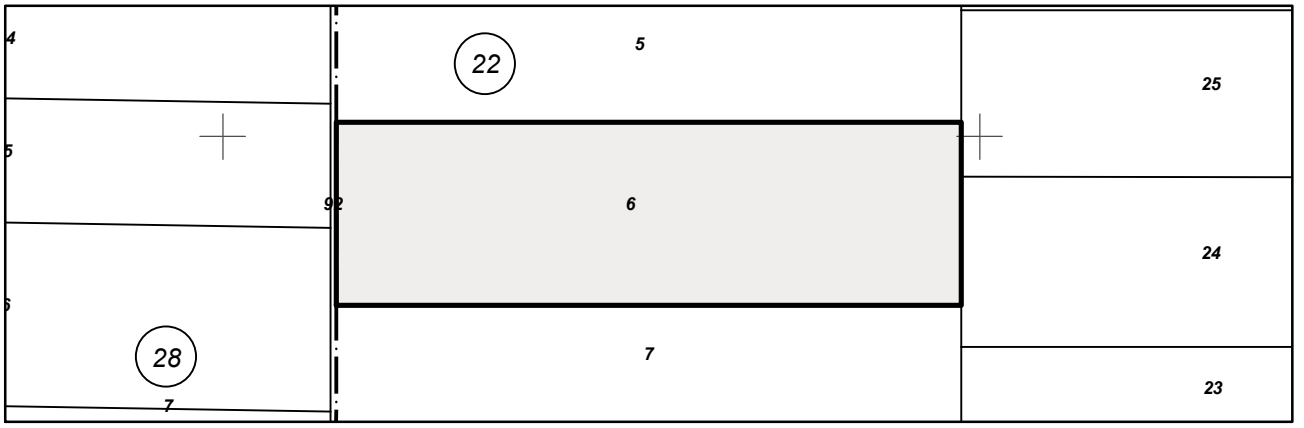


**М 1:2000**

Предишен идентификатор: **няма**
Номер по предходен план: **022006**
Съседи: **21645.28.92, 21717.22.7, 21717.22.24, 21717.22.25, 21717.22.5**

Собственици по данни от КРНИ:
1. **КАТИНА ДОБРОМИРОВА ЙОРДАНОВА**
Няма данни за идеалните части
Нотариален акт № 143 том 6 рег. 1890 дело 1146 от 29.07.2021г., издаден от Служба по вписванията гр.Девня

Носители на други вещни права по данни от КРНИ:
1. **КАТИНА ДОБРОМИРОВА ЙОРДАНОВА**
Няма данни

Нотариален акт за поправка № 79 том 7 рег. 2112 дело 1284 от 16.08.2021г., издаден от Служба по вписванията гр.Девня

Скица **№ 15-1112792-13.10.2021 г.** издадена въз основа на заявление с входящ **№ 01-553283-04.10.2021 г.**

АГЕНЦИЯ ПО ГЕОДЕЗИЯ, КАРТОГРАФИЯ И КАДАСТЪР
София 1618, кв.Павлово, ул.Мусала №1
тел.:02/955 45 40, факс: 02/955 53 33
ACAD@CADASTRE.BG • WWW.CADASTRE.BG



СЛУЖБА ПО ГЕОДЕЗИЯ, КАРТОГРАФИЯ И КАДАСТЪР - ГР. ВАРНА

9000, Бул."ЦАР ОСВОБОДИТЕЛ" №76Г, ет.6, 052/635620; 634638,
varna@cadastre.bg, БУЛСТАТ:130362903

# СКИЦА НА ПОЗЕМЛЕН ИМОТ
# № 15-695940-23.06.2022 г.

Поземлен имот с идентификатор **21717.22.11**

С. **Добротич**, общ. **Вълчи дол**, обл. **Варна**
По кадастралната карта и кадастралните регистри, одобрени със **Заповед РД-18-73/28.07.2016 г. на ИЗПЪЛНИТЕЛЕН ДИРЕКТОР НА АГКК**
Последно изменение на кадастралната карта и кадастралните регистри, засягащо поземления имот **е от 14.06.2022 г.**
Адрес на поземления имот: **с. Добротич, местност БАЛАБАНА**
Площ: **17113 кв. м**
Трайно предназначение на територията: **Земеделска**
Начин на трайно ползване: **Нива**
Категория на земята: **3**

Координатна система КК2005

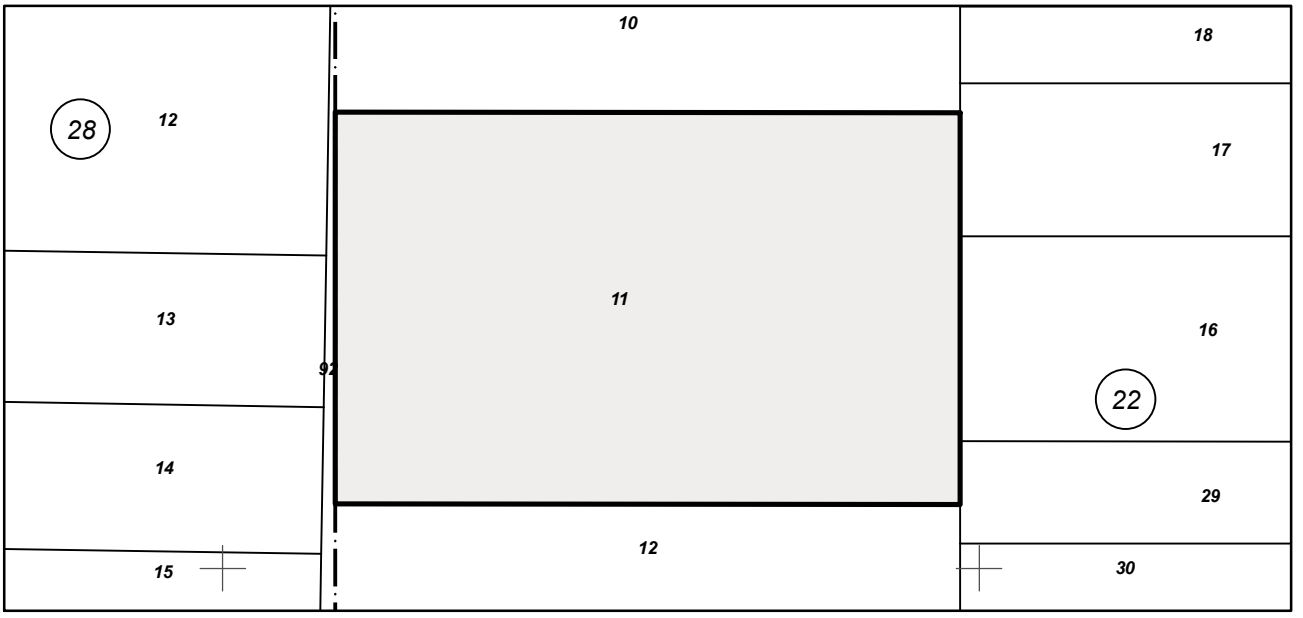


**М 1:2000**

Предишен идентификатор: **няма**
Номер по предходен план: **022011**
Съседи: **21717.22.12, 21717.22.29, 21717.22.16, 21717.22.17, 21717.22.10, 21645.28.92**

Собственици по данни от КРНИ:
1. **КАТИНА ДОБРОМИРОВА ЙОРДАНОВА**
Няма данни за идеалните части
Нотариален акт № 100 том 4 рег. 1268 дело 717 от 02.06.2022г., издаден от Служба по вписванията гр.Девня

Носители на други вещни права по данни от КРНИ:
**няма данни**

Скица **№ 15-695940-23.06.2022 г.** издадена въз основа на заявление с входящ **№ 01-352918-21.06.2022 г.**

АГЕНЦИЯ ПО ГЕОДЕЗИЯ, КАРТОГРАФИЯ И КАДАСТЪР
София 1618, кв.Павлово, ул.Мусала №1
тел.:02/955 45 40, факс: 02/955 53 33
ACAD@CADASTRE.BG • WWW.CADASTRE.BG



СЛУЖБА ПО ГЕОДЕЗИЯ, КАРТОГРАФИЯ И КАДАСТЪР - ГР. ВАРНА

9000, Бул."ЦАР ОСВОБОДИТЕЛ" №76Г, ет.6, 052/635620; 634638,
varna@cadastre.bg, БУЛСТАТ:130362903

# СКИЦА НА ПОЗЕМЛЕН ИМОТ
# № 15-1367223-24.11.2022 г.

Поземлен имот с идентификатор **21717.22.12**

С. **Добротич**, общ. **Вълчи дол**, обл. **Варна**
По кадастралната карта и кадастралните регистри, одобрени със **Заповед РД-18-73/28.07.2016 г. на ИЗПЪЛНИТЕЛЕН ДИРЕКТОР НА АГКК**
Последно изменение на кадастралната карта и кадастралните регистри, засягащо поземления имот **е от 24.11.2022 г.**
Адрес на поземления имот: **с. Добротич, местност БАЛАБАНА**
Площ: **10599 кв. м**
Трайно предназначение на територията: **Земеделска**
Начин на трайно ползване: **Нива**
Категория на земята: **3**

Координатна система ККС2005

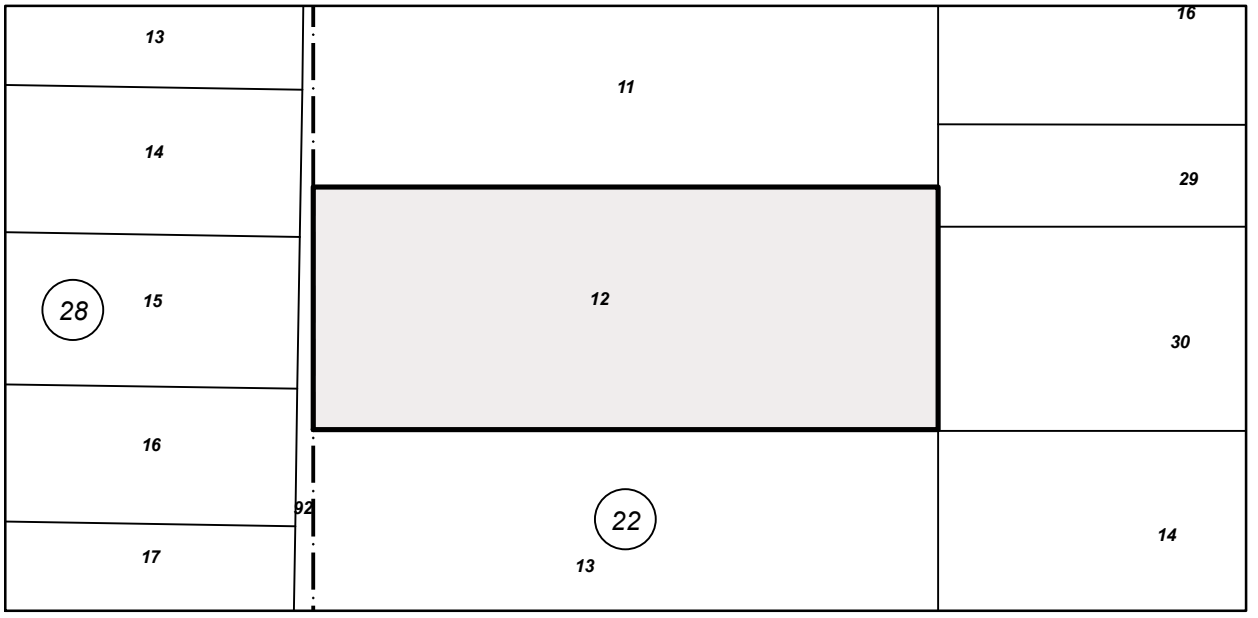


**М 1:2000**

Номер по предходен план: **022012**
Съседи: **21717.22.13, 21717.22.30, 21717.22.29, 21717.22.11, 21645.28.92**

Собственици по данни от КРНИ:
1. **СИМОН СВЕТОЗАР БОНЕВА**
площ 10599 кв. м от правото на собственост
Нотариален акт за дарение на земеделска земя № 51 том 8 рег. 2075 дело 1446 от 13.07.2011г., издаден от СВ-ДЕВНЯ

Носители на други вещни права по данни от КРНИ:
**няма данни**

Скица **№ 15-1367223-24.11.2022 г.** издадена въз основа на заявление с входящ **№ 09-255967-24.11.2022 г.**

АГЕНЦИЯ ПО ГЕОДЕЗИЯ, КАРТОГРАФИЯ И КАДАСТЪР
София 1618, кв.Павлово, ул.Мусала №1
тел.:02/955 45 40, факс: 02/955 53 33
ACAD@CADASTRE.BG • WWW.CADASTRE.BG



СЛУЖБА ПО ГЕОДЕЗИЯ, КАРТОГРАФИЯ И КАДАСТЪР - ГР. ВАРНА
9000, Бул."ЦАР ОСВОБОДИТЕЛ" №76Г, ет.6, 052/635620; 634638,
varna@cadastre.bg, БУЛСТАТ:130362903

# СКИЦА НА ПОЗЕМЛЕН ИМОТ
# № 15-1398273-01.12.2022 г.

Поземлен имот с идентификатор **21717.37.16**

С. **Добротич**, общ. **Вълчи дол**, обл. **Варна**
По кадастралната карта и кадастралните регистри, одобрени със **Заповед РД-18-73/28.07.2016 г. на ИЗПЪЛНИТЕЛЕН ДИРЕКТОР НА АГКК**
Последно изменение на кадастралната карта и кадастралните регистри, засягащо поземления имот **е от 01.12.2022 г.**
Адрес на поземления имот: **с. Добротич, местност ЕНЕЛИ АРДЪ**
Площ: **520 кв. м**
Трайно предназначение на територията: **Урбанизирана**
Начин на трайно ползване: **За електроенергийното производство**

Координатна система ККС2005

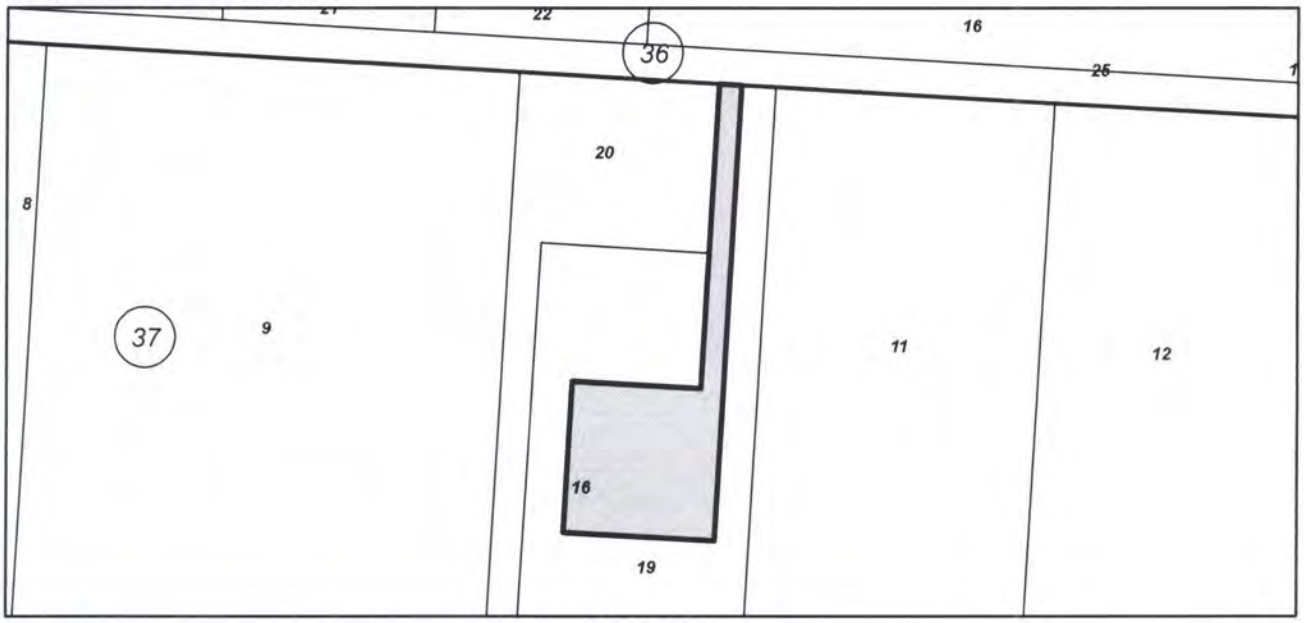


**М 1:1000**

Номер по предходен план: **037010**
Съседи: **21717.37.19, 21717.37.20, 21717.36.25**

Собственици по данни от КРНИ:
1. **СИМОН СВЕТОЗАР БОНЕВА**
площ 520 кв. м от правото на собственост
Нотариален акт за дарение на земеделска земя № 51 том 8 рег. 2075 дело 1446 от 13.07.2011г., издаден от СВ-ДЕВНЯ

Носители на други вещни права по данни от КРНИ:
1. **200773401, "ДОБРОТИЧ УИНД"ЕАД**
Право на строеж

Нотариален акт № 37 том 8 рег. 2057 дело 1432 от 12.07.2011г., издаден от СВ - ДЕВНЯ

Скица **№ 15-1398273-01.12.2022 г.** издадена въз основа на заявление с входящ **№ 09-262068-01.12.2022 г.**

**/инж. Красимира Божкова/**

АГЕНЦИЯ ПО ГЕОДЕЗИЯ, КАРТОГРАФИЯ И КАДАСТЪР
София 1618, кв.Павлово, ул.Мусала №1
тел.:02/955 45 40, факс: 02/955 53 33
ACAD@CADASTRE.BG • WWW.CADASTRE.BG



СЛУЖБА ПО ГЕОДЕЗИЯ, КАРТОГРАФИЯ И КАДАСТЪР - ГР. ВАРНА

9000, Бул."ЦАР ОСВОБОДИТЕЛ" №76Г, ет.6, 052/635620; 634638,
varna@cadastre.bg, БУЛСТАТ:130362903

# СКИЦА НА ПОЗЕМЛЕН ИМОТ
# № 15-1367227-24.11.2022 г.

Поземлен имот с идентификатор **21717.37.19**

С. **Добротич**, общ. **Вълчи дол**, обл. **Варна**
По кадастралната карта и кадастралните регистри, одобрени със **Заповед РД-18-73/28.07.2016 г. на ИЗПЪЛНИТЕЛЕН ДИРЕКТОР НА АГКК**
Последно изменение на кадастралната карта и кадастралните регистри, засягащо поземления имот **е от 16.11.2022 г.**
Адрес на поземления имот: **с. Добротич**
Площ: **2034 кв. м**
Трайно предназначение на територията: **Земеделска**
Начин на трайно ползване: **Нива**
Категория на земята: **3**

Координатна система КК2005

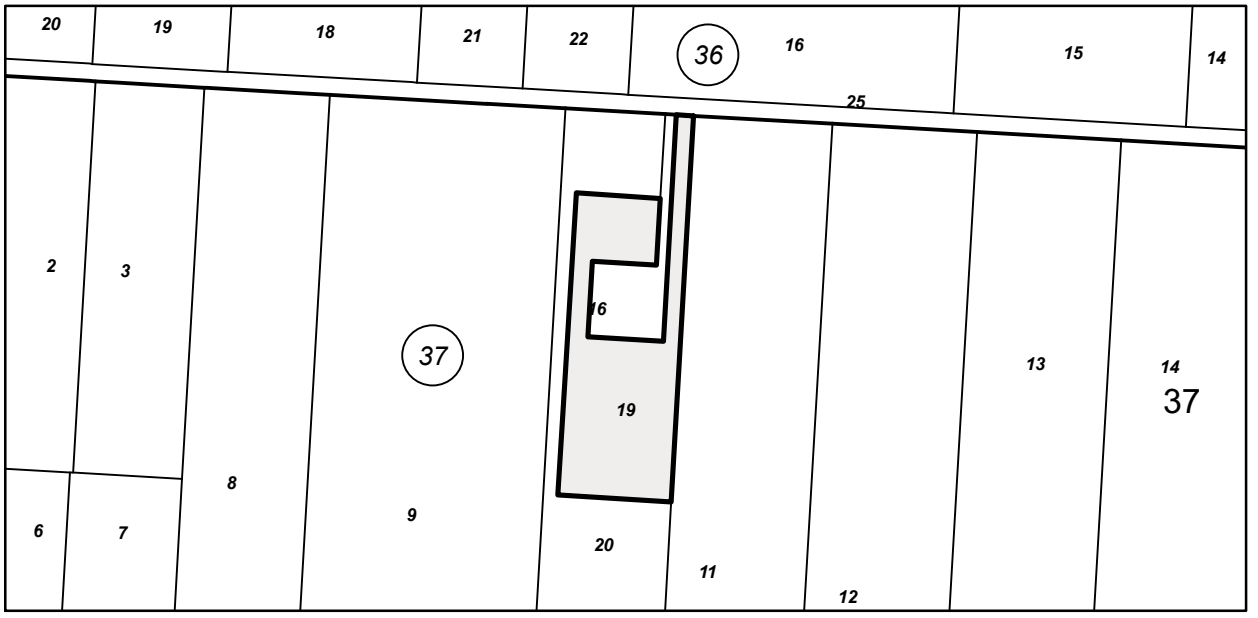


**М 1:2000**

Номер по предходен план: **037019**
Съседи: **21717.37.20, 21717.37.11, 21717.36.25, 21717.37.16**

Собственици по данни от КРНИ:
1. **СИМОН СВЕТОЗАР БОНЕВА**
Няма данни за идеалните части
Нотариален акт за дарение на земеделска земя № 51 том 8 рег. 2075 дело 1446 от 13.07.2011г., издаден от СВ-ДЕВНЯ

Носители на други вещни права по данни от КРНИ:
**няма данни**

Скица **№ 15-1367227-24.11.2022 г.** издадена въз основа на заявление с входящ **№ 09-255967-24.11.2022 г.**

АГЕНЦИЯ ПО ГЕОДЕЗИЯ, КАРТОГРАФИЯ И КАДАСТЪР
София 1618, кв.Павлово, ул.Мусала №1
тел.:02/955 45 40, факс: 02/955 53 33
ACAD@CADASTRE.BG • WWW.CADASTRE.BG



СЛУЖБА ПО ГЕОДЕЗИЯ, КАРТОГРАФИЯ И КАДАСТЪР - ГР. ВАРНА
9000, Бул."ЦАР ОСВОБОДИТЕЛ" №76Г, ет.6, 052/635620; 634638,
varna@cadastre.bg, БУЛСТАТ:130362903

# СКИЦА НА ПОЗЕМЛЕН ИМОТ
# № 15-1398277-01.12.2022 г.

Поземлен имот с идентификатор **21717.37.20**

С. **Добротич**, общ. **Вълчи дол**, обл. **Варна**
По кадастралната карта и кадастралните регистри, одобрени със **Заповед РД-18-73/28.07.2016 г. на ИЗПЪЛНИТЕЛЕН ДИРЕКТОР НА АГКК**
Последно изменение на кадастралната карта и кадастралните регистри, засягащо поземления имот **е от 01.12.2022 г.**
Адрес на поземления имот: **с. Добротич**
Площ: **5448 кв. м**
Трайно предназначение на територията: **Земеделска**
Начин на трайно ползване: **Нива**
Категория на земята: **3**

Координатна система КК2005




**М 1:5000**

Номер по предходен план: **37.17**
Съседи: **21717.37.18, 21717.37.11, 21717.36.25, 21717.37.16, 21717.37.19, 21717.37.9**

Собственици по данни от КРНИ:
1. **СИМОН СВЕТОЗАР БОНЕВА**
Няма данни за идеалните части
Нотариален акт за дарение на земеделска земя № 51 том 8 рег. 2075 дело 1446 от 13.07.2011г., издаден от СВ-ДЕВНЯ

Носители на други вещни права по данни от КРНИ:
**няма данни**

Скица **№ 15-1398277-01.12.2022 г.** издадена въз основа на заявление с входящ **№ 09-262068-01.12.2022 г.**

/инж. Красимира Божкова/
/ 32 М-1716 / 29.11.18г

София 1618, кв.Павлово, ул.Мусала №1
тел.:02/955 45 40, факс: 02/955 53 33
ACAD@CADASTRE.BG • WWW.CADASTRE.BG



СЛУЖБА ПО ГЕОДЕЗИЯ, КАРТОГРАФИЯ И КАДАСТЪР - ГР. ВАРНА

9000, Бул."ЦАР ОСВОБОДИТЕЛ" №76Г, ет.6, 052/635620; 634638,
varna@cadastre.bg, БУЛСТАТ:130362903

# СКИЦА НА ПОЗЕМЛЕН ИМОТ
# № 15-980977-07.09.2021 г.

Поземлен имот с идентификатор **21717.38.8**

С. **Добротич**, общ. **Вълчи дол**, обл. **Варна**
По кадастралната карта и кадастралните регистри, одобрени със **Заповед РД-18-73/28.07.2016 г. на ИЗПЪЛНИТЕЛЕН ДИРЕКТОР НА АГКК**
Последно изменение на кадастралната карта и кадастралните регистри, засягащо поземления имот **е от 07.09.2021 г.**
Адрес на поземления имот: **с. Добротич, местност ЕНЕЛИ АРДЪ**
Площ: **9999 кв. м**
Трайно предназначение на територията: **Земеделска**
Начин на трайно ползване: **Нива**
Категория на земята: **3**

Координатна система КК2005

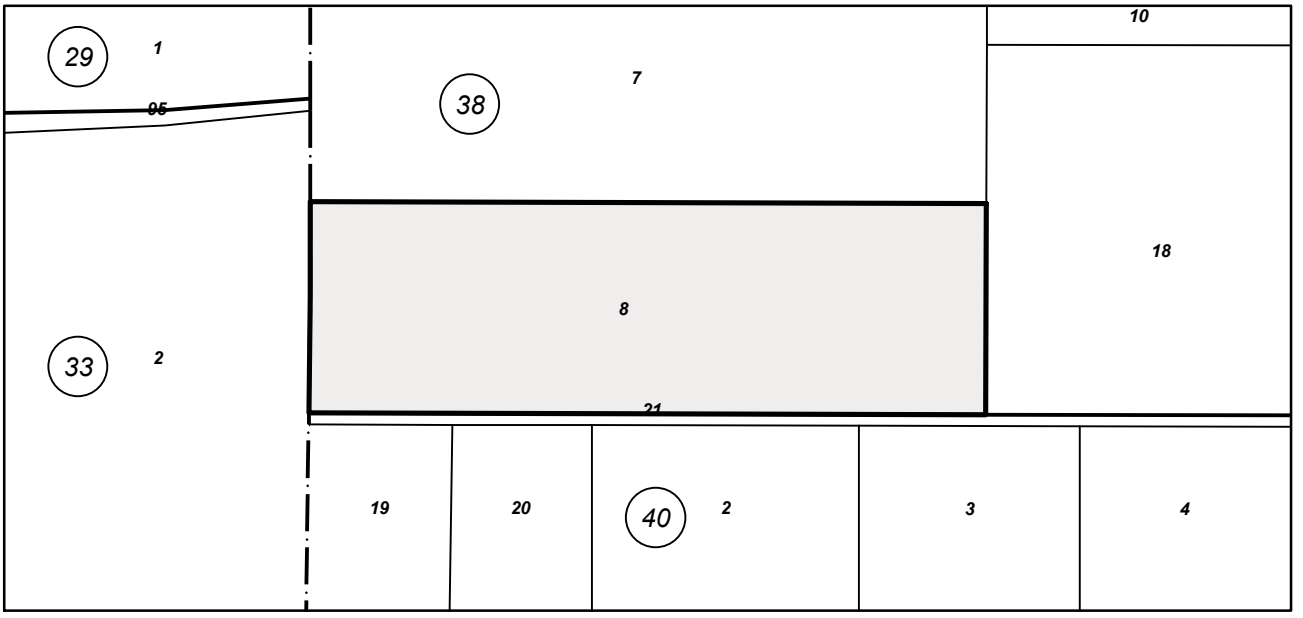


**М 1:2000**

Предишен идентификатор: **няма**
Номер по предходен план: **038008**
Съседи: **21645.33.2, 21717.38.18, 21717.40.21, 21717.38.7**

Собственици по данни от КРНИ:
1. **КАТИНА ДОБРОМИРОВА ЙОРДАНОВА**
Няма данни за идеалните части
Нотариален акт № 57 том 6 рег. 1744 дело 1058 от 15.07.2021г., издаден от Служба по вписванията гр.Девня

Носители на други вещни права по данни от КРНИ:
**няма данни**

Скица **№ 15-980977-07.09.2021 г.** издадена въз основа на заявление с входящ **№ 01-482782-27.08.2021 г.**

АГЕНЦИЯ ПО ГЕОДЕЗИЯ, КАРТОГРАФИЯ И КАДАСТЪР
София 1618, кв.Павлово, ул.Мусала №1
тел.:02/955 45 40, факс: 02/955 53 33
ACAD@CADASTRE.BG · WWW.CADASTRE.BG



СЛУЖБА ПО ГЕОДЕЗИЯ, КАРТОГРАФИЯ И КАДАСТЪР - ГР. ВАРНА

9000, Бул."ЦАР ОСВОБОДИТЕЛ" №76Г, ет.6, 052/635620; 634638,
varna@cadastre.bg, БУЛСТАТ:130362903

# СКИЦА НА ПОЗЕМЛЕН ИМОТ
# № 15-1398280-01.12.2022 г.

Поземлен имот с идентификатор **21717.42.34**

С. **Добротич**, общ. **Вълчи дол**, обл. **Варна**
По кадастралната карта и кадастралните регистри, одобрени със **Заповед РД-18-73/28.07.2016 г. на ИЗПЪЛНИТЕЛЕН ДИРЕКТОР НА АГКК**
Последно изменение на кадастралната карта и кадастралните регистри, засягащо поземления имот **е от 01.12.2022 г.**
Адрес на поземления имот: **с. Добротич, местност САЛКЪМА**
Площ: **520 кв. м**
Трайно предназначение на територията: **Урбанизирана**
Начин на трайно ползване: **За електроенергийното производство**

Координатна система КК2005

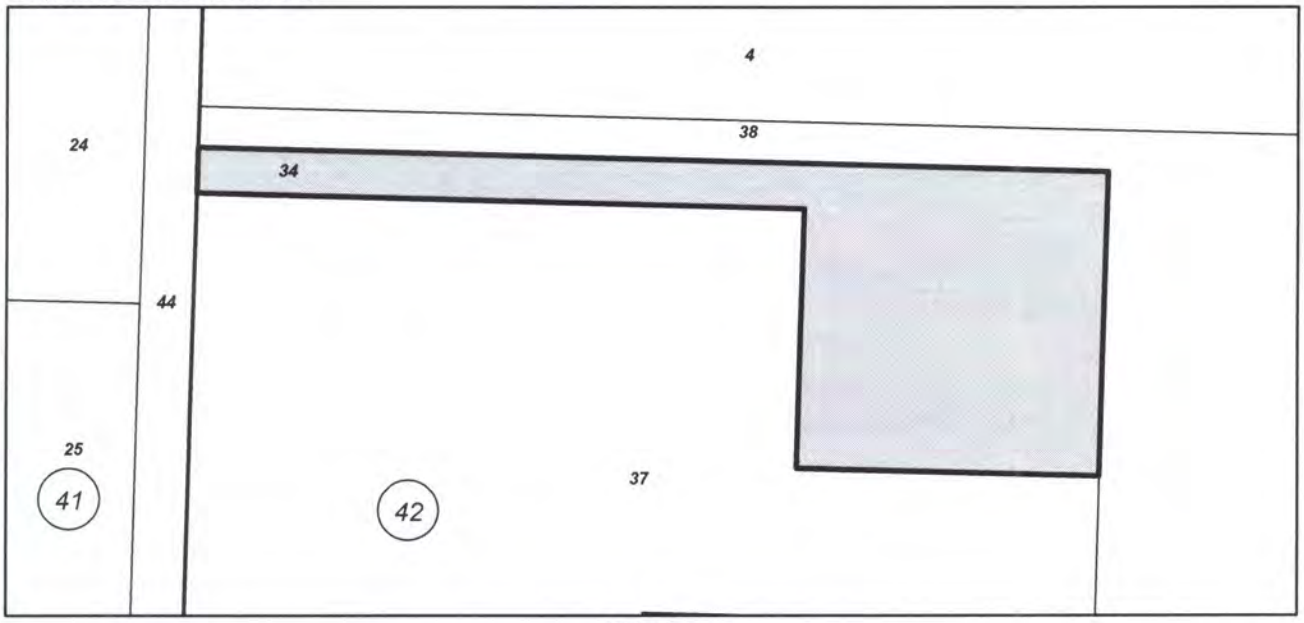


**М 1:500**

Номер по предходен план: **042032**
Съседи: **21717.42.37, 21717.42.38, 21717.41.44**

Собственици по данни от КРНИ:
1. **СИМОН СВЕТОЗАР БОНЕВА**
площ 520 кв. м от правото на собственост
Нотариален акт за дарение на земеделска земя № 51 том 8 рег. 2075 дело 1446 от 13.07.2011г., издаден от СВ-ДЕВНЯ

Носители на други вещни права по данни от КРНИ:
1. **200773401, "ДОБРОТИЧ УИНД"ЕАД**
Право на строеж

Нотариален акт № 37 том 8 рег. 2057 дело 1432 от 12.07.2011г., издаден от СВ - ДЕВНЯ

Скица **№ 15-1398280-01.12.2022 г.** издадена въз основа на заявление с входящ **№ 09-262068-01.12.2022 г.**

.....
**/инж. Красимира Божкова/**

София 1618, кв.Павлово, ул.Мусала №1
тел.:02/955 45 40, факс: 02/955 53 33
ACAD@CADASTRE.BG • WWW.CADASTRE.BG



СЛУЖБА ПО ГЕОДЕЗИЯ, КАРТОГРАФИЯ И КАДАСТЪР - ГР. ВАРНА

9000, Бул."ЦАР ОСВОБОДИТЕЛ" №76Г, ет.6, 052/635620; 634638,
varna@cadastre.bg, БУЛСТАТ:130362903

# СКИЦА НА ПОЗЕМЛЕН ИМОТ
# № 15-1367696-24.11.2022 г.

Поземлен имот с идентификатор **21717.42.37**

С. **Добротич**, общ. **Вълчи дол**, обл. **Варна**
По кадастралната карта и кадастралните регистри, одобрени със **Заповед РД-18-73/28.07.2016 г. на ИЗПЪЛНИТЕЛЕН ДИРЕКТОР НА АГКК**
Последно изменение на кадастралната карта и кадастралните регистри, засягащо поземления имот **е от 24.11.2022 г.**
Адрес на поземления имот: **с. Добротич**
Площ: **1870 кв. м**
Трайно предназначение на територията: **Земеделска**
Начин на трайно ползване: **Нива**
Категория на земята: **3**

Координатна система КК2005

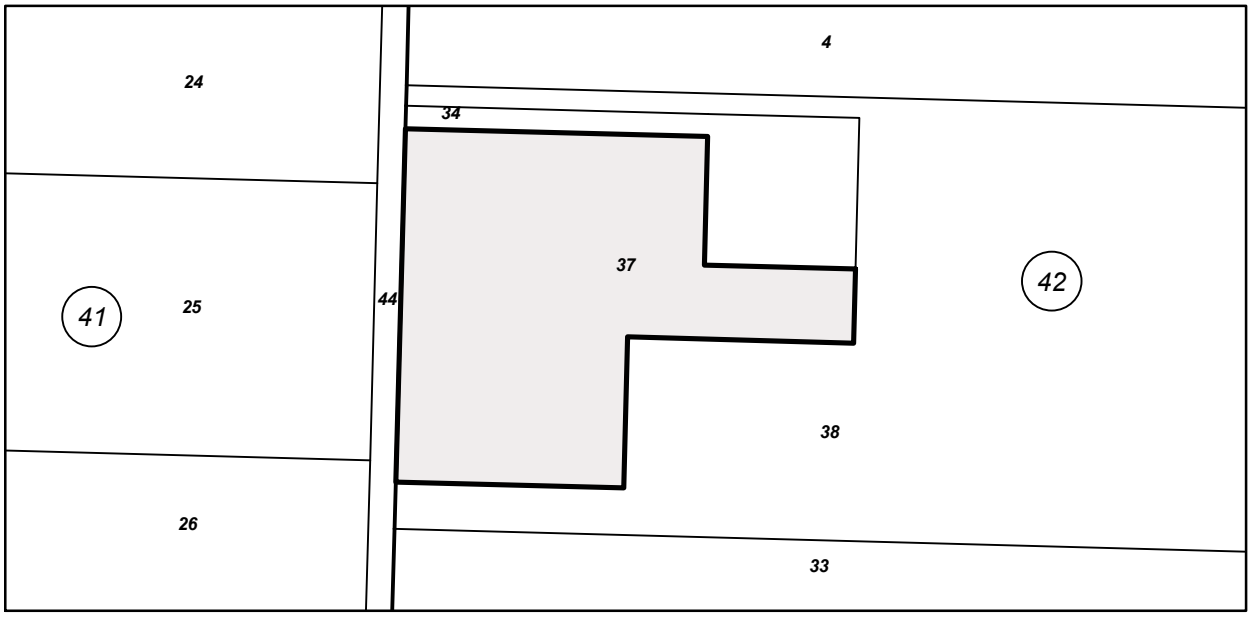


**М 1:1000**

Номер по предходен план: **042037**
Съседи: **21717.42.38, 21717.42.34, 21717.41.44**

Собственици по данни от КРНИ:
1. **СИМОН СВЕТОЗАР БОНЕВА**
Няма данни за идеалните части
Нотариален акт за дарение на земеделска земя № 51 том 8 рег. 2075 дело 1446 от 13.07.2011г., издаден от СВ-ДЕВНЯ

Носители на други вещни права по данни от КРНИ:
**няма данни**

Скица **№ 15-1367696-24.11.2022 г.** издадена въз основа на заявление с входящ **№ 09-255967-24.11.2022 г.**

АГЕНЦИЯ ПО ГЕОДЕЗИЯ, КАРТОГРАФИЯ И КАДАСТЪР
София 1618, кв.Павлово, ул.Мусала №1
тел.:02/955 45 40, факс: 02/955 53 33
ACAD@CADASTRE.BG • WWW.CADASTRE.BG



СЛУЖБА ПО ГЕОДЕЗИЯ, КАРТОГРАФИЯ И КАДАСТЪР - ГР. ВАРНА

9000, Бул."ЦАР ОСВОБОДИТЕЛ" №76Г, ет.6, 052/635620; 634638,
varna@cadastre.bg, БУЛСТАТ:130362903

# СКИЦА НА ПОЗЕМЛЕН ИМОТ
# № 15-1398285-01.12.2022 г.

Поземлен имот с идентификатор **21717.42.38**

С. **Добротич**, общ. **Вълчи дол**, обл. **Варна**
По кадастралната карта и кадастралните регистри, одобрени със **Заповед РД-18-73/28.07.2016 г. на ИЗПЪЛНИТЕЛЕН ДИРЕКТОР НА АГКК**
Последно изменение на кадастралната карта и кадастралните регистри, засягащо поземления имот **е от 01.12.2022 г.**
Адрес на поземления имот: **с. Добротич**
Площ: **4276 кв. м**
Трайно предназначение на територията: **Земеделска**
Начин на трайно ползване: **Нива**
Категория на земята: **3**

Координатна система ККС2005

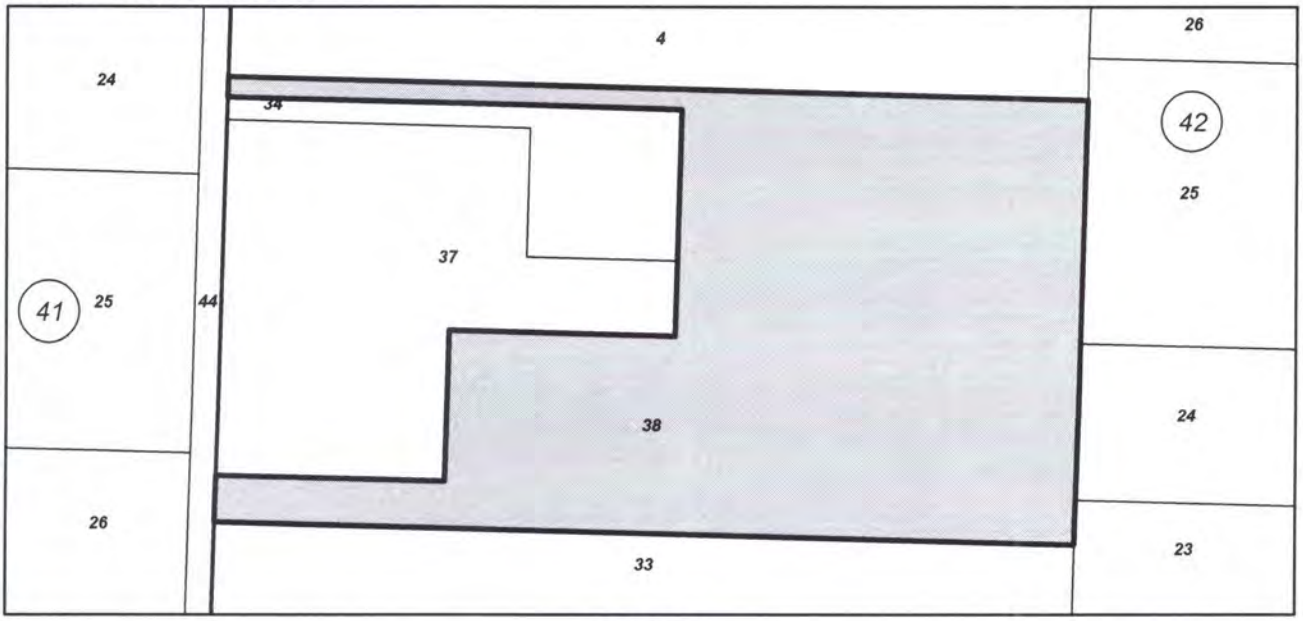


**М 1:1000**

Номер по предходен план: **42.35**
Съседи: **21717.42.33, 21717.42.23, 21717.42.24, 21717.42.25, 21717.42.4, 21717.42.34, 21717.41.44, 21717.42.37**

Собственици по данни от КРНИ:
1. **СИМОН СВЕТОЗАР БОНЕВА**
Няма данни за идеалните части
Нотариален акт за дарение на земеделска земя № 51 том 8 рег. 2075 дело 1446 от 13.07.2011г., издаден от СВ-ДЕВНЯ

Носители на други вещни права по данни от КРНИ:
**няма данни**

Скица **№ 15-1398285-01.12.2022 г.** издадена въз основа на заявление с входящ **№ 09-262068-01.12.2022 г.**

**/инж. Красимира Божкова/**

АГЕНЦИЯ ПО ГЕОДЕЗИЯ,
КАРТОГРАФИЯ И КАДАСТЪР

София 1618, гр. Павлово, ул. Мусала №1
тел.: 02/818 83 83, факс: 02/955 53 33
ACAD@CADASTRE.BG • WWW.CADASTRE.BG



СЛУЖБА ПО ГЕОДЕЗИЯ, КАРТОГРАФИЯ И КАДАСТЪР - ГР. ВАРНА

9000, Бул."ЦАР ОСВОБОДИТЕЛ" №76Г, ет.6, 052/635620; 634638,
varna@cadastre.bg, БУЛСТАТ:130362903

# СКИЦА НА ПОЗЕМЛЕН ИМОТ
# № 15-656616-13.09.2018 г.

Поземлен имот с идентификатор **21717.53.54**

С. **Добротич**, общ. **Вълчи дол**, обл. **Варна**
По кадастралната карта и кадастралните регистри, одобрени със **Заповед РД-18-73/28.07.2016 г. на ИЗПЪЛНИТЕЛЕН ДИРЕКТОР НА АГКК**
Последно изменение със заповед: **няма издадена заповед за изменение в КККР**
Адрес на поземления имот: **с. Добротич, местност КАРШИ**
Площ: **520 кв.м**
Трайно предназначение на територията: **Земеделска**
Начин на трайно ползване: **Нива**
Категория на земята при неполивни условия: **4**

МЗХГ
КОМИСИЯ ЗА ЗЕМЕДЕЛСКИТЕ ЗЕМИ
С РЕШЕНИЕ № К33 - 08 2019 г.т. 3 СЕ УТВЪРЖДАВА ПЛОЩАДКА ЗА ПРОЕКТИРАНЕ ВЪРХУ 26 146 М² ЗЕМЕДЕЛСКА ЗЕМЯ

Координатна система БГС2005

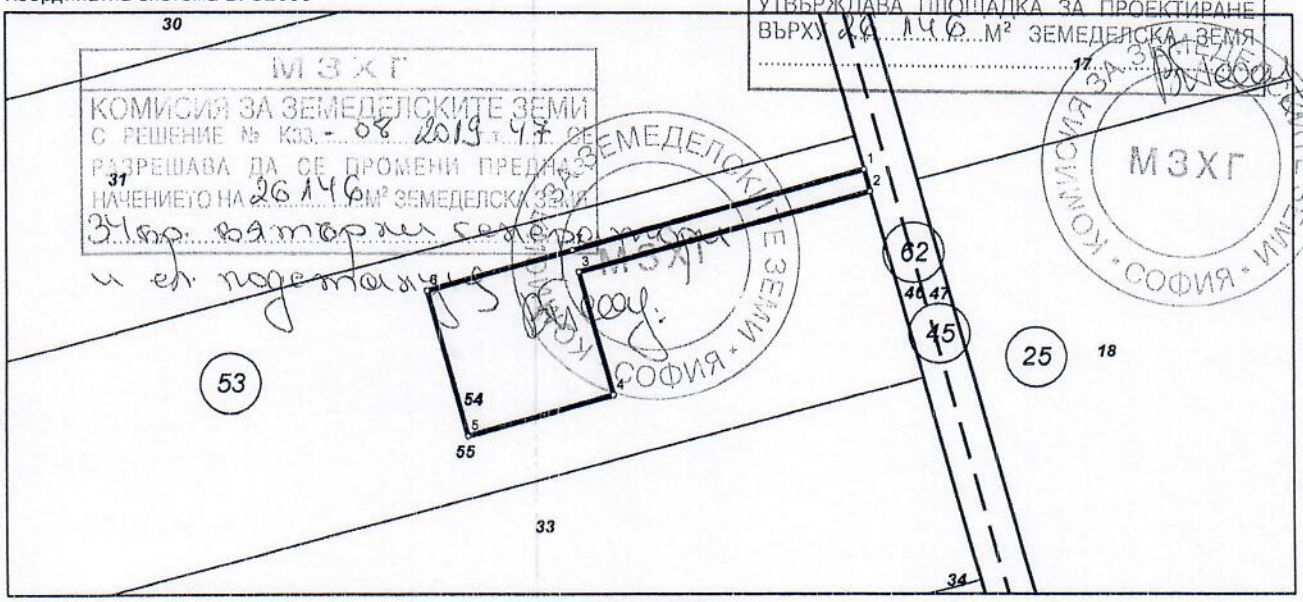


**М 1:1000**

Стар идентификатор: **няма**
Номер по предходен план: **053032**
Съседи: **21717.53.55, 21717.62.46**

Собственици:
1. **СИМОН СВЕТОЗАР БОНЕВА**
площ 520 кв.м. от правото на собственост
Нотариален акт за дарение на земеделска земя № 51 том 8 рег. 2975 дело 1446 от 13.07.2011г., издаден от СВ-ДЕВНЯ

Носители на други вещни права:
1. **200773401, "ДОБРОТИЧ УИНД"ЕАД**
Право на строеж

Нотариален акт № 37 том 8 рег. 2057 дело 1432 от 12.07.2011г., издаден от СВ - ДЕВНЯ

Скица **№ 15-656616-13.09.2018 г.** издадена въз основа на документ с входящ **№ 01-338471-31.08.2018 г.**

**/инж. Красимира Божкова/**

3-3 №РД-17-9/20.09.2017

АГЕНЦИЯ ПО ГЕОДЕЗИЯ,
КАРТОГРАФИЯ И КАДАСТЪР

София 1618, ул. Павлово, ул. Мусала №1
тел.: 02/818 83 83 факс: 02/955 53 33
ACAD@CADASTRE.BG • WWW.CADASTRE.BG



**Списък с координатите на точките, определящи границите на поземления имот:**

Координатна система БГС2005

| Точка № | Координати | |
|---|---|---|
| | X [м] | Y [м] |
| 1. | 4807828.13 | 657557.98 |
| 2. | 4807825.24 | 657558.79 |
| 3. | 4807814.52 | 657520.26 |
| 4. | 4807798.15 | 657524.81 |
| 5. | 4807792.79 | 657505.54 |
| 6. | 4807812.06 | 657500.18 |
| 7. | 4807817.41 | 657519.45 |

Скицата да послужи за: **МЗХГ**

Скица **№ 15-656616-13.09.2018 г.** издадена въз основа на документ с входящ **№ 01-338471-31.08.2018 г.**

/инж. Красимира Божкова/

3-2 № РД-17-9/20.09.2018г.

АГЕНЦИЯ ПО ГЕОДЕЗИЯ, КАРТОГРАФИЯ И КАДАСТЪР
София 1618, кв.Павлово, ул.Мусала №1
тел.:02/955 45 40, факс: 02/955 53 33
ACAD@CADASTRE.BG • WWW.CADASTRE.BG



СЛУЖБА ПО ГЕОДЕЗИЯ, КАРТОГРАФИЯ И КАДАСТЪР - ГР. ВАРНА

9000, Бул."ЦАР ОСВОБОДИТЕЛ" №76Г, ет.6, 052/635620; 634638,
varna@cadastre.bg, БУЛСТАТ:130362903

# СКИЦА НА ПОЗЕМЛЕН ИМОТ
# № 15-1367693-24.11.2022 г.

Поземлен имот с идентификатор **21717.53.56**

С. **Добротич**, общ. **Вълчи дол**, обл. **Варна**
По кадастралната карта и кадастралните регистри, одобрени със **Заповед РД-18-73/28.07.2016 г. на ИЗПЪЛНИТЕЛЕН ДИРЕКТОР НА АГКК**
Последно изменение на кадастралната карта и кадастралните регистри, засягащо поземления имот **е от 24.11.2022 г.**
Адрес на поземления имот: **с. Добротич**
Площ: **2561 кв. м**
Трайно предназначение на територията: **Земеделска**
Начин на трайно ползване: **Нива**
Категория на земята: **4**

Координатна система КК2005

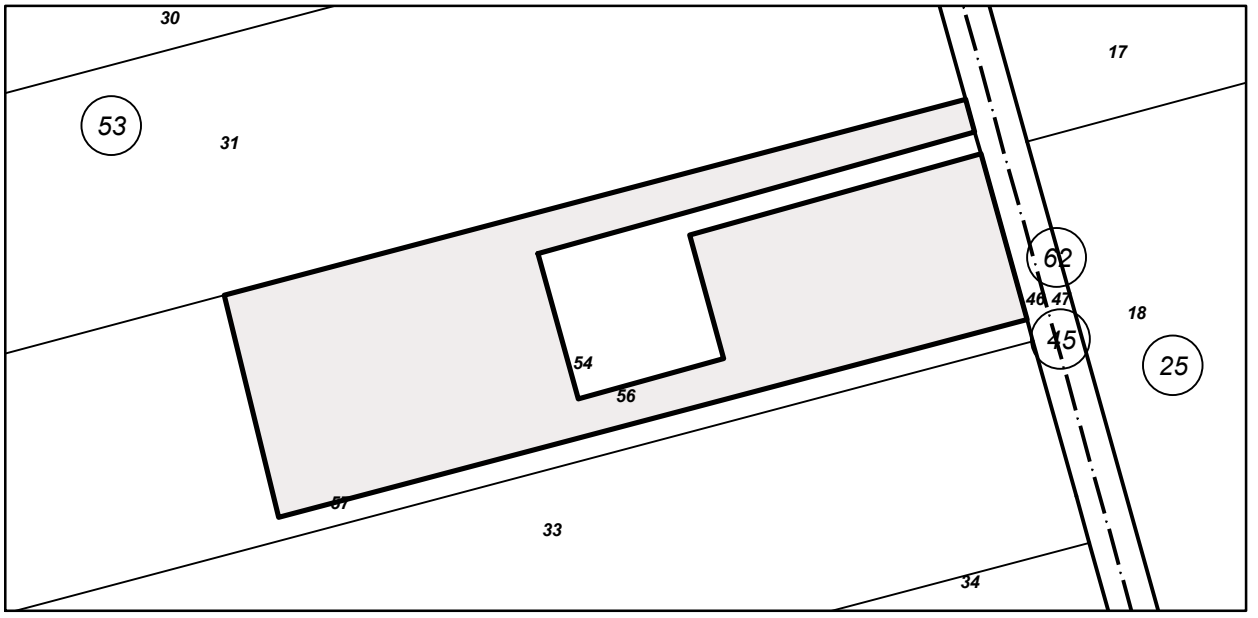


**М 1:1000**

Номер по предходен план: **053056**
Съседи: **21717.53.57, 21717.62.46, 21717.53.54, 21717.53.31**

Собственици по данни от КРНИ:
1. **СИМОН СВЕТОЗАР БОНЕВА**
Няма данни за идеалните части
Нотариален акт за дарение на земеделска земя № 51 том 8 рег. 2075 дело 1446 от 13.07.2011г., издаден от СВ-ДЕВНЯ

Носители на други вещни права по данни от КРНИ:
**няма данни**

Скица **№ 15-1367693-24.11.2022 г.** издадена въз основа на заявление с входящ **№ 09-255967-24.11.2022 г.**

АГЕНЦИЯ ПО ГЕОДЕЗИЯ, КАРТОГРАФИЯ И КАДАСТЪР
София 1618, кв.Павлово, ул.Мусала №1
тел.:02/955 45 40, факс: 02/955 53 33
ACAD@CADASTRE.BG - WWW.CADASTRE.BG



СЛУЖБА ПО ГЕОДЕЗИЯ, КАРТОГРАФИЯ И КАДАСТЪР - ГР. ВАРНА

9000, Бул."ЦАР ОСВОБОДИТЕЛ" №76Г, ет.6, 052/635620; 634638,
varna@cadastre.bg, БУЛСТАТ:130362903

# СКИЦА НА ПОЗЕМЛЕН ИМОТ
# № 15-1398289-01.12.2022 г.

Поземлен имот с идентификатор **21717.53.57**

С. **Добротич**, общ. **Вълчи дол**, обл. **Варна**
По кадастралната карта и кадастралните регистри, одобрени със **Заповед РД-18-73/28.07.2016 г. на ИЗПЪЛНИТЕЛЕН ДИРЕКТОР НА АГКК**
Последно изменение на кадастралната карта и кадастралните регистри, засягащо поземления имот **е от 01.12.2022 г.**
Адрес на поземления имот: **с. Добротич**
Площ: **2921 кв. м**
Трайно предназначение на територията: **Земеделска**
Начин на трайно ползване: **Нива**
Категория на земята: **4**

Координатна система КК2005

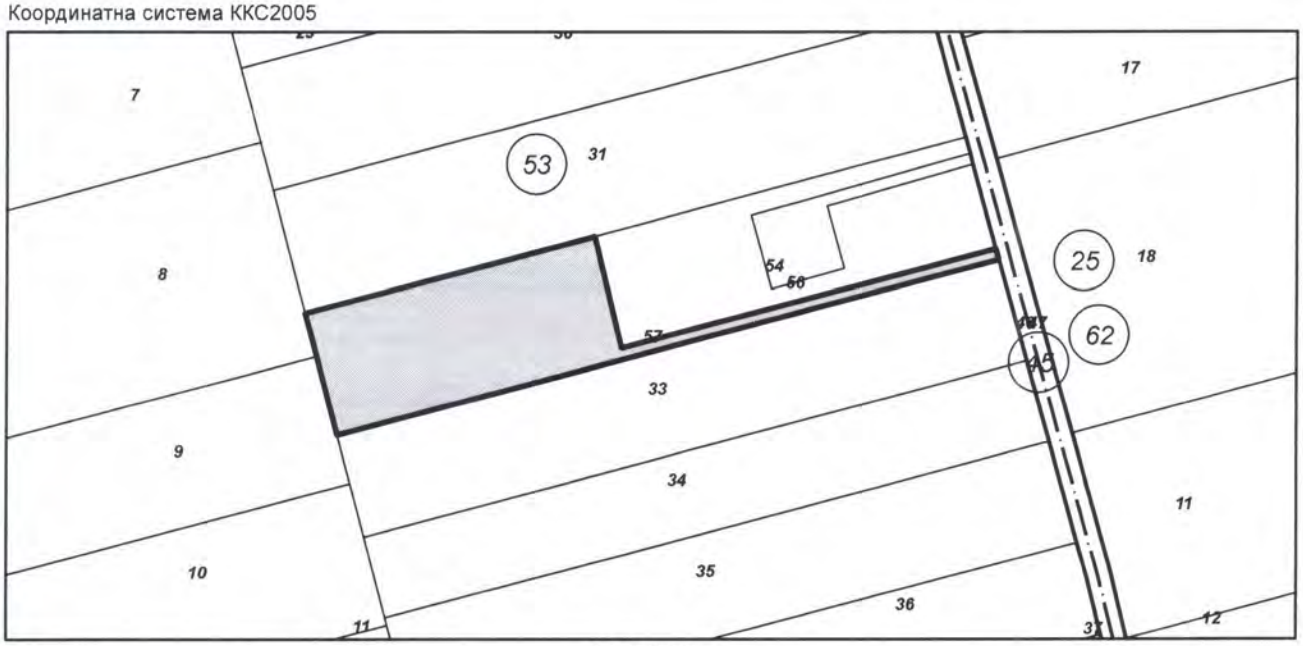


**М 1:2000**

Номер по предходен план: **53.55**
Съседи: **21717.53.8, 21717.53.9, 21717.62.46, 21717.53.33, 21717.53.56, 21717.53.31**

Собственици по данни от КРНИ:
1. **СИМОН СВЕТОЗАР БОНЕВА**
Няма данни за идеалните части
Нотариален акт за дарение на земеделска земя № 51 том 8 рег. 2075 дело 1446 от 13.07.2011г., издаден от СВ-ДЕВНЯ

Носители на други вещни права по данни от КРНИ:
**няма данни**

Скица **№ 15-1398289-01.12.2022 г.** издадена въз основа на заявление с входящ **№ 09-262068-01.12.2022 г.**

/инж. Красимира Божкова/

СЛУЖБА ПО ГЕОДЕЗИЯ, КАРТОГРАФИЯ И КАДАСТЪР - ГР. ВАРНА
9000, Бул."ЦАР ОСВОБОДИТЕЛ" №76Г, ет.6, 052/635620; 634638,
varna@cadastre.bg, БУЛСТАТ:130362903

# СКИЦА НА ПОЗЕМЛЕН ИМОТ
# № 15-1140521-20.10.2021 г.

Поземлен имот с идентификатор **21717.58.33**

С. **Добротич**, общ. **Вълчи дол**, обл. **Варна**
По кадастралната карта и кадастралните регистри, одобрени със **Заповед РД-18-73/28.07.2016 г. на ИЗПЪЛНИТЕЛЕН ДИРЕКТОР НА АГКК**
Последно изменение на кадастралната карта и кадастралните регистри, засягащо поземления имот: **няма данни за изменение**
Адрес на поземления имот: **с. Добротич**
Площ: **11260 кв. м**
Трайно предназначение на територията: **Земеделска**
Начин на трайно ползване: **Нива**
Категория на земята: **3**

Координатна система КК2005

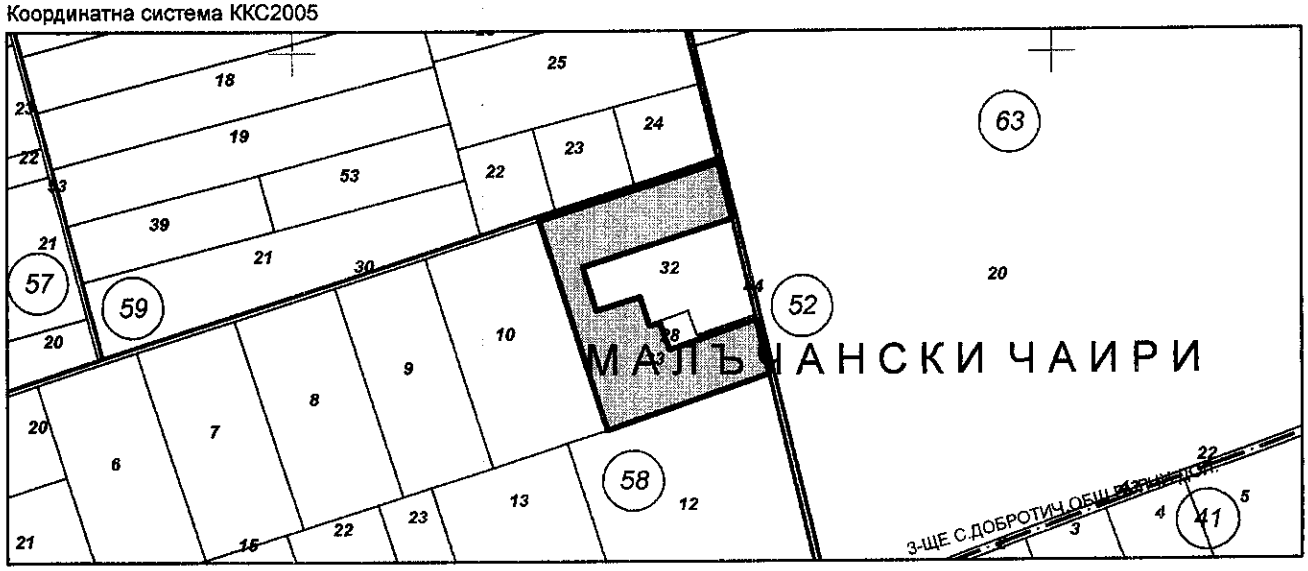


**М 1:5000**

Предишен идентификатор: **21717.58.29**
Номер по предходен план: **58.29**
Съседи: **21717.58.30, 21717.58.10, 21717.58.12, 21717.58.28, 21717.58.32, 21717.52.44**

Собственици по данни от КРНИ:
1. **КАТИНА ДОБРОМИРОВА ЙОРДАНОВА**
Няма данни за идеалните части
Нотариален акт № 143 том 6 рег. 1903 дело 1146 от 29.07.2021г., издаден от Служба по вписванията гр.Девня

Носители на други вещни права по данни от КРНИ:
**няма данни**

Скица **№ 15-1140521-20.10.2021 г.** издадена въз основа на заявление с входящ **№ 01-568446-11.10.2021 г.**

**/инж. Красимира Божкова/**

АГЕНЦИЯ ПО ГЕОДЕЗИЯ, КАРТОГРАФИЯ И КАДАСТЪР
София 1618, кв.Павлово, ул.Мусала №1
тел.:02/955 45 40, факс: 02/955 53 33
ACAD@CADASTRE.BG • WWW.CADASTRE.BG



СЛУЖБА ПО ГЕОДЕЗИЯ, КАРТОГРАФИЯ И КАДАСТЪР - ГР. ВАРНА

9000, Бул."ЦАР ОСВОБОДИТЕЛ" №76Г, ет.6, 052/635620; 634638,
varna@cadastre.bg, БУЛСТАТ:130362903

# СКИЦА НА ПОЗЕМЛЕН ИМОТ
# № 15-1293059-29.11.2021 г.

Поземлен имот с идентификатор **21717.59.2**

С. **Добротич**, общ. **Вълчи дол**, обл. **Варна**
По кадастралната карта и кадастралните регистри, одобрени със **Заповед РД-18-73/28.07.2016 г. на ИЗПЪЛНИТЕЛЕН ДИРЕКТОР НА АГКК**
Последно изменение на кадастралната карта и кадастралните регистри, засягащо поземления имот: **няма данни за изменение**
Адрес на поземления имот: **с. Добротич, местност ТАТАР АСАН**
Площ: **14000 кв. м**
Трайно предназначение на територията: **Земеделска**
Начин на трайно ползване: **Нива**
Категория на земята: **4**

Координатна система КК2005

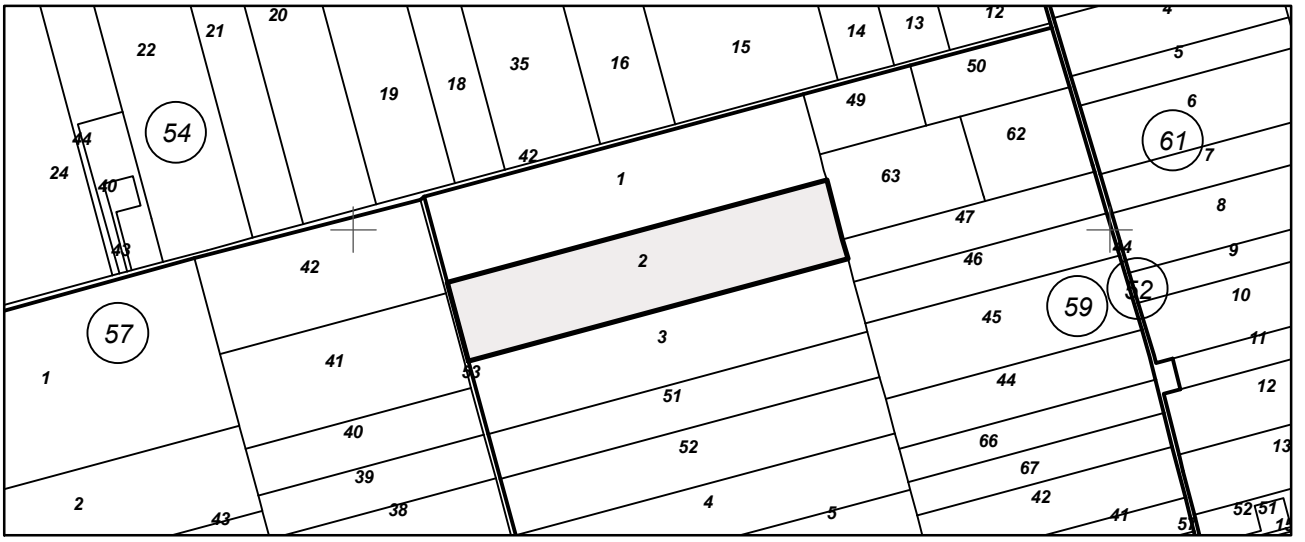


**М 1:5000**

Предишен идентификатор: **няма**
Номер по предходен план: **059002**
Съседи: **21717.57.53, 21717.59.3, 21717.59.47, 21717.59.63, 21717.59.1**

Собственици по данни от КРНИ:
1. **СИМОН СВЕТОЗАР БОНЕВА**
площ 13999 кв. м от правото на собственост
Нотариален акт за дарение на земеделска земя № 51 том 8 рег. 2975 дело 1446 от 13.07.2011г., издаден от СВ-ДЕВНЯ

Носители на други вещни права по данни от КРНИ:
**няма данни**

Скица **№ 15-1293059-29.11.2021 г.** издадена въз основа на заявление с входящ **№ 01-649584-18.11.2021 г.**

АГЕНЦИЯ ПО ГЕОДЕЗИЯ, КАРТОГРАФИЯ И КАДАСТЪР
София 1618, кв.Павлово, ул.Мусала №1
тел.:02/955 45 40, факс: 02/955 53 33
ACAD@CADASTRE.BG • WWW.CADASTRE.BG



СЛУЖБА ПО ГЕОДЕЗИЯ, КАРТОГРАФИЯ И КАДАСТЪР - ГР. ВАРНА

9000, Бул."ЦАР ОСВОБОДИТЕЛ" №76Г, ет.6, 052/635620; 634638,
varna@cadastre.bg, БУЛСТАТ:130362903

# СКИЦА НА ПОЗЕМЛЕН ИМОТ
# № 15-1367683-24.11.2022 г.

Поземлен имот с идентификатор **21717.59.12**

С. **Добротич**, общ. **Вълчи дол**, обл. **Варна**
По кадастралната карта и кадастралните регистри, одобрени със **Заповед РД-18-73/28.07.2016 г. на ИЗПЪЛНИТЕЛЕН ДИРЕКТОР НА АГКК**
Последно изменение на кадастралната карта и кадастралните регистри, засягащо поземления имот **е от 24.11.2022 г.**
Адрес на поземления имот: **с. Добротич, местност ТАТАР АСАН**
Площ: **15359 кв. м**
Трайно предназначение на територията: **Земеделска**
Начин на трайно ползване: **Нива**
Категория на земята: **3**

Координатна система КК2005

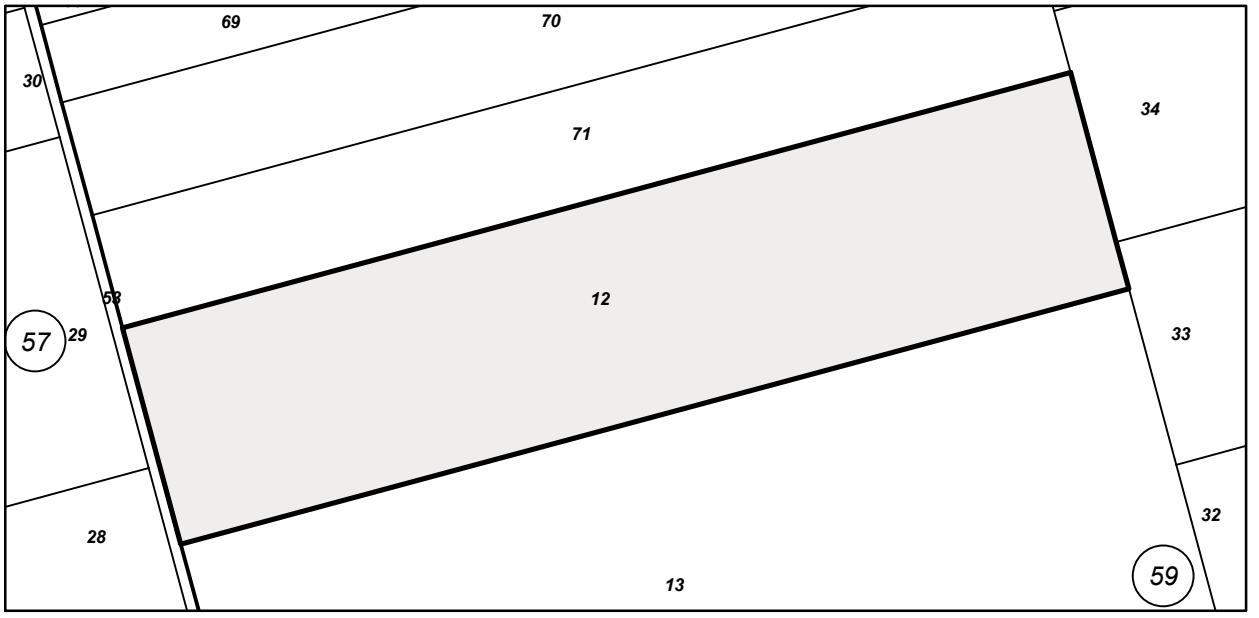


**М 1:2000**

Номер по предходен план: **059012**
Съседи: **21717.59.13, 21717.59.33, 21717.59.34, 21717.59.71, 21717.57.53**

Собственици по данни от КРНИ:
1. **СИМОН СВЕТОЗАР БОНЕВА**
площ 15359 кв. м от правото на собственост
Нотариален акт за дарение на земеделска земя № 51 том 8 рег. 2075 дело 1446 от 13.07.2011г., издаден от СВ-ДЕВНЯ

Носители на други вещни права по данни от КРНИ:
**няма данни**

Скица **№ 15-1367683-24.11.2022 г.** издадена въз основа на заявление с входящ **№ 09-255967-24.11.2022 г.**

АГЕНЦИЯ ПО ГЕОДЕЗИЯ, КАРТОГРАФИЯ И КАДАСТЪР
София 1618, кв.Павлово, ул.Мусала №1
тел.:02/955 45 40, факс: 02/955 53 33
ACAD@CADASTRE.BG • WWW.CADASTRE.BG



СЛУЖБА ПО ГЕОДЕЗИЯ, КАРТОГРАФИЯ И КАДАСТЪР - ГР. ВАРНА

9000, Бул."ЦАР ОСВОБОДИТЕЛ" №76Г, ет.6, 052/635620; 634638,
varna@cadastre.bg, БУЛСТАТ:130362903

# СКИЦА НА ПОЗЕМЛЕН ИМОТ
# № 15-1367681-24.11.2022 г.

Поземлен имот с идентификатор **21717.59.13**

С. **Добротич**, общ. **Вълчи дол**, обл. **Варна**
По кадастралната карта и кадастралните регистри, одобрени със **Заповед РД-18-73/28.07.2016 г. на ИЗПЪЛНИТЕЛЕН ДИРЕКТОР НА АГКК**
Последно изменение на кадастралната карта и кадастралните регистри, засягащо поземления имот **е от 24.11.2022 г.**
Адрес на поземления имот: **с. Добротич, местност ТАТАР АСАН**
Площ: **25301 кв. м**
Трайно предназначение на територията: **Земеделска**
Начин на трайно ползване: **Нива**
Категория на земята: **3**

Координатна система КК2005

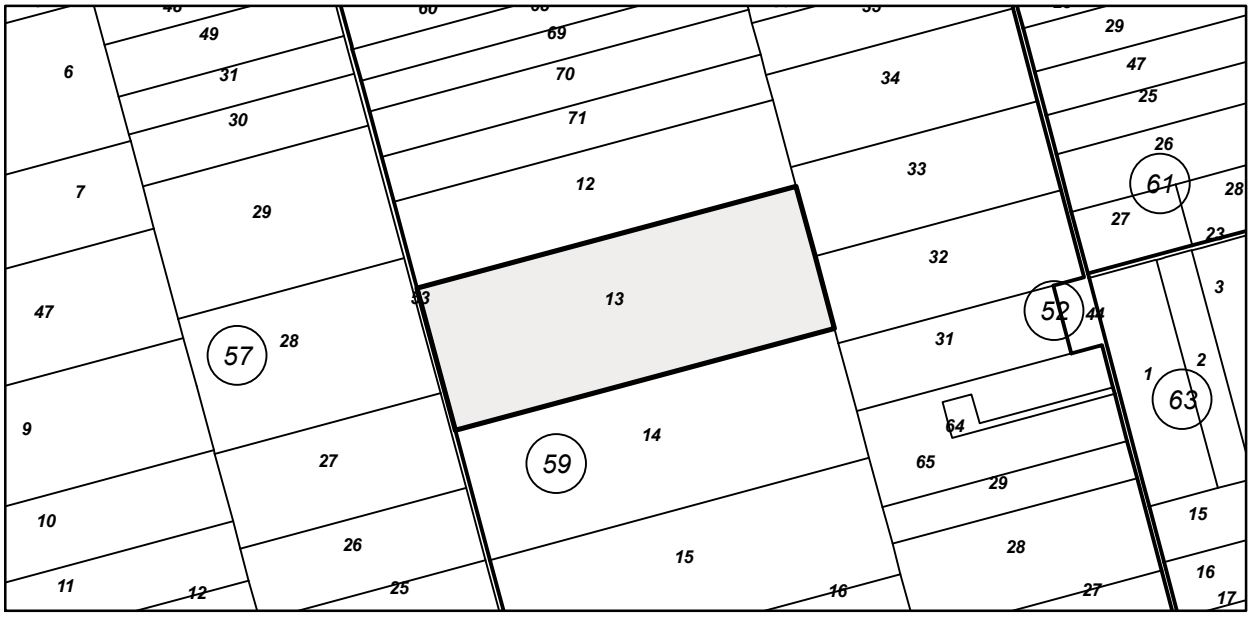


**М 1:5000**

Номер по предходен план: **059013**
Съседи: **21717.59.14, 21717.59.32, 21717.59.33, 21717.59.12, 21717.57.53**

Собственици по данни от КРНИ:
1. **СИМОН СВЕТОЗАР БОНЕВА**
площ 25301 кв. м от правото на собственост
Нотариален акт за дарение на земеделска земя № 51 том 8 рег. 2075 дело 1446 от 13.07.2011г., издаден от СВ-ДЕВНЯ

Носители на други вещни права по данни от КРНИ:
**няма данни**

Скица **№ 15-1367681-24.11.2022 г.** издадена въз основа на заявление с входящ **№ 09-255967-24.11.2022 г.**

АГЕНЦИЯ ПО ГЕОДЕЗИЯ, КАРТОГРАФИЯ И КАДАСТЪР
София 1618, кв.Павлово, ул.Мусала №1
тел.:02/955 45 40, факс: 02/955 53 33
ACAD@CADASTRE.BG • WWW.CADASTRE.BG



СЛУЖБА ПО ГЕОДЕЗИЯ, КАРТОГРАФИЯ И КАДАСТЪР - ГР. ВАРНА

9000, Бул."ЦАР ОСВОБОДИТЕЛ" №76Г, ет.6, 052/635620; 634638,
varna@cadastre.bg, БУЛСТАТ:130362903

# СКИЦА НА ПОЗЕМЛЕН ИМОТ
# № 15-1373540-25.11.2022 г.

Поземлен имот с идентификатор **21717.59.14**

С. **Добротич**, общ. **Вълчи дол**, обл. **Варна**
По кадастралната карта и кадастралните регистри, одобрени със **Заповед РД-18-73/28.07.2016 г. на ИЗПЪЛНИТЕЛЕН ДИРЕКТОР НА АГКК**
Последно изменение на кадастралната карта и кадастралните регистри, засягащо поземления имот **е от 25.11.2022 г.**
Адрес на поземления имот: **с. Добротич, местност ТАТАР АСАН**
Площ: **22999 кв. м**
Трайно предназначение на територията: **Земеделска**
Начин на трайно ползване: **Нива**
Категория на земята: **3**

Координатна система КК2005

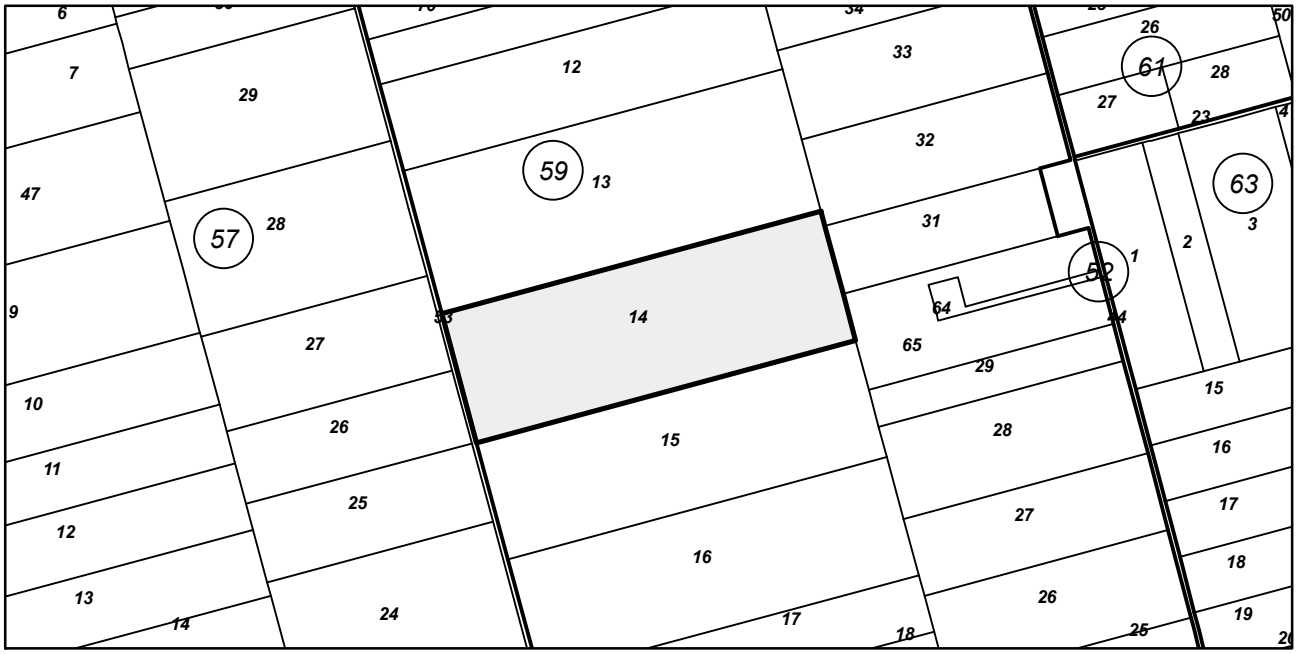


**М 1:5000**

Предишен идентификатор: **няма**
Номер по предходен план: **059014**
Съседи: **21717.59.15, 21717.59.65, 21717.59.31, 21717.59.32, 21717.59.13, 21717.57.53**

Собственици по данни от КРНИ:
1. **КАТИНА ДОБРОМИРОВА ЙОРДАНОВА**
Няма данни за идеалните части
Нотариален акт № 100 том IV рег. 1268 дело 717 от 02.06.2022г., издаден от Служба по вписванията гр.Девня

Носители на други вещни права по данни от КРНИ:
**няма данни**

Скица **№ 15-1373540-25.11.2022 г.** издадена въз основа на заявление с входящ **№ 09-257186-25.11.2022 г.**

АГЕНЦИЯ ПО ГЕОДЕЗИЯ, КАРТОГРАФИЯ И КАДАСТЪР
София 1618, кв.Павлово, ул.Мусала №1
тел.:02/955 45 40, факс: 02/955 53 33
ACAD@CADASTRE.BG • WWW.CADASTRE.BG



СЛУЖБА ПО ГЕОДЕЗИЯ, КАРТОГРАФИЯ И КАДАСТЪР - ГР. ВАРНА

9000, Бул."ЦАР ОСВОБОДИТЕЛ" №76Г, ет.6, 052/635620; 634638,
varna@cadastre.bg, БУЛСТАТ:130362903

# СКИЦА НА ПОЗЕМЛЕН ИМОТ
# № 15-695994-23.06.2022 г.

Поземлен имот с идентификатор **21717.59.15**

С. **Добротич**, общ. **Вълчи дол**, обл. **Варна**
По кадастралната карта и кадастралните регистри, одобрени със **Заповед РД-18-73/28.07.2016 г. на ИЗПЪЛНИТЕЛЕН ДИРЕКТОР НА АГКК**
Последно изменение на кадастралната карта и кадастралните регистри, засягащо поземления имот **е от 14.06.2022 г.**
Адрес на поземления имот: **с. Добротич, местност ТАТАР АСАН**
Площ: **20701 кв. м**
Трайно предназначение на територията: **Земеделска**
Начин на трайно ползване: **Нива**
Категория на земята: **3**

Координатна система КК С2005

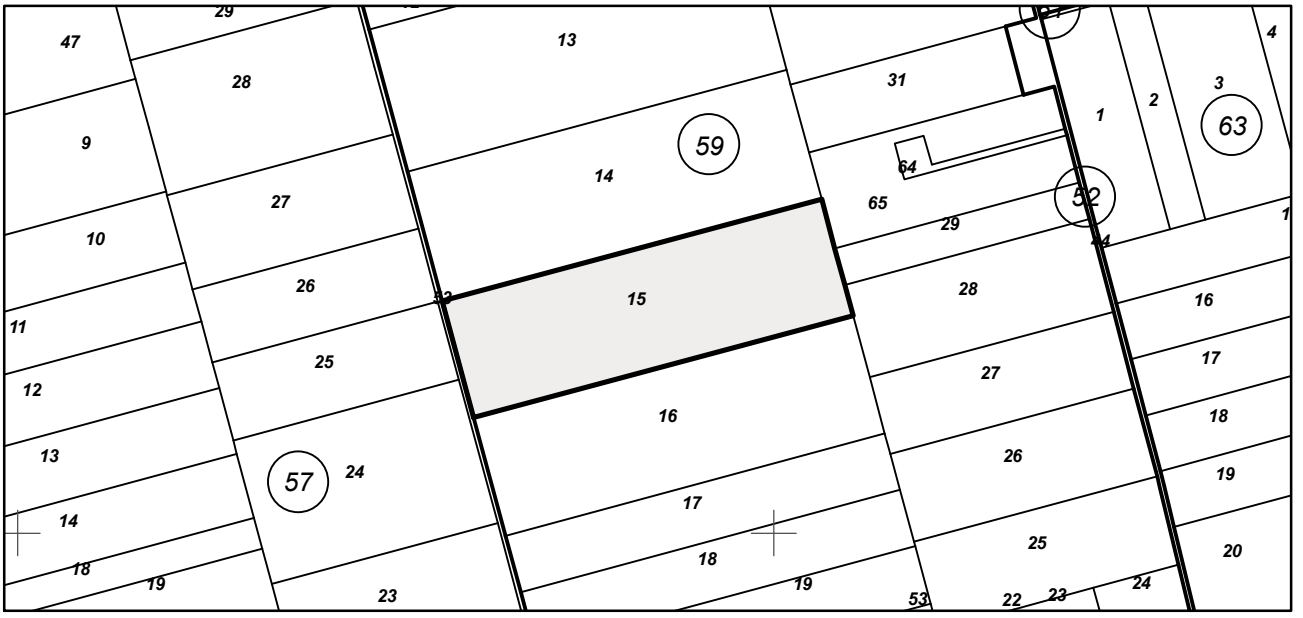


**М 1:5000**

Предишен идентификатор: **няма**
Номер по предходен план: **059015**
Съседи: **21717.59.16, 21717.59.28, 21717.59.29, 21717.59.65, 21717.59.14, 21717.57.53**

Собственици по данни от КРНИ:
1. **КАТИНА ДОБРОМИРОВА ЙОРДАНОВА**
Няма данни за идеалните части
Нотариален акт № 98 том 4 рег. 1263 дело 715 от 02.06.2022г., издаден от Служба по вписванията гр.Девня

Носители на други вещни права по данни от КРНИ:
**няма данни**

Скица **№ 15-695994-23.06.2022 г.** издадена въз основа на заявление с входящ **№ 01-352918-21.06.2022 г.**

АГЕНЦИЯ ПО ГЕОДЕЗИЯ, КАРТОГРАФИЯ И КАДАСТЪР
София 1618, кв.Павлово, ул.Мусала №1
тел.:02/955 45 40, факс: 02/955 53 33
ACAD@CADASTRE.BG • WWW.CADASTRE.BG



СЛУЖБА ПО ГЕОДЕЗИЯ, КАРТОГРАФИЯ И КАДАСТЪР - ГР. ВАРНА

9000, Бул."ЦАР ОСВОБОДИТЕЛ" №76Г, ет.6, 052/635620; 634638,
varna@cadastre.bg, БУЛСТАТ:130362903

# СКИЦА НА ПОЗЕМЛЕН ИМОТ
# № 15-1373544-25.11.2022 г.

Поземлен имот с идентификатор **21717.59.15**

С. **Добротич**, общ. **Вълчи дол**, обл. **Варна**
По кадастралната карта и кадастралните регистри, одобрени със **Заповед РД-18-73/28.07.2016 г. на ИЗПЪЛНИТЕЛЕН ДИРЕКТОР НА АГКК**
Последно изменение на кадастралната карта и кадастралните регистри, засягащо поземления имот **е от 25.11.2022 г.**
Адрес на поземления имот: **с. Добротич, местност ТАТАР АСАН**
Площ: **20701 кв. м**
Трайно предназначение на територията: **Земеделска**
Начин на трайно ползване: **Нива**
Категория на земята: **3**

Координатна система КК2005

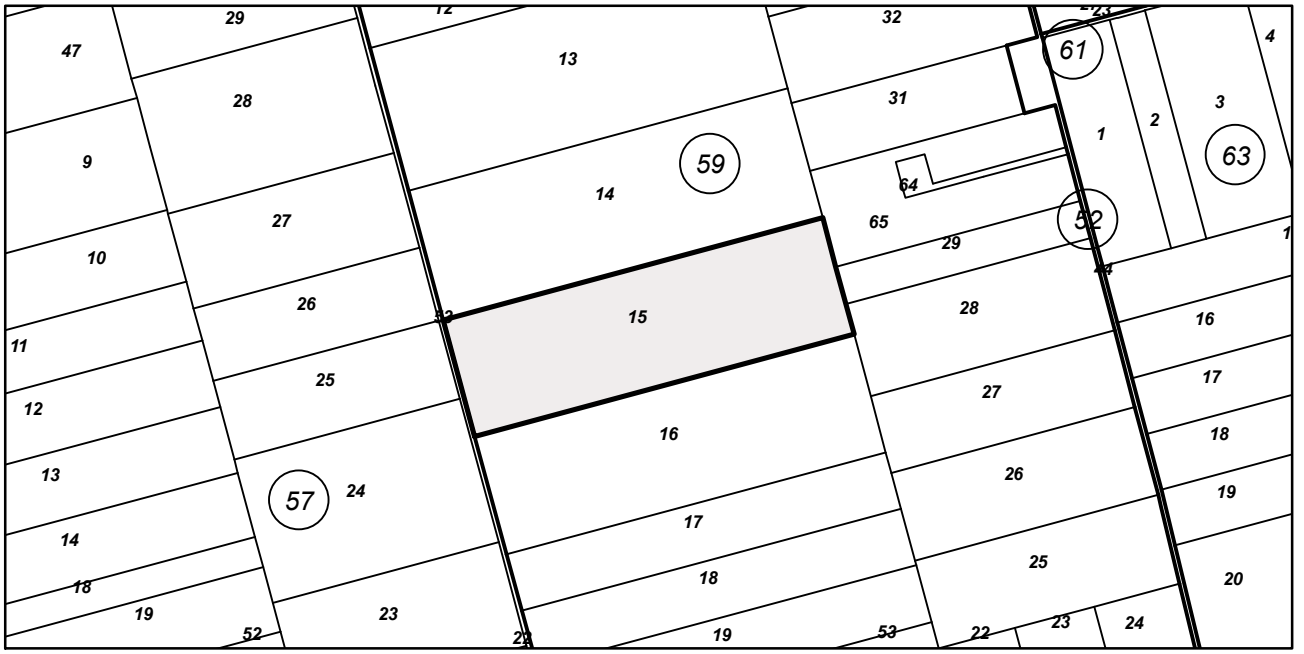


**М 1:5000**

Предишен идентификатор: **няма**
Номер по предходен план: **059015**
Съседи: **21717.59.16, 21717.59.28, 21717.59.29, 21717.59.65, 21717.59.14, 21717.57.53**

Собственици по данни от КРНИ:
1. **КАТИНА ДОБРОМИРОВА ЙОРДАНОВА**
Няма данни за идеалните части
Нотариален акт № 100 том IV рег. 1268 дело 717 от 02.06.2022г., издаден от Служба по вписванията гр.Девня

Носители на други вещни права по данни от КРНИ:
**няма данни**

Скица **№ 15-1373544-25.11.2022 г.** издадена въз основа на заявление с входящ **№ 09-257186-25.11.2022 г.**

София 1618, кв.Павлово, ул.Мусала №1
тел.:02/955 45 40, факс: 02/955 53 33
ACAD@CADASTRE.BG • WWW.CADASTRE.BG



СЛУЖБА ПО ГЕОДЕЗИЯ, КАРТОГРАФИЯ И КАДАСТЪР - ГР. ВАРНА

9000, Бул."ЦАР ОСВОБОДИТЕЛ" №76Г, ет.6, 052/635620; 634638,
varna@cadastre.bg, БУЛСТАТ:130362903

# СКИЦА НА ПОЗЕМЛЕН ИМОТ
# № 15-695857-23.06.2022 г.

Поземлен имот с идентификатор **21717.59.29**

С. **Добротич**, общ. **Вълчи дол**, обл. **Варна**
По кадастралната карта и кадастралните регистри, одобрени със **Заповед РД-18-73/28.07.2016 г. на ИЗПЪЛНИТЕЛЕН ДИРЕКТОР НА АГКК**
Последно изменение на кадастралната карта и кадастралните регистри, засягащо поземления имот **е от 14.06.2022 г.**
Адрес на поземления имот: **с. Добротич, местност ТАТАР АСАН**
Площ: **4232 кв. м**
Трайно предназначение на територията: **Земеделска**
Начин на трайно ползване: **Нива**
Категория на земята: **3**

Координатна система КК2005

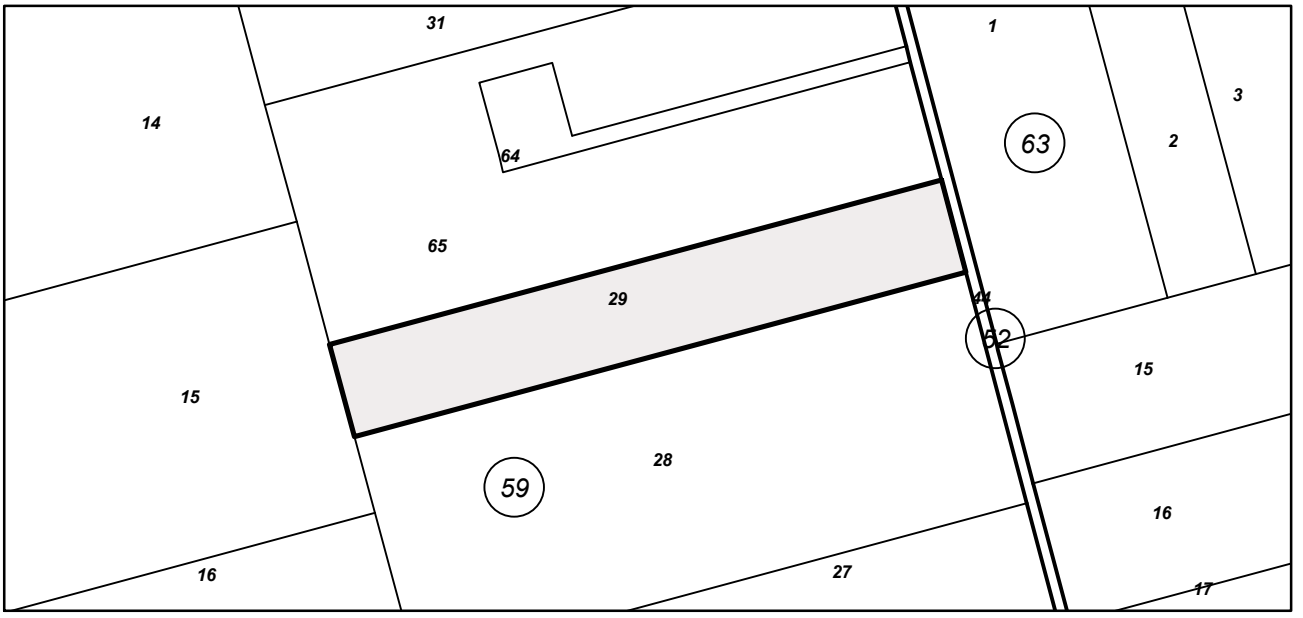


**М 1:2000**

Предишен идентификатор: **няма**
Номер по предходен план: **059029**
Съседи: **21717.59.15, 21717.59.28, 21717.52.44, 21717.59.65**

Собственици по данни от КРНИ:
1. **КАТИНА ДОБРОМИРОВА ЙОРДАНОВА**
Няма данни за идеалните части
Нотариален акт № 99 том 4 рег. 1267 дело 716 от 02.06.2022г., издаден от Служба по вписванията гр.Девня

Носители на други вещни права по данни от КРНИ:
**няма данни**

Скица **№ 15-695857-23.06.2022 г.** издадена въз основа на заявление с входящ **№ 01-352918-21.06.2022 г.**

АГЕНЦИЯ ПО ГЕОДЕЗИЯ, КАРТОГРАФИЯ И КАДАСТЪР
София 1618, кв.Павлово, ул.Мусала №1
тел.:02/955 45 40, факс: 02/955 53 33
ACAD@CADASTRE.BG • WWW.CADASTRE.BG



СЛУЖБА ПО ГЕОДЕЗИЯ, КАРТОГРАФИЯ И КАДАСТЪР - ГР. ВАРНА

9000, Бул."ЦАР ОСВОБОДИТЕЛ" №76Г, ет.6, 052/635620; 634638,
varna@cadastre.bg, БУЛСТАТ:130362903

# СКИЦА НА ПОЗЕМЛЕН ИМОТ
# № 15-1293074-29.11.2021 г.

Поземлен имот с идентификатор **21717.59.31**

С. **Добротич**, общ. **Вълчи дол**, обл. **Варна**
По кадастралната карта и кадастралните регистри, одобрени със **Заповед РД-18-73/28.07.2016 г. на ИЗПЪЛНИТЕЛЕН ДИРЕКТОР НА АГКК**
Последно изменение на кадастралната карта и кадастралните регистри, засягащо поземления имот: **няма данни за изменение**
Адрес на поземления имот: **с. Добротич, местност ТАТАР АСАН**
Площ: **6844 кв. м**
Трайно предназначение на територията: **Земеделска**
Начин на трайно ползване: **Нива**
Категория на земята: **3**

Координатна система КК2005

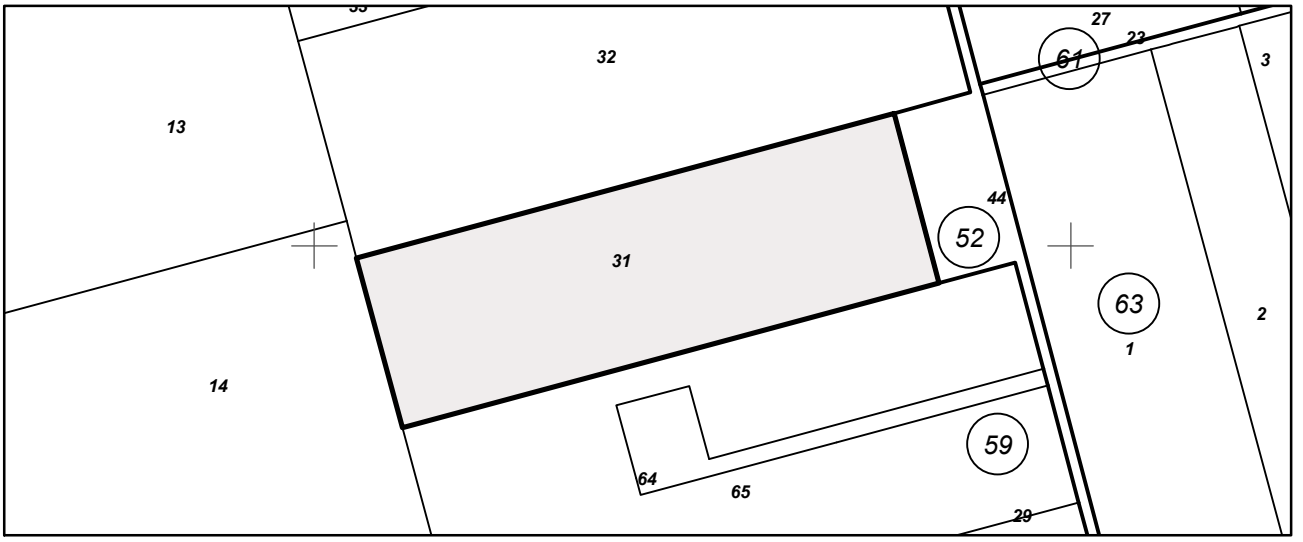


**М 1:2000**

Предишен идентификатор: **няма**
Номер по предходен план: **059031**
Съседи: **21717.59.14, 21717.59.65, 21717.59.32, 21717.52.44**

Собственици по данни от КРНИ:
1. **СИМОН СВЕТОЗАР БОНЕВА**
площ 6844 кв. м от правото на собственост
Нотариален акт за дарение на земеделска земя № 51 том 8 рег. 2975 дело 1446 от 13.07.2011г., издаден от СВ-ДЕВНЯ

Носители на други вещни права по данни от КРНИ:
**няма данни**

Скица **№ 15-1293074-29.11.2021 г.** издадена въз основа на заявление с входящ **№ 01-649584-18.11.2021 г.**

АГЕНЦИЯ ПО ГЕОДЕЗИЯ, КАРТОГРАФИЯ И КАДАСТЪР
София 1618, кв.Павлово, ул.Мусала №1
тел.:02/955 45 40, факс: 02/955 53 33
ACAD@CADASTRE.BG • WWW.CADASTRE.BG



СЛУЖБА ПО ГЕОДЕЗИЯ, КАРТОГРАФИЯ И КАДАСТЪР - ГР. ВАРНА

9000, Бул."ЦАР ОСВОБОДИТЕЛ" №76Г, ет.6, 052/635620; 634638,
varna@cadastre.bg, БУЛСТАТ:130362903

# СКИЦА НА ПОЗЕМЛЕН ИМОТ
# № 15-1367657-24.11.2022 г.

Поземлен имот с идентификатор **21717.59.32**

С. **Добротич**, общ. **Вълчи дол**, обл. **Варна**
По кадастралната карта и кадастралните регистри, одобрени със **Заповед РД-18-73/28.07.2016 г. на ИЗПЪЛНИТЕЛЕН ДИРЕКТОР НА АГКК**
Последно изменение на кадастралната карта и кадастралните регистри, засягащо поземления имот **е от 24.11.2022 г.**
Адрес на поземления имот: **с. Добротич, местност ТАТАР АСАН**
Площ: **10001 кв. м**
Трайно предназначение на територията: **Земеделска**
Начин на трайно ползване: **Нива**
Категория на земята: **3**

Координатна система КК2005

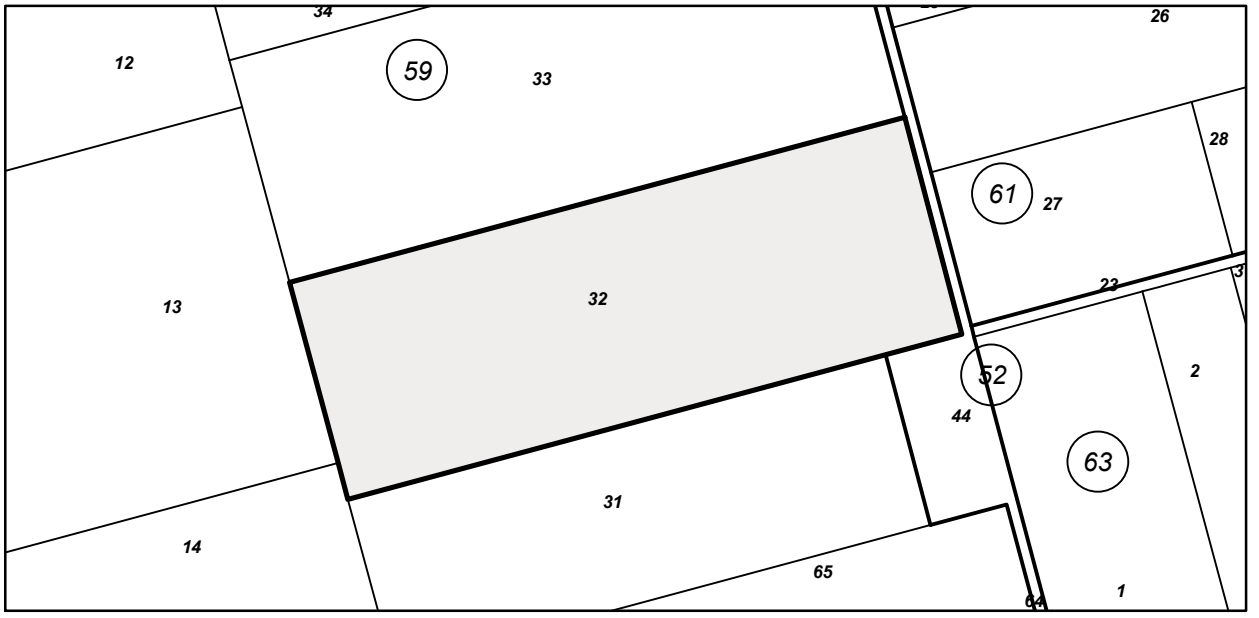


**М 1:2000**

Номер по предходен план: **059032**
Съседи: **21717.59.13, 21717.59.14, 21717.59.31, 21717.52.44, 21717.59.33**

Собственици по данни от КРНИ:
1. **СИМОН СВЕТОЗАР БОНЕВА**
площ 10001 кв. м от правото на собственост
Нотариален акт за дарение на земеделска земя № 51 том 8 рег. 2075 дело 1446 от 13.07.2011г., издаден от СВ-ДЕВНЯ

Носители на други вещни права по данни от КРНИ:
**няма данни**

Скица **№ 15-1367657-24.11.2022 г.** издадена въз основа на заявление с входящ **№ 09-255967-24.11.2022 г.**

София 1618, кв.Павлово, ул.Мусала №1
тел.:02/955 45 40, факс: 02/955 53 33
ACAD@CADASTRE.BG • WWW.CADASTRE.BG



СЛУЖБА ПО ГЕОДЕЗИЯ, КАРТОГРАФИЯ И КАДАСТЪР - ГР. ВАРНА

9000, Бул."ЦАР ОСВОБОДИТЕЛ" №76Г, ет.6, 052/635620; 634638,
varna@cadastre.bg, БУЛСТАТ:130362903

# СКИЦА НА ПОЗЕМЛЕН ИМОТ
# № 15-695917-23.06.2022 г.

Поземлен имот с идентификатор **21717.59.33**

С. **Добротич**, общ. **Вълчи дол**, обл. **Варна**
По кадастралната карта и кадастралните регистри, одобрени със **Заповед РД-18-73/28.07.2016 г. на ИЗПЪЛНИТЕЛЕН ДИРЕКТОР НА АГКК**
Последно изменение на кадастралната карта и кадастралните регистри, засягащо поземления имот **е от 14.06.2022 г.**
Адрес на поземления имот: **с. Добротич, местност ТАТАР АСАН**
Площ: **10280 кв. м**
Трайно предназначение на територията: **Земеделска**
Начин на трайно ползване: **Нива**
Категория на земята: **3**

Координатна система КК2005

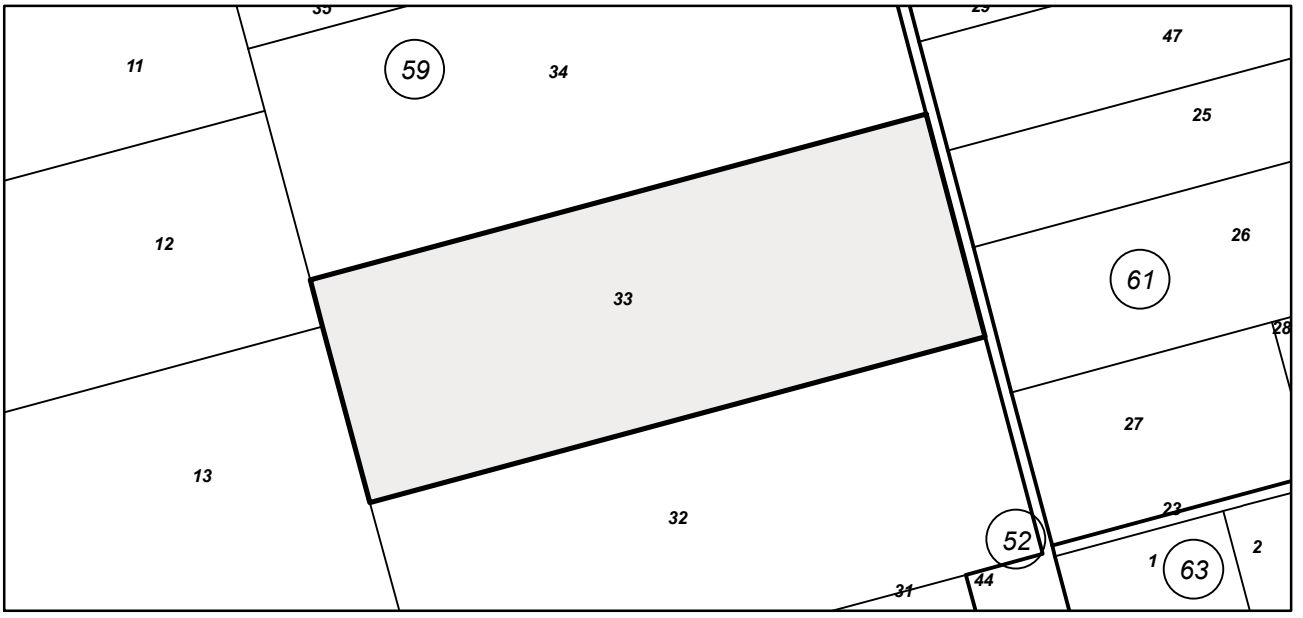


**М 1:2000**

Предишен идентификатор: **няма**
Номер по предходен план: **059033**
Съседи: **21717.59.12, 21717.59.13, 21717.59.32, 21717.52.44, 21717.59.34**

Собственици по данни от КРНИ:
1. **КАТИНА ДОБРОМИРОВА ЙОРДАНОВА**
Няма данни за идеалните части
Нотариален акт № 98 том 4 рег. 1263 дело 715 от 02.06.2022г., издаден от Служба по вписванията гр.Девня

Носители на други вещни права по данни от КРНИ:
**няма данни**

Скица **№ 15-695917-23.06.2022 г.** издадена въз основа на заявление с входящ **№ 01-352918-21.06.2022 г.**

АГЕНЦИЯ ПО ГЕОДЕЗИЯ, КАРТОГРАФИЯ И КАДАСТЪР
София 1618, кв.Павлово, ул.Мусала №1
тел.:02/955 45 40, факс: 02/955 53 33
ACAD@CADASTRE.BG • WWW.CADASTRE.BG



СЛУЖБА ПО ГЕОДЕЗИЯ, КАРТОГРАФИЯ И КАДАСТЪР - ГР. ВАРНА

9000, Бул."ЦАР ОСВОБОДИТЕЛ" №76Г, ет.6, 052/635620; 634638,
varna@cadastre.bg, БУЛСТАТ:130362903

# СКИЦА НА ПОЗЕМЛЕН ИМОТ
# № 15-695860-23.06.2022 г.

Поземлен имот с идентификатор **21717.59.34**

С. **Добротич**, общ. **Вълчи дол**, обл. **Варна**
По кадастралната карта и кадастралните регистри, одобрени със **Заповед РД-18-73/28.07.2016 г. на ИЗПЪЛНИТЕЛЕН ДИРЕКТОР НА АГКК**
Последно изменение на кадастралната карта и кадастралните регистри, засягащо поземления имот **е от 14.06.2022 г.**
Адрес на поземления имот: **с. Добротич, местност ТАТАР АСАН**
Площ: **10699 кв. м**
Трайно предназначение на територията: **Земеделска**
Начин на трайно ползване: **Нива**
Категория на земята: **3**

Координатна система КК2005

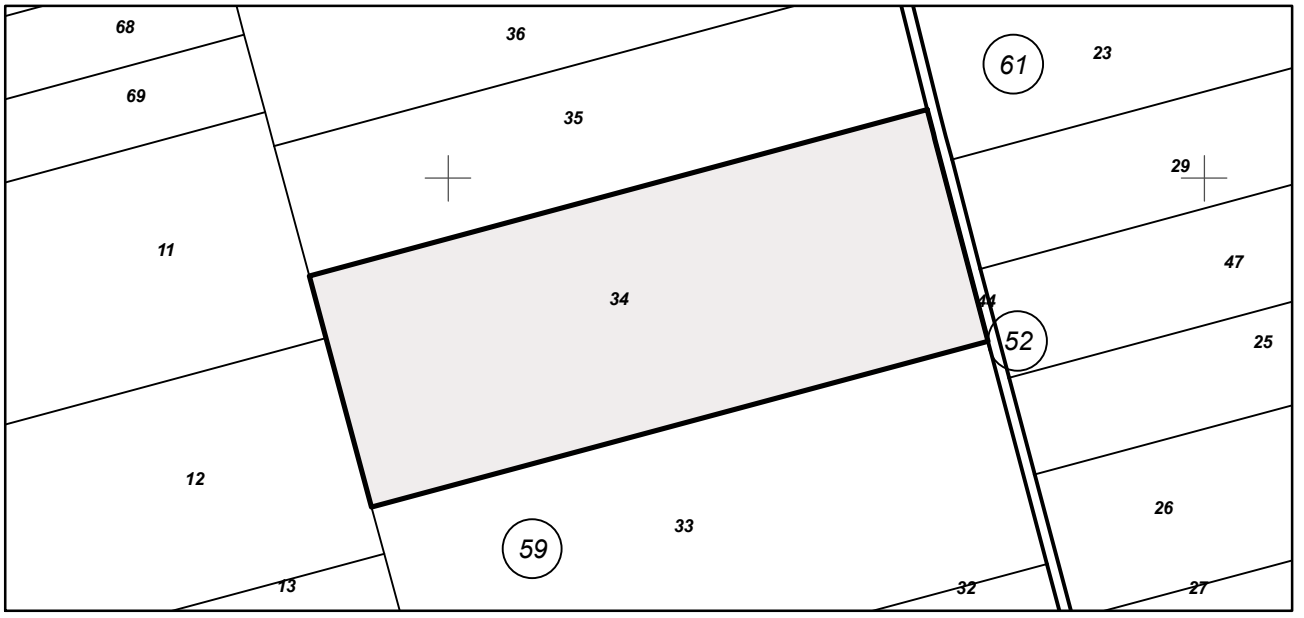


**М 1:2000**

Предишен идентификатор: **няма**
Номер по предходен план: **059034**
Съседи: **21717.59.11, 21717.59.12, 21717.59.33, 21717.52.44, 21717.59.35**

Собственици по данни от КРНИ:
1. **КАТИНА ДОБРОМИРОВА ЙОРДАНОВА**
Няма данни за идеалните части
Нотариален акт № 99 том 4 рег. 1267 дело 716 от 02.06.2022г., издаден от Служба по вписванията гр.Девня

Носители на други вещни права по данни от КРНИ:
**няма данни**

Скица **№ 15-695860-23.06.2022 г.** издадена въз основа на заявление с входящ **№ 01-352918-21.06.2022 г.**

АГЕНЦИЯ ПО ГЕОДЕЗИЯ, КАРТОГРАФИЯ И КАДАСТЪР
София 1618, кв.Павлово, ул.Мусала №1
тел.:02/955 45 40, факс: 02/955 53 33
ACAD@CADASTRE.BG • WWW.CADASTRE.BG



СЛУЖБА ПО ГЕОДЕЗИЯ, КАРТОГРАФИЯ И КАДАСТЪР - ГР. ВАРНА

9000, Бул."ЦАР ОСВОБОДИТЕЛ" №76Г, ет.6, 052/635620; 634638,
varna@cadastre.bg, БУЛСТАТ:130362903

# СКИЦА НА ПОЗЕМЛЕН ИМОТ
# № 15-1367701-24.11.2022 г.

Поземлен имот с идентификатор **21717.59.64**

С. **Добротич**, общ. **Вълчи дол**, обл. **Варна**
По кадастралната карта и кадастралните регистри, одобрени със **Заповед РД-18-73/28.07.2016 г. на ИЗПЪЛНИТЕЛЕН ДИРЕКТОР НА АГКК**
Последно изменение на кадастралната карта и кадастралните регистри, засягащо поземления имот **е от 24.11.2022 г.**
Адрес на поземления имот: **с. Добротич, местност ТАТАР АСАН**
Площ: **902 кв. м**
Трайно предназначение на територията: **Урбанизирана**
Начин на трайно ползване: **За електроенергийното производство**

Координатна система КК2005

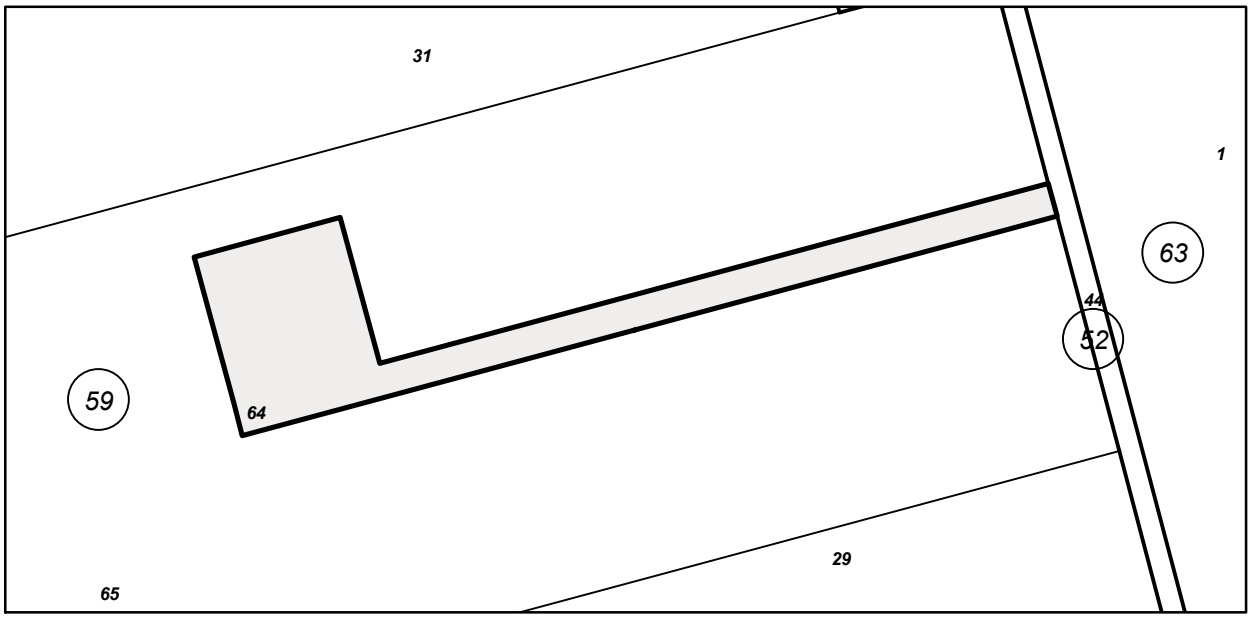


**М 1:1000**

Номер по предходен план: **059030**
Съседи: **21717.59.65, 21717.52.44**

Собственици по данни от КРНИ:
1. **СИМОН СВЕТОЗАР БОНЕВА**
площ 902 кв. м от правото на собственост
Нотариален акт за дарение на земеделска земя № 51 том 8 рег. 2075 дело 1446 от 13.07.2011г., издаден от СВ-ДЕВНЯ

Носители на други вещни права по данни от КРНИ:
1. **200773401, "ДОБРОТИЧ УИНД"ЕАД**
Право на строеж

Нотариален акт № 37 том 8 рег. 2057 дело 1432 от 12.07.2011г., издаден от СВ - ДЕВНЯ

Скица **№ 15-1367701-24.11.2022 г.** издадена въз основа на заявление с входящ **№ 09-255967-24.11.2022 г.**

АГЕНЦИЯ ПО ГЕОДЕЗИЯ, КАРТОГРАФИЯ И КАДАСТЪР
София 1618, кв.Павлово, ул.Мусала №1
тел.:02/955 45 40, факс: 02/955 53 33
ACAD@CADASTRE.BG • WWW.CADASTRE.BG



СЛУЖБА ПО ГЕОДЕЗИЯ, КАРТОГРАФИЯ И КАДАСТЪР - ГР. ВАРНА

9000, Бул."ЦАР ОСВОБОДИТЕЛ" №76Г, ет.6, 052/635620; 634638,
varna@cadastre.bg, БУЛСТАТ:130362903

# СКИЦА НА ПОЗЕМЛЕН ИМОТ
# № 15-1367652-24.11.2022 г.

Поземлен имот с идентификатор **21717.59.65**

С. **Добротич**, общ. **Вълчи дол**, обл. **Варна**
По кадастралната карта и кадастралните регистри, одобрени със **Заповед РД-18-73/28.07.2016 г. на ИЗПЪЛНИТЕЛЕН ДИРЕКТОР НА АГКК**
Последно изменение на кадастралната карта и кадастралните регистри, засягащо поземления имот **е от 24.11.2022 г.**
Адрес на поземления имот: **с. Добротич, местност ТАТАР АСАН**
Площ: **10099 кв. м**
Трайно предназначение на територията: **Земеделска**
Начин на трайно ползване: **Нива**
Категория на земята: **3**

Координатна система ККС2005

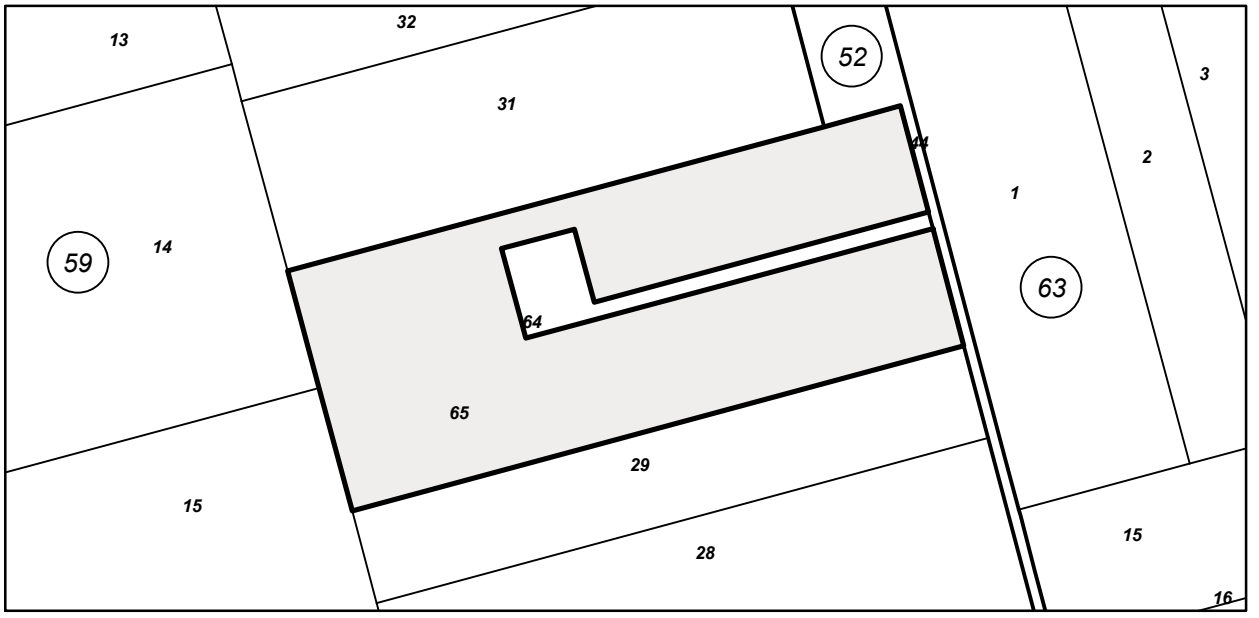


**М 1:2000**

Номер по предходен план: **059065**
Съседи: **21717.59.14, 21717.59.15, 21717.59.29, 21717.59.64, 21717.52.44, 21717.59.31**

Собственици по данни от КРНИ:
1. **СИМОН СВЕТОЗАР БОНЕВА**
площ 10099 кв. м от правото на собственост
Нотариален акт за дарение на земеделска земя № 51 том 8 рег. 2075 дело 1446 от 13.07.2011г., издаден от СВ-ДЕВНЯ

Носители на други вещни права по данни от КРНИ:
**няма данни**

Скица **№ 15-1367652-24.11.2022 г.** издадена въз основа на заявление с входящ **№ 09-255967-24.11.2022 г.**

СЛУЖБА ПО ГЕОДЕЗИЯ, КАРТОГРАФИЯ И КАДАСТЪР - ГР. ВАРНА
9000, Бул."ЦАР ОСВОБОДИТЕЛ" №76Г, ет.6, 052/635620; 634638,
varna@cadastre.bg, БУЛСТАТ:130362903

# СКИЦА НА ПОЗЕМЛЕН ИМОТ
# № 15-1140522-20.10.2021 г.

Поземлен имот с идентификатор **21717.60.54**

С. **Добротич**, общ. **Вълчи дол**, обл. **Варна**
По кадастралната карта и кадастралните регистри, одобрени със **Заповед РД-18-73/28.07.2016 г. на ИЗПЪЛНИТЕЛЕН ДИРЕКТОР НА АГКК**
Последно изменение на кадастралната карта и кадастралните регистри, засягащо поземления имот: **няма данни за изменение**
Адрес на поземления имот: **с. Добротич**
Площ: **9999 кв. м**
Трайно предназначение на територията: **Земеделска**
Начин на трайно ползване: **Нива**
Категория на земята: **4**

Координатна система КК2005

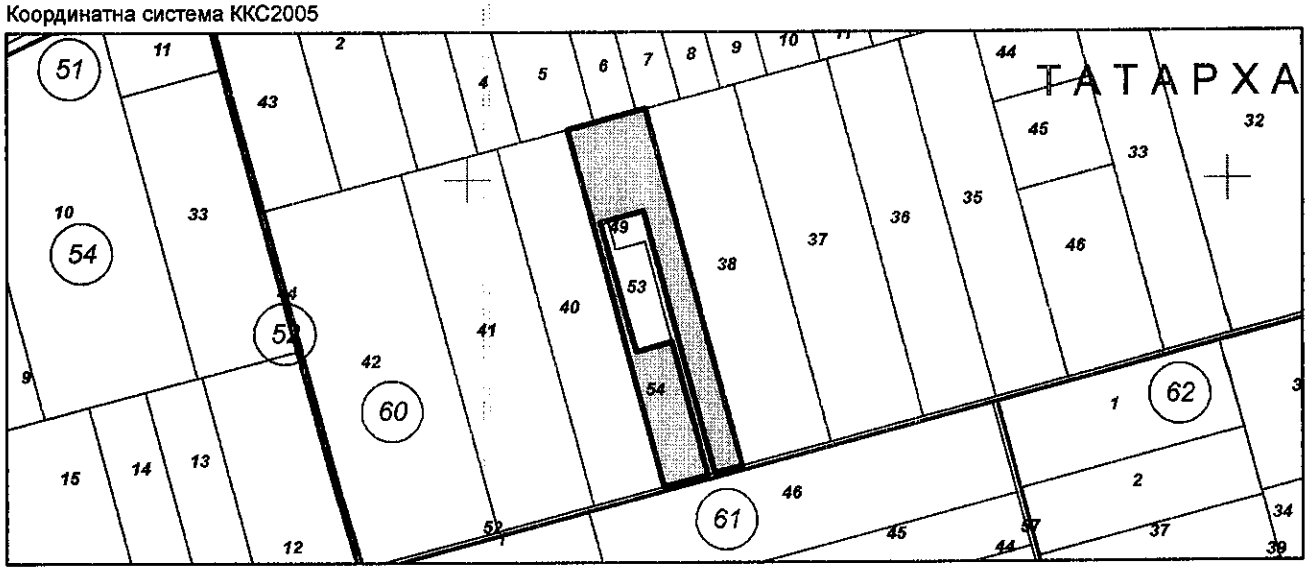


**М 1:5000**

Предишен идентификатор: **21717.60.50**
Номер по предходен план: **60.50**
Съседи: **21717.60.40, 21717.60.49, 21717.60.52, 21717.60.38, 21717.60.7, 21717.60.6, 21717.60.5, 21717.60.53**

Собственици по данни от КРНИ:
1. **КАТИНА ДОБРОМИРОВА ЙОРДАНОВА**
Няма данни за идеалните части
Нотариален акт № 143 том 6 рег. 1903 дело 1146 от 29.07.2021г., издаден от служба по вписванията гр.Девня

Носители на други вещни права по данни от КРНИ:
**няма данни**

Скица **№ 15-1140522-20.10.2021 г.** издадена въз основа на заявление с входящ **№ 01-568446-11.10.2021 г.**

**/инж. Красимира Божкова/**

АГЕНЦИЯ ПО ГЕОДЕЗИЯ,
КАРТОГРАФИЯ И КАДАСТЪР

София 1618, кв.Павлово, ул.Мусала №1
тел.:02/955 45 40, факс: 02/955 53 33
ACAD@CADASTRE.BG • WWW.CADASTRE.BG



СЛУЖБА ПО ГЕОДЕЗИЯ, КАРТОГРАФИЯ И КАДАСТЪР - ГР. ВАРНА

9000, Бул."ЦАР ОСВОБОДИТЕЛ" №76Г, ет.6, 052/635620; 634638,
varna@cadastre.bg, БУЛСТАТ:130362903

# СКИЦА НА ПОЗЕМЛЕН ИМОТ
# № 15-1398292-01.12.2022 г.

Поземлен имот с идентификатор **21717.62.42**

С. **Добротич**, общ. **Вълчи дол**, обл. **Варна**
По кадастралната карта и кадастралните регистри, одобрени със **Заповед РД-18-73/28.07.2016 г. на ИЗПЪЛНИТЕЛЕН ДИРЕКТОР НА АГКК**
Последно изменение на кадастралната карта и кадастралните регистри, засягащо поземления имот **е от 01.12.2022 г.**
Адрес на поземления имот: **с. Добротич, местност ЧОКУР ТАРЛА**
Площ: **655 кв. м**
Трайно предназначение на територията: **Урбанизирана**
Начин на трайно ползване: **За електроенергийното производство**

Координатна система КК2005

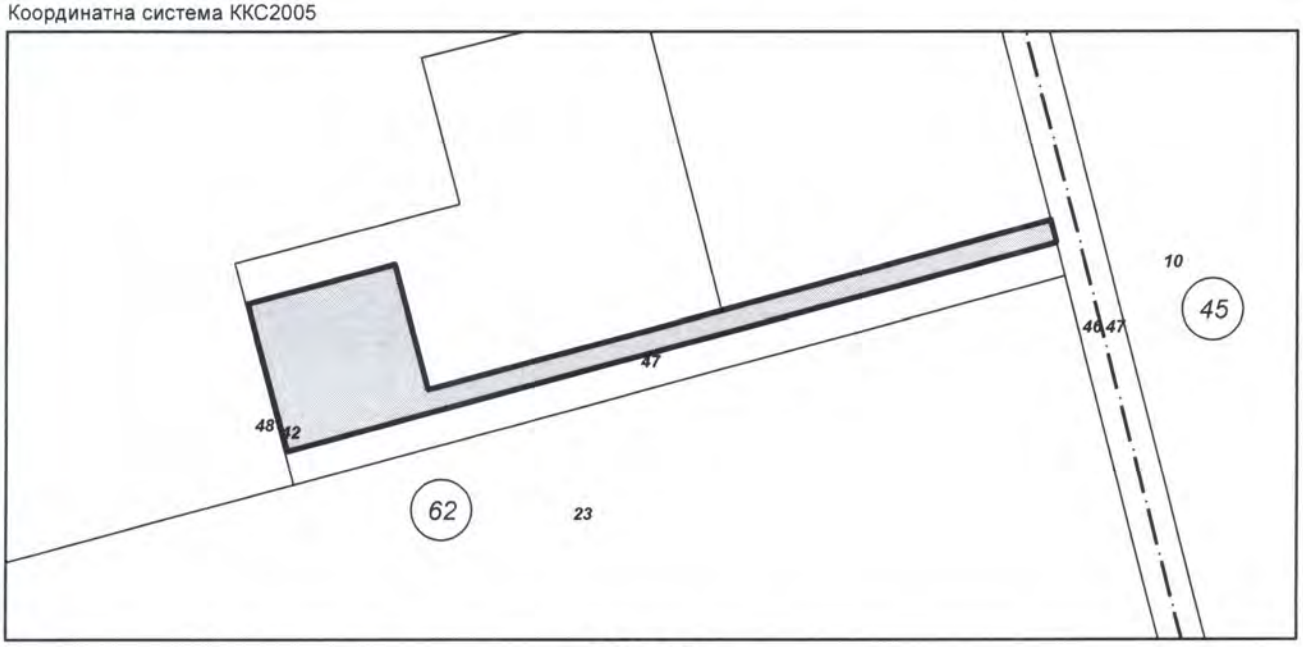


**М 1:1000**

Номер по предходен план: **062024**
Съседи: **21717.62.47, 21717.62.46, 21717.62.48**

Собственици по данни от КРНИ:
1. **СИМОН СВЕТОЗАР БОНЕВА**
площ 655 кв. м от правото на собственост
Нотариален акт за дарение на земеделска земя № 51 том 8 рег. 2075 дело 1446 от 13.07.2011г., издаден от СВ-ДЕВНЯ

Носители на други вещни права по данни от КРНИ:
1. **200773401, "ДОБРОТИЧ УИНД"ЕАД**
Право на строеж

Нотариален акт № 37 том 8 рег. 2057 дело 1432 от 12.07.2011г., издаден от СВ - ДЕВНЯ

Скица **№ 15-1398292-01.12.2022 г.** издадена въз основа на заявление с входящ **№ 09-262068-01.12.2022 г.**

/инж. Красимира Божкова/

Зх-ЯЦ-7-16/15.11.13г.

АГЕНЦИЯ ПО ГЕОДЕЗИЯ, КАРТОГРАФИЯ И КАДАСТЪР
София 1618, кв.Павлово, ул.Мусала №1
тел.:02/955 45 40, факс: 02/955 53 33
ACAD@CADASTRE.BG • WWW.CADASTRE.BG



СЛУЖБА ПО ГЕОДЕЗИЯ, КАРТОГРАФИЯ И КАДАСТЪР - ГР. ВАРНА

9000, Бул."ЦАР ОСВОБОДИТЕЛ" №76Г, ет.6, 052/635620; 634638,
varna@cadastre.bg, БУЛСТАТ:130362903

# СКИЦА НА ПОЗЕМЛЕН ИМОТ
# № 15-1367641-24.11.2022 г.

Поземлен имот с идентификатор **21717.62.47**

С. **Добротич**, общ. **Вълчи дол**, обл. **Варна**
По кадастралната карта и кадастралните регистри, одобрени със **Заповед РД-18-73/28.07.2016 г. на ИЗПЪЛНИТЕЛЕН ДИРЕКТОР НА АГКК**
Последно изменение на кадастралната карта и кадастралните регистри, засягащо поземления имот **е от 24.11.2022 г.**
Адрес на поземления имот: **с. Добротич**
Площ: **2080 кв. м**
Трайно предназначение на територията: **Земеделска**
Начин на трайно ползване: **Нива**
Категория на земята: **3**

Координатна система КК2005

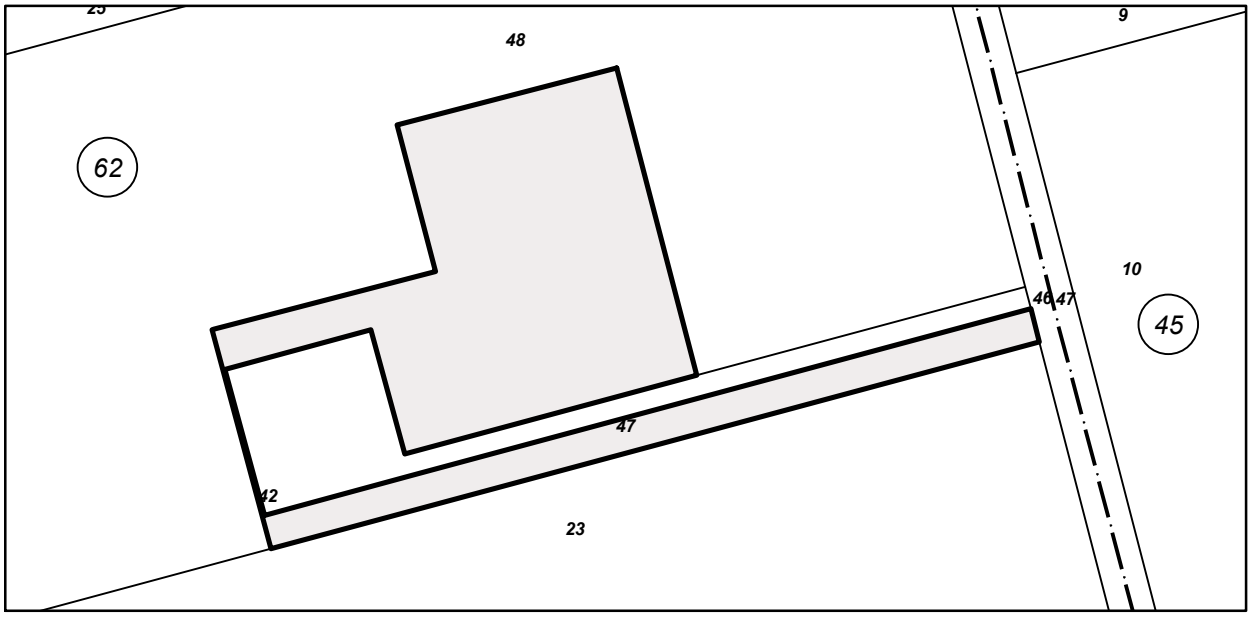


**М 1:1000**

Номер по предходен план: **062047**
Съседи: **21717.62.48, 21717.62.23, 21717.62.42, 21717.62.46**

Собственици по данни от КРНИ:
1. **СИМОН СВЕТОЗАР БОНЕВА**
Няма данни за идеалните части
Нотариален акт за дарение на земеделска земя № 51 том 8 рег. 2075 дело 1446 от 13.07.2011г., издаден от СВ-ДЕВНЯ

Носители на други вещни права по данни от КРНИ:
**няма данни**

Скица **№ 15-1367641-24.11.2022 г.** издадена въз основа на заявление с входящ **№ 09-255967-24.11.2022 г.**

АГЕНЦИЯ ПО ГЕОДЕЗИЯ, КАРТОГРАФИЯ И КАДАСТЪР
София 1618, кв.Павлово, ул.Мусала №1
тел.:02/955 45 40, факс: 02/955 53 33
ACAD@CADASTRE.BG • WWW.CADASTRE.BG



СЛУЖБА ПО ГЕОДЕЗИЯ, КАРТОГРАФИЯ И КАДАСТЪР - ГР. ВАРНА
9000, Бул."ЦАР ОСВОБОДИТЕЛ" №76Г, ет.6, 052/635620; 634638,
varna@cadastre.bg, БУЛСТАТ:130362903

# СКИЦА НА ПОЗЕМЛЕН ИМОТ
# № 15-1398295-01.12.2022 г.

Поземлен имот с идентификатор **21717.62.48**

С. **Добротич**, общ. **Вълчи дол**, обл. **Варна**
По кадастралната карта и кадастралните регистри, одобрени със **Заповед РД-18-73/28.07.2016 г.**
**на ИЗПЪЛНИТЕЛЕН ДИРЕКТОР НА АГКК**
Последно изменение на кадастралната карта и кадастралните регистри, засягащо поземления имот **е от 01.12.2022 г.**
Адрес на поземления имот: **с. Добротич**
Площ: **17963 кв. м**
Трайно предназначение на територията: **Земеделска**
Начин на трайно ползване: **Нива**
Категория на земята: **3**

Координатна система ККС2005




**М 1:5000**

Номер по предходен план: **62.43**
Съседи: **21717.62.19, 21717.62.20, 21717.62.23, 21717.62.42, 21717.62.47, 21717.62.46, 21717.62.25**

Собственици по данни от КРНИ:
1. **СИМОН СВЕТОЗАР БОНЕВА**
Няма данни за идеалните части
Нотариален акт за дарение на земеделска земя № 51 том 8 рег. 2075 дело 1446 от 13.07.2011г., издаден от СВ-ДЕВНЯ

Носители на други вещни права по данни от КРНИ:
**няма данни**

Скица **№ 15-1398295-01.12.2022 г.** издадена въз основа на заявление с входящ **№ 09-262068-01.12.2022 г.**

**/инж. Красимира Божкова/**

София 1618, кв.Павлово, ул.Мусала №1
тел.:02/955 45 40, факс: 02/955 53 33
ACAD@CADASTRE.BG • WWW.CADASTRE.BG



СЛУЖБА ПО ГЕОДЕЗИЯ, КАРТОГРАФИЯ И КАДАСТЪР - ГР. ВАРНА

9000, Бул."ЦАР ОСВОБОДИТЕЛ" №76Г, ет.6, 052/635620; 634638,
varna@cadastre.bg, БУЛСТАТ:130362903

# СКИЦА НА ПОЗЕМЛЕН ИМОТ
# № 15-980989-07.09.2021 г.

Поземлен имот с идентификатор **27629.13.23**

С. **Есеница**, общ. **Вълчи дол**, обл. **Варна**
По кадастралната карта и кадастралните регистри, одобрени със **Заповед РД-18-74/28.07.2016 г. на ИЗПЪЛНИТЕЛЕН ДИРЕКТОР НА АГКК**
Последно изменение на кадастралната карта и кадастралните регистри, засягащо поземления имот **е от 07.09.2021 г.**
Адрес на поземления имот: **с. Есеница, местност ГЕРОВСКИ ПЪТ**
Площ: **27999 кв. м**
Трайно предназначение на територията: **Земеделска**
Начин на трайно ползване: **Нива**
Категория на земята: **3**

Координатна система КК2005

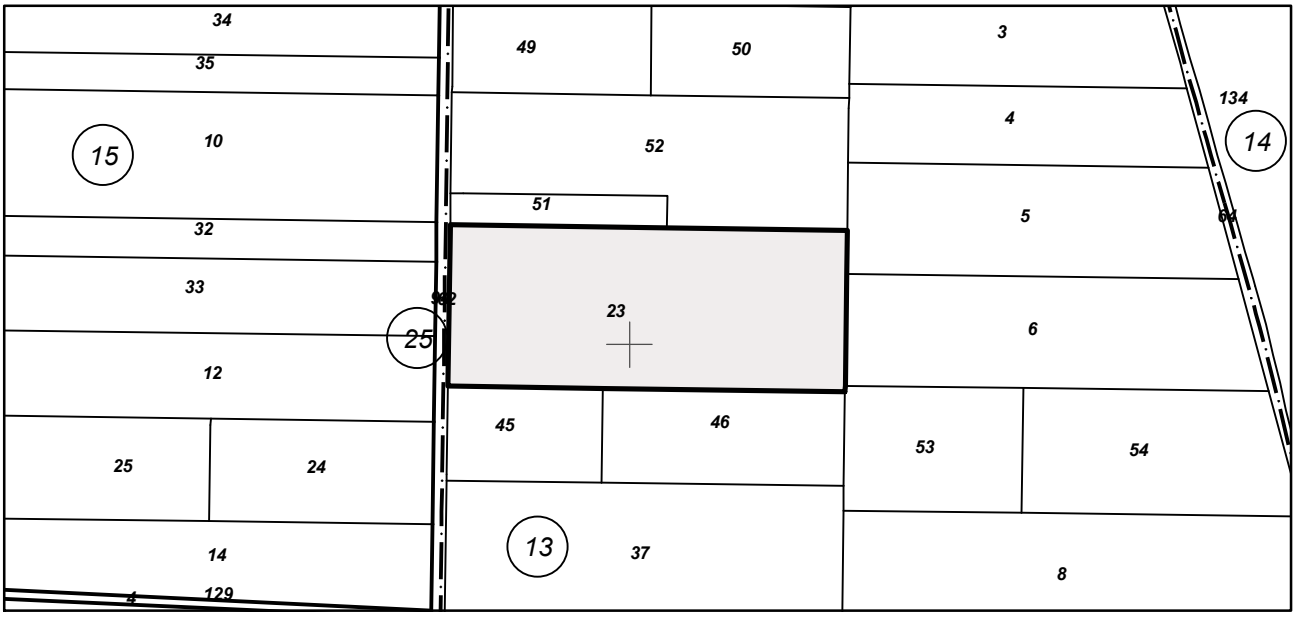


**М 1:5000**

Предишен идентификатор: **няма**
Номер по предходен план: **013023**
Съседи: **27629.13.45, 27629.13.62, 27629.13.46, 27629.13.53, 27629.13.6, 27629.13.5, 27629.13.52, 27629.13.51**

Собственици по данни от КРНИ:
1. **КАТИНА ДОБРОМИРОВА ЙОРДАНОВА**
Няма данни за идеалните части
Нотариален акт № 57 том 6 рег. 1744 дело 1058 от 15.07.2021г., издаден от Служба по вписванията гр.Девня

Носители на други вещни права по данни от КРНИ:
**няма данни**

Скица **№ 15-980989-07.09.2021 г.** издадена въз основа на заявление с входящ **№ 01-482782-27.08.2021 г.**

София 1618, кв.Павлово, ул.Мусала №1
тел.:02/955 45 40, факс: 02/955 53 33
ACAD@CADASTRE.BG • WWW.CADASTRE.BG



СЛУЖБА ПО ГЕОДЕЗИЯ, КАРТОГРАФИЯ И КАДАСТЪР - ГР. ВАРНА

9000, Бул."ЦАР ОСВОБОДИТЕЛ" №76Г, ет.6, 052/635620; 634638,
varna@cadastre.bg, БУЛСТАТ:130362903

# СКИЦА НА ПОЗЕМЛЕН ИМОТ
# № 15-981011-07.09.2021 г.

Поземлен имот с идентификатор **27629.15.15**

С. **Есеница**, общ. **Вълчи дол**, обл. **Варна**
По кадастралната карта и кадастралните регистри, одобрени със **Заповед РД-18-74/28.07.2016 г. на ИЗПЪЛНИТЕЛЕН ДИРЕКТОР НА АГКК**
Последно изменение на кадастралната карта и кадастралните регистри, засягащо поземления имот **е от 07.09.2021 г.**
Адрес на поземления имот: **с. Есеница, местност ГЕРОВСКИ ПЪТ**
Площ: **9342 кв. м**
Трайно предназначение на територията: **Земеделска**
Начин на трайно ползване: **Нива**
Категория на земята: **3**

Координатна система КК2005

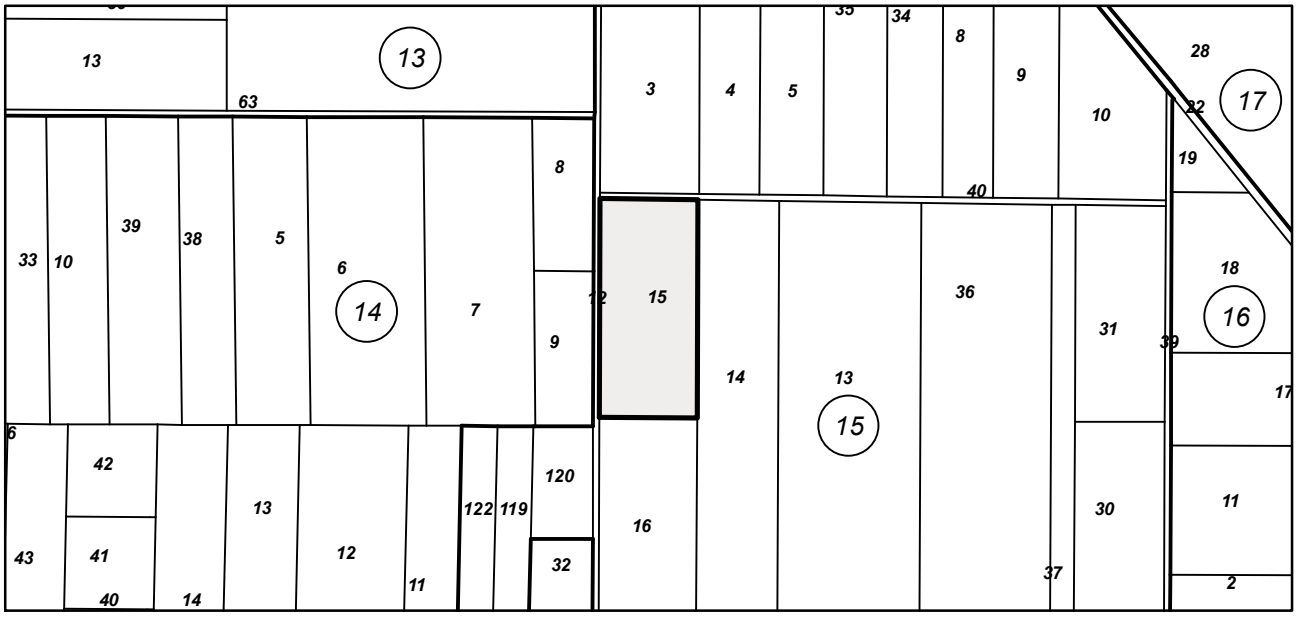


**М 1:5000**

Предишен идентификатор: **няма**
Номер по предходен план: **015015**
Съседи: **27629.15.12, 27629.15.16, 27629.15.14, 27629.15.40**

Собственици по данни от КРНИ:
1. **КАТИНА ДОБРОМИРОВА ЙОРДАНОВА**
Няма данни за идеалните части
Нотариален акт № 57 том 6 рег. 1744 дело 1058 от 15.07.2021г., издаден от Служба по вписванията гр.Девня

Носители на други вещни права по данни от КРНИ:
**няма данни**

Скица **№ 15-981011-07.09.2021 г.** издадена въз основа на заявление с входящ **№ 01-482782-27.08.2021 г.**

АГЕНЦИЯ ПО ГЕОДЕЗИЯ, КАРТОГРАФИЯ И КАДАСТЪР
София 1618, кв.Павлово, ул.Мусала №1
тел.:02/955 45 40, факс: 02/955 53 33
ACAD@CADASTRE.BG • WWW.CADASTRE.BG



СЛУЖБА ПО ГЕОДЕЗИЯ, КАРТОГРАФИЯ И КАДАСТЪР - ГР. ВАРНА

9000, Бул."ЦАР ОСВОБОДИТЕЛ" №76Г, ет.6, 052/635620; 634638,
varna@cadastre.bg, БУЛСТАТ:130362903

# СКИЦА НА ПОЗЕМЛЕН ИМОТ
# № 15-981030-07.09.2021 г.

Поземлен имот с идентификатор **27629.21.33**

С. **Есеница**, общ. **Вълчи дол**, обл. **Варна**
По кадастралната карта и кадастралните регистри, одобрени със **Заповед РД-18-74/28.07.2016 г. на ИЗПЪЛНИТЕЛЕН ДИРЕКТОР НА АГКК**
Последно изменение на кадастралната карта и кадастралните регистри, засягащо поземления имот **е от 07.09.2021 г.**
Адрес на поземления имот: **с. Есеница, местност ЧЕЛИКЛИЯ**
Площ: **10002 кв. м**
Трайно предназначение на територията: **Земеделска**
Начин на трайно ползване: **Нива**
Категория на земята: **3**

Координатна система КК2005

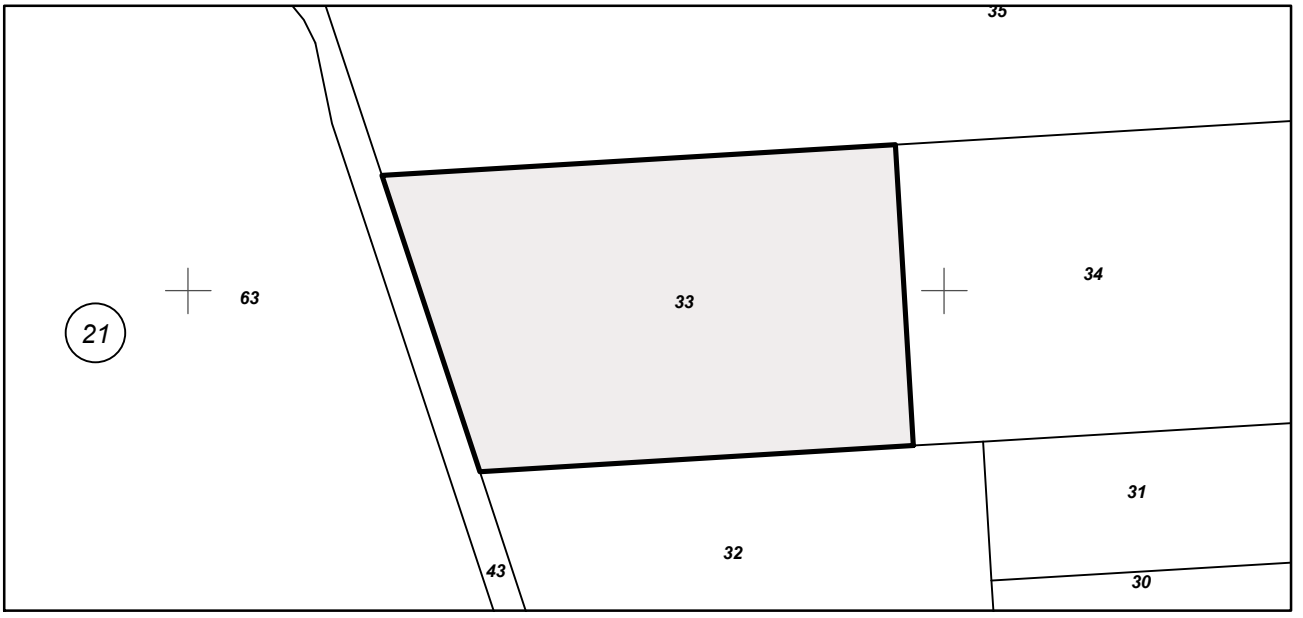


**М 1:2000**

Предишен идентификатор: **няма**
Номер по предходен план: **021033**
Съседи: **27629.21.43, 27629.21.32, 27629.21.34, 27629.21.35**

Собственици по данни от КРНИ:
1. **КАТИНА ДОБРОМИРОВА ЙОРДАНОВА**
Няма данни за идеалните части
Нотариален акт № 57 том 6 рег. 1744 дело 1058 от 15.07.2021г., издаден от Служба по вписванията гр.Девня

Носители на други вещни права по данни от КРНИ:
**няма данни**

Скица **№ 15-981030-07.09.2021 г.** издадена въз основа на заявление с входящ **№ 01-482782-27.08.2021 г.**

АГЕНЦИЯ ПО ГЕОДЕЗИЯ, КАРТОГРАФИЯ И КАДАСТЪР

София 1618, кв.Павлово, ул.[illegible]
тел.:02/955 45 40, факс: 02/955 [illegible]
ACAD@CADASTRE.BG • WWW.CADASTRE.[illegible]



СЛУЖБА ПО ГЕОДЕЗИЯ, КАРТОГРАФИЯ И КАДАСТЪР - ГР. ВАРНА

9000, Бул."ЦАР ОСВОБОДИТЕЛ" №76Г, ет.6, 052/635620; 634638,
varna@cadastre.bg, БУЛСТАТ:130362903

# СКИЦА НА ПОЗЕМЛЕН ИМОТ
# № 15-1112152-13.10.2021 г.

Поземлен имот с идентификатор **27629.34.53**

С. **Есеница**, общ. **Вълчи дол**, обл. **Варна**
По кадастралната карта и кадастралните регистри, одобрени със **Заповед РД-18-74/28.07.2016 г. на ИЗПЪЛНИТЕЛЕН ДИРЕКТОР НА АГКК**
Последно изменение на кадастралната карта и кадастралните регистри, засягащо поземления имот: **няма данни за изменение**
Адрес на поземления имот:
Площ: **13954 кв. м**
Трайно предназначение на територията: **Земеделска**
Начин на трайно ползване: **Нива**
Категория на земята: **3**

Координатна система КК2005

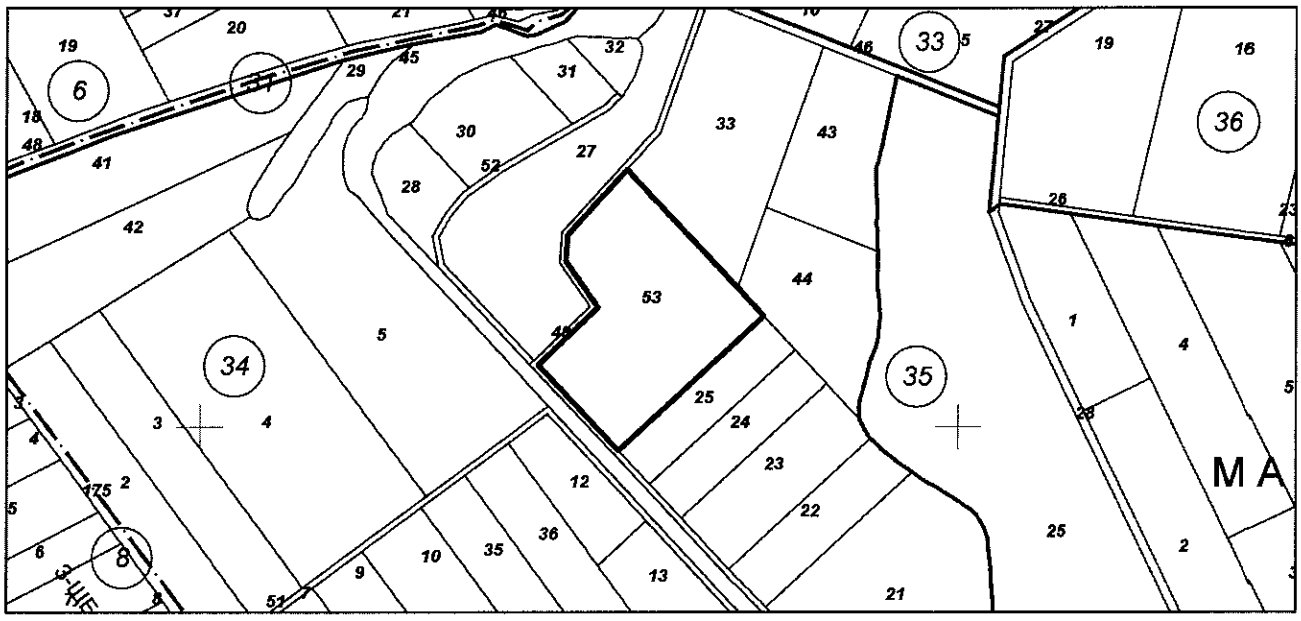


**М 1:5000**

Съседи: **27629.34.48, 27629.34.25, 27629.34.44, 27629.34.33**
Предишен идентификатор: **27629.34.40; 27629.34.39**
Номер по предходен план: **034040**

Собственици по данни от КРНИ:
1. **КАТИНА ДОБРОМИРОВА ЙОРДАНОВА**
Ид. част 1/1 от правото на собственост
Нотариален акт № 57 том 6 рег. 1757 дело 1058 от 15.07.2021г., издаден от Служба по вписванията гр.Девня

Носители на други вещни права по данни от КРНИ:
**няма данни**

Скица **№ 15-1112152-13.10.2021 г.** издадена въз основа на заявление с входящ **№ 01-453620-13.08.2021 г.**

**/инж. Красимира Божкова/**

АГЕНЦИЯ ПО ГЕОДЕЗИЯ, КАРТОГРАФИЯ И КАДАСТЪР

София 1618, кв.Павлово, ул.Мусала №5
тел.:02/955 45 40, факс: 02/955 [illegible]
ACAD@CADASTRE.BG, WWW.CADASTRE.BG



СЛУЖБА ПО ГЕОДЕЗИЯ, КАРТОГРАФИЯ И КАДАСТЪР - ГР. ВАРНА

9000, Бул."ЦАР ОСВОБОДИТЕЛ" №76Г, ет.6, 052/635620; 634638,
varna@cadastre.bg, БУЛСТАТ:130362903

# СКИЦА НА ПОЗЕМЛЕН ИМОТ
# № 15-1112171-13.10.2021 г.

Поземлен имот с идентификатор **27629.40.24**

С. **Есеница**, общ. **Вълчи дол**, обл. **Варна**
По кадастралната карта и кадастралните регистри, одобрени със **Заповед РД-18-74/28.07.2016 г. на ИЗПЪЛНИТЕЛЕН ДИРЕКТОР НА АГКК**
Последно изменение на кадастралната карта и кадастралните регистри, засягащо поземления имот: **няма данни за изменение**
Адрес на поземления имот:
Площ: **5999 кв. м**
Трайно предназначение на територията: **Земеделска**
Начин на трайно ползване: **Нива**
Категория на земята: **3**

Координатна система ККС2005




**М 1:5000**

Съседи: **27629.40.20, 27629.40.10, 27629.40.8, 27629.41.44, 27629.40.7, 27629.40.21**
Предишен идентификатор: **27629.40.16; 27629.40.15**
Номер по предходен план: **040015**

Собственици по данни от КРНИ:
1. **КАТИНА ДОБРОМИРОВА ЙОРДАНОВА**
Ид. част 1/1 от правото на собственост
Нотариален акт № 99 том 5 рег. 1805 дело 900 от 25.06.2021г., издаден от СЛУЖБА ПО ВПИСВАНИЯТА -ВАРНА

Носители на други вещни права по данни от КРНИ:
**няма данни**

Скица **№ 15-1112171-13.10.2021 г.** издадена въз основа на заявление с входящ **№ 01-453620-13.08.2021 г.**

**/инж. Красимира Божкова/**

София 1618, кв.Павлово, ул.Мусала №1
тел.:02/955 45 40, факс: 02/955 53 33
ACAD@CADASTRE.BG • WWW.CADASTRE.BG



СЛУЖБА ПО ГЕОДЕЗИЯ, КАРТОГРАФИЯ И КАДАСТЪР - ГР. ВАРНА

9000, Бул."ЦАР ОСВОБОДИТЕЛ" №76Г, ет.6, 052/635620; 634638,
varna@cadastre.bg, БУЛСТАТ:130362903

# СКИЦА НА ПОЗЕМЛЕН ИМОТ
# № 15-981075-07.09.2021 г.

Поземлен имот с идентификатор **27629.44.35**

С. **Есеница**, общ. **Вълчи дол**, обл. **Варна**
По кадастралната карта и кадастралните регистри, одобрени със **Заповед РД-18-74/28.07.2016 г. на ИЗПЪЛНИТЕЛЕН ДИРЕКТОР НА АГКК**
Последно изменение на кадастралната карта и кадастралните регистри, засягащо поземления имот **е от 07.09.2021 г.**
Адрес на поземления имот: **с. Есеница, местност СУЛЖА-ВОДОЕМИТЕ**
Площ: **11138 кв. м**
Трайно предназначение на територията: **Земеделска**
Начин на трайно ползване: **Нива**
Категория на земята: **3**

Координатна система КК2005




**М 1:2000**

Предишен идентификатор: **няма**
Номер по предходен план: **044035**
Съседи: **21645.15.166, 27629.44.40, 27629.44.17, 27629.44.16, 27629.44.15, 27629.44.19, 27629.44.36**

Собственици по данни от КРНИ:
1. **КАТИНА ДОБРОМИРОВА ЙОРДАНОВА**
Няма данни за идеалните части
Нотариален акт № 57 том 6 рег. 1744 дело 1058 от 15.07.2021г., издаден от Служба по вписванията гр.Девня

Носители на други вещни права по данни от КРНИ:
**няма данни**

Скица **№ 15-981075-07.09.2021 г.** издадена въз основа на заявление с входящ **№ 01-482782-27.08.2021 г.**

АГЕНЦИЯ ПО ГЕОДЕЗИЯ, КАРТОГРАФИЯ И КАДАСТЪР
София 1618, кв.Павлово, ул.Мусала №1
тел.:02/955 45 40, факс: 02/955 53 33
ACAD@CADASTRE.BG • WWW.CADASTRE.BG



СЛУЖБА ПО ГЕОДЕЗИЯ, КАРТОГРАФИЯ И КАДАСТЪР - ГР. ВАРНА

9000, Бул."ЦАР ОСВОБОДИТЕЛ" №76Г, ет.6, 052/635620; 634638,
varna@cadastre.bg, БУЛСТАТ:130362903

# СКИЦА НА ПОЗЕМЛЕН ИМОТ
# № 15-981085-07.09.2021 г.

Поземлен имот с идентификатор **27629.44.36**

С. **Есеница**, общ. **Вълчи дол**, обл. **Варна**
По кадастралната карта и кадастралните регистри, одобрени със **Заповед РД-18-74/28.07.2016 г. на ИЗПЪЛНИТЕЛЕН ДИРЕКТОР НА АГКК**
Последно изменение на кадастралната карта и кадастралните регистри, засягащо поземления имот **е от 07.09.2021 г.**
Адрес на поземления имот: **с. Есеница, местност СУЛЖА-ВОДОЕМИТЕ**
Площ: **6664 кв. м**
Трайно предназначение на територията: **Земеделска**
Начин на трайно ползване: **Нива**
Категория на земята: **3**

Координатна система КК2005

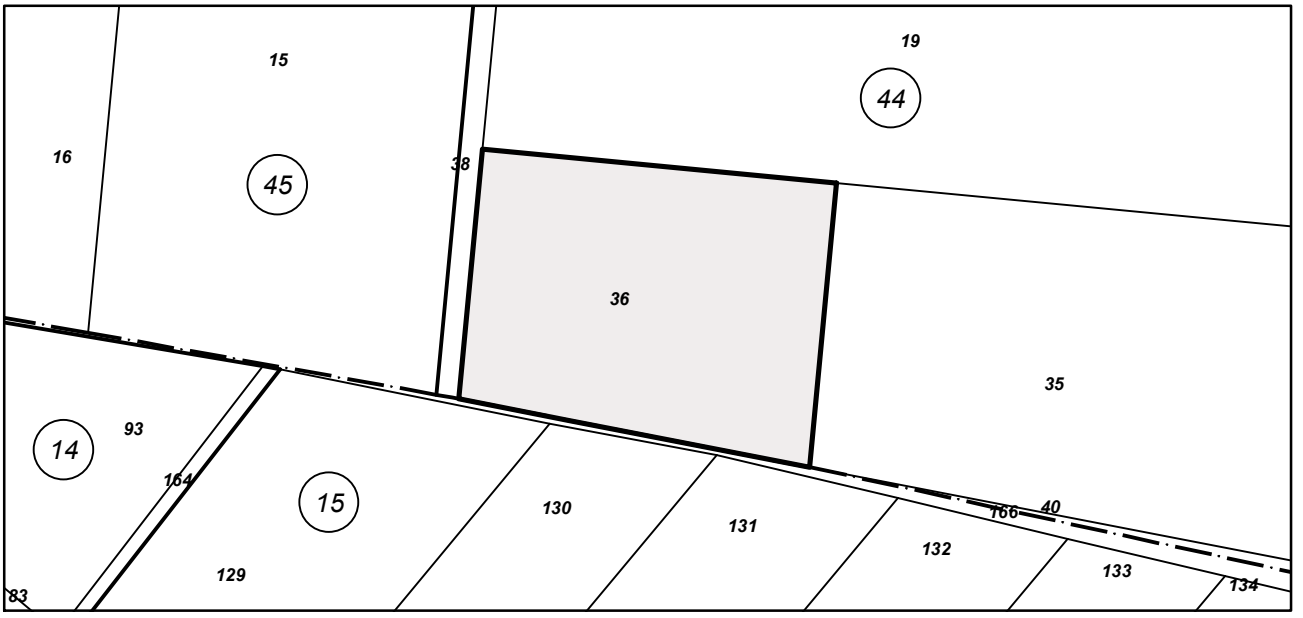


**М 1:2000**

Предишен идентификатор: **няма**
Номер по предходен план: **044036**
Съседи: **21645.15.166, 27629.44.35, 27629.44.19, 27629.44.38**

Собственици по данни от КРНИ:
1. **КАТИНА ДОБРОМИРОВА ЙОРДАНОВА**
Няма данни за идеалните части
Нотариален акт № 57 том 6 рег. 1744 дело 1058 от 15.07.2021г., издаден от Служба по вписванията гр.Девня

Носители на други вещни права по данни от КРНИ:
**няма данни**

Скица **№ 15-981085-07.09.2021 г.** издадена въз основа на заявление с входящ **№ 01-482782-27.08.2021 г.**

София 1618, кв.Павлово, ул.Мусала №1
тел.:02/955 45 40, факс: 02/955 53 33
ACAD@CADASTRE.BG • WWW.CADASTRE.BG



СЛУЖБА ПО ГЕОДЕЗИЯ, КАРТОГРАФИЯ И КАДАСТЪР - ГР. ВАРНА

9000, Бул."ЦАР ОСВОБОДИТЕЛ" №76Г, ет.6, 052/635620; 634638,
varna@cadastre.bg, БУЛСТАТ:130362903

# СКИЦА НА ПОЗЕМЛЕН ИМОТ
# № 15-981105-07.09.2021 г.

Поземлен имот с идентификатор **32442.18.16**

С. **Изворник**, общ. **Вълчи дол**, обл. **Варна**
По кадастралната карта и кадастралните регистри, одобрени със **Заповед РД-18-77/28.07.2016 г. на ИЗПЪЛНИТЕЛЕН ДИРЕКТОР НА АГКК**
Последно изменение на кадастралната карта и кадастралните регистри, засягащо поземления имот **е от 07.09.2021 г.**
Адрес на поземления имот: **с. Изворник, местност БОСТАН АЛАН**
Площ: **14395 кв. м**
Трайно предназначение на територията: **Земеделска**
Начин на трайно ползване: **Нива**
Категория на земята: **3**

Координатна система КК2005




**М 1:5000**

Предишен идентификатор: **няма**
Номер по предходен план: **018016**
Съседи: **32442.18.21, 32442.18.26, 32442.18.27, 32442.18.2, 32442.18.1**

Собственици по данни от КРНИ:
1. **КАТИНА ДОБРОМИРОВА ЙОРДАНОВА**
Няма данни за идеалните части
Нотариален акт № 57 том 6 рег. 1744 дело 1058 от 15.07.2021г., издаден от Служба по вписванията гр.Девня

Носители на други вещни права по данни от КРНИ:
**няма данни**

Скица **№ 15-981105-07.09.2021 г.** издадена въз основа на заявление с входящ **№ 01-482782-27.08.2021 г.**

София 1618, кв.Павлово, ул.Мусала №1
тел.:02/955 45 40, факс: 02/955 53 33
ACAD@CADASTRE.BG • WWW.CADASTRE.BG



СЛУЖБА ПО ГЕОДЕЗИЯ, КАРТОГРАФИЯ И КАДАСТЪР - ГР. ВАРНА

9000, Бул."ЦАР ОСВОБОДИТЕЛ" №76Г, ет.6, 052/635620; 634638,
varna@cadastre.bg, БУЛСТАТ:130362903

# СКИЦА НА ПОЗЕМЛЕН ИМОТ
# № 15-981116-07.09.2021 г.

Поземлен имот с идентификатор **32442.24.37**

С. **Изворник**, общ. **Вълчи дол**, обл. **Варна**
По кадастралната карта и кадастралните регистри, одобрени със **Заповед РД-18-77/28.07.2016 г. на ИЗПЪЛНИТЕЛЕН ДИРЕКТОР НА АГКК**
Последно изменение на кадастралната карта и кадастралните регистри, засягащо поземления имот **е от 07.09.2021 г.**
Адрес на поземления имот: **с. Изворник, местност ЧУКУР КОРУ**
Площ: **5480 кв. м**
Трайно предназначение на територията: **Земеделска**
Начин на трайно ползване: **Нива**
Категория на земята: **3**

Координатна система КК2005

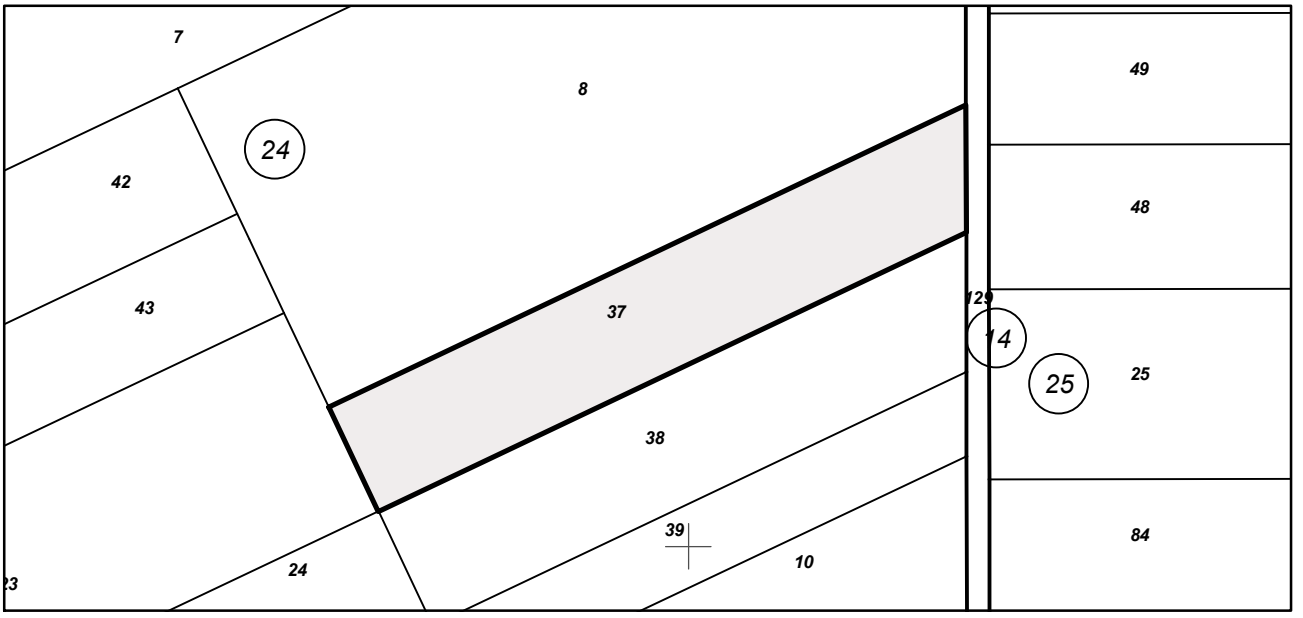


**М 1:2000**

Предишен идентификатор: **няма**
Номер по предходен план: **024037**
Съседи: **32442.24.23, 32442.24.24, 32442.24.38, 32442.14.129, 32442.24.8**

Собственици по данни от КРНИ:
1. **КАТИНА ДОБРОМИРОВА ЙОРДАНОВА**
Няма данни за идеалните части
Нотариален акт № 57 том 6 рег. 1744 дело 1058 от 15.07.2021г., издаден от Служба по вписванията гр.Девня

Носители на други вещни права по данни от КРНИ:
**няма данни**

Скица **№ 15-981116-07.09.2021 г.** издадена въз основа на заявление с входящ **№ 01-482782-27.08.2021 г.**

АГЕНЦИЯ ПО ГЕОДЕЗИЯ, КАРТОГРАФИЯ И КАДАСТЪР
София 1618, кв.Павлово, ул.Мусала №1
тел.:02/955 45 40, факс: 02/955 53 33
ACAD@CADASTRE.BG • WWW.CADASTRE.BG



СЛУЖБА ПО ГЕОДЕЗИЯ, КАРТОГРАФИЯ И КАДАСТЪР - ГР. ВАРНА

9000, Бул."ЦАР ОСВОБОДИТЕЛ" №76Г, ет.6, 052/635620; 634638,
varna@cadastre.bg, БУЛСТАТ:130362903

# СКИЦА НА ПОЗЕМЛЕН ИМОТ
# № 15-981160-07.09.2021 г.

Поземлен имот с идентификатор **32442.30.20**

С. **Изворник**, общ. **Вълчи дол**, обл. **Варна**
По кадастралната карта и кадастралните регистри, одобрени със **Заповед РД-18-77/28.07.2016 г. на ИЗПЪЛНИТЕЛЕН ДИРЕКТОР НА АГКК**
Последно изменение на кадастралната карта и кадастралните регистри, засягащо поземления имот **е от 07.09.2021 г.**
Адрес на поземления имот: **с. Изворник, местност КАВАК ЕКИНИ**
Площ: **12371 кв. м**
Трайно предназначение на територията: **Земеделска**
Начин на трайно ползване: **Нива**
Категория на земята: **3**

Координатна система КК2005

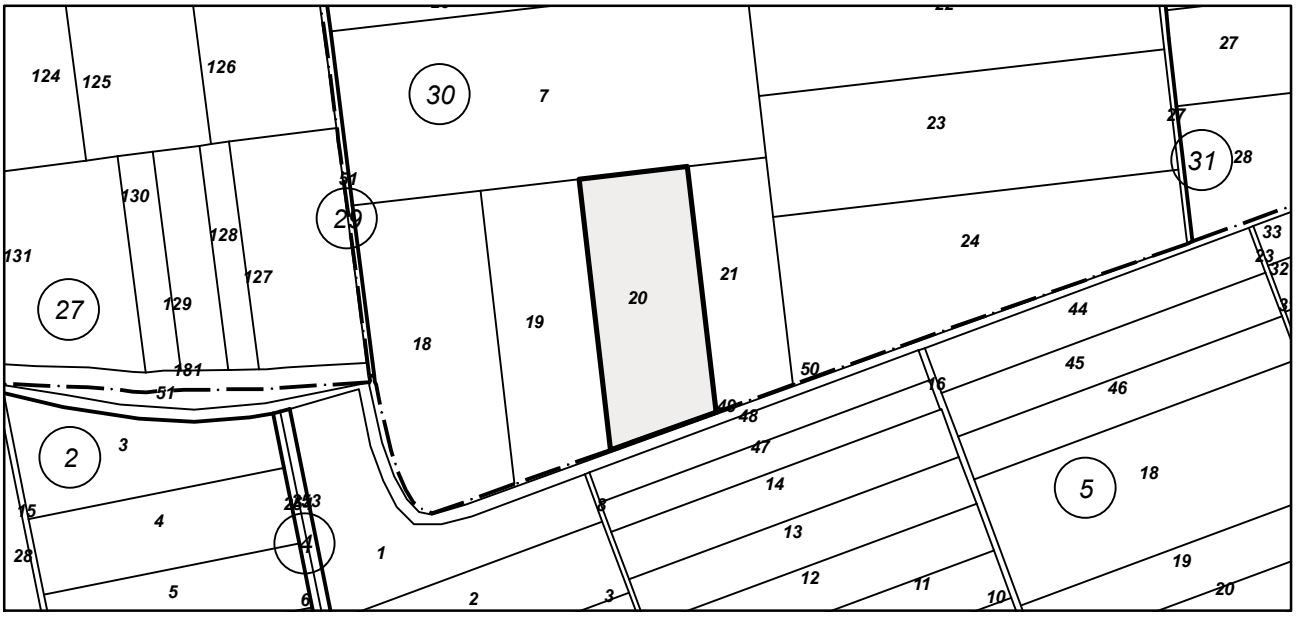


**М 1:5000**

Предишен идентификатор: **няма**
Номер по предходен план: **030020**
Съседи: **32442.30.19, 21645.5.50, 32442.30.21, 32442.30.7**

Собственици по данни от КРНИ:
1. **КАТИНА ДОБРОМИРОВА ЙОРДАНОВА**
Няма данни за идеалните части
Нотариален акт № 57 том 6 рег. 1744 дело 1058 от 15.07.2021г., издаден от Служба по вписванията гр.Девня

Носители на други вещни права по данни от КРНИ:
**няма данни**

Скица **№ 15-981160-07.09.2021 г.** издадена въз основа на заявление с входящ **№ 01-482782-27.08.2021 г.**

София 1618, кв.Павлово, ул.Мусала №1
тел.:02/955 45 40, факс: 02/955 53 33
ACAD@CADASTRE.BG • WWW.CADASTRE.BG



СЛУЖБА ПО ГЕОДЕЗИЯ, КАРТОГРАФИЯ И КАДАСТЪР - ГР. ВАРНА

9000, Бул."ЦАР ОСВОБОДИТЕЛ" №76Г, ет.6, 052/635620; 634638,
varna@cadastre.bg, БУЛСТАТ:130362903

# СКИЦА НА ПОЗЕМЛЕН ИМОТ
# № 15-981204-07.09.2021 г.

Поземлен имот с идентификатор **32442.32.11**

С. **Изворник**, общ. **Вълчи дол**, обл. **Варна**
По кадастралната карта и кадастралните регистри, одобрени със **Заповед РД-18-77/28.07.2016 г. на ИЗПЪЛНИТЕЛЕН ДИРЕКТОР НА АГКК**
Последно изменение на кадастралната карта и кадастралните регистри, засягащо поземления имот **е от 07.09.2021 г.**
Адрес на поземления имот: **с. Изворник, местност КАВАК ЕКИНИ**
Площ: **9998 кв. м**
Трайно предназначение на територията: **Земеделска**
Начин на трайно ползване: **Нива**
Категория на земята: **4**

Координатна система КК2005

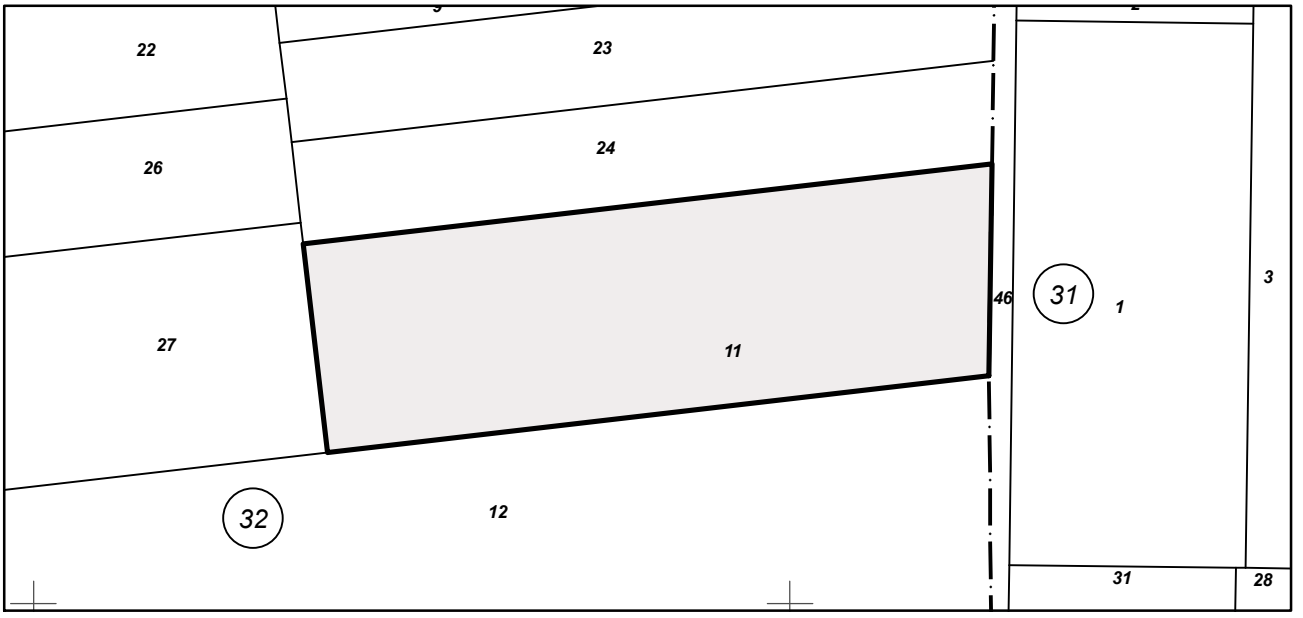


**М 1:2000**

Предишен идентификатор: **няма**
Номер по предходен план: **032011**
Съседи: **32442.32.27, 32442.32.12, 27629.31.46, 32442.32.24**

Собственици по данни от КРНИ:
1. **КАТИНА ДОБРОМИРОВА ЙОРДАНОВА**
Няма данни за идеалните части
Нотариален акт № 57 том 6 рег. 1744 дело 1058 от 15.07.2021г., издаден от Служба по вписванията гр.Девня

Носители на други вещни права по данни от КРНИ:
**няма данни**

Скица **№ 15-981204-07.09.2021 г.** издадена въз основа на заявление с входящ **№ 01-482782-27.08.2021 г.**

АГЕНЦИЯ ПО ГЕОДЕЗИЯ, КАРТОГРАФИЯ И КАДАСТЪР
София 1618, кв.Павлово, ул.Мусала №1
тел.:02/955 45 40, факс: 02/955 53 33
ACAD@CADASTRE.BG • WWW.CADASTRE.BG



СЛУЖБА ПО ГЕОДЕЗИЯ, КАРТОГРАФИЯ И КАДАСТЪР - ГР. ВАРНА
9000, Бул."ЦАР ОСВОБОДИТЕЛ" №76Г, ет.6, 052/635620; 634638,
varna@cadastre.bg, БУЛСТАТ:130362903

# СКИЦА НА ПОЗЕМЛЕН ИМОТ
# № 15-971012-03.09.2021 г.

Поземлен имот с идентификатор **32860.22.2**

С. **Искър**, общ. **Вълчи дол**, обл. **Варна**
По кадастралната карта и кадастралните регистри, одобрени със **Заповед РД-18-76/28.07.2016 г. на ИЗПЪЛНИТЕЛЕН ДИРЕКТОР НА АГКК**
Последно изменение на кадастралната карта и кадастралните регистри, засягащо поземления имот **е от 03.09.2021 г.**
Адрес на поземления имот: **с. Искър, местност ЛОЗЯТА**
Площ: **26999 кв. м**
Трайно предназначение на територията: **Земеделска**
Начин на трайно ползване: **Нива**
Категория на земята: **3**

Координатна система КК5С2005




**М 1:5000**

Предишен идентификатор: **няма**
Номер по предходен план: **022002**
Съседи: **32860.22.7, 32860.22.6, 32860.22.3, 32860.22.12, 32860.22.1**

Скица **№ 15-971012-03.09.2021 г.** издадена въз основа на заявление с входящ **№ 01-482650-27.08.2021 г.**

София 1618, кв.Павлово, ул.Мусала №1
тел.:02/955 45 40, факс: 02/955 53 33
ACAD@CADASTRE.BG • WWW.CADASTRE.BG



Собственици по данни от КРНИ:
1. **КАТИНА ДОБРОМИРОВА ЙОРДАНОВА**
Няма данни за идеалните части
Нотариален акт за поправка № 79 том 7 рег. 2112 дело 1284 от 16.08.2021г., издаден от Служба по вписванията гр.Девня
Няма данни за идеалните части
Нотариален акт № 143 том 6 рег. 1890 дело 1146 от 29.07.2021г., издаден от Служба по вписванията гр.Девня

Носители на други вещни права по данни от КРНИ:
**няма данни**

АГЕНЦИЯ ПО ГЕОДЕЗИЯ, КАРТОГРАФИЯ И КАДАСТЪР
София 1618, кв.Павлово, ул.Мусала №1
тел.:02/955 45 40, факс: 02/955 53 33
ACAD@CADASTRE.BG • WWW.CADASTRE.BG



СЛУЖБА ПО ГЕОДЕЗИЯ, КАРТОГРАФИЯ И КАДАСТЪР - ГР. ВАРНА

9000, Бул."ЦАР ОСВОБОДИТЕЛ" №76Г, ет.6, 052/635620; 634638,
varna@cadastre.bg, БУЛСТАТ:130362903

# СКИЦА НА ПОЗЕМЛЕН ИМОТ
# № 15-971021-03.09.2021 г.

Поземлен имот с идентификатор **32860.28.2**

С. **Искър**, общ. **Вълчи дол**, обл. **Варна**
По кадастралната карта и кадастралните регистри, одобрени със **Заповед РД-18-76/28.07.2016 г. на ИЗПЪЛНИТЕЛЕН ДИРЕКТОР НА АГКК**
Последно изменение на кадастралната карта и кадастралните регистри, засягащо поземления имот **е от 03.09.2021 г.**
Адрес на поземления имот: **с. Искър, местност ЛУКОВИЦА**
Площ: **15948 кв. м**
Трайно предназначение на територията: **Земеделска**
Начин на трайно ползване: **Нива**
Категория на земята: **3**

Координатна система КК2005

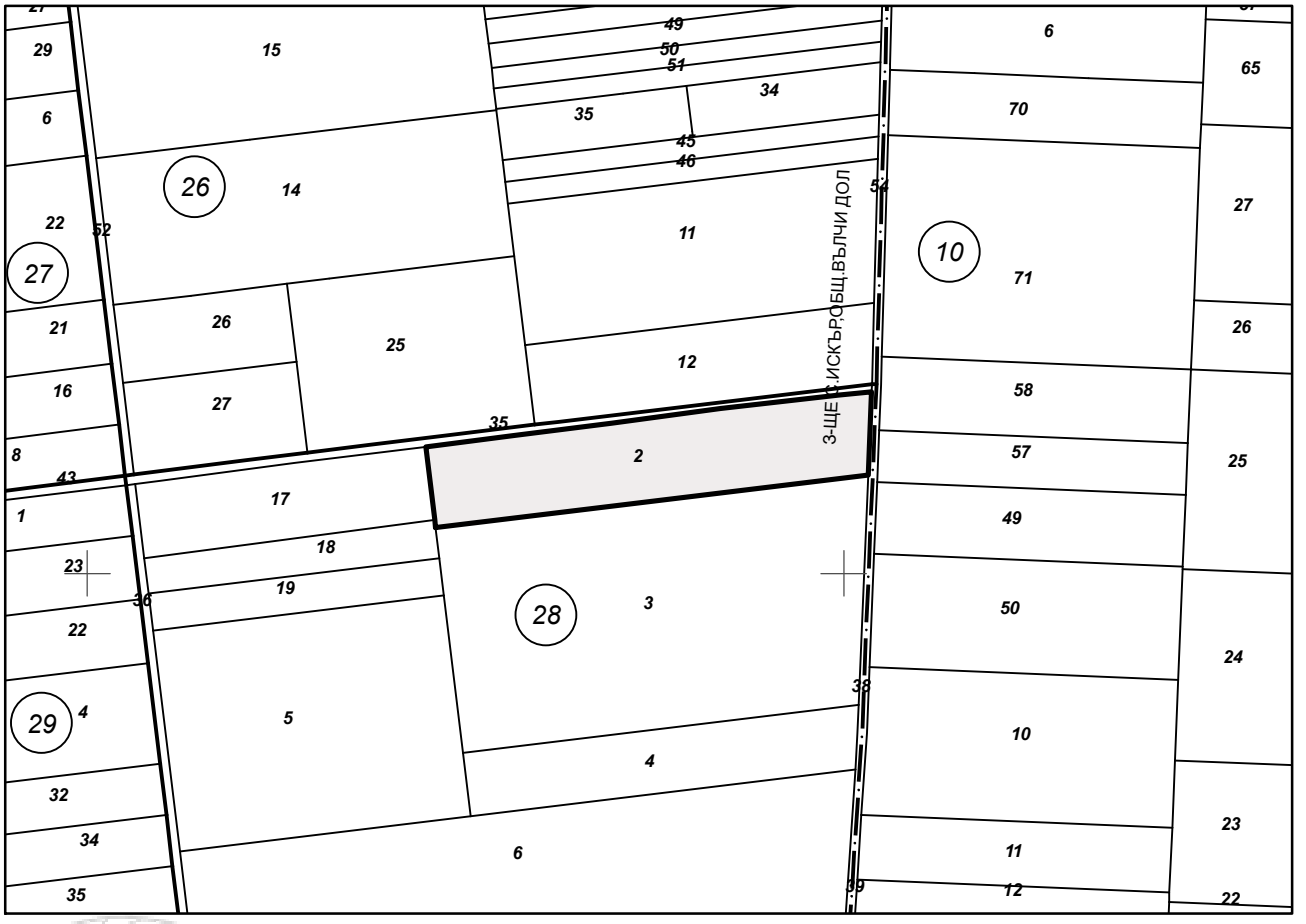


**М 1:5000**

Предишен идентификатор: **няма**
Номер по предходен план: **028002**
Съседи: **32860.28.17, 32860.28.18, 32860.28.3, 32860.28.38, 32860.28.35**

Скица **№ 15-971021-03.09.2021 г.** издадена въз основа на заявление с входящ **№ 01-482650-27.08.2021 г.**

София 1618, кв.Павлово, ул.Мусала №1
тел.:02/955 45 40, факс: 02/955 53 33
ACAD@CADASTRE.BG • WWW.CADASTRE.BG



Собственици по данни от КРНИ:
1. **КАТИНА ДОБРОМИРОВА ЙОРДАНОВА**
Няма данни за идеалните части
Нотариален акт за поправка № 79 том 7 рег. 2112 дело 1284 от 16.08.2021г., издаден от Служба по вписванията гр.Девня
Няма данни за идеалните части
Нотариален акт № 143 том 6 рег. 1890 дело 1146 от 29.07.2021г., издаден от Служба по вписванията гр.Девня

Носители на други вещни права по данни от КРНИ:
**няма данни**

АГЕНЦИЯ ПО ГЕОДЕЗИЯ, КАРТОГРАФИЯ И КАДАСТЪР
София 1618, кв.Павлово, ул.Мусала №1
тел.:02/955 45 40, факс: 02/955 53 33
ACAD@CADASTRE.BG • WWW.CADASTRE.BG



СЛУЖБА ПО ГЕОДЕЗИЯ, КАРТОГРАФИЯ И КАДАСТЪР - ГР. ВАРНА

9000, Бул."ЦАР ОСВОБОДИТЕЛ" №76Г, ет.6, 052/635620; 634638,
varna@cadastre.bg, БУЛСТАТ:130362903

# СКИЦА НА ПОЗЕМЛЕН ИМОТ
# № 15-971030-03.09.2021 г.

Поземлен имот с идентификатор **32860.29.8**

С. **Искър**, общ. **Вълчи дол**, обл. **Варна**
По кадастралната карта и кадастралните регистри, одобрени със **Заповед РД-18-76/28.07.2016 г. на ИЗПЪЛНИТЕЛЕН ДИРЕКТОР НА АГКК**
Последно изменение на кадастралната карта и кадастралните регистри, засягащо поземления имот **е от 03.09.2021 г.**
Адрес на поземления имот: **с. Искър, местност ЛУКОВИЦА**
Площ: **9998 кв. м**
Трайно предназначение на територията: **Земеделска**
Начин на трайно ползване: **Нива**
Категория на земята: **3**

Координатна система КК2005




**М 1:5000**

Предишен идентификатор: **няма**
Номер по предходен план: **029008**
Съседи: **32860.29.45, 32860.28.36, 32860.29.7, 32860.29.12**

Скица **№ 15-971030-03.09.2021 г.** издадена въз основа на заявление с входящ **№ 01-482650-27.08.2021 г.**

София 1618, кв.Павлово, ул.Мусала №1
тел.:02/955 45 40, факс: 02/955 53 33
ACAD@CADASTRE.BG • WWW.CADASTRE.BG



Собственици по данни от КРНИ:
1. **КАТИНА ДОБРОМИРОВА ЙОРДАНОВА**
Няма данни за идеалните части
Нотариален акт за поправка № 79 том 7 рег. 2112 дело 1284 от 16.08.2021г., издаден от Служба по вписванията гр.Девня
Няма данни за идеалните части
Нотариален акт № 143 том 6 рег. 1890 дело 1146 от 29.07.2021г., издаден от Служба по вписванията гр.Девня

Носители на други вещни права по данни от КРНИ:
**няма данни**

АГЕНЦИЯ ПО ГЕОДЕЗИЯ, КАРТОГРАФИЯ И КАДАСТЪР
София 1618, кв.Павлово, ул.Мусала №1
тел.:02/955 45 40, факс: 02/955 53 33
ACAD@CADASTRE.BG • WWW.CADASTRE.BG



СЛУЖБА ПО ГЕОДЕЗИЯ, КАРТОГРАФИЯ И КАДАСТЪР - ГР. ВАРНА
9000, Бул."ЦАР ОСВОБОДИТЕЛ" №76Г, ет.6, 052/635620; 634638,
varna@cadastre.bg, БУЛСТАТ:130362903

# СКИЦА НА ПОЗЕМЛЕН ИМОТ
# № 15-971043-03.09.2021 г.

Поземлен имот с идентификатор **32860.33.10**

С. **Искър**, общ. **Вълчи дол**, обл. **Варна**
По кадастралната карта и кадастралните регистри, одобрени със **Заповед РД-18-76/28.07.2016 г. на ИЗПЪЛНИТЕЛЕН ДИРЕКТОР НА АГКК**
Последно изменение на кадастралната карта и кадастралните регистри, засягащо поземления имот **е от 03.09.2021 г.**
Адрес на поземления имот: **с. Искър, местност ПРОВАДИЙСКИ ПЪТ**
Площ: **9997 кв. м**
Трайно предназначение на територията: **Земеделска**
Начин на трайно ползване: **Нива**
Категория на земята: **3**

Координатна система КК С2005

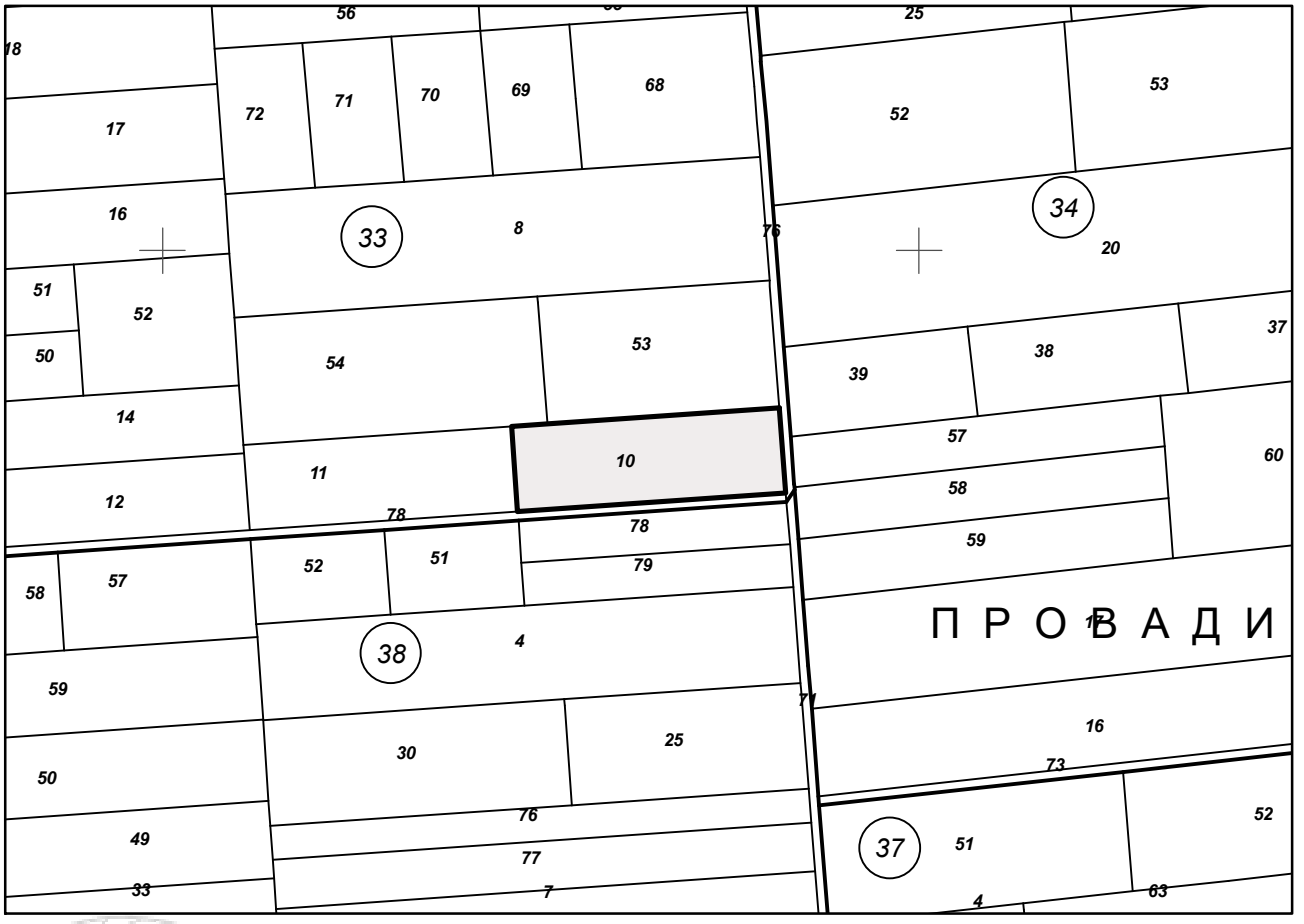


**М 1:5000**

Предишен идентификатор: **няма**
Номер по предходен план: **033010**
Съседи: **32860.33.11, 32860.33.78, 32860.33.53, 32860.33.76, 32860.33.54**

Скица **№ 15-971043-03.09.2021 г.** издадена въз основа на заявление с входящ **№ 01-482650-27.08.2021 г.**

София 1618, кв.Павлово, ул.Мусала №1
тел.:02/955 45 40, факс: 02/955 53 33
ACAD@CADASTRE.BG • WWW.CADASTRE.BG



Собственици по данни от КРНИ:
1. **КАТИНА ДОБРОМИРОВА ЙОРДАНОВА**
Няма данни за идеалните части
Нотариален акт за поправка № 79 том 7 рег. 2112 дело 1284 от 16.08.2021г., издаден от Служба по вписванията гр.Девня
Няма данни за идеалните части
Нотариален акт № 143 том 6 рег. 1890 дело 1146 от 29.07.2021г., издаден от Служба по вписванията гр.Девня

Носители на други вещни права по данни от КРНИ:
**няма данни**

АГЕНЦИЯ ПО ГЕОДЕЗИЯ, КАРТОГРАФИЯ И КАДАСТЪР
София 1618, кв.Павлово, ул.Мусала №1
тел.:02/955 45 40, факс: 02/955 53 33
ACAD@CADASTRE.BG • WWW.CADASTRE.BG



СЛУЖБА ПО ГЕОДЕЗИЯ, КАРТОГРАФИЯ И КАДАСТЪР - ГР. ВАРНА

9000, Бул."ЦАР ОСВОБОДИТЕЛ" №76Г, ет.6, 052/635620; 634638,
varna@cadastre.bg, БУЛСТАТ:130362903

# СКИЦА НА ПОЗЕМЛЕН ИМОТ
# № 15-971049-03.09.2021 г.

Поземлен имот с идентификатор **32860.33.24**

С. **Искър**, общ. **Вълчи дол**, обл. **Варна**
По кадастралната карта и кадастралните регистри, одобрени със **Заповед РД-18-76/28.07.2016 г. на ИЗПЪЛНИТЕЛЕН ДИРЕКТОР НА АГКК**
Последно изменение на кадастралната карта и кадастралните регистри, засягащо поземления имот **е от 03.09.2021 г.**
Адрес на поземления имот: **с. Искър, местност ПАМЕТНИКА**
Площ: **19604 кв. м**
Трайно предназначение на територията: **Земеделска**
Начин на трайно ползване: **Нива**
Категория на земята: **4**

Координатна система КК2005




**М 1:5000**

Предишен идентификатор: **няма**
Номер по предходен план: **033024**
Съседи: **32860.33.77, 32860.33.23, 32860.33.67, 32860.33.48**

Скица **№ 15-971049-03.09.2021 г.** издадена въз основа на заявление с входящ **№ 01-482650-27.08.2021 г.**

София 1618, кв.Павлово, ул.Мусала №1
тел.:02/955 45 40, факс: 02/955 53 33
ACAD@CADASTRE.BG • WWW.CADASTRE.BG



Собственици по данни от КРНИ:
1. **КАТИНА ДОБРОМИРОВА ЙОРДАНОВА**
Няма данни за идеалните части
Нотариален акт за поправка № 79 том 7 рег. 2112 дело 1284 от 16.08.2021г., издаден от Служба по вписванията гр.Девня
Няма данни за идеалните части
Нотариален акт № 143 том 6 рег. 1890 дело 1146 от 29.07.2021г., издаден от Служба по вписванията гр.Девня

Носители на други вещни права по данни от КРНИ:
**няма данни**

АГЕНЦИЯ ПО ГЕОДЕЗИЯ, КАРТОГРАФИЯ И КАДАСТЪР
София 1618, кв.Павлово, ул.Мусала №1
тел.:02/955 45 40, факс: 02/955 53 33
ACAD@CADASTRE.BG • WWW.CADASTRE.BG



СЛУЖБА ПО ГЕОДЕЗИЯ, КАРТОГРАФИЯ И КАДАСТЪР - ГР. ВАРНА

9000, Бул."ЦАР ОСВОБОДИТЕЛ" №76Г, ет.6, 052/635620; 634638,
varna@cadastre.bg, БУЛСТАТ:130362903

# СКИЦА НА ПОЗЕМЛЕН ИМОТ
# № 15-971064-03.09.2021 г.

Поземлен имот с идентификатор **32860.36.18**

С. **Искър**, общ. **Вълчи дол**, обл. **Варна**
По кадастралната карта и кадастралните регистри, одобрени със **Заповед РД-18-76/28.07.2016 г. на ИЗПЪЛНИТЕЛЕН ДИРЕКТОР НА АГКК**
Последно изменение на кадастралната карта и кадастралните регистри, засягащо поземления имот **е от 03.09.2021 г.**
Адрес на поземления имот: **с. Искър, местност ДРЕНАКА**
Площ: **7739 кв. м**
Трайно предназначение на територията: **Земеделска**
Начин на трайно ползване: **Нива**
Категория на земята: **3**

Координатна система КК2005




**М 1:5000**

Предишен идентификатор: **няма**
Номер по предходен план: **036018**
Съседи: **32860.36.19, 32860.36.34, 32860.36.33, 32860.36.17, 32860.36.35, 32860.36.36**

Скица **№ 15-971064-03.09.2021 г.** издадена въз основа на заявление с входящ **№ 01-482650-27.08.2021 г.**

София 1618, кв.Павлово, ул.Мусала №1
тел.:02/955 45 40, факс: 02/955 53 33
ACAD@CADASTRE.BG • WWW.CADASTRE.BG



Собственици по данни от КРНИ:
1. **КАТИНА ДОБРОМИРОВА ЙОРДАНОВА**
Няма данни за идеалните части
Нотариален акт за поправка № 79 том 7 рег. 2112 дело 1284 от 16.08.2021г., издаден от Служба по вписванията гр.Девня
Няма данни за идеалните части
Нотариален акт № 143 том 6 рег. 1890 дело 1146 от 29.07.2021г., издаден от Служба по вписванията гр.Девня

Носители на други вещни права по данни от КРНИ:
**няма данни**

АГЕНЦИЯ ПО ГЕОДЕЗИЯ, КАРТОГРАФИЯ И КАДАСТЪР
София 1618, кв.Павлово, ул.Мусала №1
тел.:02/955 45 40, факс: 02/955 53 33
ACAD@CADASTRE.BG • WWW.CADASTRE.BG



СЛУЖБА ПО ГЕОДЕЗИЯ, КАРТОГРАФИЯ И КАДАСТЪР - ГР. ВАРНА

9000, Бул."ЦАР ОСВОБОДИТЕЛ" №76Г, ет.6, 052/635620; 634638,
varna@cadastre.bg, БУЛСТАТ:130362903

# СКИЦА НА ПОЗЕМЛЕН ИМОТ
# № 15-971072-03.09.2021 г.

Поземлен имот с идентификатор **32860.38.54**

С. **Искър**, общ. **Вълчи дол**, обл. **Варна**
По кадастралната карта и кадастралните регистри, одобрени със **Заповед РД-18-76/28.07.2016 г. на ИЗПЪЛНИТЕЛЕН ДИРЕКТОР НА АГКК**
Последно изменение на кадастралната карта и кадастралните регистри, засягащо поземления имот **е от 03.09.2021 г.**
Адрес на поземления имот: **с. Искър, местност ДРЕНАКА**
Площ: **12000 кв. м**
Трайно предназначение на територията: **Земеделска**
Начин на трайно ползване: **Нива**
Категория на земята: **3**

Координатна система КК2005

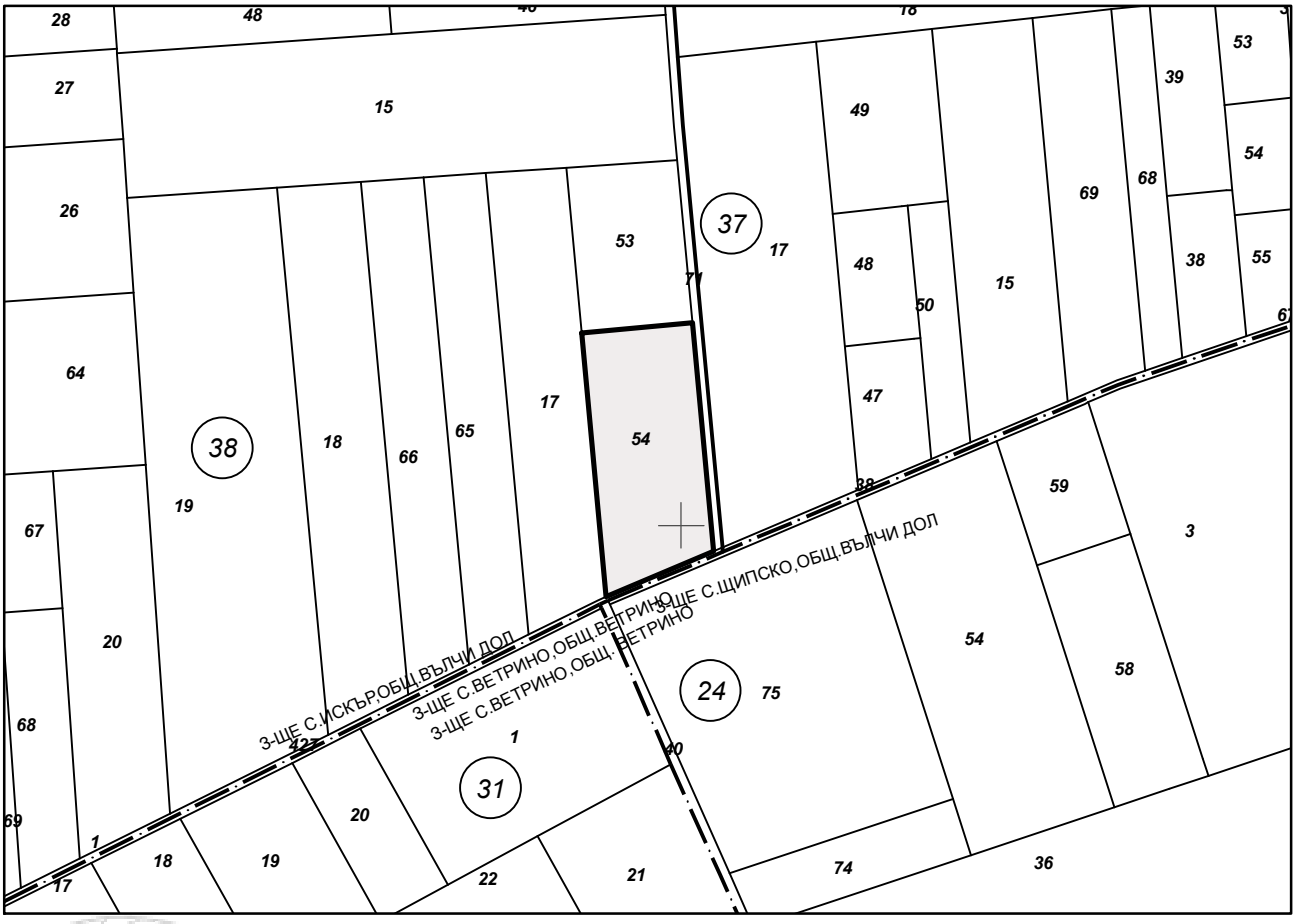


**М 1:5000**

Предишен идентификатор: **няма**
Номер по предходен план: **038054**
Съседи: **32860.38.1, 32860.38.71, 32860.38.53, 32860.38.17**

Скица **№ 15-971072-03.09.2021 г.** издадена въз основа на заявление с входящ **№ 01-482650-27.08.2021 г.**

София 1618, кв.Павлово, ул.Мусала №1
тел.:02/955 45 40, факс: 02/955 53 33
ACAD@CADASTRE.BG • WWW.CADASTRE.BG



Собственици по данни от КРНИ:
1. **КАТИНА ДОБРОМИРОВА ЙОРДАНОВА**
Няма данни за идеалните части
Нотариален акт за поправка № 79 том 7 рег. 2112 дело 1284 от 16.08.2021г., издаден от Служба по вписванията гр.Девня
Няма данни за идеалните части
Нотариален акт № 143 том 6 рег. 1890 дело 1146 от 29.07.2021г., издаден от Служба по вписванията гр.Девня

Носители на други вещни права по данни от КРНИ:
**няма данни**

АГЕНЦИЯ ПО ГЕОДЕЗИЯ, КАРТОГРАФИЯ И КАДАСТЪР
София 1618, кв.Павлово, ул.Мусала №1
тел.:02/955 45 40, факс: 02/955 53 33
ACAD@CADASTRE.BG • WWW.CADASTRE.BG



СЛУЖБА ПО ГЕОДЕЗИЯ, КАРТОГРАФИЯ И КАДАСТЪР - ГР. ВАРНА

9000, Бул."ЦАР ОСВОБОДИТЕЛ" №76Г, ет.6, 052/635620; 634638,
varna@cadastre.bg, БУЛСТАТ:130362903

# СКИЦА НА ПОЗЕМЛЕН ИМОТ
# № 15-971080-03.09.2021 г.

Поземлен имот с идентификатор **32860.40.13**

С. **Искър**, общ. **Вълчи дол**, обл. **Варна**
По кадастралната карта и кадастралните регистри, одобрени със **Заповед РД-18-76/28.07.2016 г. на ИЗПЪЛНИТЕЛЕН ДИРЕКТОР НА АГКК**
Последно изменение на кадастралната карта и кадастралните регистри, засягащо поземления имот **е от 03.09.2021 г.**
Адрес на поземления имот: **с. Искър, местност ТОПОЛИТЕ**
Площ: **47995 кв. м**
Трайно предназначение на територията: **Земеделска**
Начин на трайно ползване: **Нива**
Категория на земята: **3**

Координатна система КК2005

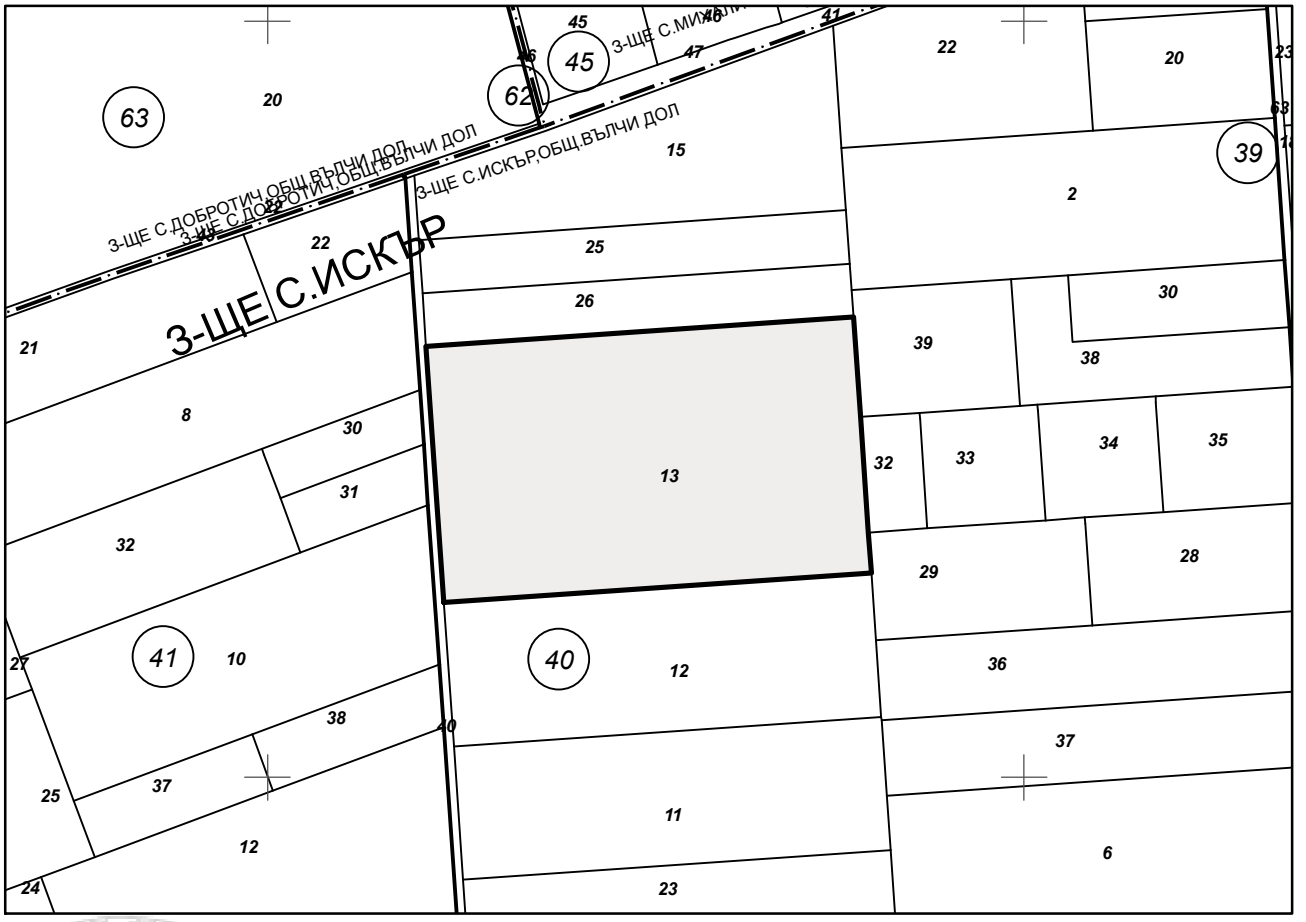


**М 1:5000**

Предишен идентификатор: **няма**
Номер по предходен план: **040013**
Съседи: **32860.40.40, 32860.40.12, 32860.40.29, 32860.40.32, 32860.40.39, 32860.40.26**

Скица **№ 15-971080-03.09.2021 г.** издадена въз основа на заявление с входящ **№ 01-482650-27.08.2021 г.**

София 1618, кв.Павлово, ул.Мусала №1
тел.:02/955 45 40, факс: 02/955 53 33
ACAD@CADASTRE.BG • WWW.CADASTRE.BG



Собственици по данни от КРНИ:
1. **КАТИНА ДОБРОМИРОВА ЙОРДАНОВА**
Няма данни за идеалните части
Нотариален акт за поправка № 79 том 7 рег. 2112 дело 1284 от 16.08.2021г., издаден от Служба по вписванията гр.Девня
Няма данни за идеалните части
Нотариален акт № 143 том 6 рег. 1890 дело 1146 от 29.07.2021г., издаден от Служба по вписванията гр.Девня

Носители на други вещни права по данни от КРНИ:
**няма данни**

АГЕНЦИЯ ПО ГЕОДЕЗИЯ, КАРТОГРАФИЯ И КАДАСТЪР
София 1618, кв.Павлово, ул.Мусала №1
тел.:02/955 45 40, факс: 02/955 53 33
ACAD@CADASTRE.BG • WWW.CADASTRE.BG



СЛУЖБА ПО ГЕОДЕЗИЯ, КАРТОГРАФИЯ И КАДАСТЪР - ГР. ВАРНА

9000, Бул."ЦАР ОСВОБОДИТЕЛ" №76Г, ет.6, 052/635620; 634638,
varna@cadastre.bg, БУЛСТАТ:130362903

# СКИЦА НА ПОЗЕМЛЕН ИМОТ
# № 15-971085-03.09.2021 г.

Поземлен имот с идентификатор **32860.42.13**

С. **Искър**, общ. **Вълчи дол**, обл. **Варна**
По кадастралната карта и кадастралните регистри, одобрени със **Заповед РД-18-76/28.07.2016 г. на ИЗПЪЛНИТЕЛЕН ДИРЕКТОР НА АГКК**
Последно изменение на кадастралната карта и кадастралните регистри, засягащо поземления имот **е от 03.09.2021 г.**
Адрес на поземления имот: **с. Искър, местност ТОПОЛИТЕ**
Площ: **14676 кв. м**
Трайно предназначение на територията: **Земеделска**
Начин на трайно ползване: **Нива**
Категория на земята: **3**

Координатна система КК2005

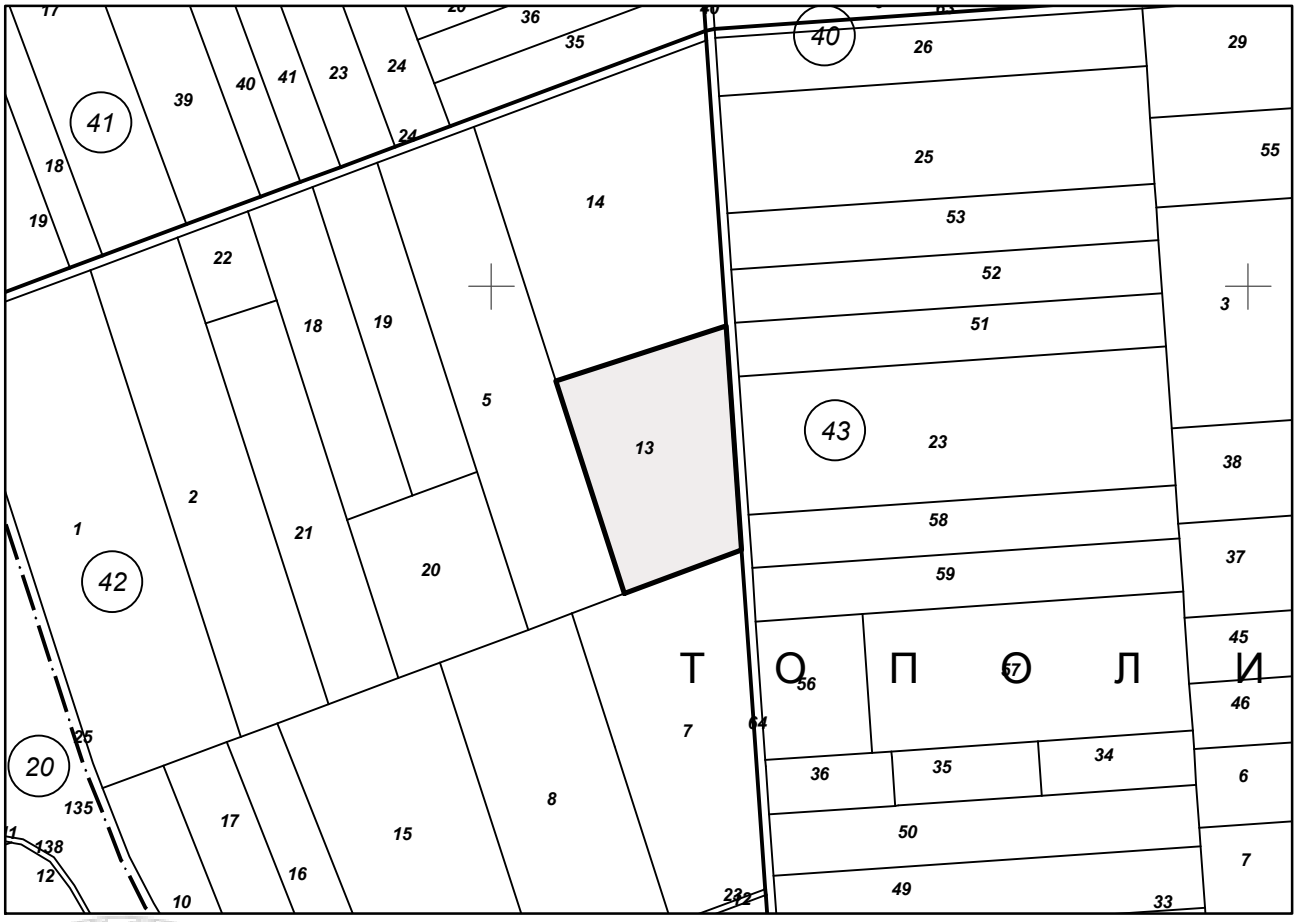


**М 1:5000**

Предишен идентификатор: **няма**
Номер по предходен план: **042013**
Съседи: **32860.42.7, 32860.43.64, 32860.42.14, 32860.42.5**

Скица **№ 15-971085-03.09.2021 г.** издадена въз основа на заявление с входящ **№ 01-482650-27.08.2021 г.**

София 1618, кв.Павлово, ул.Мусала №1
тел.:02/955 45 40, факс: 02/955 53 33
ACAD@CADASTRE.BG • WWW.CADASTRE.BG



Собственици по данни от КРНИ:
1. **КАТИНА ДОБРОМИРОВА ЙОРДАНОВА**
Няма данни за идеалните части
Нотариален акт за поправка № 79 том 7 рег. 2112 дело 1284 от 16.08.2021г., издаден от Служба по вписванията гр.Девня
Няма данни за идеалните части
Нотариален акт № 143 том 6 рег. 1890 дело 1146 от 29.07.2021г., издаден от Служба по вписванията гр.Девня

Носители на други вещни права по данни от КРНИ:
**няма данни**

АГЕНЦИЯ ПО ГЕОДЕЗИЯ, КАРТОГРАФИЯ И КАДАСТЪР
София 1618, кв.Павлово, ул.Мусала №1
тел.:02/955 45 40, факс: 02/955 53 33
ACAD@CADASTRE.BG • WWW.CADASTRE.BG



СЛУЖБА ПО ГЕОДЕЗИЯ, КАРТОГРАФИЯ И КАДАСТЪР - ГР. ВАРНА

9000, Бул."ЦАР ОСВОБОДИТЕЛ" №76Г, ет.6, 052/635620; 634638,
varna@cadastre.bg, БУЛСТАТ:130362903

# СКИЦА НА ПОЗЕМЛЕН ИМОТ
# № 15-971088-03.09.2021 г.

Поземлен имот с идентификатор **32860.44.12**

С. **Искър**, общ. **Вълчи дол**, обл. **Варна**
По кадастралната карта и кадастралните регистри, одобрени със **Заповед РД-18-76/28.07.2016 г. на ИЗПЪЛНИТЕЛЕН ДИРЕКТОР НА АГКК**
Последно изменение на кадастралната карта и кадастралните регистри, засягащо поземления имот **е от 03.09.2021 г.**
Адрес на поземления имот: **с. Искър, местност ДРЕНАКА**
Площ: **13995 кв. м**
Трайно предназначение на територията: **Земеделска**
Начин на трайно ползване: **Нива**
Категория на земята: **3**

Координатна система КК2005




**М 1:5000**

Предишен идентификатор: **няма**
Номер по предходен план: **044012**
Съседи: **32860.44.13, 32860.44.34, 32860.44.11, 32860.44.15**

Скица **№ 15-971088-03.09.2021 г.** издадена въз основа на заявление с входящ **№ 01-482650-27.08.2021 г.**

София 1618, кв.Павлово, ул.Мусала №1
тел.:02/955 45 40, факс: 02/955 53 33
ACAD@CADASTRE.BG • WWW.CADASTRE.BG



Собственици по данни от КРНИ:
1. **КАТИНА ДОБРОМИРОВА ЙОРДАНОВА**
Няма данни за идеалните части
Нотариален акт за поправка № 79 том 7 рег. 2112 дело 1284 от 16.08.2021г., издаден от Служба по вписванията гр.Девня
Няма данни за идеалните части
Нотариален акт № 143 том 6 рег. 1890 дело 1146 от 29.07.2021г., издаден от Служба по вписванията гр.Девня

Носители на други вещни права по данни от КРНИ:
**няма данни**

София 1618, кв.Павлово, ул.Мусала №1
тел.:02/955 45 40, факс: 02/955 53 33
ACAD@CADASTRE.BG • WWW.CADASTRE.BG



СЛУЖБА ПО ГЕОДЕЗИЯ, КАРТОГРАФИЯ И КАДАСТЪР - ГР. ВАРНА

9000, Бул."ЦАР ОСВОБОДИТЕЛ" №76Г, ет.6, 052/635620; 634638,
varna@cadastre.bg, БУЛСТАТ:130362903

# СКИЦА НА ПОЗЕМЛЕН ИМОТ
# № 15-476269-05.05.2021 г.

Поземлен имот с идентификатор **35506.2.14**

С. **Калоян**, общ. **Вълчи дол**, обл. **Варна**
По кадастралната карта и кадастралните регистри, одобрени със **Заповед РД-18-78/28.07.2016 г. на ИЗПЪЛНИТЕЛЕН ДИРЕКТОР НА АГКК**
Последно изменение на кадастралната карта и кадастралните регистри, засягащо поземления имот: **няма данни за изменение**
Адрес на поземления имот: **местност БОСТАНЛЪК**
Площ: **7749 кв. м**
Трайно предназначение на територията: **Земеделска**
Начин на трайно ползване: **Нива**
Категория на земята: **2**

Координатна система КК2005

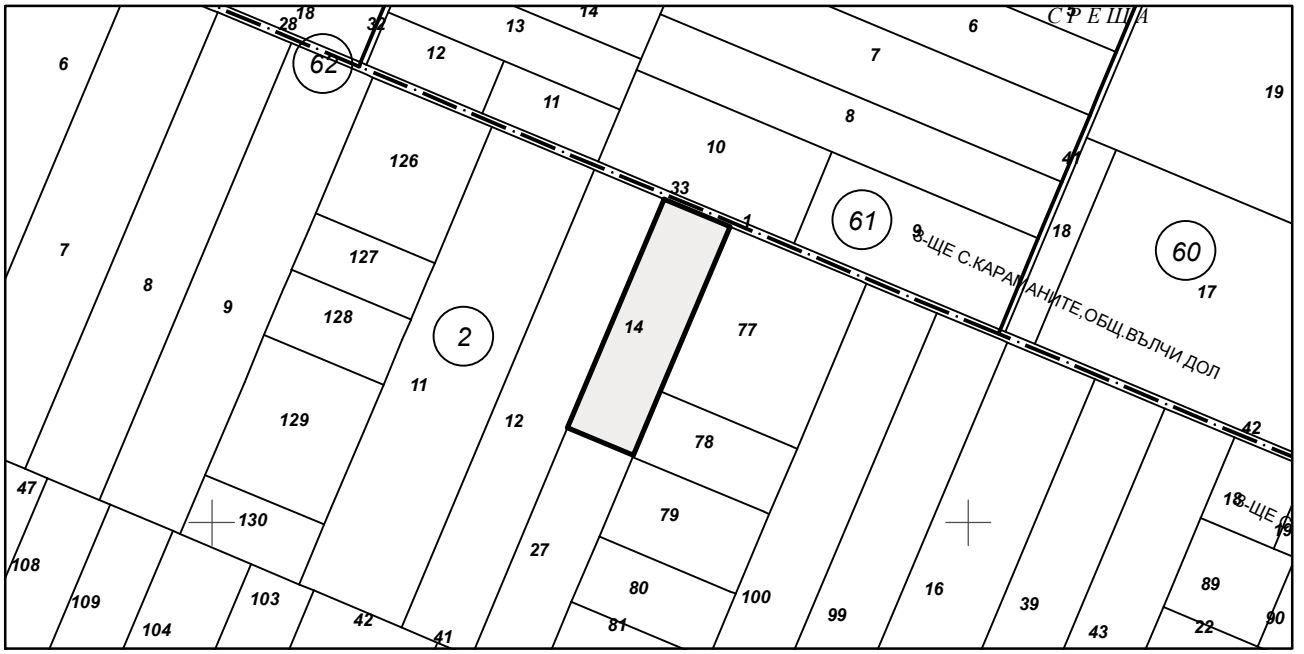


**М 1:5000**

Предишен идентификатор: **няма**
Номер по предходен план: **002014**
Съседи: **35506.2.12, 35506.2.27, 35506.2.78, 35506.2.77, 35506.2.1**

Собственици по данни от КРНИ:
1. **СИМОН СВЕТОЗАР БОНЕВА**
площ 7748 кв. м от правото на собственост
Нотариален акт за дарение на земеделска земя № 51 том 8 рег. 2075 дело 1446 от 13.07.2011г., издаден от СВ-ДЕВНЯ

Носители на други вещни права по данни от КРНИ:
**няма данни**

Скица **№ 15-476269-05.05.2021 г.** издадена въз основа на заявление с входящ **№ 01-225226-23.04.2021 г.**

София 1618, кв.Павлово, ул.Мусала №1
тел.:02/955 45 40, факс: 02/955 53 33
ACAD@CADASTRE.BG • WWW.CADASTRE.BG



СЛУЖБА ПО ГЕОДЕЗИЯ, КАРТОГРАФИЯ И КАДАСТЪР - ГР. ВАРНА

9000, Бул."ЦАР ОСВОБОДИТЕЛ" №76Г, ет.6, 052/635620; 634638,
varna@cadastre.bg, БУЛСТАТ:130362903

# СКИЦА НА ПОЗЕМЛЕН ИМОТ
# № 15-1112691-13.10.2021 г.

Поземлен имот с идентификатор **35506.4.72**

С. **Калоян**, общ. **Вълчи дол**, обл. **Варна**
По кадастралната карта и кадастралните регистри, одобрени със **Заповед РД-18-78/28.07.2016 г. на ИЗПЪЛНИТЕЛЕН ДИРЕКТОР НА АГКК**
Последно изменение на кадастралната карта и кадастралните регистри, засягащо поземления имот **е от 16.09.2021 г.**
Адрес на поземления имот: **местност БОСТАНЛЪК**
Площ: **7098 кв. м**
Трайно предназначение на територията: **Земеделска**
Начин на трайно ползване: **Нива**
Категория на земята: **3**

Координатна система КК2005




**М 1:5000**

Предишен идентификатор: **няма**
Номер по предходен план: **004072**
Съседи: **35506.4.71, 35506.4.82, 35506.4.109, 35506.4.73**

Собственици по данни от КРНИ:
1. **Катина Добромирова Йорданова**
Няма данни за идеалните части
Нотариален акт № 57 том 6 рег. 1744 дело 1058 от 15.07.2021г., издаден от Служба по вписванията гр.Девня

Носители на други вещни права по данни от КРНИ:
**няма данни**

Скица **№ 15-1112691-13.10.2021 г.** издадена въз основа на заявление с входящ **№ 01-553283-04.10.2021 г.**

АГЕНЦИЯ ПО ГЕОДЕЗИЯ,
КАРТОГРАФИЯ И КАДАСТЪР

София 1618, кв.Павлово, ул.Мусала №1
тел.: 02/955 45 40, факс: 02/955 53 33
ACAD@CADASTRE.BG • WWW.CADASTRE.BG



СЛУЖБА ПО ГЕОДЕЗИЯ, КАРТОГРАФИЯ И КАДАСТЪР - ГР. ВАРНА

9000, Бул."ЦАР ОСВОБОДИТЕЛ" №76Г, ет.6, 052/635620; 634638,
varna@cadastre.bg, БУЛСТАТ:130362903

# СКИЦА НА ПОЗЕМЛЕН ИМОТ
# № 15-1000824-13.09.2021 г.

Поземлен имот с идентификатор **35506.6.45**

С. **Калоян**, общ. **Вълчи дол**, обл. **Варна**
По кадастралната карта и кадастралните регистри, одобрени със **Заповед РД-18-78/28.07.2016 г. на ИЗПЪЛНИТЕЛЕН ДИРЕКТОР НА АГКК**
Последно изменение на кадастралната карта и кадастралните регистри, засягащо поземления имот **е от 13.09.2021 г.**
Адрес на поземления имот: **с. Калоян, местност ИНЖА КОРУ**
Площ: **12128 кв. м**
Трайно предназначение на територията: **Земеделска**
Начин на трайно ползване: **Нива**
Категория на земята: **3**

Координатна система КК2005

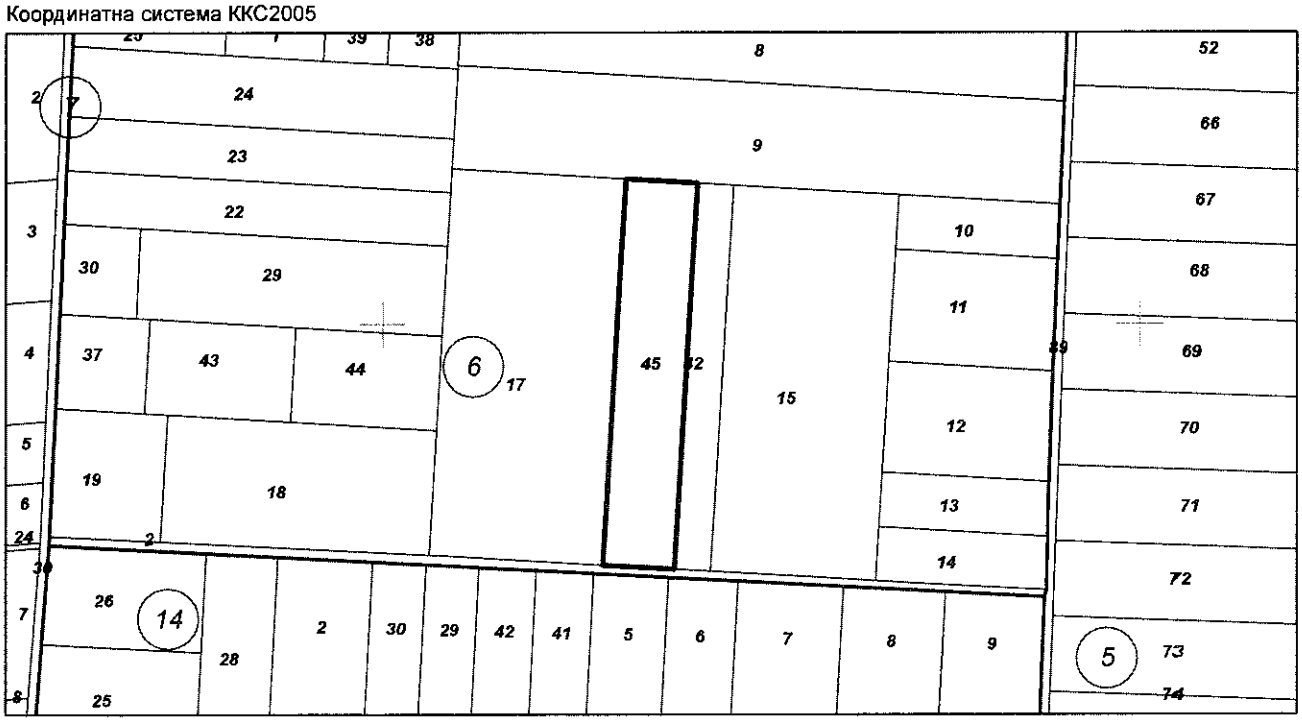


**М 1:5000**

Номер по предходен план: **006041, 006040**
Съседи: **35506.6.2, 35506.6.42, 35506.6.9, 35506.6.17**

Собственици по данни от КРНИ:
1. **КАТИНА ДОБРОМИРОВА ЙОРДАНОВА**
Няма данни за идеалните части
Нотариален акт № 57 том 6 рег. 1744 дело 1058 от 15.07.2021г., издаден от Служба по вписванията гр.Девня

Носители на други вещни права по данни от КРНИ:
**няма данни**

Скица **№ 15-1000824-13.09.2021 г.** издадена въз основа на заявление с входящ **№ 01-453624-13.08.2021 г.**

**/инж. Красимира Божкова/**

АГЕНЦИЯ ПО ГЕОДЕЗИЯ,
КАРТОГРАФИЯ И КАДАСТЪР

София 1618, кв.Павлово, ул.Мусала №1
тел.: 02/955 45 40, факс: 02/955 53 33
ACAD@CADASTRE.BG • WWW.CADASTRE.BG



Изходящ № 25-267229-13.09.2021 г.

# УДОСТОВЕРЕНИЕ
## за характеристики на поземлен имот в Земеделска територия

Службата по геодезия, картография и кадастър - ГР. ВАРНА, във връзка със заявление с вх. № 01-453624-13.08.2021 г., издава на **"ВИАС КОНСУЛТ" ЕООД**

настоящото удостоверение за характеристика на поземлен имот с идентификатор **35506.6.45**, в землището на Калоян:

Трайно предназначение на територията: **Земеделска**

Начин на трайно ползване на поземления имот: **Нива**

Площ: **12128** кв. м

Адрес на поземления имот: **с. Калоян, местност ИНЖА КОРУ**

Категория на земята при неполивни условия: **3**

Местоположение на поземления имот спрямо строителните граници на населеното място, в което се намира:
от 1 до 3 км

Местоположение на поземления имот спрямо пътната мрежа с трайна настилка:
над 1 км

Изработил:
**/инж. Виолета Денева/**

АГЕНЦИЯ ПО ГЕОДЕЗИЯ,
КАРТОГРАФИЯ И КАДАСТЪР

София 1618, кв.Павлово, ул.Мусала №1
тел.:02/955 45 40, факс: 02/955 53 33
ACAD@CADASTRE.BG • WWW.CADASTRE.BG



# УДОСТОВЕРЕНИЕ

за приемане на проект за изменение
на кадастралната карта и кадастралните регистри
№ 25-267203-13.09.2021 г.
За поземлени имоти с идентификатори:35506.6.40, 35506.6.41

Службата по геодезия, картография и кадастър – ГР. ВАРНА на основание чл. 55, ал. 3 от Закона за кадастъра и имотния регистър (ЗКИР) и след извършена проверка на проект за изменение на кадастралната карта и кадастралните регистри, и приложените към него документи, внесен с вх. № 01-453624-13.08.2021 г.,

издава на КАТИНА ДОБРОМИРОВА ЙОРДАНОВА, чрез:"ВИАС КОНСУЛТ" ЕООД

Удостоверение за приемане на проект за изменение на кадастралната карта и кадастралните регистри на С. Калоян, общ. Вълчи дол, обл. Варна, одобрени със заповед: № РД-18-78/28.07.2016 г. на ИЗПЪЛНИТЕЛЕН ДИРЕКТОР НА АГКК.

Проектът и документите към него **ОТГОВАРЯТ** на изискванията по чл. 75 от Наредба № РД-02-20-5/15.12.2016 г. за съдържанието, създаването и поддържането на кадастралната карта и кадастралните регистри, и на чл. 14 и чл. 16 от Наредба № РД-02-20-4 от 11 октомври 2016 г. за предоставяне на услуги от кадастралната карта и кадастралните регистри.

**Проектът за изменение на кадастралната карта и кадастралните регистри, внесен с вх. № 01-453624-13.08.2021 г. е ПРИЕТ.**

Проектът може да служи за процедиране на изменение на кадастралната карта и кадастралните регистри по чл. 53а, т. 2 от ЗКИР.

За процедиране на изменение на кадастралната карта и кадастралните регистри следва да подадете заявление, ако такова не е подадено с проекта за изменение.

Съгласно чл. 77, ал. 3 от Наредба № РД-02-20-5/15.12.2016 г., приетият проект се съхранява в информационната система на кадастъра шест месеца след датата на неговото приемане. При наличие на висящ съдебен спор или висящо административно производство пред друг административен орган, проектът се съхранява до решаването на спора, съответно на производството. След тази дата, на основание чл. 19, ал. 6 от Наредба № РД-02-20-4/11.10.2016 г., се дължи нова такса по Тарифа № 14 за таксите, които се събират в системата на Министерството на регионалното развитите и благоустройството и от областните управители.

Неразделна част от удостоверението е графичната част от проекта за изменение, внесен с вх. № 01-453624-13.08.2021 г.

Подписан с цифров сертификат VIOLETKA YORDANOVA DENEVA-HRISTOVA, E
DN: C=BG, L=Sofia, O="Agentsia po geodezia, kartografia i kadastar", OID.2.5.4.97=NTRBG-130362903, SN=DENEVA-HRISTOVA, G=VIOLETKA, CN=VIOLETKA YORDANOVA DENEVA-HRISTOVA, E=Deneva.v@cadastre.bg

АГЕНЦИЯ ПО ГЕОДЕЗИЯ,
КАРТОГРАФИЯ И КАДАСТЪР

София 1618, кв.Павлово, ул.Мусала №1
тел.:02/955 45 40, факс: 02/955 53 33
ACAD@CADASTRE.BG • WWW.CADASTRE.BG



СЛУЖБА ПО ГЕОДЕЗИЯ, КАРТОГРАФИЯ И КАДАСТЪР - ГР. ВАРНА

9000, Бул."ЦАР ОСВОБОДИТЕЛ" №76Г, ет.6, 052/635620; 634638,
varna@cadastre.bg, БУЛСТАТ:130362903

# СКИЦА НА ПОЗЕМЛЕН ИМОТ
# № 15-1001003-13.09.2021 г.

Поземлен имот с идентификатор **68480.18.145**

С. **Средно село**, общ. **Ветрино**, обл. **Варна**
По кадастралната карта и кадастралните регистри, одобрени със **Заповед РД-18-1110/15.05.2018 г. на ИЗПЪЛНИТЕЛЕН ДИРЕКТОР НА АГКК**
Последно изменение на кадастралната карта и кадастралните регистри, засягащо поземления имот: **няма данни за изменение**
Адрес на поземления имот: **местност КОНСКИТЕ ГРОБИЩА**
Площ: **17833 кв. м**
Трайно предназначение на територията: **Земеделска**
Начин на трайно ползване: **Нива**
Категория на земята: **2**

Координатна система КК2005

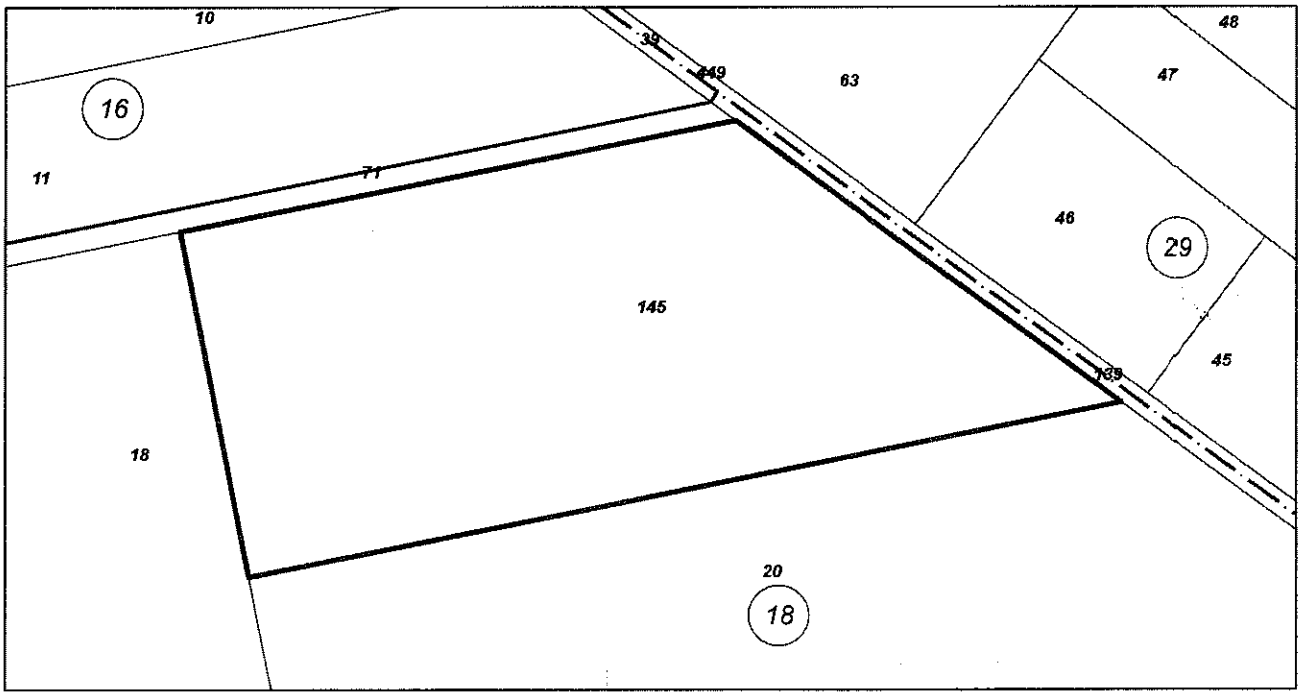


**М 1:2000**

Номер по предходен план: **018046, 018047**
Съседи: **68480.18.71, 68480.18.18, 68480.18.20, 68480.18.139**

Собственици по данни от КРНИ:
1. **КАТИНА ДОБРОМИРОВА ЙОРДАНОВА**
Няма данни за идеалните части
Нотариален акт № 110 том XII рег. 4133 дело 2234 от 06.12.2019г., издаден от Служба по вписванията гр.Провадия

Носители на други вещни права по данни от КРНИ:
**няма данни**

Скица **№ 15-1001003-13.09.2021 г.** издадена въз основа на заявление с входящ **№ 01-453622-13.08.2021 г.**

**/инж. Красимира Божкова/**

АГЕНЦИЯ ПО ГЕОДЕЗИЯ,
КАРТОГРАФИЯ И КАДАСТЪР

София 1618, кв Павлово, ул Мусала №1
тел.: 02/955 45 40, факс: 02/955 59 33
ACAD@CADASTRE.BG • WWW.CADASTRE.BG



Изходящ № 25-267314-13.09.2021 г.

# УДОСТОВЕРЕНИЕ
## за характеристики на поземлен имот в Земеделска територия

Службата по геодезия, картография и кадастър - ГР. ВАРНА, във връзка със заявление с вх. № 01-453622-13.08.2021 г., издава на **"ВИАС КОНСУЛТ" ЕООД**

настоящото удостоверение за характеристика на поземлен имот с идентификатор **68480.18.145**, в землището на Средно село:

Трайно предназначение на територията: **Земеделска**

Начин на трайно ползване на поземления имот: **Нива**

Площ: **17833** кв. м

Адрес на поземления имот: **местност КОНСКИТЕ ГРОБИЩА**

Категория на земята при неполивни условия: **2**

Местоположение на поземления имот спрямо строителните граници на населеното място, в което се намира:
от 1 до 3 км

Местоположение на поземления имот спрямо пътната мрежа с трайна настилка:
над 1 км

Изработил: .....
**/инж. Виолета Денева/**

АГЕНЦИЯ ПО ГЕОДЕЗИЯ,
КАРТОГРАФИЯ И КАДАСТЪР

София 1618, кв.Павлово, ул.Мусала №1
тел.:02/955 45 40, факс: 02/955 53 33
ACAD@CADASTRE.BG • WWW.CADASTRE.BG



# УДОСТОВЕРЕНИЕ

за приемане на проект за изменение
на кадастралната карта и кадастралните регистри
№ 25-267304-13.09.2021 г.
За поземлени имоти с идентификатори:68480.18.46, 68480.18.47

Службата по геодезия, картография и кадастър – ГР. ВАРНА на основание чл. 55, ал. 3 от Закона за кадастъра и имотния регистър (ЗКИР) и след извършена проверка на проект за изменение на кадастралната карта и кадастралните регистри, и приложените към него документи, внесен с вх. № 01-453622-13.08.2021 г.,

издава на КАТИНА ДОБРОМИРОВА ЙОРДАНОВА, чрез: "ВИАС КОНСУЛТ" ЕООД

Удостоверение за приемане на проект за изменение на кадастралната карта и кадастралните регистри на С. Средно село, общ. Ветрино, обл. Варна, одобрени със заповед: № РД-18-1110/15.05.2018 г. на ИЗПЪЛНИТЕЛЕН ДИРЕКТОР НА АГКК.

Проектът и документите към него **ОТГОВАРЯТ** на изискванията по чл. 75 от Наредба № РД-02-20-5/15.12.2016 г. за съдържанието, създаването и поддържането на кадастралната карта и кадастралните регистри, и на чл. 14 и чл. 16 от Наредба № РД-02-20-4 от 11 октомври 2016 г. за предоставяне на услуги от кадастралната карта и кадастралните регистри.

**Проектът за изменение на кадастралната карта и кадастралните регистри, внесен с вх. № 01-453622-13.08.2021 г. е ПРИЕТ.**

Проектът може да служи за процедиране на изменение на кадастралната карта и кадастралните регистри по чл. 53а, т. 2 от ЗКИР.

За процедиране на изменение на кадастралната карта и кадастралните регистри следва да подадете заявление, ако такова не е подадено с проекта за изменение.

Съгласно чл. 77, ал. 3 от Наредба № РД-02-20-5/15.12.2016 г., приетият проект се съхранява в информационната система на кадастъра шест месеца след датата на неговото приемане. При наличие на висящ съдебен спор или висящо административно производство пред друг административен орган, проектът се съхранява до решаването на спора, съответно на производството. След тази дата, на основание чл. 19, ал. 6 от Наредба № РД-02-20-4/11.10.2016 г., се дължи нова такса по Тарифа № 14 за таксите, които се събират в системата на Министерството на регионалното развитите и благоустройството и от областните управители.

Неразделна част от удостоверението е графичната част от проекта за изменение, внесен с вх. № 01-453622-13.08.2021 г.

Подписан с цифров сертификат VIOLETKA YORDANOVA DENEVA-HRISTOVA, E
DN: C=BG, L=Sofia, O="Agentsia po geodezia, kartografia i kadastar", OID.2.5.4.97=NTRBG-130362903, SN=DENEVA-HRISTOVA, G=VIOLETKA, , CN=VIOLETKA YORDANOVA DENEVA-HRISTOVA, E=Deneva.v@cadastre.bg

АГЕНЦИЯ ПО ГЕОДЕЗИЯ, КАРТОГРАФИЯ И КАДАСТЪР
София 1618, кв.Павлово, ул.Мусала №1
тел.:02/955 45 40, факс: 02/955 53 33
ACAD@CADASTRE.BG • WWW.CADASTRE.BG



СЛУЖБА ПО ГЕОДЕЗИЯ, КАРТОГРАФИЯ И КАДАСТЪР - ГР. ВАРНА

9000, Бул."ЦАР ОСВОБОДИТЕЛ" №76Г, ет.6, 052/635620; 634638,
varna@cadastre.bg, БУЛСТАТ:130362903

# СКИЦА НА ПОЗЕМЛЕН ИМОТ
# № 15-981286-07.09.2021 г.

Поземлен имот с идентификатор **35506.9.9**

С. **Калоян**, общ. **Вълчи дол**, обл. **Варна**
По кадастралната карта и кадастралните регистри, одобрени със **Заповед РД-18-78/28.07.2016 г. на ИЗПЪЛНИТЕЛЕН ДИРЕКТОР НА АГКК**
Последно изменение на кадастралната карта и кадастралните регистри, засягащо поземления имот **е от 07.09.2021 г.**
Адрес на поземления имот: **с. Калоян, местност КИЛИКА**
Площ: **12103 кв. м**
Трайно предназначение на територията: **Земеделска**
Начин на трайно ползване: **Нива**
Категория на земята: **3**

Координатна система КК2005

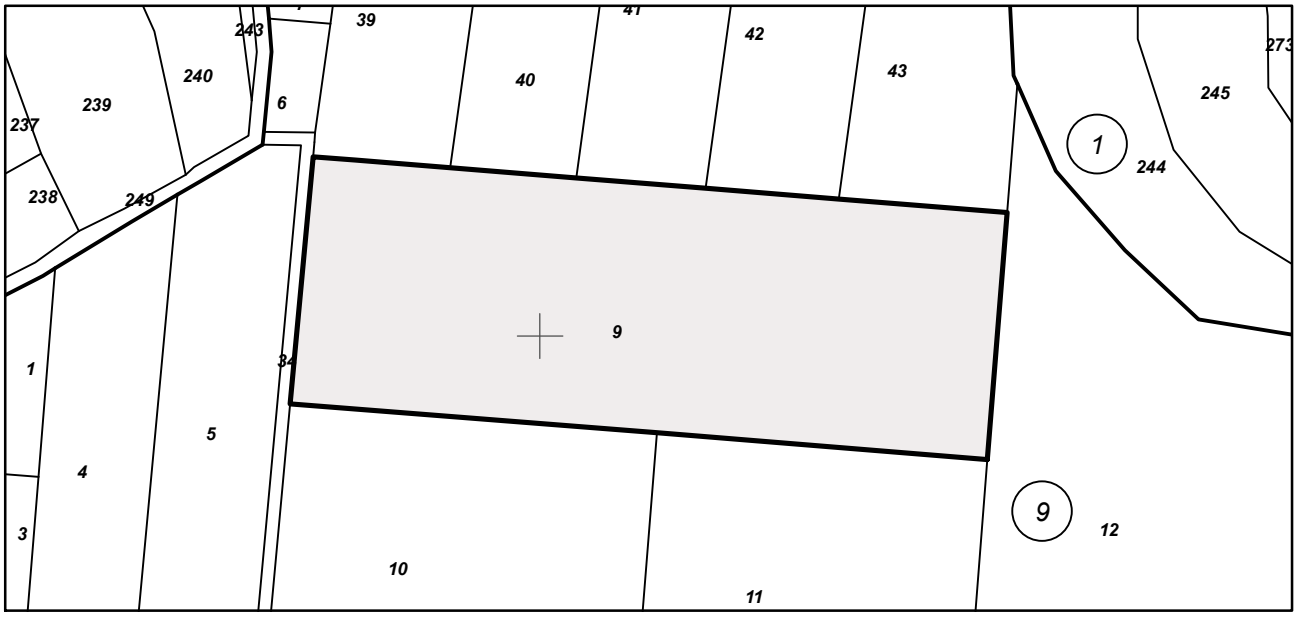


**М 1:2000**

Предишен идентификатор: **няма**
Номер по предходен план: **009009**
Съседи: **35506.9.10, 35506.9.34, 35506.9.11, 35506.9.12, 35506.9.43, 35506.9.42, 35506.9.41, 35506.9.40, 35506.9.39**

Собственици по данни от КРНИ:
1. **КАТИНА ДОБРОМИРОВА ЙОРДАНОВА**
Няма данни за идеалните части
Нотариален акт № 57 том 6 рег. 1744 дело 1058 от 15.07.2021г., издаден от Служба по вписванията гр.Девня

Носители на други вещни права по данни от КРНИ:
**няма данни**

Скица **№ 15-981286-07.09.2021 г.** издадена въз основа на заявление с входящ **№ 01-482782-27.08.2021 г.**

АГЕНЦИЯ ПО ГЕОДЕЗИЯ, КАРТОГРАФИЯ И КАДАСТЪР
София 1618, кв.Павлово, ул.Мусала №1
тел.:02/955 45 40, факс: 02/955 53 33
ACAD@CADASTRE.BG • WWW.CADASTRE.BG



СЛУЖБА ПО ГЕОДЕЗИЯ, КАРТОГРАФИЯ И КАДАСТЪР - ГР. ВАРНА

9000, Бул."ЦАР ОСВОБОДИТЕЛ" №76Г, ет.6, 052/635620; 634638,
varna@cadastre.bg, БУЛСТАТ:130362903

# СКИЦА НА ПОЗЕМЛЕН ИМОТ
# № 15-981324-07.09.2021 г.

Поземлен имот с идентификатор **48524.22.49**

С. **Михалич**, общ. **Вълчи дол**, обл. **Варна**
По кадастралната карта и кадастралните регистри, одобрени със **Заповед РД-18-79/28.07.2016 г. на ИЗПЪЛНИТЕЛЕН ДИРЕКТОР НА АГКК**
Последно изменение на кадастралната карта и кадастралните регистри, засягащо поземления имот **е от 07.09.2021 г.**
Адрес на поземления имот: **с. Михалич, местност БОЗ БОЗАН**
Площ: **9567 кв. м**
Трайно предназначение на територията: **Земеделска**
Начин на трайно ползване: **Нива**
Категория на земята: **3**

Координатна система КК2005

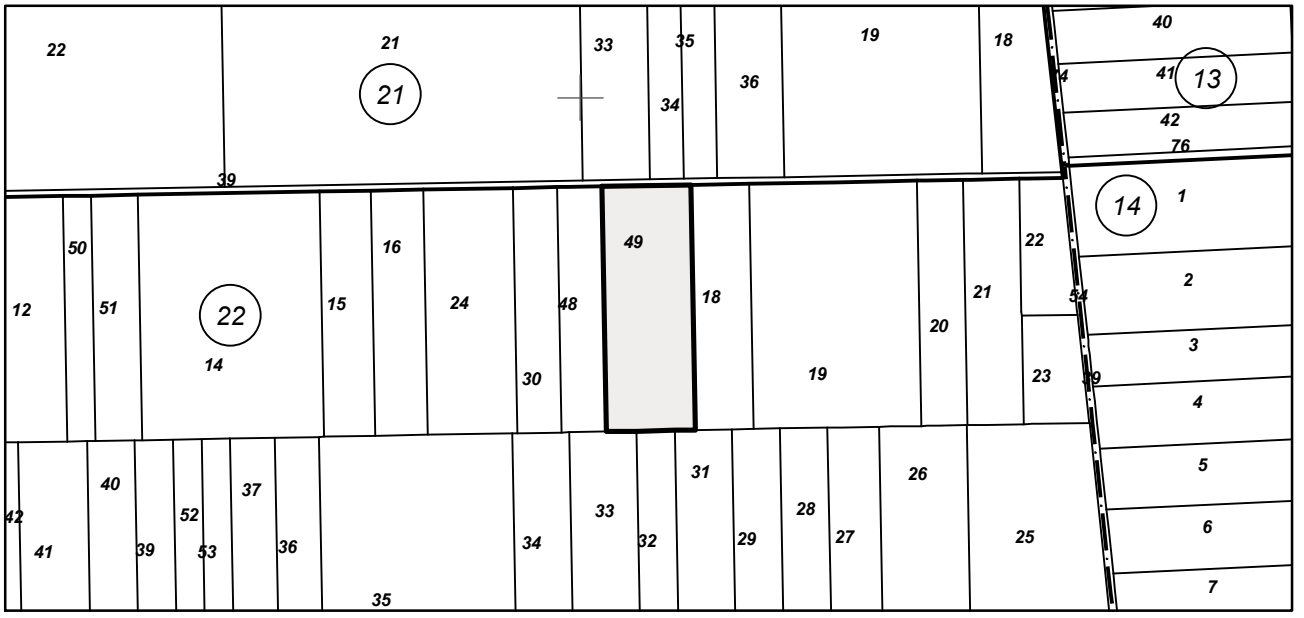


**М 1:5000**

Предишен идентификатор: **няма**
Номер по предходен план: **022049**
Съседи: **48524.22.48, 48524.22.33, 48524.22.32, 48524.22.31, 48524.22.18, 48524.21.39**

Собственици по данни от КРНИ:
1. **КАТИНА ДОБРОМИРОВА ЙОРДАНОВА**
Няма данни за идеалните части
Нотариален акт № 57 том 6 рег. 1744 дело 1058 от 15.07.2021г., издаден от Служба по вписванията гр.Девня

Носители на други вещни права по данни от КРНИ:
**няма данни**

Скица **№ 15-981324-07.09.2021 г.** издадена въз основа на заявление с входящ **№ 01-482782-27.08.2021 г.**

АГЕНЦИЯ ПО ГЕОДЕЗИЯ, КАРТОГРАФИЯ И КАДАСТЪР
София 1618, кв.Павлово, ул.Мусала №1
тел.:02/955 45 40, факс: 02/955 53 33
ACAD@CADASTRE.BG • WWW.CADASTRE.BG



СЛУЖБА ПО ГЕОДЕЗИЯ, КАРТОГРАФИЯ И КАДАСТЪР - ГР. ВАРНА

9000, Бул."ЦАР ОСВОБОДИТЕЛ" №76Г, ет.6, 052/635620; 634638,
varna@cadastre.bg, БУЛСТАТ:130362903

# СКИЦА НА ПОЗЕМЛЕН ИМОТ
# № 15-971092-03.09.2021 г.

Поземлен имот с идентификатор **48524.28.4**

С. **Михалич**, общ. **Вълчи дол**, обл. **Варна**
По кадастралната карта и кадастралните регистри, одобрени със **Заповед РД-18-79/28.07.2016 г. на ИЗПЪЛНИТЕЛЕН ДИРЕКТОР НА АГКК**
Последно изменение на кадастралната карта и кадастралните регистри, засягащо поземления имот **е от 03.09.2021 г.**
Адрес на поземления имот: **с. Михалич, местност ФЪНДАКЛЪК**
Площ: **6661 кв. м**
Трайно предназначение на територията: **Земеделска**
Начин на трайно ползване: **Нива**
Категория на земята: **4**

Координатна система КК2005

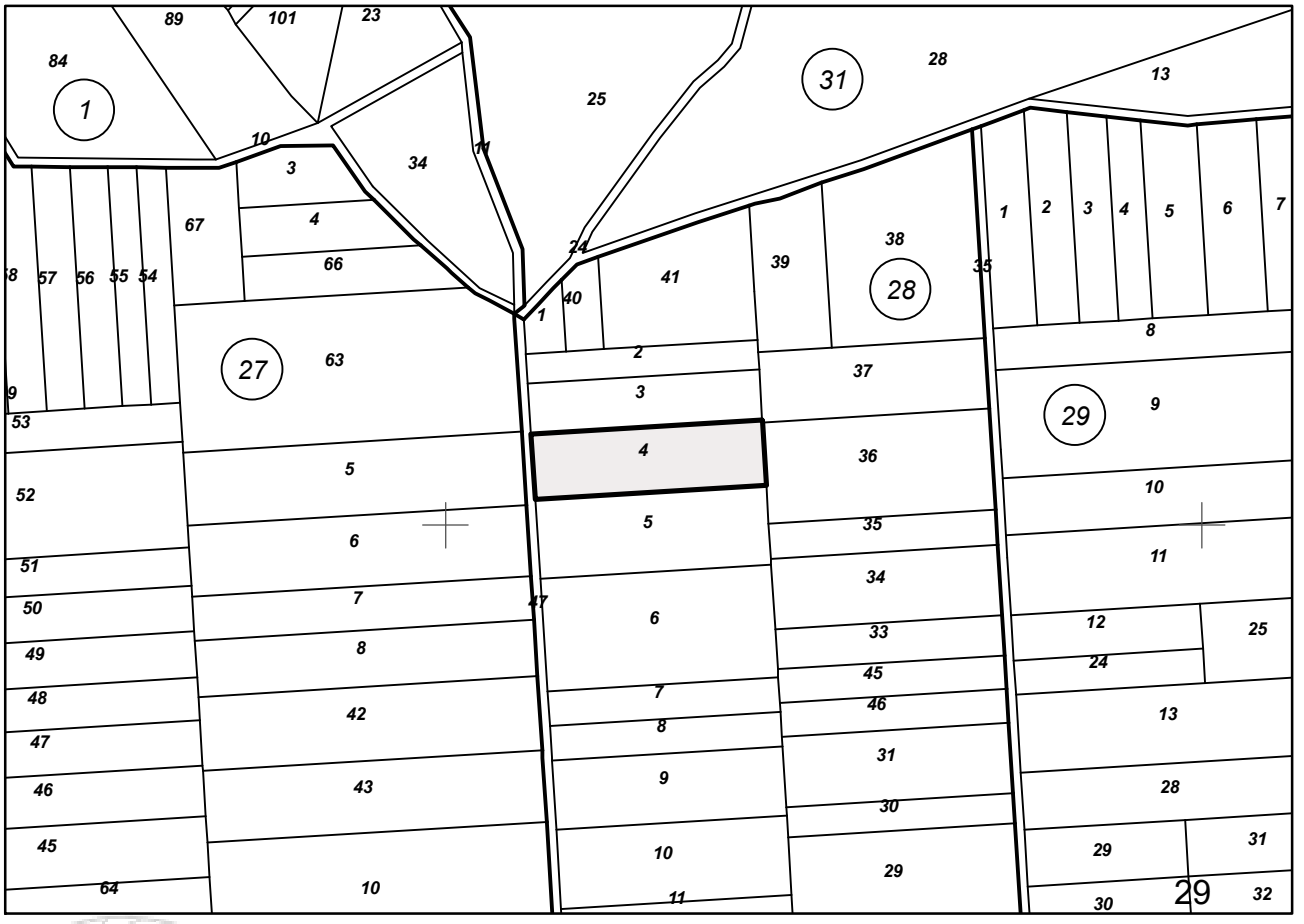


**М 1:5000**

Предишен идентификатор: **няма**
Номер по предходен план: **028004**
Съседи: **48524.28.47, 48524.28.5, 48524.28.36, 48524.28.37, 48524.28.3**

Скица **№ 15-971092-03.09.2021 г.** издадена въз основа на заявление с входящ **№ 01-482650-27.08.2021 г.**

София 1618, кв.Павлово, ул.Мусала №1
тел.:02/955 45 40, факс: 02/955 53 33
ACAD@CADASTRE.BG • WWW.CADASTRE.BG



Собственици по данни от КРНИ:
1. **КАТИНА ДОБРОМИРОВА ЙОРДАНОВА**
Няма данни за идеалните части
Нотариален акт за поправка № 79 том 7 рег. 2112 дело 1284 от 16.08.2021г., издаден от Служба по вписванията гр.Девня
Няма данни за идеалните части
Нотариален акт № 143 том 6 рег. 1890 дело 1146 от 29.07.2021г., издаден от Служба по вписванията гр.Девня

Носители на други вещни права по данни от КРНИ:
**няма данни**

АГЕНЦИЯ ПО ГЕОДЕЗИЯ, КАРТОГРАФИЯ И КАДАСТЪР
София 1618, кв.Павлово, ул.Мусала №1
тел.:02/955 45 40, факс: 02/955 53 33
ACAD@CADASTRE.BG • WWW.CADASTRE.BG



СЛУЖБА ПО ГЕОДЕЗИЯ, КАРТОГРАФИЯ И КАДАСТЪР - ГР. ВАРНА

9000, Бул."ЦАР ОСВОБОДИТЕЛ" №76Г, ет.6, 052/635620; 634638,
varna@cadastre.bg, БУЛСТАТ:130362903

# СКИЦА НА ПОЗЕМЛЕН ИМОТ
# № 15-981339-07.09.2021 г.

Поземлен имот с идентификатор **48524.44.13**

С. **Михалич**, общ. **Вълчи дол**, обл. **Варна**
По кадастралната карта и кадастралните регистри, одобрени със **Заповед РД-18-79/28.07.2016 г. на ИЗПЪЛНИТЕЛЕН ДИРЕКТОР НА АГКК**
Последно изменение на кадастралната карта и кадастралните регистри, засягащо поземления имот **е от 07.09.2021 г.**
Адрес на поземления имот: **с. Михалич, местност МОГИЛИТЕ**
Площ: **4000 кв. м**
Трайно предназначение на територията: **Земеделска**
Начин на трайно ползване: **Нива**
Категория на земята: **4**

Координатна система КК2005

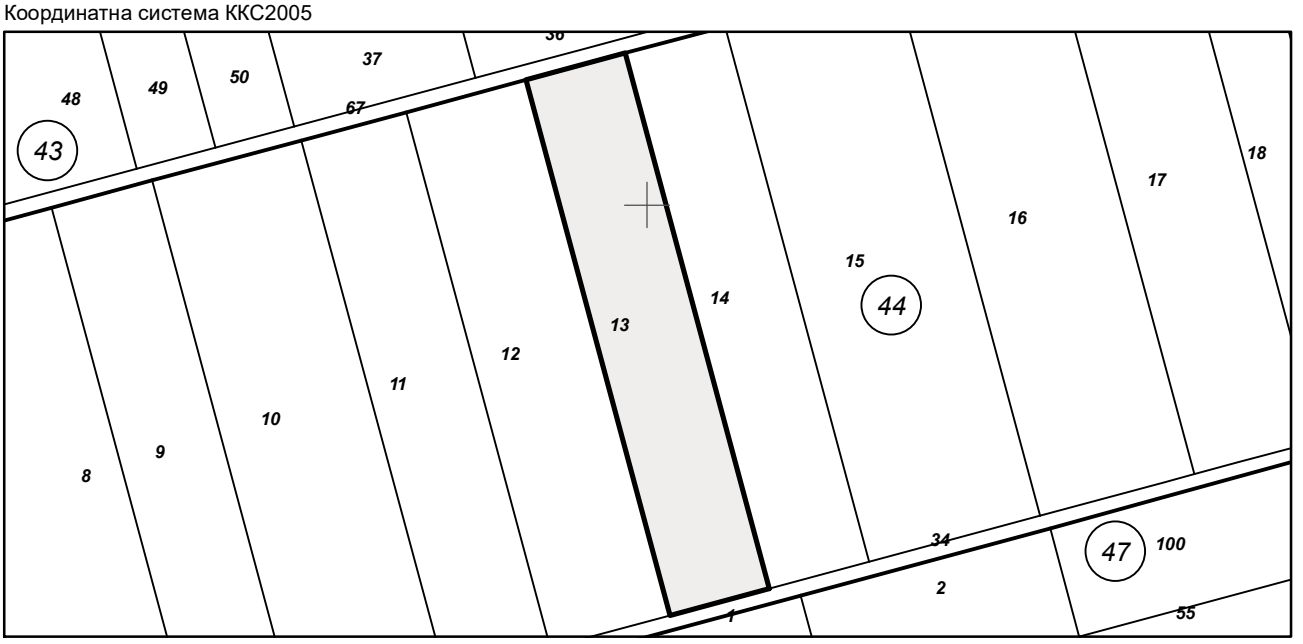


**М 1:2000**

Предишен идентификатор: **няма**
Номер по предходен план: **044013**
Съседи: **48524.44.12, 48524.44.34, 48524.44.14, 48524.43.67**

Собственици по данни от КРНИ:
1. **КАТИНА ДОБРОМИРОВА ЙОРДАНОВА**
Няма данни за идеалните части
Нотариален акт № 57 том 6 рег. 1744 дело 1058 от 15.07.2021г., издаден от Служба по вписванията гр.Девня

Носители на други вещни права по данни от КРНИ:
**няма данни**

Скица **№ 15-981339-07.09.2021 г.** издадена въз основа на заявление с входящ **№ 01-482782-27.08.2021 г.**

София 1618, кв.Павлово, ул.Мусала №1
тел.:02/955 45 40, факс: 02/955 53 33
ACAD@CADASTRE.BG • WWW.CADASTRE.BG



СЛУЖБА ПО ГЕОДЕЗИЯ, КАРТОГРАФИЯ И КАДАСТЪР - ГР. ВАРНА

9000, Бул."ЦАР ОСВОБОДИТЕЛ" №76Г, ет.6, 052/635620; 634638,
varna@cadastre.bg, БУЛСТАТ:130362903

# СКИЦА НА ПОЗЕМЛЕН ИМОТ
# № 15-476329-05.05.2021 г.

Поземлен имот с идентификатор **49000.2.39**

С. **Момчилово**, общ. **Ветрино**, обл. **Варна**
По кадастралната карта и кадастралните регистри, одобрени със **Заповед РД-18-1077/10.05.2018 г. на ИЗПЪЛНИТЕЛЕН ДИРЕКТОР НА АГКК**
Последно изменение на кадастралната карта и кадастралните регистри, засягащо поземления имот: **няма данни за изменение**
Адрес на поземления имот: **местност ПЯСЪКА**
Площ: **5001 кв. м**
Трайно предназначение на територията: **Земеделска**
Начин на трайно ползване: **Нива**
Категория на земята: **4**

Координатна система КК2005




**М 1:5000**

Предишен идентификатор: **няма**
Номер по предходен план: **002039**
Съседи: **49000.2.104, 49000.2.38, 49000.2.31, 49000.1.56**

Собственици по данни от КРНИ:
1. **СИМОН СВЕТОЗАР БОНЕВА**
площ 5001 кв. м от правото на собственост
Нотариален акт за дарение на земеделска земя № 44 том 7 рег. 2957 дело 1244 от 12.07.2011г., издаден от НОТАРИУС РЕГ. NO225-ИЛКО КЪНЕВ

Носители на други вещни права по данни от КРНИ:
**няма данни**

Скица **№ 15-476329-05.05.2021 г.** издадена въз основа на заявление с входящ **№ 01-225226-23.04.2021 г.**

София 1618, кв.Павлово, ул.Мусала №1
тел.:02/955 45 40, факс: 02/955 53 33
ACAD@CADASTRE.BG • WWW.CADASTRE.BG



СЛУЖБА ПО ГЕОДЕЗИЯ, КАРТОГРАФИЯ И КАДАСТЪР - ГР. ВАРНА

9000, Бул."ЦАР ОСВОБОДИТЕЛ" №76Г, ет.6, 052/635620; 634638,
varna@cadastre.bg, БУЛСТАТ:130362903

# СКИЦА НА ПОЗЕМЛЕН ИМОТ
# № 15-476333-05.05.2021 г.

Поземлен имот с идентификатор **49000.3.98**

С. **Момчилово**, общ. **Ветрино**, обл. **Варна**
По кадастралната карта и кадастралните регистри, одобрени със **Заповед РД-18-1077/10.05.2018 г. на ИЗПЪЛНИТЕЛЕН ДИРЕКТОР НА АГКК**
Последно изменение на кадастралната карта и кадастралните регистри, засягащо поземления имот **е от 19.12.2019 г.**
Адрес на поземления имот: **местност БОЗАЛЪКА**
Площ: **5634 кв. м**
Трайно предназначение на територията: **Земеделска**
Начин на трайно ползване: **Нива**
Категория на земята: **4**

Координатна система КККС2005

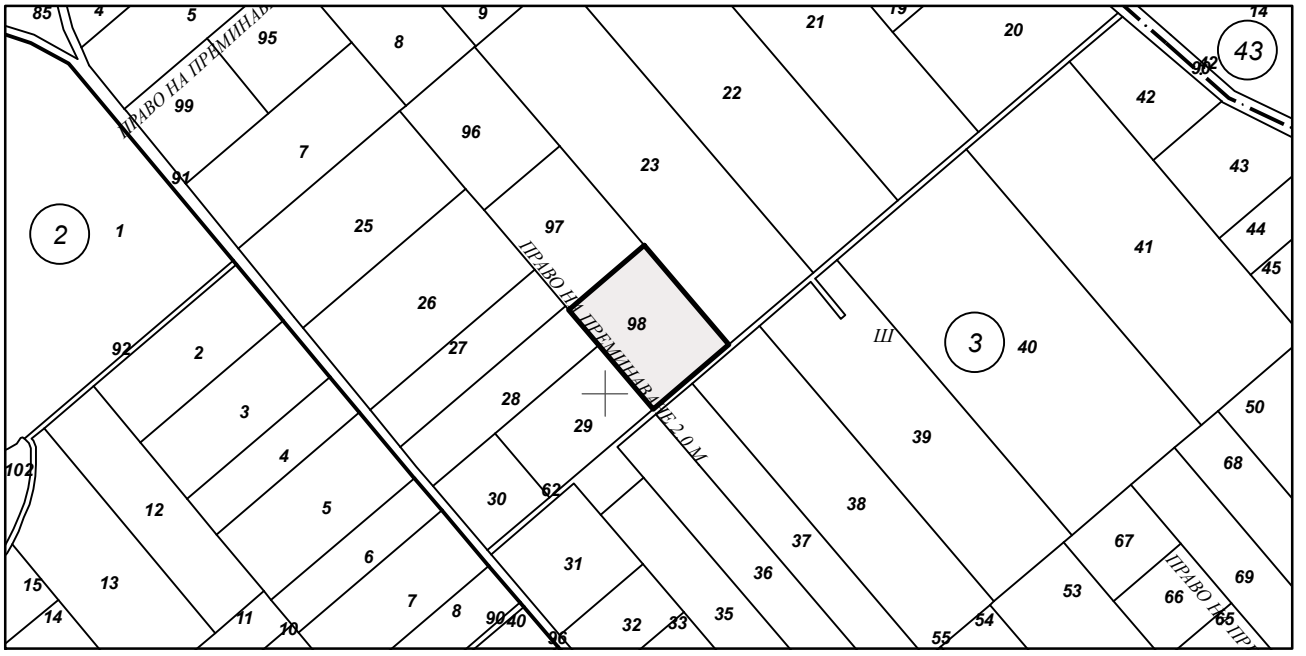


**М 1:5000**

Предишен идентификатор: **няма**
Номер по предходен план: **003098**
Съседи: **49000.3.28, 49000.3.29, 49000.3.62, 49000.3.23, 49000.3.97**

Собственици по данни от КРНИ:
1. **КАТИНА ДОБРОМИРОВА ЙОРДАНОВА**
Няма данни за идеалните части
Нотариален акт № 110 том XII рег. 4133 дело 2234 от 06.12.2019г., издаден от Служба по вписванията гр.Провадия

Носители на други вещни права по данни от КРНИ:
**няма данни**

Скица **№ 15-476333-05.05.2021 г.** издадена въз основа на заявление с входящ **№ 01-225226-23.04.2021 г.**

София 1618, кв.Павлово, ул.Мусала №1
тел.:02/955 45 40, факс: 02/955 53 33
ACAD@CADASTRE.BG • WWW.CADASTRE.BG



СЛУЖБА ПО ГЕОДЕЗИЯ, КАРТОГРАФИЯ И КАДАСТЪР - ГР. ВАРНА

9000, Бул."ЦАР ОСВОБОДИТЕЛ" №76Г, ет.6, 052/635620; 634638,
varna@cadastre.bg, БУЛСТАТ:130362903

# СКИЦА НА ПОЗЕМЛЕН ИМОТ
# № 15-591018-03.06.2021 г.

Поземлен имот с идентификатор **49000.15.28**

С. **Момчилово**, общ. **Ветрино**, обл. **Варна**
По кадастралната карта и кадастралните регистри, одобрени със **Заповед РД-18-1077/10.05.2018 г. на ИЗПЪЛНИТЕЛЕН ДИРЕКТОР НА АГКК**
Последно изменение на кадастралната карта и кадастралните регистри, засягащо поземления имот **е от 19.12.2019 г.**
Адрес на поземления имот: **местност ПОД ТЕПЕТО**
Площ: **12004 кв. м**
Трайно предназначение на територията: **Земеделска**
Начин на трайно ползване: **Нива**
Категория на земята: **2**

Координатна система КК2005

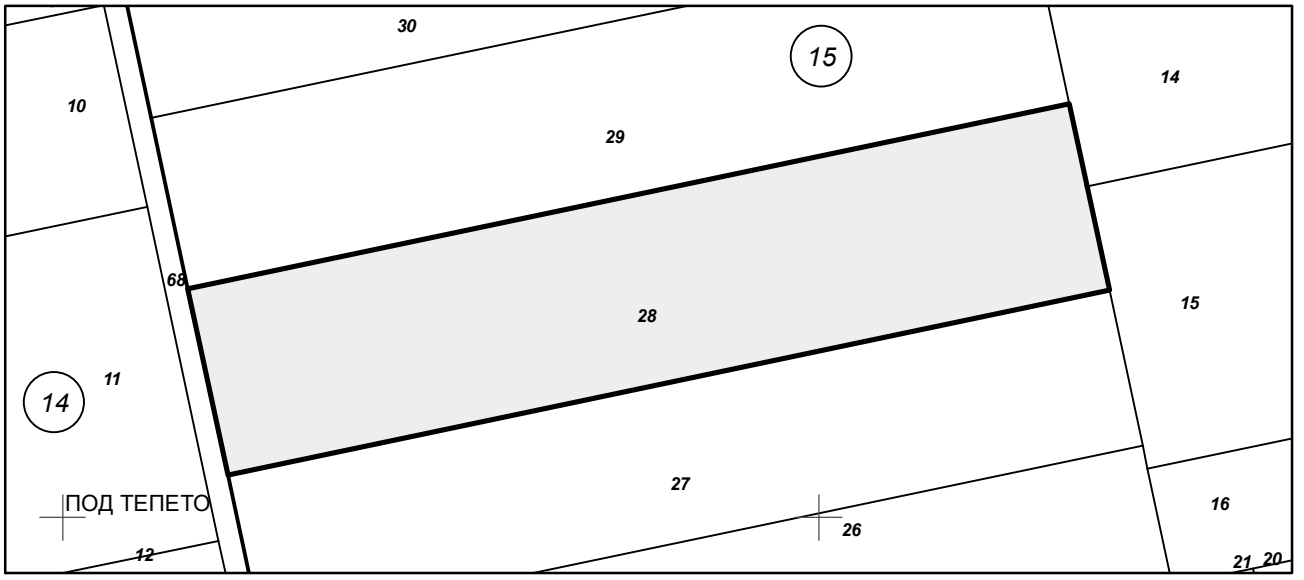


**М 1:2000**

Предишен идентификатор: **няма**
Номер по предходен план: **015028**
Съседи: **49000.15.27, 49000.15.15, 49000.15.14, 49000.15.29, 49000.14.68**

Собственици по данни от КРНИ:
1. **КАТИНА ДОБРОМИРОВА ЙОРДАНОВА**
Няма данни за идеалните части
Нотариален акт № 110 том XII рег. 4133 дело 2234 от 06.12.2019г., издаден от Служба по вписванията гр.Провадия

Носители на други вещни права по данни от КРНИ:
**няма данни**

Скица **№ 15-591018-03.06.2021 г.** издадена въз основа на заявление с входящ **№ 01-279812-26.05.2021 г.**

АГЕНЦИЯ ПО ГЕОДЕЗИЯ, КАРТОГРАФИЯ И КАДАСТЪР
София 1618, кв.Павлово, ул.Мусала №1
тел.:02/955 45 40, факс: 02/955 53 33
ACAD@CADASTRE.BG • WWW.CADASTRE.BG



СЛУЖБА ПО ГЕОДЕЗИЯ, КАРТОГРАФИЯ И КАДАСТЪР - ГР. ВАРНА

9000, Бул."ЦАР ОСВОБОДИТЕЛ" №76Г, ет.6, 052/635620; 634638,
varna@cadastre.bg, БУЛСТАТ:130362903

# СКИЦА НА ПОЗЕМЛЕН ИМОТ
# № 15-591012-03.06.2021 г.

Поземлен имот с идентификатор **49000.18.36**

С. **Момчилово**, общ. **Ветрино**, обл. **Варна**
По кадастралната карта и кадастралните регистри, одобрени със **Заповед РД-18-1077/10.05.2018 г. на ИЗПЪЛНИТЕЛЕН ДИРЕКТОР НА АГКК**
Последно изменение на кадастралната карта и кадастралните регистри, засягащо поземления имот **е от 19.12.2019 г.**
Адрес на поземления имот: **местност ДЕВНЕНСКИ ПЪТ**
Площ: **6497 кв. м**
Трайно предназначение на територията: **Земеделска**
Начин на трайно ползване: **Нива**
Категория на земята: **2**

Координатна система КК2005

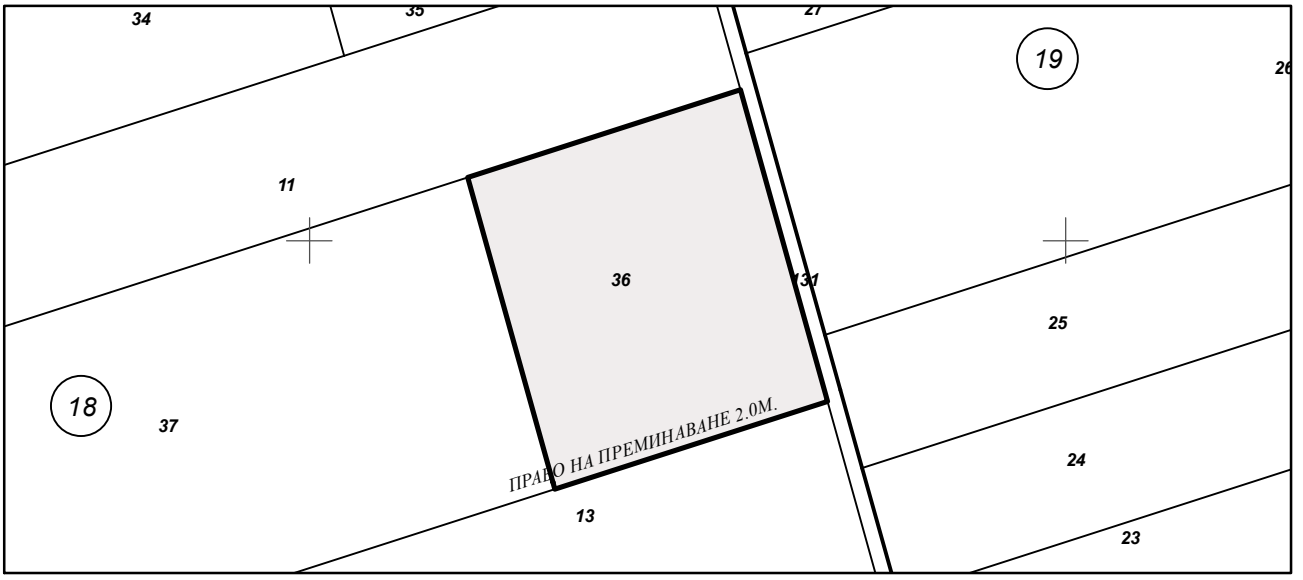


**М 1:2000**

Предишен идентификатор: **няма**
Номер по предходен план: **018036**
Съседи: **49000.18.37, 49000.18.13, 49000.18.131, 49000.18.11**

Собственици по данни от КРНИ:
1. **КАТИНА ДОБРОМИРОВА ЙОРДАНОВА**
Няма данни за идеалните части
Нотариален акт № 110 том XII рег. 4133 дело 2234 от 06.12.2019г., издаден от Служба по вписванията гр.Провадия

Носители на други вещни права по данни от КРНИ:
**няма данни**

Скица **№ 15-591012-03.06.2021 г.** издадена въз основа на заявление с входящ **№ 01-279812-26.05.2021 г.**

София 1618, кв.Павлово, ул.Мусала №1
тел.:02/955 45 40, факс: 02/955 53 33
ACAD@CADASTRE.BG • WWW.CADASTRE.BG



СЛУЖБА ПО ГЕОДЕЗИЯ, КАРТОГРАФИЯ И КАДАСТЪР - ГР. ВАРНА

9000, Бул."ЦАР ОСВОБОДИТЕЛ" №76Г, ет.6, 052/635620; 634638,
varna@cadastre.bg, БУЛСТАТ:130362903

# СКИЦА НА ПОЗЕМЛЕН ИМОТ
# № 15-590999-03.06.2021 г.

Поземлен имот с идентификатор **49000.31.16**

С. **Момчилово**, общ. **Ветрино**, обл. **Варна**
По кадастралната карта и кадастралните регистри, одобрени със **Заповед РД-18-1077/10.05.2018 г. на ИЗПЪЛНИТЕЛЕН ДИРЕКТОР НА АГКК**
Последно изменение на кадастралната карта и кадастралните регистри, засягащо поземления имот **е от 19.12.2019 г.**
Адрес на поземления имот: **местност ПОД ТЕПЕТО**
Площ: **8501 кв. м**
Трайно предназначение на територията: **Земеделска**
Начин на трайно ползване: **Нива**
Категория на земята: **2**

Координатна система КК2005

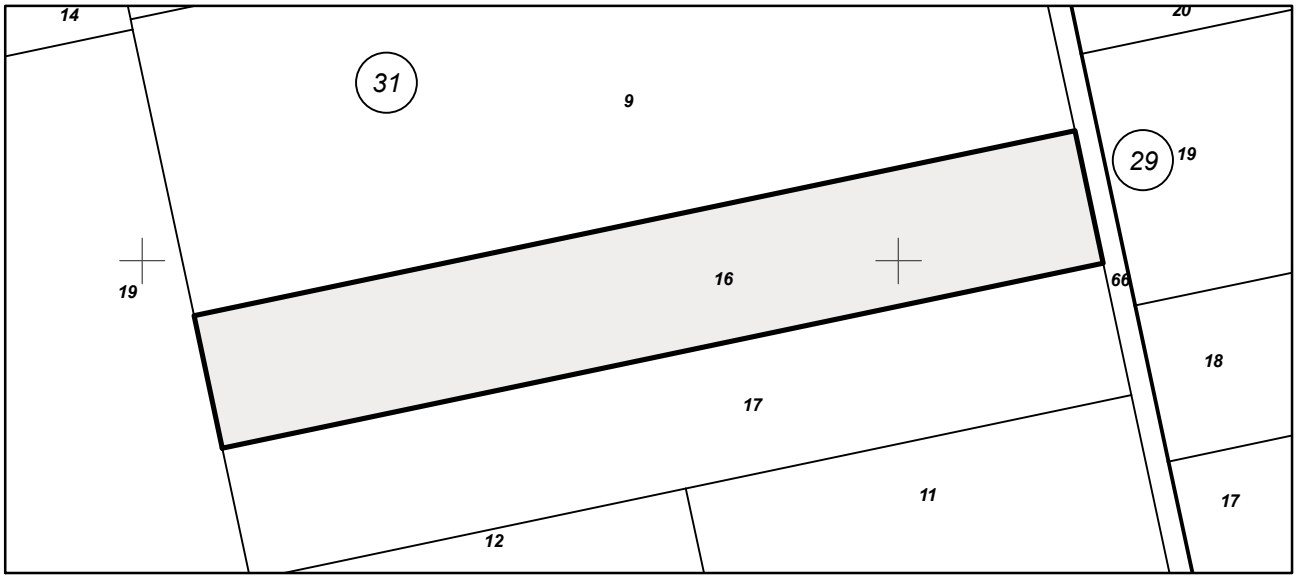


**М 1:2000**

Предишен идентификатор: **няма**
Номер по предходен план: **031016**
Съседи: **49000.31.19, 49000.31.17, 49000.31.66, 49000.31.9**

Собственици по данни от КРНИ:
1. **КАТИНА ДОБРОМИРОВА ЙОРДАНОВА**
Няма данни за идеалните части
Нотариален акт № 110 том XII рег. 4133 дело 2234 от 06.12.2019г., издаден от Служба по вписванията гр.Провадия

Носители на други вещни права по данни от КРНИ:
**няма данни**

Скица **№ 15-590999-03.06.2021 г.** издадена въз основа на заявление с входящ **№ 01-279812-26.05.2021 г.**

София 1618, кв. Павлово, ул. [illegible]
тел.: 02/955 45 40, факс: 0[illegible]
ACAD@CADASTRE.BG, www.co[illegible]



СЛУЖБА ПО ГЕОДЕЗИЯ, КАРТОГРАФИЯ И КАДАСТЪР - ГР. ВАРНА

9000, Бул."ЦАР ОСВОБОДИТЕЛ" №76Г, ет.6, 052/635620; 634638,
varna@cadastre.bg, БУЛСТАТ:130362903

# СКИЦА НА ПОЗЕМЛЕН ИМОТ
# № 15-934085-24.08.2021 г.

Поземлен имот с идентификатор **21717.11.32**

С. **Добротич**, общ. **Вълчи дол**, обл. **Варна**
По кадастралната карта и кадастралните регистри, одобрени със **Заповед РД-18-73/28.07.2016 г. на ИЗПЪЛНИТЕЛЕН ДИРЕКТОР НА АГКК**
Последно изменение на кадастралната карта и кадастралните регистри, засягащо поземления имот **е от 24.08.2021 г.**
Адрес на поземления имот: **с. Добротич**
Площ: **3916 кв. м**
Трайно предназначение на територията: **Земеделска**
Начин на трайно ползване: **Нива**
Категория на земята: **3**

Координатна система КК2005

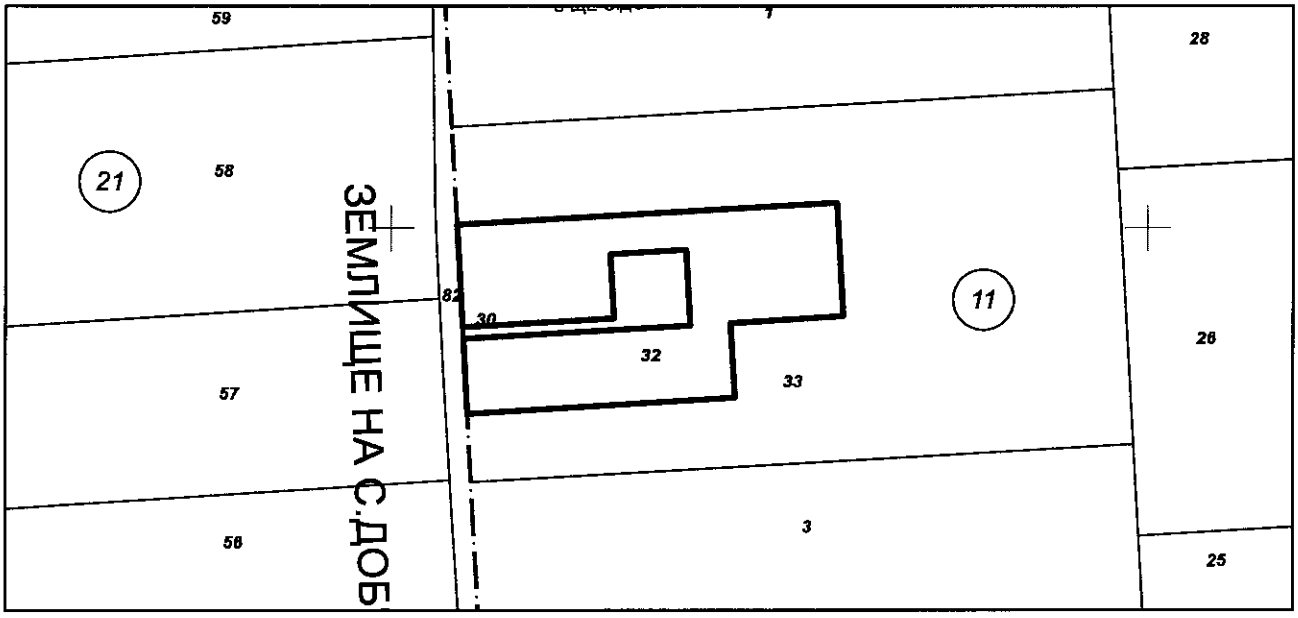


**М 1:2000**

Предишен идентификатор: **21717.11.31**
Номер по предходен план: **011032**
Съседи: **21645.21.82, 21717.11.33, 21717.11.30**

Собственици по данни от КРНИ:
1. **КАТИНА ДОБРОМИРОВА ЙОРДАНОВА**
Няма данни за идеалните части
Нотариален акт № 57 том 6 рег. 1757 дело 1058 от 15.07.2021г., издаден от Служба по вписванията гр.Девня

Носители на други вещни права по данни от КРНИ:
**няма данни**

Скица **№ 15-934085-24.08.2021 г.** издадена въз основа на заявление с входящ **№ 01-448419-11.08.2021 г.**

**/инж. Йовка Атанасова /**

# СЛУЖБА ПО ГЕОДЕЗИЯ, КАРТОГРАФИЯ И КАДАСТЪР - ГР. ВАРНА

9000, Бул."ЦАР ОСВОБОДИТЕЛ" №76Г, ет.6, 052/635620; 634638,
varna@cadastre.bg, БУЛСТАТ:130362903

## СКИЦА НА ПОЗЕМЛЕН ИМОТ
## № 15-933680-24.08.2021 г.

Поземлен имот с идентификатор **21717.54.43**

С. **Добротич**, общ. **Вълчи дол**, обл. **Варна**
По кадастралната карта и кадастралните регистри, одобрени със **Заповед РД-18-73/28.07.2016 г. на ИЗПЪЛНИТЕЛЕН ДИРЕКТОР НА АГКК**
Последно изменение на кадастралната карта и кадастралните регистри, засягащо поземления имот: **няма данни за изменение**
Адрес на поземления имот: **с. Добротич**
Площ: **2590 кв. м**
Трайно предназначение на територията: **Земеделска**
Начин на трайно ползване: **Нива**
Категория на земята: **3**

Координатна система КК2005

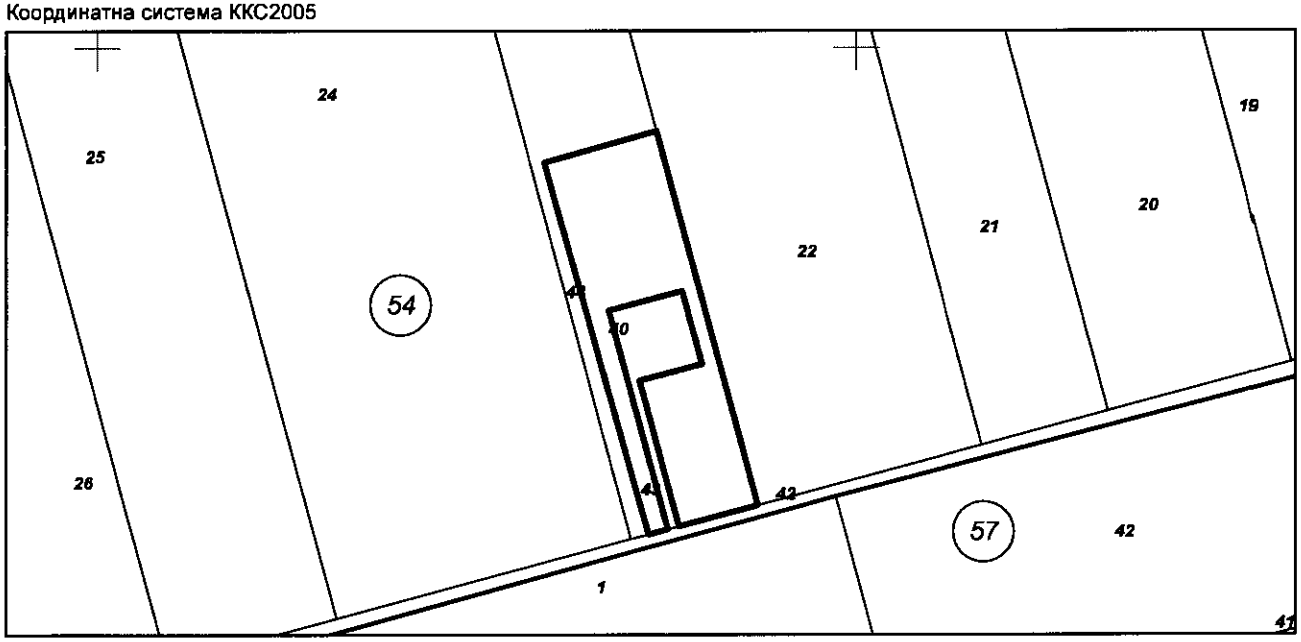


**М 1:2000**

Предишен идентификатор: **21717.54.41**
Номер по предходен план: **054043**
Съседи: **21717.54.40, 21717.54.42, 21717.54.22, 21717.54.44**

Собственици по данни от КРНИ:
1. **КАТИНА ДОБРОМИРОВА ЙОРДАНОВА**
Няма данни за идеалните части
Нотариален акт № 143 том 6 рег. 1903 дело 1146 от 29.07.2021г., издаден от Служба по вписванията гр.Девня

Носители на други вещни права по данни от КРНИ:
**няма данни**

Скица **№ 15-933680-24.08.2021 г.** издадена въз основа на заявление с входящ **№ 01-448419-11.08.2021 г.**

**/инж. Йовка Атанасова /**

АГЕНЦИЯ ПО ГЕОДЕЗИЯ, КАРТОГРАФИЯ И КАДАСТЪР
София 1618, ул. [illegible]
тел.:02/955 [illegible]
ACAD@CADASTRE.BG



СЛУЖБА ПО ГЕОДЕЗИЯ, КАРТОГРАФИЯ И КАДАСТЪР - ГР. ВАРНА

9000, Бул."ЦАР ОСВОБОДИТЕЛ" №76Г, ет.6, 052/635620; 634638,
varna@cadastre.bg, БУЛСТАТ:130362903

# СКИЦА НА ПОЗЕМЛЕН ИМОТ
# № 15-933692-24.08.2021 г.

Поземлен имот с идентификатор **21717.58.32**

С. **Добротич**, общ. **Вълчи дол**, обл. **Варна**
По кадастралната карта и кадастралните регистри, одобрени със **Заповед РД-18-73/28.07.2016 г. на ИЗПЪЛНИТЕЛЕН ДИРЕКТОР НА АГКК**
Последно изменение на кадастралната карта и кадастралните регистри, засягащо поземления имот: **няма данни за изменение**
Адрес на поземления имот: **с. Добротич**
Площ: **5065 кв. м**
Трайно предназначение на територията: **Земеделска**
Начин на трайно ползване: **Нива**
Категория на земята: **3**

Координатна система КК2005




**М 1:2000**

Предишен идентификатор: **21717.58.29**
Номер по предходен план: **058032**
Съседи: **21717.58.33, 21717.58.28, 21717.52.44**

Собственици по данни от КРНИ:
1. **КАТИНА ДОБРОМИРОВА ЙОРДАНОВА**
Няма данни за идеалните части
Нотариален акт № 143 том 6 рег. 1903 дело 1146 от 29.07.2021г., издаден от Служба по вписванията гр.Девня

Носители на други вещни права по данни от КРНИ:
**няма данни**

Скица **№ 15-933692-24.08.2021 г.** издадена въз основа на заявление с входящ **№ 01-448419-11.08.2021 г.**

**/инж. Йовка Атанасова /**

...ИЯ ПО ГЕОДЕЗИЯ,
...ТОГРАФИЯ И КАДАСТЪР

София 1618, кв.Павлов...
тел.:02/955 45 40 факс...
ACAD@CADASTRE.BG



СЛУЖБА ПО ГЕОДЕЗИЯ, КАРТОГРАФИЯ И КАДАСТЪР - ГР. ВАРНА

9000, Бул."ЦАР ОСВОБОДИТЕЛ" №76Г, ет.6, 052/635620; 634638,
varna@cadastre.bg, БУЛСТАТ:130362903

# СКИЦА НА ПОЗЕМЛЕН ИМОТ
# № 15-933698-24.08.2021 г.

Поземлен имот с идентификатор **21717.60.53**

С. **Добротич**, общ. **Вълчи дол**, обл. **Варна**
По кадастралната карта и кадастралните регистри, одобрени със **Заповед РД-18-73/28.07.2016 г.**
**на ИЗПЪЛНИТЕЛЕН ДИРЕКТОР НА АГКК**
Последно изменение на кадастралната карта и кадастралните регистри, засягащо поземления имот:
**няма данни за изменение**
Адрес на поземления имот: **с. Добротич**
Площ: **1793 кв. м**
Трайно предназначение на територията: **Земеделска**
Начин на трайно ползване: **Нива**
Категория на земята: **4**

Координатна система ККС2005

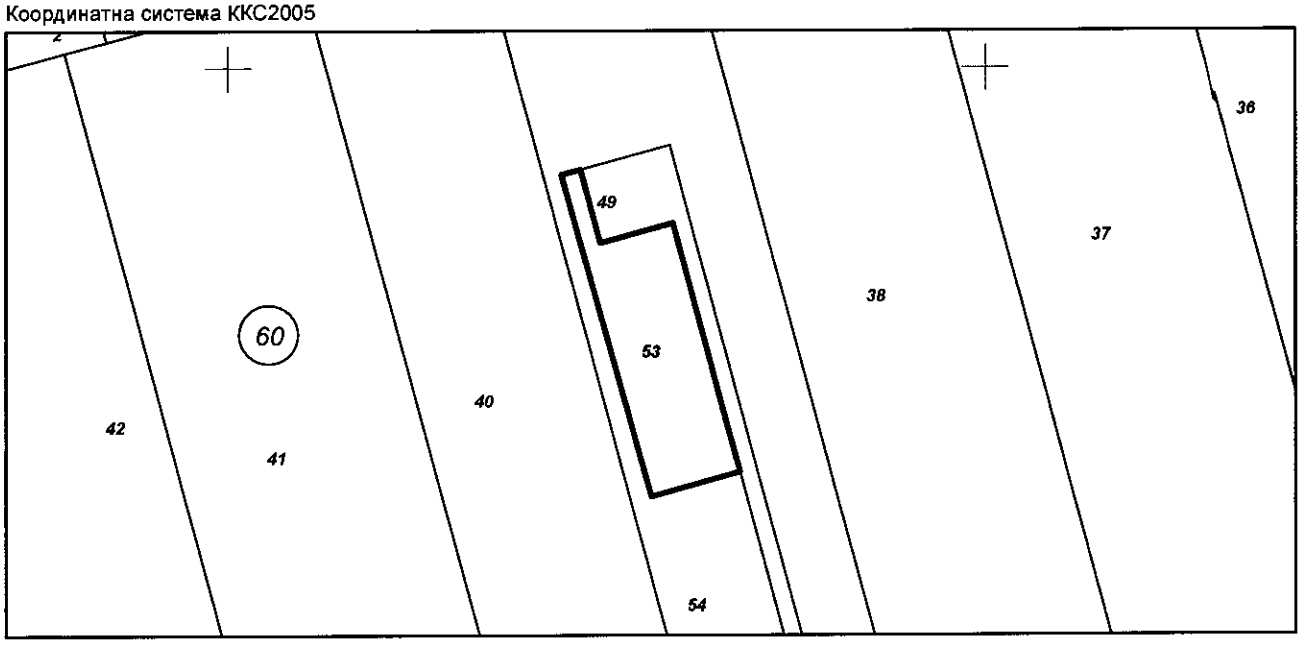


**М 1:2000**

Предишен идентификатор: **21717.60.50**
Номер по предходен план: **060053**
Съседи: **21717.60.49, 21717.60.54**

Собственици по данни от КРНИ:
1. **КАТИНА ДОБРОМИРОВА ЙОРДАНОВА**
Няма данни за идеалните части
Нотариален акт № 143 том 6 рег. 1903 дело 1146 от 29.07.2021г., издаден от Служба по вписванията гр.Девня

Носители на други вещни права по данни от КРНИ:
**няма данни**

Скица **№ 15-933698-24.08.2021 г.** издадена въз основа на заявление с входящ **№ 01-448419-11.08.2021 г.**

**/инж. Йовка Атанасова /**

АГЕНЦИЯ ПО ГЕОДЕЗИЯ, КАРТОГРАФИЯ И КАДАСТЪР
София 1618, ж.к. Павлово, ул. [illegible]
тел.: 02/955 45 40, факс: 02 [illegible]
ACAD@CADASTRE.BG, WWW.CAD[illegible]



СЛУЖБА ПО ГЕОДЕЗИЯ, КАРТОГРАФИЯ И КАДАСТЪР - ГР. ВАРНА
9000, Бул."ЦАР ОСВОБОДИТЕЛ" №76Г, ет.6, 052/635620; 634638,
varna@cadastre.bg, БУЛСТАТ:130362903

# СКИЦА НА ПОЗЕМЛЕН ИМОТ
# № 15-935445-24.08.2021 г.

Поземлен имот с идентификатор **32442.28.52**

С. **Изворник**, общ. **Вълчи дол**, обл. **Варна**
По кадастралната карта и кадастралните регистри, одобрени със **Заповед РД-18-77/28.07.2016 г. на ИЗПЪЛНИТЕЛЕН ДИРЕКТОР НА АГКК**
Последно изменение на кадастралната карта и кадастралните регистри, засягащо поземления имот: **няма данни за изменение**
Адрес на поземления имот: **с. Изворник**
Площ: **13405 кв. м**
Трайно предназначение на територията: **Земеделска**
Начин на трайно ползване: **Нива**
Категория на земята: **3**

Координатна система КК2005

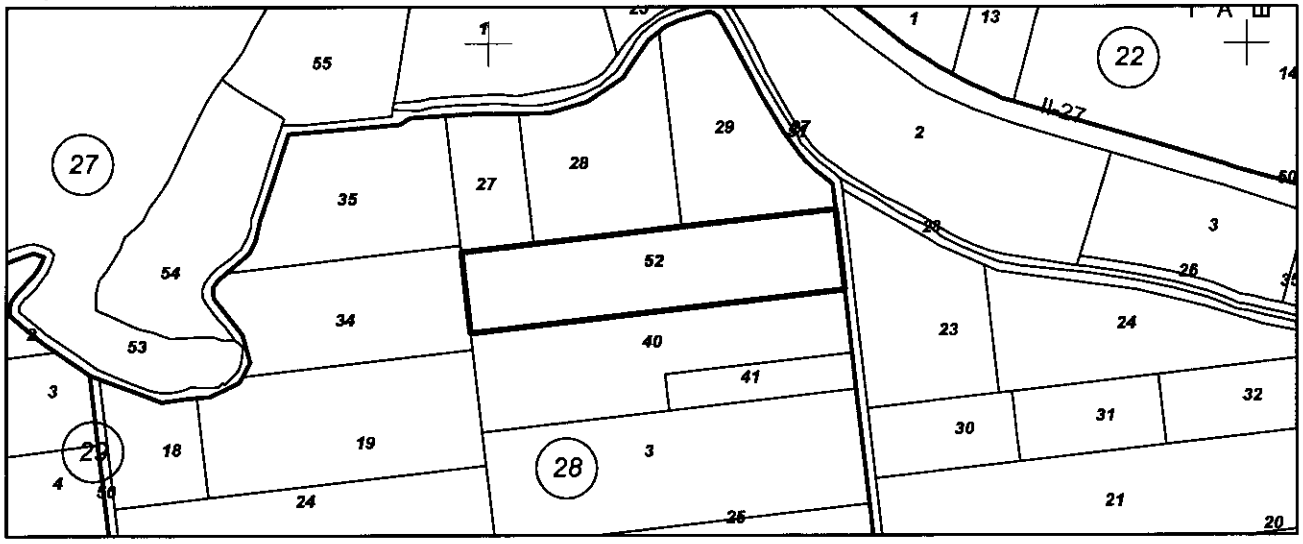


**М 1:5000**

Предишен идентификатор: **32442.28.39; 32442.28.38**
Номер по предходен план: **028038**
Съседи: **32442.28.34, 32442.27.51, 32442.28.40, 32442.28.29, 32442.28.28, 32442.28.27**

Собственици по данни от КРНИ:
1. **КАТИНА ДОБРОМИРОВА ЙОРДАНОВА**
Няма данни за идеалните части
Нотариален акт № 57 том 6 рег. 1757 дело 1058 от 15.07.2021г., издаден от Служба по вписванията гр.Девня

Носители на други вещни права по данни от КРНИ:
**няма данни**

Скица **№ 15-935445-24.08.2021 г.** издадена въз основа на заявление с входящ **№ 01-453618-13.08.2021 г.**

**/инж. Йовка Атанасова /**

АГЕНЦИЯ ПО ГЕОДЕЗИЯ,
КАРТОГРАФИЯ И КАДАСТЪР

София 1618, кв.Павлово, ул.Мусала №1
тел.:02/955 45 40, факс: 02/955 53 33
ACAD@CADASTRE.BG • WWW.CADASTRE.BG



СЛУЖБА ПО ГЕОДЕЗИЯ, КАРТОГРАФИЯ И КАДАСТЪР - ГР. ВАРНА

9000, Бул."ЦАР ОСВОБОДИТЕЛ" №76Г, ет.6, 052/635620; 634638,
varna@cadastre.bg, БУЛСТАТ:130362903

# СКИЦА НА ПОЗЕМЛЕН ИМОТ
# № 15-1001003-13.09.2021 г.

Поземлен имот с идентификатор **68480.18.145**

С. **Средно село**, общ. **Ветрино**, обл. **Варна**
По кадастралната карта и кадастралните регистри, одобрени със **Заповед РД-18-1110/15.05.2018 г. на ИЗПЪЛНИТЕЛЕН ДИРЕКТОР НА АГКК**
Последно изменение на кадастралната карта и кадастралните регистри, засягащо поземления имот: **няма данни за изменение**
Адрес на поземления имот: **местност КОНСКИТЕ ГРОБИЩА**
Площ: **17833 кв. м**
Трайно предназначение на територията: **Земеделска**
Начин на трайно ползване: **Нива**
Категория на земята: **2**

Координатна система КК2005

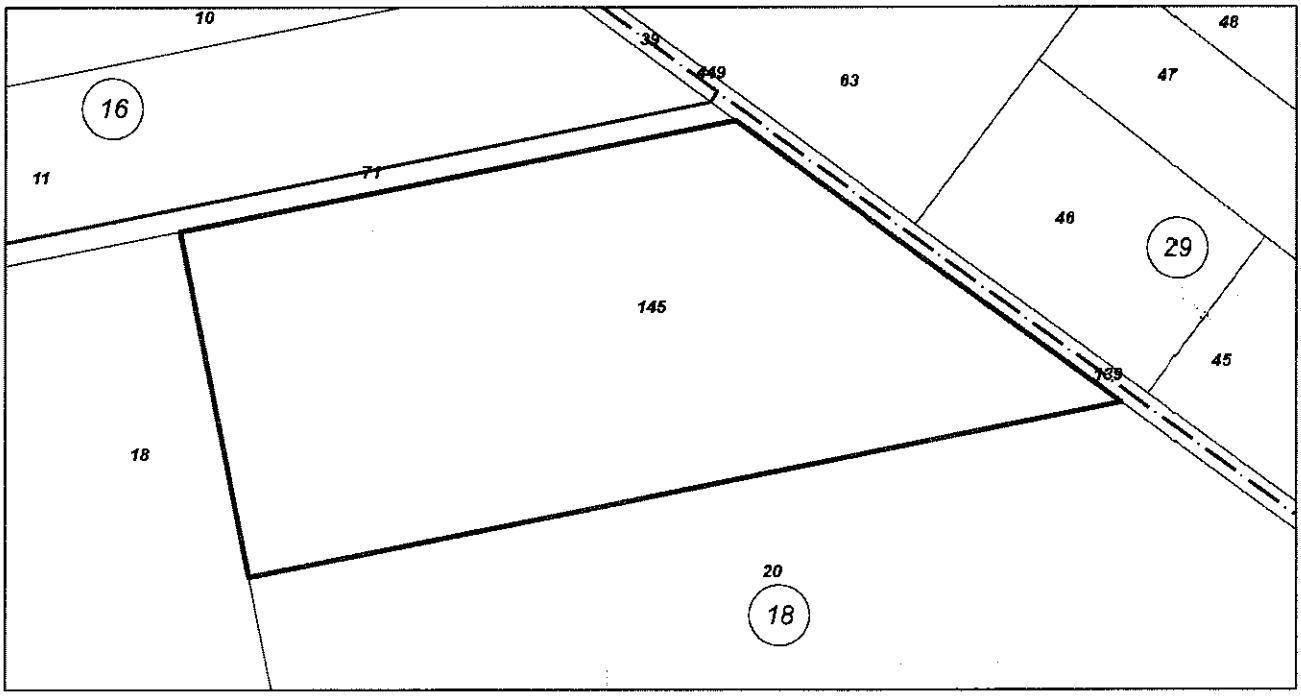


**М 1:2000**

Номер по предходен план: **018046, 018047**
Съседи: **68480.18.71, 68480.18.18, 68480.18.20, 68480.18.139**

Собственици по данни от КРНИ:
1. **КАТИНА ДОБРОМИРОВА ЙОРДАНОВА**
Няма данни за идеалните части
Нотариален акт № 110 том XII рег. 4133 дело 2234 от 06.12.2019г., издаден от Служба по вписванията гр.Провадия

Носители на други вещни права по данни от КРНИ:
**няма данни**

Скица **№ 15-1001003-13.09.2021 г.** издадена въз основа на заявление с входящ **№ 01-453622-13.08.2021 г.**

**/инж. Красимира Божкова/**

АГЕНЦИЯ ПО ГЕОДЕЗИЯ, КАРТОГРАФИЯ И КАДАСТЪР
София 1618, кв.Павлово, ул.Мусала №1
тел.:02/955 45 40, факс: 02/955 53 33
ACAD@CADASTRE.BG • WWW.CADASTRE.BG



СЛУЖБА ПО ГЕОДЕЗИЯ, КАРТОГРАФИЯ И КАДАСТЪР - ГР. ВАРНА

9000, Бул."ЦАР ОСВОБОДИТЕЛ" №76Г, ет.6, 052/635620; 634638,
varna@cadastre.bg, БУЛСТАТ:130362903

# СКИЦА НА ПОЗЕМЛЕН ИМОТ
# № 15-1017543-16.09.2021 г.

Поземлен имот с идентификатор **21717.11.30**

С. **Добротич**, общ. **Вълчи дол**, обл. **Варна**
По кадастралната карта и кадастралните регистри, одобрени със **Заповед РД-18-73/28.07.2016 г. на ИЗПЪЛНИТЕЛЕН ДИРЕКТОР НА АГКК**
Последно изменение на кадастралната карта и кадастралните регистри, засягащо поземления имот **е от 16.09.2021 г.**
Адрес на поземления имот: **с. Добротич, местност ДАА ЕКЕНЛИ**
Площ: **520 кв. м**
Трайно предназначение на територията: **Урбанизирана**
Начин на трайно ползване: **За електроенергийното производство**

Координатна система КК2005

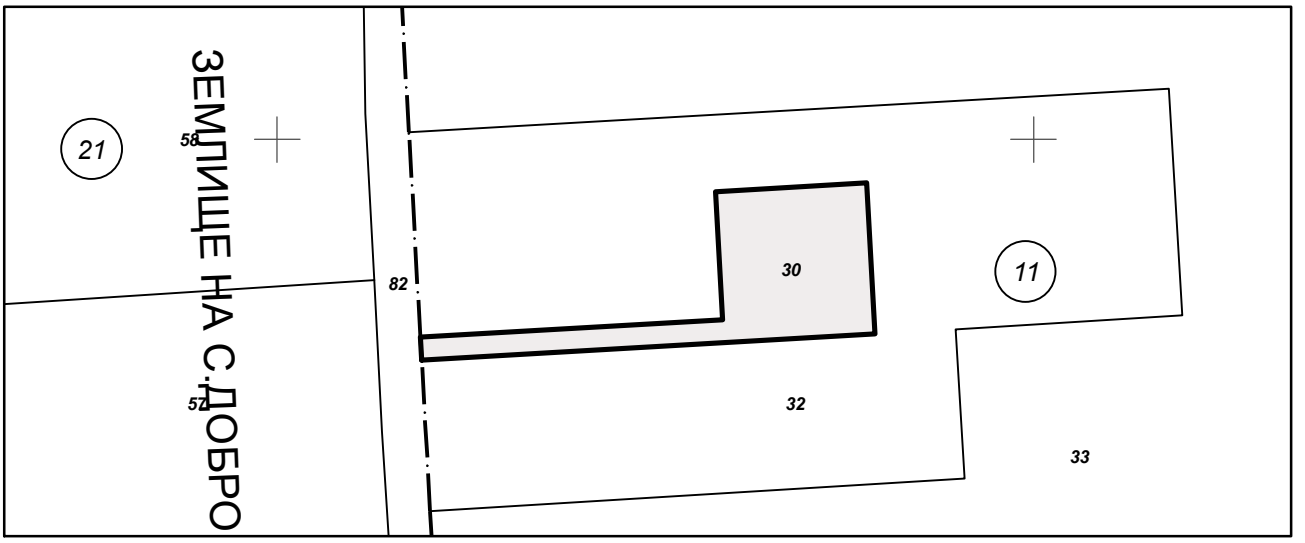


**М 1:1000**

Предишен идентификатор: **няма**
Номер по предходен план: **011002**
Съседи: **21645.21.82, 21717.11.32**

Собственици по данни от КРНИ:
1. **КАТИНА ДОБРОМИРОВА ЙОРДАНОВА**
Няма данни за идеалните части
Нотариален акт № 57 том 6 рег. 1744 дело 1058 от 15.07.2021г., издаден от Служба по вписванията гр.Девня

Носители на други вещни права по данни от КРНИ:
1. **200773401, "ДОБРОТИЧ УИНД"ЕАД**
Право на строеж

Нотариален акт № 79 том 8 рег. 2113 дело 1471 от 15.07.2011г., издаден от СВ - ДЕВНЯ

Скица **№ 15-1017543-16.09.2021 г.** издадена въз основа на заявление с входящ **№ 01-482810-27.08.2021 г.**

АГЕНЦИЯ ПО ГЕОДЕЗИЯ, КАРТОГРАФИЯ И КАДАСТЪР
София 1618, кв.Павлово, ул.Мусала №1
тел.:02/955 45 40, факс: 02/955 53 33
ACAD@CADASTRE.BG • WWW.CADASTRE.BG



СЛУЖБА ПО ГЕОДЕЗИЯ, КАРТОГРАФИЯ И КАДАСТЪР - ГР. ВАРНА

9000, Бул."ЦАР ОСВОБОДИТЕЛ" №76Г, ет.6, 052/635620; 634638,
varna@cadastre.bg, БУЛСТАТ:130362903

# СКИЦА НА ПОЗЕМЛЕН ИМОТ
# № 15-980297-07.09.2021 г.

Поземлен имот с идентификатор **21717.45.46**

С. **Добротич**, общ. **Вълчи дол**, обл. **Варна**
По кадастралната карта и кадастралните регистри, одобрени със **Заповед РД-18-73/28.07.2016 г. на ИЗПЪЛНИТЕЛЕН ДИРЕКТОР НА АГКК**
Последно изменение на кадастралната карта и кадастралните регистри, засягащо поземления имот **е от 24.08.2021 г.**
Адрес на поземления имот: **с. Добротич, местност ФЪНДАКЛЪК**
Площ: **520 кв. м**
Трайно предназначение на територията: **Урбанизирана**
Начин на трайно ползване: **За електроенергийното производство**

Координатна система КК2005

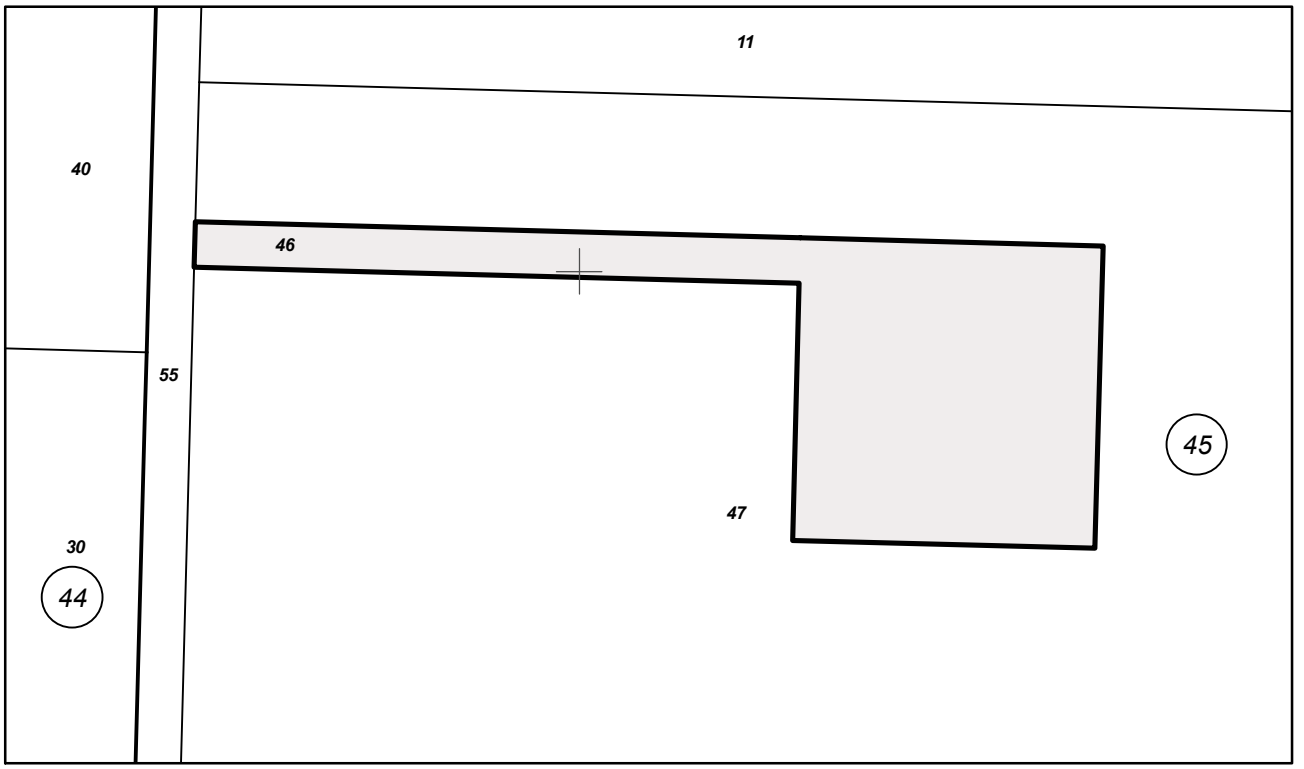


**М 1:500**

Предишен идентификатор: **няма**
Номер по предходен план: **045012**
Съседи: **21717.45.55, 21717.45.47**

Собственици по данни от КРНИ:
1. **КАТИНА ДОБРОМИРОВА ЙОРДАНОВА**
Няма данни за идеалните части
Нотариален акт № 143 том 6 рег. 1890 дело 1146 от 29.07.2021г., издаден от Служба по вписванията гр.Девня

Скица **№ 15-980297-07.09.2021 г.** издадена въз основа на заявление с входящ **№ 01-482713-27.08.2021 г.**

София 1618, кв.Павлово, ул.Мусала №1
тел.:02/955 45 40, факс: 02/955 53 33
ACAD@CADASTRE.BG • WWW.CADASTRE.BG



Носители на други вещни права по данни от КРНИ:
1. **200773401, "ДОБРОТИЧ УИНД"ЕАД**
Право на строеж

Нотариален акт № 81 том 8 рег. 2115 дело 1473 от 15.07.2011г., издаден от СВ - ДЕВНЯ
2. **КАТИНА ДОБРОМИРОВА ЙОРДАНОВА**
Няма данни

Нотариален акт за поправка № 79 том 7 рег. 2112 дело 1284 от 16.08.2021г., издаден от Служба по вписванията гр.Девня

Скица **№ 15-980297-07.09.2021 г.** издадена въз основа на заявление с входящ **№ 01-482713-27.08.2021 г.**

Digitally singed by:
YOLO DIMITROV YOLOV, E

АГЕНЦИЯ ПО ГЕОДЕЗИЯ, КАРТОГРАФИЯ И КАДАСТЪР
София 1618, кв.Павлово, ул.Мусала №1
тел.:02/955 45 40, факс: 02/955 53 33
ACAD@CADASTRE.BG • WWW.CADASTRE.BG



СЛУЖБА ПО ГЕОДЕЗИЯ, КАРТОГРАФИЯ И КАДАСТЪР - ГР. ВАРНА

9000, Бул."ЦАР ОСВОБОДИТЕЛ" №76Г, ет.6, 052/635620; 634638,
varna@cadastre.bg, БУЛСТАТ:130362903

# СКИЦА НА ПОЗЕМЛЕН ИМОТ
# № 15-980318-07.09.2021 г.

Поземлен имот с идентификатор **21717.54.40**

С. **Добротич**, общ. **Вълчи дол**, обл. **Варна**
По кадастралната карта и кадастралните регистри, одобрени със **Заповед РД-18-73/28.07.2016 г. на ИЗПЪЛНИТЕЛЕН ДИРЕКТОР НА АГКК**
Последно изменение на кадастралната карта и кадастралните регистри, засягащо поземления имот **е от 24.08.2021 г.**
Адрес на поземления имот: **с. Добротич, местност ТАТАР АСАН**
Площ: **520 кв. м**
Трайно предназначение на територията: **Урбанизирана**
Начин на трайно ползване: **За електроенергийното производство**

Координатна система КК2005

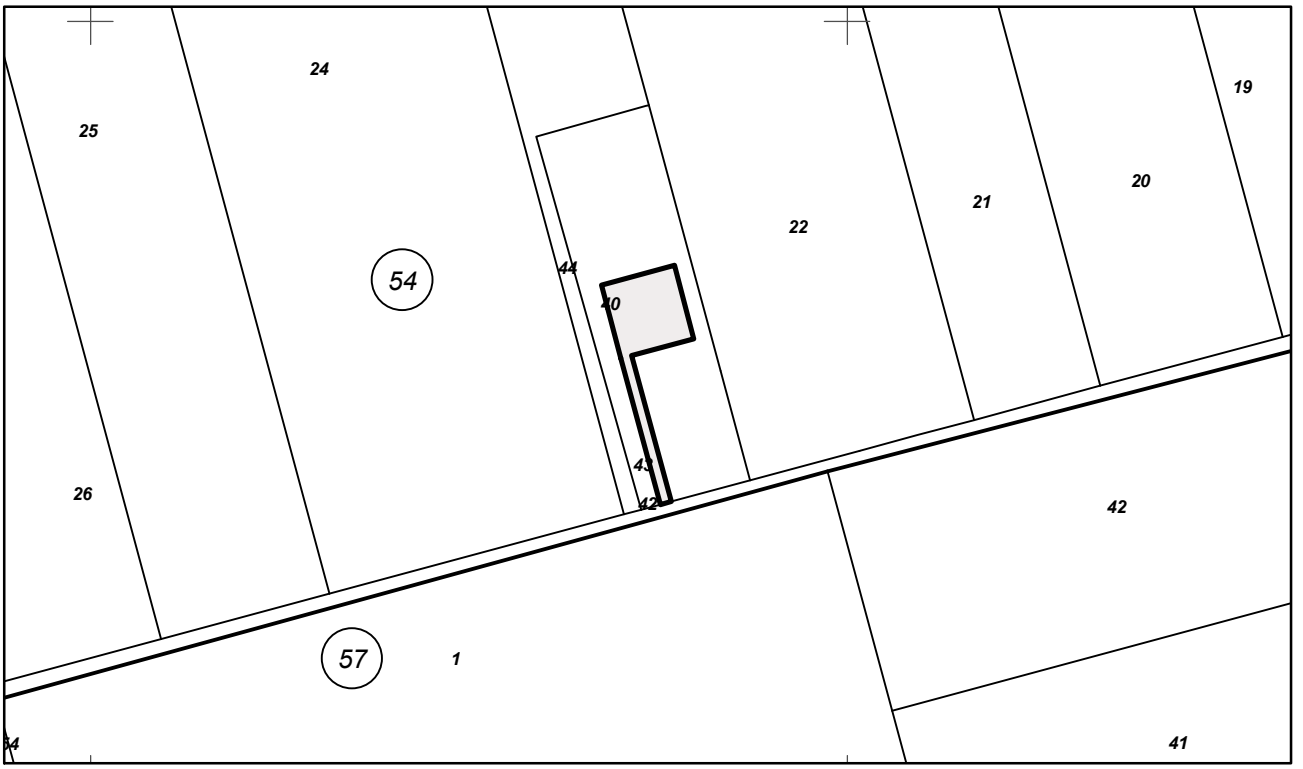


**М 1:2000**

Предишен идентификатор: **няма**
Номер по предходен план: **054023**
Съседи: **21717.54.42, 21717.54.43**

Собственици по данни от КРНИ:
1. **КАТИНА ДОБРОМИРОВА ЙОРДАНОВА**
Няма данни за идеалните части
Нотариален акт № 143 том 6 рег. 1890 дело 1146 от 29.07.2021г., издаден от Служба по вписванията гр.Девня

Скица **№ 15-980318-07.09.2021 г.** издадена въз основа на заявление с входящ **№ 01-482713-27.08.2021 г.**

София 1618, кв.Павлово, ул.Мусала №1
тел.:02/955 45 40, факс: 02/955 53 33
ACAD@CADASTRE.BG • WWW.CADASTRE.BG



Носители на други вещни права по данни от КРНИ:
1. **200773401, "ДОБРОТИЧ УИНД"ЕАД**
Право на строеж

Нотариален акт № 81 том 8 рег. 2115 дело 1473 от 15.07.2011г., издаден от СВ - ДЕВНЯ
2. **КАТИНА ДОБРОМИРОВА ЙОРДАНОВА**
Няма данни

Нотариален акт за поправка № 79 том 7 рег. 2112 дело 1284 от 16.08.2021г., издаден от Служба по вписванията гр.Девня

Скица **№ 15-980318-07.09.2021 г.** издадена въз основа на заявление с входящ **№ 01-482713-27.08.2021 г.**

Digitally singed by:
YOLO DIMITROV YOLOV, E

АГЕНЦИЯ ПО ГЕОДЕЗИЯ, КАРТОГРАФИЯ И КАДАСТЪР
София 1618, кв.Павлово, ул.Мусала №1
тел.:02/955 45 40, факс: 02/955 53 33
ACAD@CADASTRE.BG • WWW.CADASTRE.BG



СЛУЖБА ПО ГЕОДЕЗИЯ, КАРТОГРАФИЯ И КАДАСТЪР - ГР. ВАРНА

9000, Бул."ЦАР ОСВОБОДИТЕЛ" №76Г, ет.6, 052/635620; 634638,
varna@cadastre.bg, БУЛСТАТ:130362903

# СКИЦА НА ПОЗЕМЛЕН ИМОТ
# № 15-980332-07.09.2021 г.

Поземлен имот с идентификатор **21717.58.28**

С. **Добротич**, общ. **Вълчи дол**, обл. **Варна**
По кадастралната карта и кадастралните регистри, одобрени със **Заповед РД-18-73/28.07.2016 г. на ИЗПЪЛНИТЕЛЕН ДИРЕКТОР НА АГКК**
Последно изменение на кадастралната карта и кадастралните регистри, засягащо поземления имот **е от 24.08.2021 г.**
Адрес на поземления имот: **с. Добротич, местност ТАТАР АСАН**
Площ: **521 кв. м**
Трайно предназначение на територията: **Урбанизирана**
Начин на трайно ползване: **За електроенергийното производство**

Координатна система КК2005

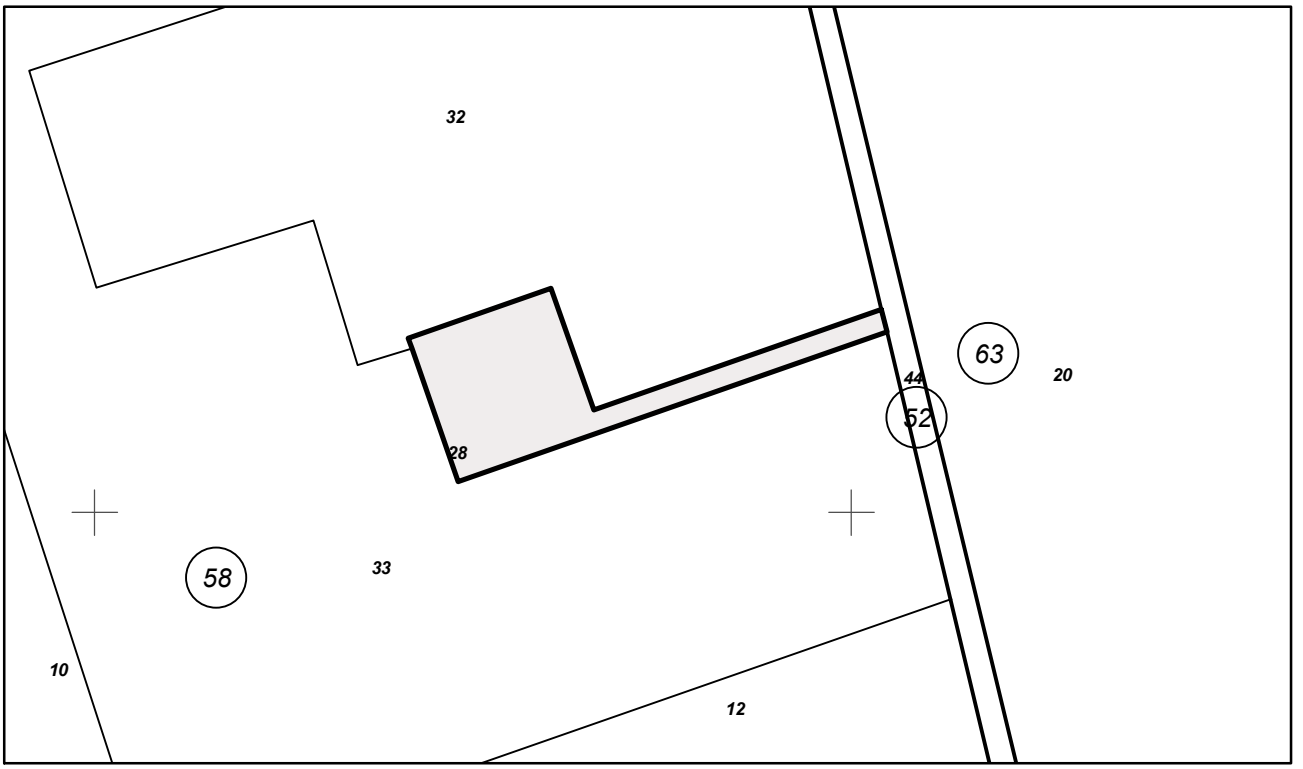


**М 1:1000**

Предишен идентификатор: **няма**
Номер по предходен план: **058011**
Съседи: **21717.52.44, 21717.58.32, 21717.58.33**

Собственици по данни от КРНИ:
1. **КАТИНА ДОБРОМИРОВА ЙОРДАНОВА**
Няма данни за идеалните части
Нотариален акт № 143 том 6 рег. 1890 дело 1146 от 29.07.2021г., издаден от Служба по вписванията гр.Девня

Скица **№ 15-980332-07.09.2021 г.** издадена въз основа на заявление с входящ **№ 01-482713-27.08.2021 г.**

София 1618, кв.Павлово, ул.Мусала №1
тел.:02/955 45 40, факс: 02/955 53 33
ACAD@CADASTRE.BG • WWW.CADASTRE.BG



Носители на други вещни права по данни от КРНИ:
1. **200773401, "ДОБРОТИЧ УИНД"ЕАД**
Право на строеж

Нотариален акт № 81 том 8 рег. 2115 дело 1473 от 15.07.2011г., издаден от СВ - ДЕВНЯ
2. **КАТИНА ДОБРОМИРОВА ЙОРДАНОВА**
Няма данни

Нотариален акт за поправка № 79 том 7 рег. 2112 дело 1284 от 16.08.2021г., издаден от Служба по вписванията гр.Девня

Скица **№ 15-980332-07.09.2021 г.** издадена въз основа на заявление с входящ **№ 01-482713-27.08.2021 г.**

Digitally singed by:
YOLO DIMITROV YOLOV, E

АГЕНЦИЯ ПО ГЕОДЕЗИЯ, КАРТОГРАФИЯ И КАДАСТЪР
София 1618, кв.Павлово, ул.Мусала №1
тел.:02/955 45 40, факс: 02/955 53 33
ACAD@CADASTRE.BG • WWW.CADASTRE.BG



СЛУЖБА ПО ГЕОДЕЗИЯ, КАРТОГРАФИЯ И КАДАСТЪР - ГР. ВАРНА

9000, Бул."ЦАР ОСВОБОДИТЕЛ" №76Г, ет.6, 052/635620; 634638,
varna@cadastre.bg, БУЛСТАТ:130362903

# СКИЦА НА ПОЗЕМЛЕН ИМОТ
# № 15-980362-07.09.2021 г.

Поземлен имот с идентификатор **21717.60.49**

С. **Добротич**, общ. **Вълчи дол**, обл. **Варна**
По кадастралната карта и кадастралните регистри, одобрени със **Заповед РД-18-73/28.07.2016 г. на ИЗПЪЛНИТЕЛЕН ДИРЕКТОР НА АГКК**
Последно изменение на кадастралната карта и кадастралните регистри, засягащо поземления имот **е от 24.08.2021 г.**
Адрес на поземления имот: **с. Добротич, местност ЧОКУР ТАРЛА**
Площ: **1207 кв. м**
Трайно предназначение на територията: **Урбанизирана**
Начин на трайно ползване: **За електроенергийното производство**

Координатна система КК2005

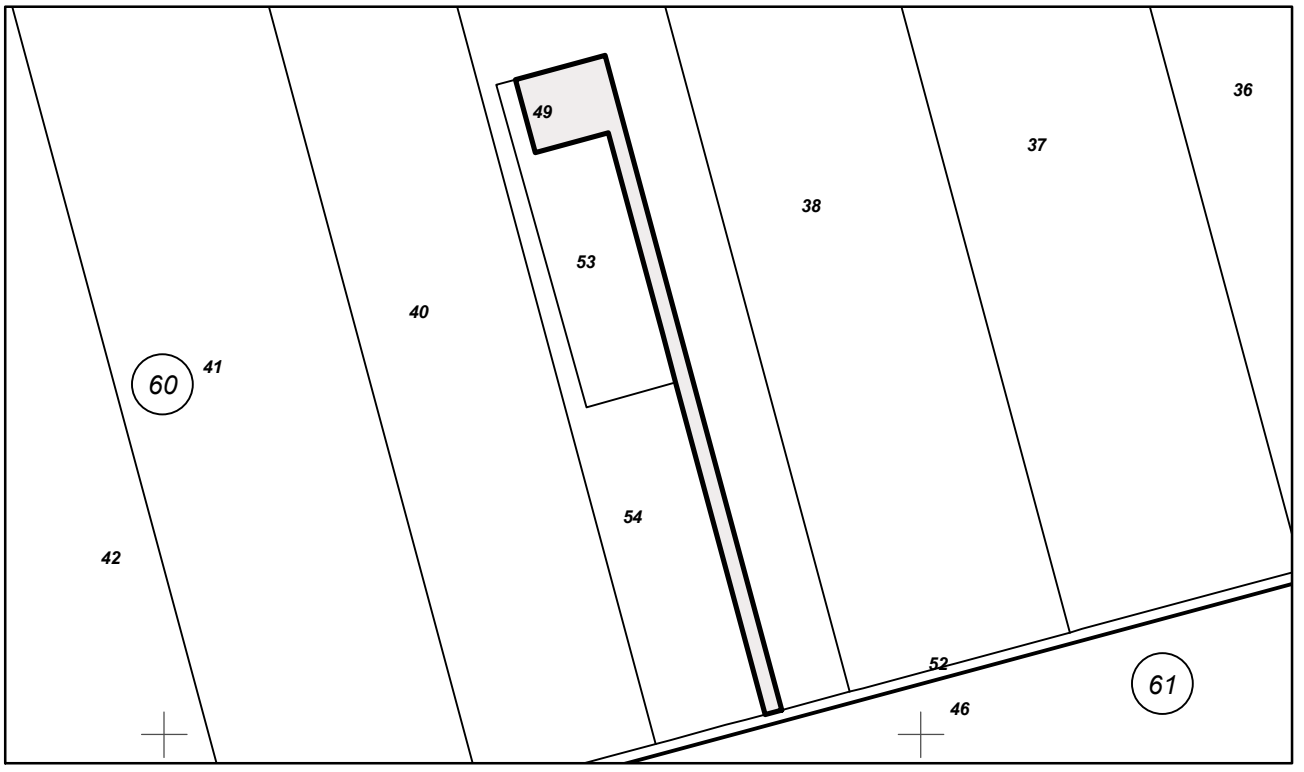


**М 1:2000**

Предишен идентификатор: **няма**
Номер по предходен план: **060039**
Съседи: **21717.60.52, 21717.60.54, 21717.60.53**

Собственици по данни от КРНИ:
1. **КАТИНА ДОБРОМИРОВА ЙОРДАНОВА**
Няма данни за идеалните части
Нотариален акт № 143 том 6 рег. 1890 дело 1146 от 29.07.2021г., издаден от Служба по вписванията гр.Девня

Скица **№ 15-980362-07.09.2021 г.** издадена въз основа на заявление с входящ **№ 01-482713-27.08.2021 г.**

София 1618, кв.Павлово, ул.Мусала №1
тел.:02/955 45 40, факс: 02/955 53 33
ACAD@CADASTRE.BG • WWW.CADASTRE.BG



Носители на други вещни права по данни от КРНИ:
1. **200773401, "ДОБРОТИЧ УИНД"ЕАД**
Право на строеж

Нотариален акт № 81 том 8 рег. 2115 дело 1473 от 15.07.2011г., издаден от СВ - ДЕВНЯ
2. **КАТИНА ДОБРОМИРОВА ЙОРДАНОВА**
Няма данни

Нотариален акт за поправка № 79 том 7 рег. 2112 дело 1284 от 16.08.2021г., издаден от Служба по вписванията гр.Девня

София 1618, кв.Павлово, ул.Мусала №1
тел.:02/955 45 40, факс: 02/955 53 33
ACAD@CADASTRE.BG • WWW.CADASTRE.BG



СЛУЖБА ПО ГЕОДЕЗИЯ, КАРТОГРАФИЯ И КАДАСТЪР - ГР. ВАРНА

9000, Бул."ЦАР ОСВОБОДИТЕЛ" №76Г, ет.6, 052/635620; 634638,
varna@cadastre.bg, БУЛСТАТ:130362903

# СКИЦА НА ПОЗЕМЛЕН ИМОТ
# № 15-1292985-29.11.2021 г.

Поземлен имот с идентификатор **21717.17.46**

С. **Добротич**, общ. **Вълчи дол**, обл. **Варна**
По кадастралната карта и кадастралните регистри, одобрени със **Заповед РД-18-73/28.07.2016 г. на ИЗПЪЛНИТЕЛЕН ДИРЕКТОР НА АГКК**
Последно изменение на кадастралната карта и кадастралните регистри, засягащо поземления имот: **няма данни за изменение**
Адрес на поземления имот: **с. Добротич**
Площ: **1691 кв. м**
Трайно предназначение на територията: **Земеделска**
Начин на трайно ползване: **Нива**
Категория на земята: **3**

Координатна система КК2005

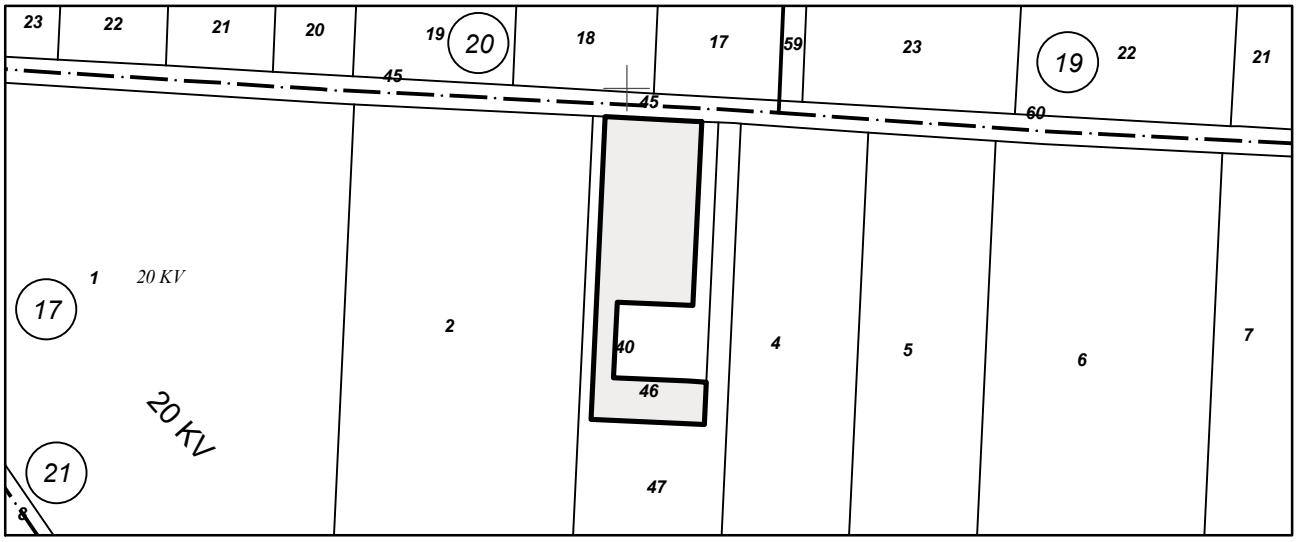


**М 1:2000**

Предишен идентификатор: **21717.17.41**
Номер по предходен план: **017046**
Съседи: **21717.17.47, 21717.17.40, 21717.17.45**

Собственици по данни от КРНИ:
1. **СИМОН СВЕТОЗАР БОНЕВА**
Няма данни за идеалните части
Нотариален акт за дарение на земеделска земя № 51 том 8 рег. 2975 дело 1446 от 13.07.2011г., издаден от СВ-ДЕВНЯ

Носители на други вещни права по данни от КРНИ:
**няма данни**

Скица **№ 15-1292985-29.11.2021 г.** издадена въз основа на заявление с входящ **№ 01-649584-18.11.2021 г.**

**<u>ПОДСТАНЦИИ</u> (местоположение площадка и координати)**

- **Подстанция Добротич 400kV/ съоръжения за съхранение на ел. енергия**

**(ПИ № 21717.59.12, № 21717.59.13, № 21717.59.14, № 21717.59.15, № 21717.59.29, № 21717.59.64, №21717.59.65, №21717.59.31, № 21717.59.32, № 21717.59.33, № 21717.59.34, с. Добротич, община Вълчи дол)**

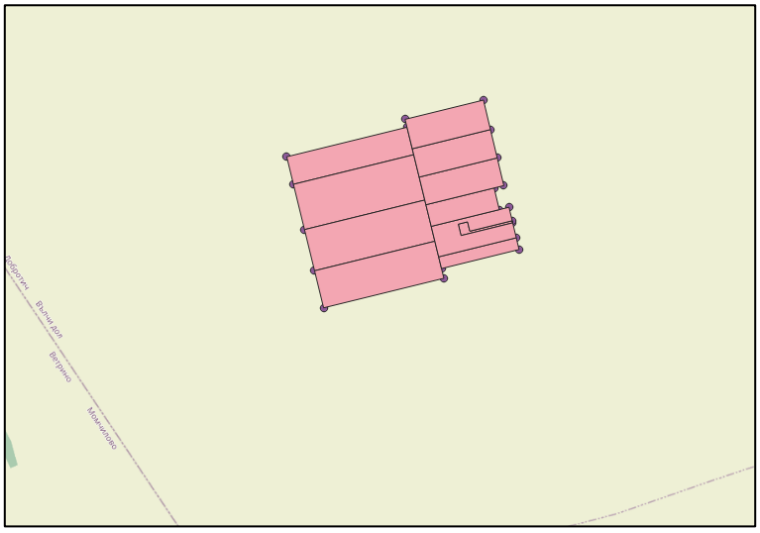

| | Layer | X | Y | N | E | id |
|---|---|---|---|---|---|---|
| 1 | SUB_400 | 656717,1036 | 4805890,2750 | 43,3725 | 27,4338 | 19 |
| 2 | SUB_400 | 656967,7557 | 4805957,8050 | 43,3730 | 27,4369 | 20 |
| 3 | SUB_400 | 656963,3448 | 4805974,1590 | 43,3732 | 27,4369 | 21 |
| 4 | SUB_400 | 657126,7228 | 4806018,1830 | 43,3735 | 27,4389 | 22 |
| 5 | SUB_400 | 657142,7929 | 4805956,9260 | 43,3730 | 27,4391 | 23 |
| 6 | SUB_400 | 656979,8124 | 4805913,0150 | 43,3726 | 27,4371 | 24 |
| 7 | SUB_400 | 656983,1428 | 4805900,6720 | 43,3725 | 27,4371 | 25 |
| 8 | SUB_400 | 656732,4906 | 4805833,1430 | 43,3720 | 27,4340 | 26 |
| 9 | SUB_400 | 657008,4972 | 4805806,5620 | 43,3717 | 27,4374 | 28 |
| 10 | SUB_400 | 656757,8450 | 4805739,0320 | 43,3711 | 27,4343 | 26 |
| 11 | SUB_400 | 656995,6748 | 4805854,1560 | 43,3721 | 27,4372 | 29 |
| 12 | SUB_400 | 657158,3434 | 4805897,9850 | 43,3725 | 27,4393 | 30 |
| 13 | SUB_400 | 657011,1263 | 4805796,7840 | 43,3716 | 27,4374 | 35 |
| 14 | SUB_400 | 657023,2388 | 4805751,8540 | 43,3712 | 27,4376 | 32 |
| 15 | SUB_400 | 657031,5452 | 4805721,0130 | 43,3709 | 27,4376 | 33 |
| 16 | SUB_400 | 657040,2951 | 4805688,5250 | 43,3706 | 27,4377 | 34 |
| 16 | SUB_400 | 657040,2951 | 4805688,5250 | 43,3706 | 27,4377 | 34 |
| 17 | SUB_400 | 657173,4987 | 4805840,5300 | 43,3719 | 27,4394 | 31 |
| 18 | SUB_400 | 657153,2704 | 4805835,0800 | 43,3719 | 27,4392 | 39 |
| 19 | SUB_400 | 657165,1412 | 4805790,0880 | 43,3715 | 27,4393 | 36 |
| 20 | SUB_400 | 657185,3618 | 4805795,5280 | 43,3715 | 27,4396 | 38 |
| 21 | SUB_400 | 657202,0906 | 4805732,1170 | 43,3710 | 27,4398 | 37 |
| 22 | SUB_400 | 657193,9054 | 4805763,1430 | 43,3712 | 27,4397 | 40 |
| 23 | SUB_400 | 657192,7360 | 4805767,4890 | 43,3713 | 27,4396 | 41 |
| 24 | SUB_400 | 657104,3661 | 4805743,6790 | 43,3711 | 27,4386 | 42 |
| 25 | SUB_400 | 657099,1634 | 4805762,9900 | 43,3713 | 27,4385 | 43 |
| 26 | SUB_400 | 657079,8472 | 4805757,7860 | 43,3712 | 27,4383 | 44 |
| 27 | SUB_400 | 657086,2259 | 4805734,1300 | 43,3710 | 27,4383 | 45 |
| 28 | SUB_400 | 657046,8675 | 4805664,1290 | 43,3704 | 27,4378 | 47 |
| 29 | SUB_400 | 657208,5370 | 4805707,6820 | 43,3707 | 27,4398 | 46 |
| 30 | SUB_400 | 657052,2868 | 4805644,0140 | 43,3702 | 27,4379 | 48 |
| 31 | SUB_400 | 656780,8931 | 4805653,4830 | 43,3703 | 27,4345 | 50 |
| 32 | SUB_400 | 656801,6348 | 4805576,4850 | 43,3696 | 27,4348 | 49 |

- **Подстанция Център**

**(ПИ № 21717.22.11, № 21717.22.12,  с. Добротич, община Вълчи дол)**




| | Layer | X | Y | N | E | id |
|---|---|---|---|---|---|---|
| 1 | 21717.22.11 | 654029,7797 | 4808520,6090 | 43,3967 | 27,4014 | 1 |
| 2 | 21717.22.11 | 654195,0298 | 4808520,4990 | 43,3967 | 27,4034 | 2 |
| 3 | 21717.22.11 | 654194,9556 | 4808416,9440 | 43,3957 | 27,4034 | 3 |
| 4 | 21717.22.11 | 654029,6977 | 4808417,0540 | 43,3958 | 27,4014 | 4 |
| 5 | 21717.22.12 | 654194,9170 | 4808352,8010 | 43,3952 | 27,4034 | 6 |
| 6 | 21717.22.12 | 654029,6591 | 4808352,9210 | 43,3952 | 27,4014 | 5 |

- **Подстанция Север**

**(ПИ № 27629.44.35, № 27629.44.36, <u>с. Есеница, община Вълчи дол</u>)**

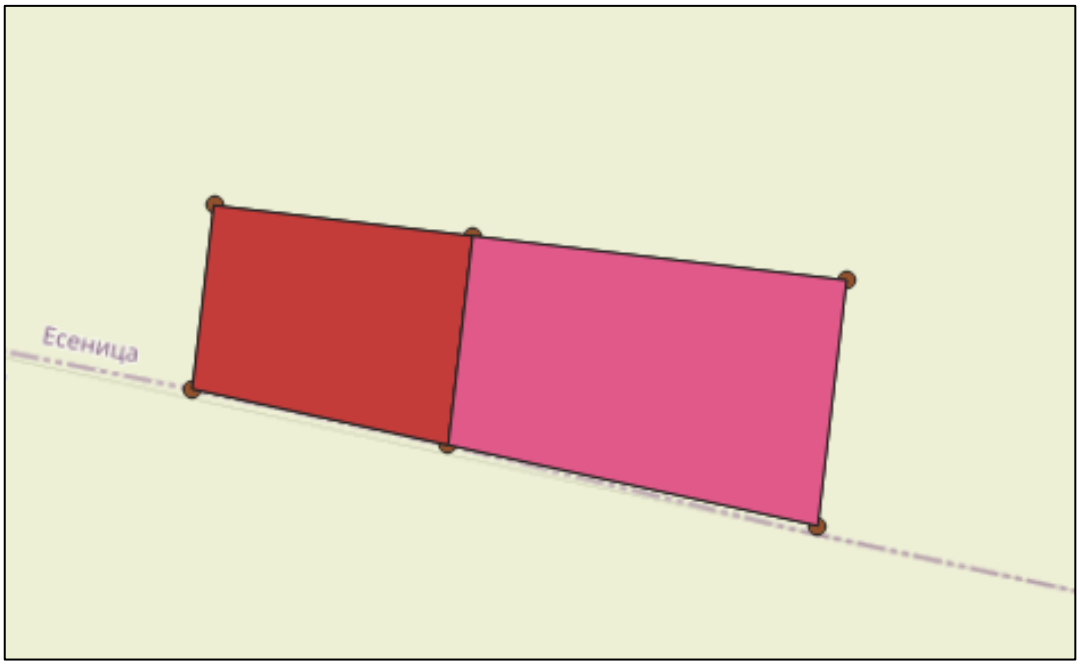


| | Layer | X | Y | N | E | id |
|---|---|---|---|---|---|---|
| 1 | 27629.44.35 | 653281,5414 | 4811235,6380 | 43,4213 | 27,3929 | 1 |
| 2 | 27629.44.35 | 653289,9474 | 4811323,9330 | 43,4221 | 27,3930 | 2 |
| 3 | 27629.44.35 | 653154,8659 | 4811336,7870 | 43,4222 | 27,3914 | 4 |
| 4 | 27629.44.35 | 653147,7204 | 4811261,6420 | 43,4215 | 27,3913 | 3 |
| 5 | 27629.44.36 | 653061,3079 | 4811345,6910 | 43,4223 | 27,3902 | 5 |
| 6 | 27629.44.36 | 653055,0272 | 4811279,6540 | 43,4217 | 27,3901 | 6 |

- **Подстанция Юг**

**(ПИ № 21717.59.2, № 21717.59.3, с. Добротич, община Вълчи дол)**

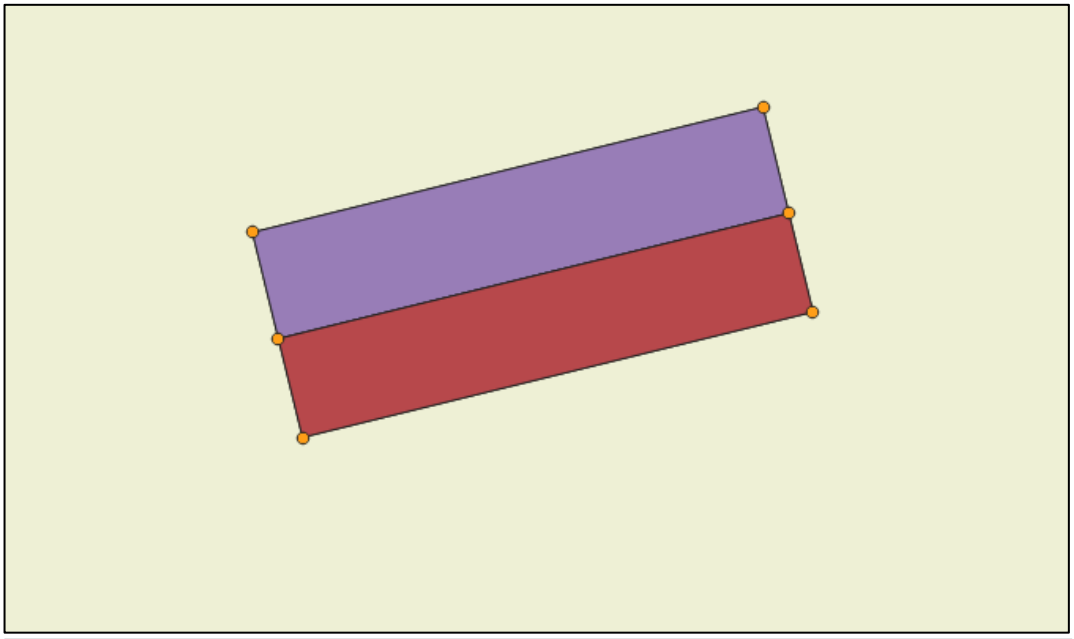

| | Layer | X | Y | N | E | id |
|---|---|---|---|---|---|---|
| 1 | 21717.59.2 | 656562,1624 | 4806465,3440 | 43,3777 | 27,4321 | 1 |
| 2 | 21717.59.2 | 656576,1866 | 4806413,2700 | 43,3772 | 27,4322 | 4 |
| 3 | 21717.59.2 | 656826,8392 | 4806480,7990 | 43,3778 | 27,4353 | 3 |
| 4 | 21717.59.2 | 656812,8150 | 4806532,8740 | 43,3782 | 27,4352 | 2 |
| 5 | 21717.59.3 | 656589,2185 | 4806364,9280 | 43,3768 | 27,4324 | 5 |
| 6 | 21717.59.3 | 656839,8710 | 4806432,4570 | 43,3773 | 27,4355 | 6 |

- **СЪГЛАСУВАНИ ПЛОЩАДКИ НА 12 БР. ВЕТРОГЕНЕРАТОРИ, ОТ ПРЕДХОДНА ПРОЦЕДУРА**

**<u>WTG1</u> (местоположение площадка и координати)**

**(ПИ № 21717.11.30, № 21717.11.32, №21717.11.33, с. Добротич, община Вълчи дол)**




| | Layer | X | Y | N | E | id |
|---|---|---|---|---|---|---|
| 1 | 21717.11.30 | 654419,1060 | 4810570,8530 | 43,4151 | 27,4068 | 1 |
| 2 | 21717.11.30 | 654479,0060 | 4810574,2640 | 43,4151 | 27,4075 | 2 |
| 3 | 21717.11.30 | 654477,8890 | 4810594,2330 | 43,4153 | 27,4075 | 3 |
| 4 | 21717.11.30 | 654457,9170 | 4810593,1020 | 43,4153 | 27,4073 | 4 |
| 5 | 21717.11.30 | 654458,8700 | 4810576,1190 | 43,4151 | 27,4073 | 5 |
| 6 | 21717.11.30 | 654418,9350 | 4810573,8390 | 43,4151 | 27,4068 | 6 |
| 7 | 21717.11.32 | 654420,2240 | 4810550,8860 | 43,4149 | 27,4068 | 7 |
| 8 | 21717.11.32 | 654490,8850 | 4810555,1850 | 43,4149 | 27,4077 | 8 |
| 9 | 21717.11.32 | 654489,6850 | 4810574,9140 | 43,4151 | 27,4076 | 9 |
| 10 | 21717.11.32 | 654519,6300 | 4810576,7360 | 43,4151 | 27,4080 | 10 |
| 11 | 21717.11.32 | 654517,9110 | 4810606,6870 | 43,4154 | 27,4080 | 11 |
| 12 | 21717.11.32 | 654417,4150 | 4810600,9240 | 43,4153 | 27,4068 | 12 |
| 13 | 21717.11.33 | 654421,2390 | 4810532,7930 | 43,4147 | 27,4068 | 13 |
| 14 | 21717.11.33 | 654596,3190 | 4810542,8360 | 43,4148 | 27,4090 | 14 |
| 15 | 21717.11.33 | 654590,9270 | 4810636,7850 | 43,4156 | 27,4089 | 15 |
| 16 | 21717.11.33 | 654415,9640 | 4810626,7530 | 43,4156 | 27,4067 | 16 |

**<u>WTG2</u> (местоположение площадка и координати)**

**(ПИ № 21717.17.42, № 21717.17.43, с. Добротич, община Вълчи дол)**

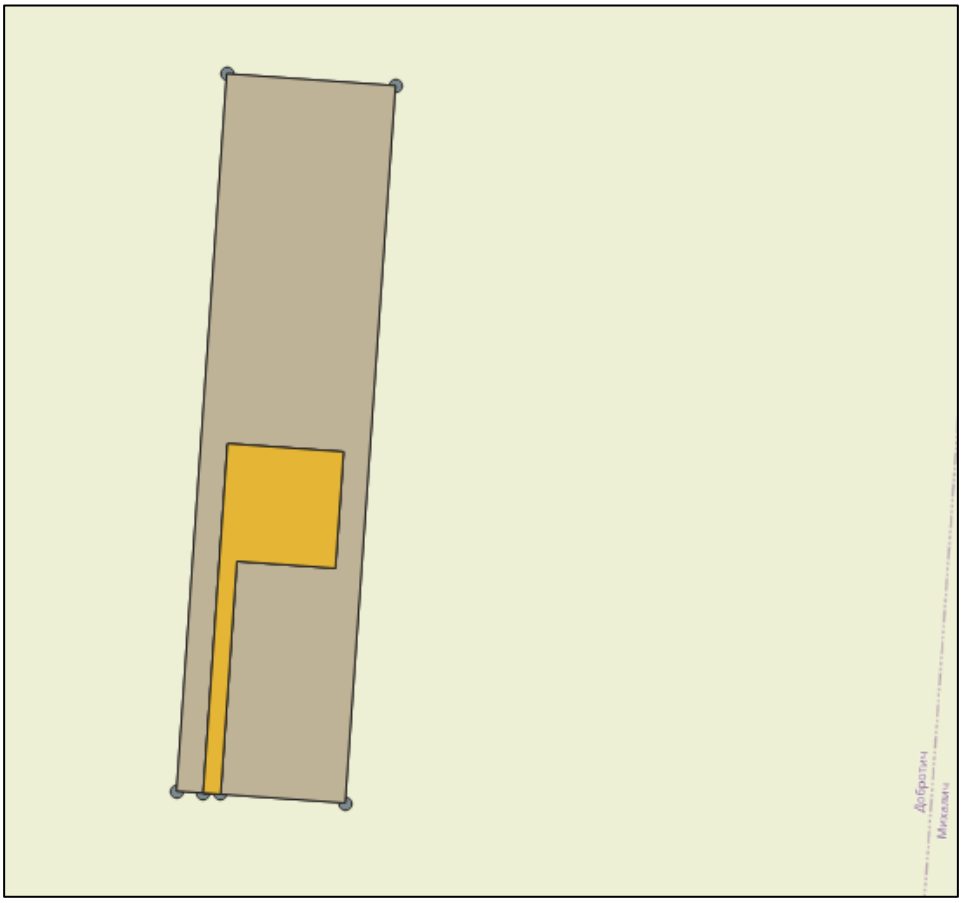


| | Layer | X | Y | N | E | id |
|---|---|---|---|---|---|---|
| 1 | 21717.17.42 | 656209,8320 | 4810720,3670 | 43,4160 | 27,4289 | 1 |
| 2 | 21717.17.42 | 656212,6570 | 4810780,2990 | 43,4166 | 27,4290 | 2 |
| 3 | 21717.17.42 | 656232,6340 | 4810779,3510 | 43,4166 | 27,4292 | 3 |
| 4 | 21717.17.42 | 656231,6850 | 4810759,3740 | 43,4164 | 27,4292 | 4 |
| 5 | 21717.17.42 | 656214,7030 | 4810760,1790 | 43,4164 | 27,4290 | 5 |
| 6 | 21717.17.42 | 656212,8280 | 4810720,2270 | 43,4160 | 27,4290 | 6 |
| 7 | 21717.17.43 | 656205,2280 | 4810720,5840 | 43,4161 | 27,4289 | 7 |
| 8 | 21717.17.43 | 656211,0690 | 4810843,6390 | 43,4172 | 27,4290 | 8 |
| 9 | 21717.17.43 | 656240,1290 | 4810842,2630 | 43,4171 | 27,4293 | 9 |
| 10 | 21717.17.43 | 656234,2800 | 4810719,2080 | 43,4160 | 27,4292 | 10 |

- **WTG3 (местоположение площадка и координати)**
  **(ПИ № 21717.42.34, № 21717.42.37, № 21717.42.38, с. Добротич, община Вълчи дол)**

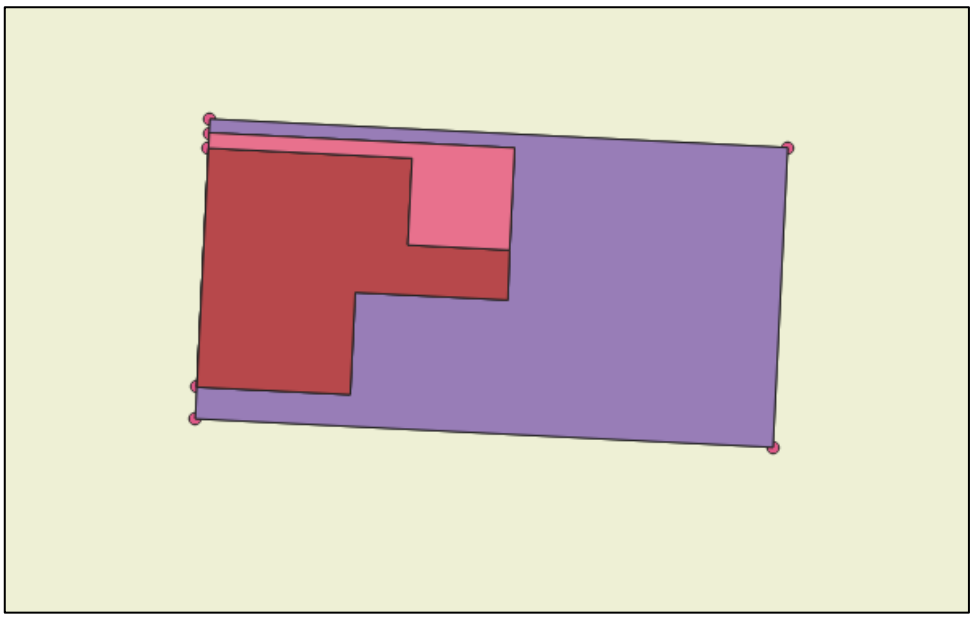

| | Layer | X | Y | N | E | id |
|---|---|---|---|---|---|---|
| 1 | 21717.42.34 | 654478,6550 | 4807034,6700 | 43,3832 | 27,4065 | 1 |
| 2 | 21717.42.34 | 654538,6330 | 4807033,0660 | 43,3832 | 27,4073 | 2 |
| 3 | 21717.42.34 | 654478,5750 | 4807031,6710 | 43,3832 | 27,4065 | 6 |
| 4 | 21717.42.34 | 654538,0980 | 4807013,0720 | 43,3830 | 27,4073 | 3 |
| 5 | 21717.42.34 | 654518,1080 | 4807013,6080 | 43,3830 | 27,4070 | 4 |
| 6 | 21717.42.34 | 654518,5630 | 4807030,6010 | 43,3832 | 27,4070 | 5 |
| 7 | 21717.42.37 | 654537,9750 | 4807003,2960 | 43,3829 | 27,4072 | 10 |
| 8 | 21717.42.37 | 654507,9850 | 4807004,0900 | 43,3830 | 27,4069 | 9 |
| 9 | 21717.42.37 | 654507,4550 | 4806984,0970 | 43,3828 | 27,4069 | 8 |
| 10 | 21717.42.37 | 654477,3240 | 4806984,8910 | 43,3828 | 27,4065 | 7 |
| 11 | 21717.42.38 | 654477,1580 | 4806978,6850 | 43,3827 | 27,4065 | 11 |
| 12 | 21717.42.38 | 654590,6740 | 4806975,6590 | 43,3827 | 27,4079 | 12 |
| 13 | 21717.42.38 | 654592,2410 | 4807034,3410 | 43,3832 | 27,4079 | 13 |
| 14 | 21717.42.38 | 654478,7270 | 4807037,3660 | 43,3833 | 27,4065 | 14 |

- **WTG4 (местоположение площадка и координати)**
  **(ПИ № 21717.45.46, № 21717.45.47 с. Добротич, община Вълчи дол)**




| | Layer | X | Y | N | E | id |
|---|---|---|---|---|---|---|
| 1 | 21717.45.46 | 655374,6280 | 4806803,3010 | 43,3810 | 27,4175 | 1 |
| 2 | 21717.45.46 | 655434,6050 | 4806801,7030 | 43,3809 | 27,4183 | 2 |
| 3 | 21717.45.46 | 655434,0700 | 4806781,7090 | 43,3808 | 27,4182 | 3 |
| 4 | 21717.45.46 | 655414,0800 | 4806782,2420 | 43,3808 | 27,4180 | 4 |
| 5 | 21717.45.46 | 655414,5280 | 4806799,2360 | 43,3809 | 27,4180 | 5 |
| 6 | 21717.45.46 | 655374,5450 | 4806800,3020 | 43,3809 | 27,4175 | 6 |
| 7 | 21717.45.47 | 655374,8710 | 4806812,5240 | 43,3811 | 27,4175 | 7 |
| 8 | 21717.45.47 | 655526,9580 | 4806808,4630 | 43,3810 | 27,4194 | 8 |
| 9 | 21717.45.47 | 655525,1980 | 4806742,7660 | 43,3804 | 27,4194 | 9 |
| 10 | 21717.45.47 | 655373,1190 | 4806746,8170 | 43,3805 | 27,4175 | 10 |

- **WTG5 (местоположение площадка и координати)**
  **(ПИ № 21717.54.40, № 21717.54.43, № 21717.54.44 с. Добротич, община Вълчи дол)**

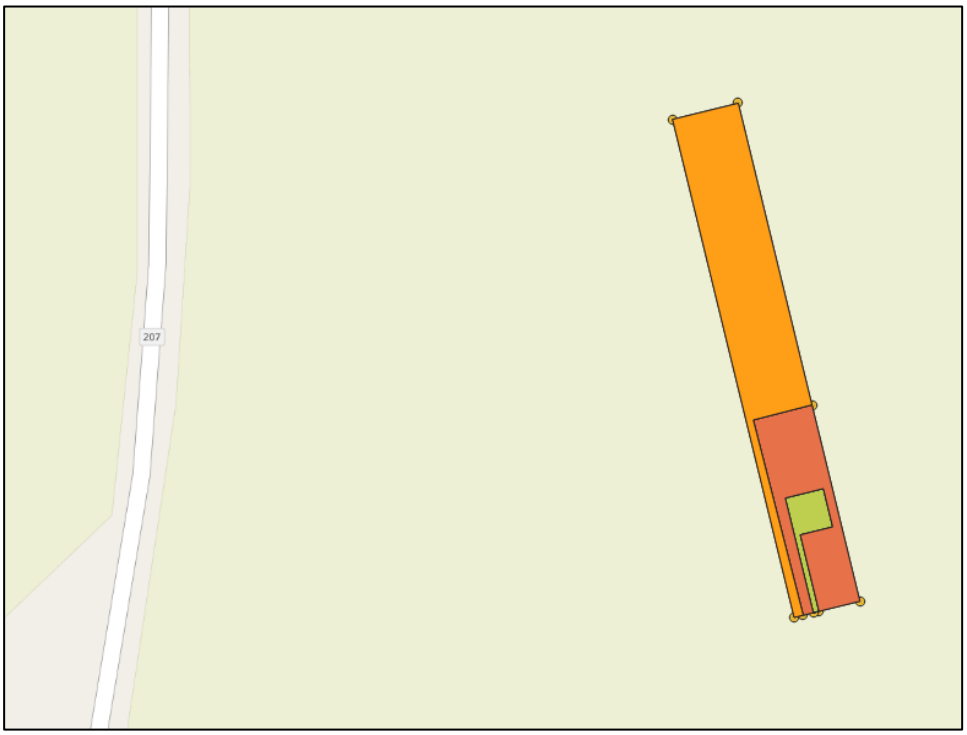


| | Layer | X | Y | N | E | id |
|---|---|---|---|---|---|---|
| 1 | 21717.54.40 | 656353,4920 | 4806473,1620 | 43,3778 | 27,4295 | 1 |
| 2 | 21717.54.40 | 656343,0810 | 4806511,7830 | 43,3781 | 27,4294 | 2 |
| 3 | 21717.54.40 | 656359,4930 | 4806516,2060 | 43,3782 | 27,4296 | 3 |
| 4 | 21717.54.40 | 656354,2870 | 4806535,5330 | 43,3784 | 27,4295 | 4 |
| 5 | 21717.54.40 | 656334,9760 | 4806530,3130 | 43,3783 | 27,4293 | 5 |
| 6 | 21717.54.40 | 656350,5960 | 4806472,3800 | 43,3778 | 27,4295 | 6 |
| 7 | 21717.54.43 | 656374,2460 | 4806478,7550 | 43,3778 | 27,4298 | 7 |
| 8 | 21717.54.43 | 656347,5120 | 4806577,9530 | 43,3787 | 27,4295 | 8 |
| 9 | 21717.54.43 | 656317,7760 | 4806569,5830 | 43,3787 | 27,4291 | 9 |
| 10 | 21717.54.43 | 656345,5220 | 4806471,0130 | 43,3778 | 27,4294 | 10 |
| 11 | 21717.54.44 | 656340,8910 | 4806469,7640 | 43,3778 | 27,4293 | 11 |
| 12 | 21717.54.44 | 656273,1090 | 4806721,3440 | 43,3800 | 27,4286 | 12 |
| 13 | 21717.54.44 | 656306,4490 | 4806730,3250 | 43,3801 | 27,4290 | 13 |

- **WTG 6 (местоположение площадка и координати)**
  **(ПИ №21717.60.49, № 21717.60.53, № 21717.60.54, с. Добротич, община Вълчи дол)**



| | Layer | X | Y | N | E | id |
|---|---|---|---|---|---|---|
| 1 | 21717.60.49 | 657158,8480 | 4806805,3170 | 43,3806 | 27,4395 | 1 |
| 2 | 21717.60.49 | 657163,1900 | 4806806,4860 | 43,3806 | 27,4396 | 2 |
| 3 | 21717.60.49 | 657116,5560 | 4806979,5650 | 43,3822 | 27,4391 | 3 |
| 4 | 21717.60.49 | 657092,9070 | 4806973,1940 | 43,3821 | 27,4388 | 4 |
| 5 | 21717.60.49 | 657098,1070 | 4806953,8830 | 43,3820 | 27,4388 | 5 |
| 6 | 21717.60.49 | 657117,4190 | 4806959,0850 | 43,3820 | 27,4391 | 6 |
| 7 | 21717.60.53 | 657087,8190 | 4806971,8240 | 43,3821 | 27,4387 | 9 |
| 8 | 21717.60.53 | 657111,7130 | 4806886,5810 | 43,3814 | 27,4390 | 8 |
| 9 | 21717.60.53 | 657135,1680 | 4806893,1830 | 43,3814 | 27,4393 | 7 |
| 10 | 21717.60.54 | 657181,2300 | 4806811,3420 | 43,3807 | 27,4398 | 10 |
| 11 | 21717.60.54 | 657117,6270 | 4807047,3860 | 43,3828 | 27,4391 | 11 |
| 12 | 21717.60.54 | 657066,2880 | 4807033,5540 | 43,3827 | 27,4384 | 12 |
| 13 | 21717.60.54 | 657129,8670 | 4806797,5070 | 43,3806 | 27,4392 | 13 |

- **WTG7 (местоположение площадка и координати)**
  **(ПИ №21717.58.28, № 21717.58.32, № 21717.58.33, с. Добротич, община Вълчи дол)**




| | Layer | X | Y | N | E | id |
|---|---|---|---|---|---|---|
| 1 | 21717.58.28 | 657304,7360 | 4805323,7990 | 43,3673 | 27,4409 | 1 |
| 2 | 21717.58.28 | 657248,0520 | 4805304,1320 | 43,3671 | 27,4402 | 2 |
| 3 | 21717.58.28 | 657241,4680 | 4805323,0200 | 43,3673 | 27,4401 | 3 |
| 4 | 21717.58.28 | 657260,3510 | 4805329,6100 | 43,3673 | 27,4404 | 4 |
| 5 | 21717.58.28 | 657265,9580 | 4805313,5600 | 43,3672 | 27,4404 | 5 |
| 6 | 21717.58.28 | 657304,0130 | 4805326,8430 | 43,3673 | 27,4409 | 6 |
| 7 | 21717.58.32 | 657241,9180 | 4805321,7270 | 43,3673 | 27,4401 | 12 |
| 8 | 21717.58.32 | 657234,8000 | 4805319,5230 | 43,3672 | 27,4400 | 11 |
| 9 | 21717.58.32 | 657228,8840 | 4805338,6280 | 43,3674 | 27,4400 | 10 |
| 10 | 21717.58.32 | 657200,2270 | 4805329,7550 | 43,3673 | 27,4396 | 9 |
| 11 | 21717.58.32 | 657191,3530 | 4805358,4120 | 43,3676 | 27,4395 | 8 |
| 12 | 21717.58.32 | 657288,9450 | 4805390,2170 | 43,3679 | 27,4407 | 7 |
| 13 | 21717.58.33 | 657313,1270 | 4805288,5050 | 43,3669 | 27,4410 | 13 |
| 14 | 21717.58.33 | 657207,3170 | 4805251,5740 | 43,3666 | 27,4397 | 14 |
| 15 | 21717.58.33 | 657162,7400 | 4805388,7940 | 43,3679 | 27,4392 | 15 |
| 16 | 21717.58.33 | 657280,1970 | 4805427,0130 | 43,3682 | 27,4406 | 16 |

- **WTG8 (местоположение площадка и координати)**
  **(ПИ № 21717.58.28, № 21717.58.32, № 21717.58.33, с. Добротич, община Вълчи дол)**




| | Layer | X | Y | N | E | id |
|---|---|---|---|---|---|---|
| 1 | 21717.62.42 | 657980,4650 | 4806190,8200 | 43,3749 | 27,4495 | 1 |
| 2 | 21717.62.42 | 657879,1690 | 4806163,5290 | 43,3747 | 27,4482 | 2 |
| 3 | 21717.62.42 | 657873,9590 | 4806182,8410 | 43,3749 | 27,4482 | 3 |
| 4 | 21717.62.42 | 657893,2760 | 4806188,0430 | 43,3749 | 27,4484 | 4 |
| 5 | 21717.62.42 | 657897,6970 | 4806171,6290 | 43,3748 | 27,4485 | 5 |
| 6 | 21717.62.42 | 657979,7540 | 4806193,7360 | 43,3749 | 27,4495 | 6 |
| 7 | 21717.62.47 | 657936,3810 | 4806182,0510 | 43,3749 | 27,4489 | 7 |
| 8 | 21717.62.47 | 657925,7740 | 4806222,7110 | 43,3752 | 27,4488 | 8 |
| 9 | 21717.62.47 | 657896,7460 | 4806215,1390 | 43,3752 | 27,4485 | 9 |
| 10 | 21717.62.47 | 657901,7940 | 4806195,7860 | 43,3750 | 27,4485 | 10 |
| 11 | 21717.62.47 | 657872,7660 | 4806188,2140 | 43,3749 | 27,4482 | 11 |
| 12 | 21717.62.47 | 657880,3380 | 4806159,1850 | 43,3747 | 27,4482 | 12 |
| 13 | 21717.62.47 | 657981,6360 | 4806186,4750 | 43,3749 | 27,4495 | 13 |
| 14 | 21717.62.48 | 657963,4310 | 4806256,3940 | 43,3755 | 27,4493 | 14 |
| 15 | 21717.62.48 | 657686,5080 | 4806181,7850 | 43,3749 | 27,4459 | 15 |
| 16 | 21717.62.48 | 657705,3060 | 4806112,0300 | 43,3743 | 27,4461 | 16 |

- **WTG 9 (местоположение площадка и координати)**
  **(ПИ №21717.62.42, ПИ №21717.62.47, № 21717.62.48, с. Добротич, община Вълчи дол)**

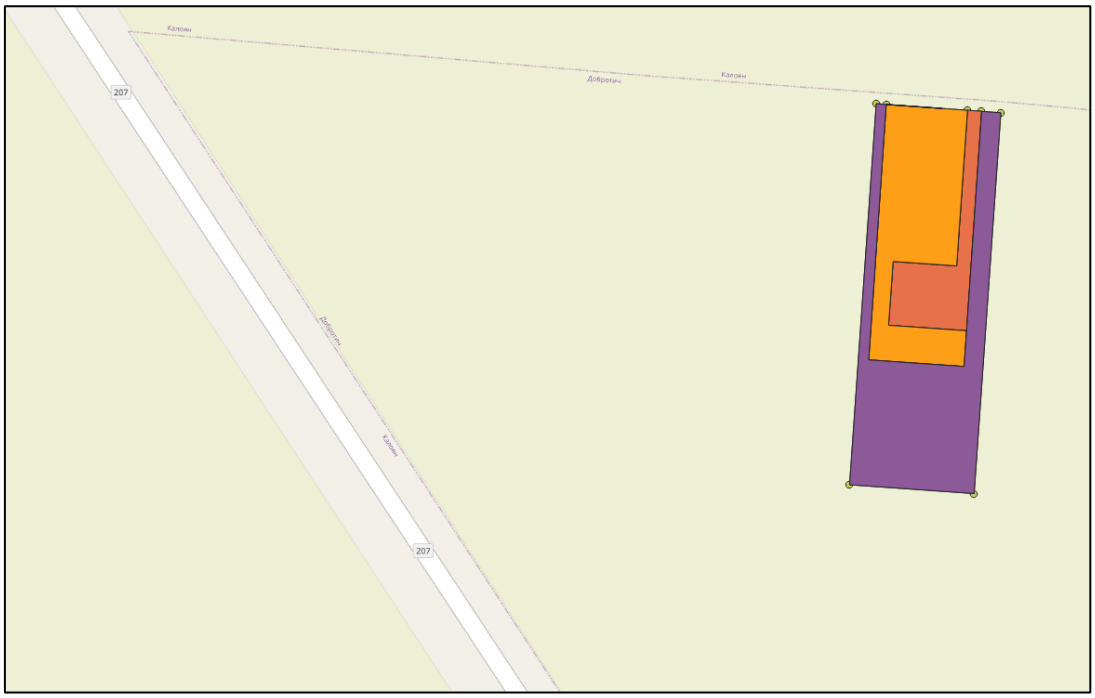


| | Layer | X | Y | N | E | id |
|---|---|---|---|---|---|---|
| 1 | 21717.17.40 | 655624,2130 | 4810990,9530 | 43,4186 | 27,4218 | 1 |
| 2 | 21717.17.40 | 655621,0430 | 4810922,2650 | 43,4180 | 27,4217 | 2 |
| 3 | 21717.17.40 | 655596,5450 | 4810923,4280 | 43,4180 | 27,4214 | 3 |
| 4 | 21717.17.40 | 655597,5210 | 4810943,4040 | 43,4182 | 27,4214 | 4 |
| 5 | 21717.17.40 | 655617,4700 | 4810942,4570 | 43,4182 | 27,4217 | 5 |
| 6 | 21717.17.40 | 655619,7660 | 4810991,1730 | 43,4186 | 27,4217 | 6 |
| 7 | 21717.17.46 | 655620,5270 | 4810911,0860 | 43,4179 | 27,4217 | 9 |
| 8 | 21717.17.46 | 655590,5580 | 4810912,4690 | 43,4179 | 27,4213 | 8 |
| 9 | 21717.17.46 | 655594,2470 | 4810992,3850 | 43,4186 | 27,4214 | 7 |
| 10 | 21717.17.47 | 655630,2270 | 4810990,6230 | 43,4186 | 27,4218 | 10 |
| 11 | 21717.17.47 | 655624,5730 | 4810871,4390 | 43,4175 | 27,4217 | 11 |
| 12 | 21717.17.47 | 655585,4540 | 4810873,3000 | 43,4176 | 27,4213 | 12 |
| 13 | 21717.17.47 | 655591,1070 | 4810992,5940 | 43,4186 | 27,4214 | 13 |

- **<u>WTG10 (местоположение площадка и координати)</u>**
  **(ПИ № 21717.53.54, № 21717.53.56, № 21717.53.57, с. Добротич, община Вълчи дол)**

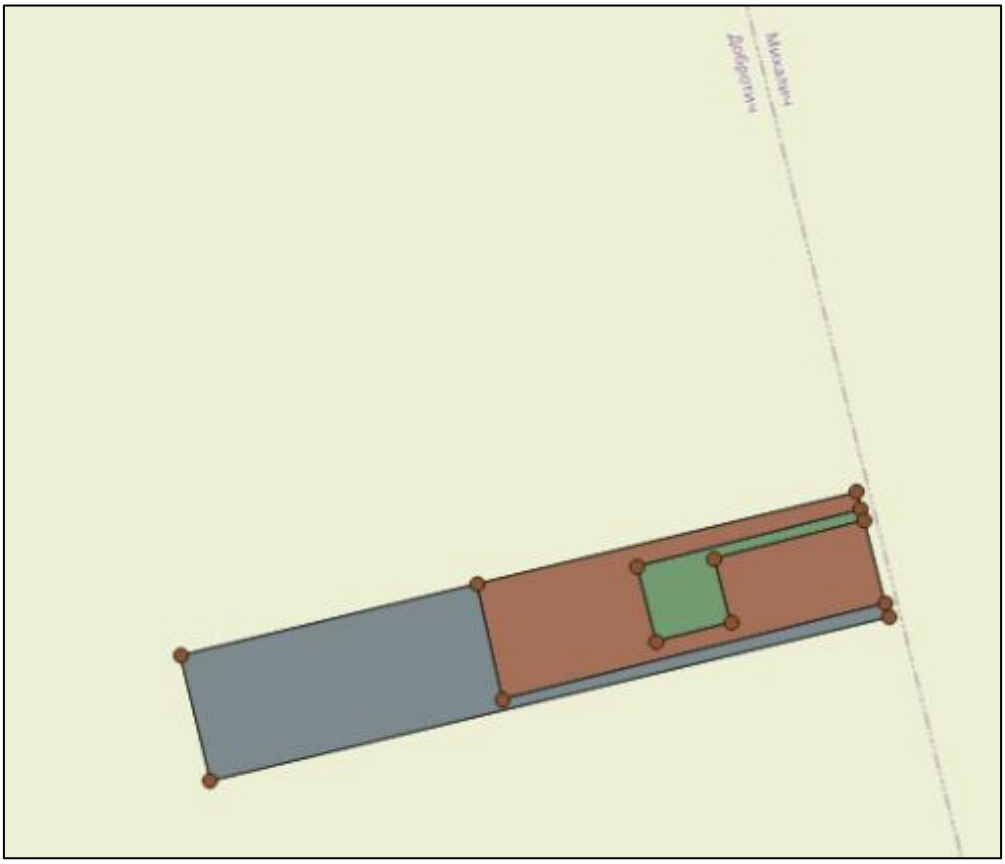

| | Layer | X | Y | N | E | id |
|---|---|---|---|---|---|---|
| 1 | 21717.53.54 | 657557,9850 | 4807828,1330 | 43,3897 | 27,4447 | 1 |
| 2 | 21717.53.54 | 657500,1840 | 4807812,0560 | 43,3896 | 27,4440 | 2 |
| 3 | 21717.53.54 | 657505,5400 | 4807792,7940 | 43,3894 | 27,4441 | 3 |
| 4 | 21717.53.54 | 657524,8090 | 4807798,1490 | 43,3895 | 27,4443 | 4 |
| 5 | 21717.53.54 | 657520,2570 | 4807814,5250 | 43,3896 | 27,4443 | 5 |
| 6 | 21717.53.54 | 657558,7910 | 4807825,2420 | 43,3897 | 27,4447 | 6 |
| 7 | 21717.53.56 | 657556,7810 | 4807832,4670 | 43,3898 | 27,4447 | 7 |
| 8 | 21717.53.56 | 657458,7580 | 4807806,5200 | 43,3896 | 27,4435 | 8 |
| 9 | 21717.53.56 | 657466,1000 | 4807776,9820 | 43,3893 | 27,4436 | 9 |
| 10 | 21717.53.56 | 657564,7030 | 4807803,9880 | 43,3895 | 27,4448 | 10 |
| 11 | 21717.53.57 | 657382,4510 | 4807786,3200 | 43,3894 | 27,4426 | 13 |
| 12 | 21717.53.57 | 657390,9630 | 4807754,1910 | 43,3891 | 27,4427 | 12 |
| 13 | 21717.53.57 | 657565,6900 | 4807800,4410 | 43,3895 | 27,4448 | 11 |

- **<u>WTG11 (местоположение площадка и координати)</u>**
  **(ПИ № 21717.13.29, № 21717.13.32 и № 21717.13.33)**

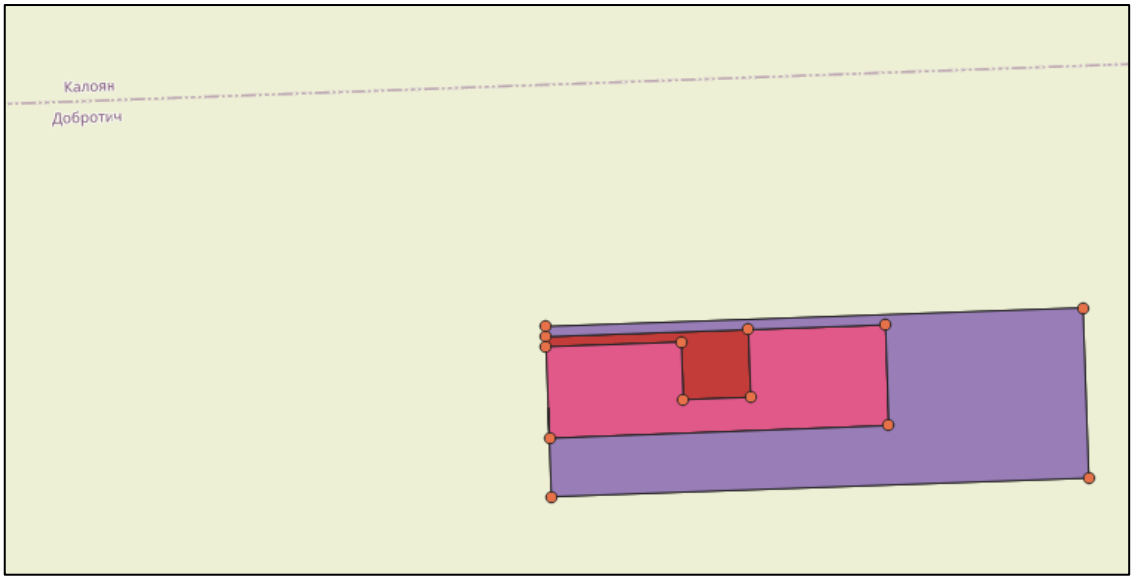


| | Layer | X | Y | N | E | id |
|---|---|---|---|---|---|---|
| 1 | 21717.13.29 | 655059,3370 | 4810636,1580 | 43,4155 | 27,4147 | 1 |
| 2 | 21717.13.29 | 655119,2410 | 4810639,5960 | 43,4155 | 27,4154 | 2 |
| 3 | 21717.13.29 | 655120,3850 | 4810619,6300 | 43,4154 | 27,4154 | 3 |
| 4 | 21717.13.29 | 655100,4170 | 4810618,4850 | 43,4154 | 27,4152 | 4 |
| 5 | 21717.13.29 | 655099,4410 | 4810635,4550 | 43,4155 | 27,4152 | 5 |
| 6 | 21717.13.29 | 655059,5070 | 4810633,1610 | 43,4155 | 27,4147 | 6 |
| 7 | 21717.13.32 | 655159,7680 | 4810641,9270 | 43,4156 | 27,4159 | 9 |
| 8 | 21717.13.32 | 655161,4220 | 4810612,2130 | 43,4153 | 27,4159 | 8 |
| 9 | 21717.13.32 | 655061,0580 | 4810606,1790 | 43,4153 | 27,4147 | 7 |
| 10 | 21717.13.33 | 655059,1640 | 4810639,1530 | 43,4156 | 27,4147 | 10 |
| 11 | 21717.13.33 | 655218,0400 | 4810648,2700 | 43,4156 | 27,4167 | 11 |
| 12 | 21717.13.33 | 655220,9070 | 4810598,0720 | 43,4151 | 27,4167 | 12 |
| 13 | 21717.13.33 | 655062,0460 | 4810588,9640 | 43,4151 | 27,4147 | 13 |

- **<u>WTG12 (местоположение площадка и координати)</u>**
  **(ПИ № 21717.37.16 № 21717.37.19, № 21717.37.20, с. Добротич, община Вълчи дол)**



| | Layer | X | Y | N | E | id |
|---|---|---|---|---|---|---|
| 1 | 21717.37.16 | 654750,1140 | 4807640,2890 | 43,3886 | 27,4100 | 1 |
| 2 | 21717.37.16 | 654746,6790 | 4807580,3870 | 43,3881 | 27,4100 | 2 |
| 3 | 21717.37.16 | 654726,7070 | 4807581,5340 | 43,3881 | 27,4097 | 3 |
| 4 | 21717.37.16 | 654727,8540 | 4807601,5050 | 43,3883 | 27,4098 | 4 |
| 5 | 21717.37.16 | 654744,8280 | 4807600,5270 | 43,3883 | 27,4100 | 5 |
| 6 | 21717.37.16 | 654747,1180 | 4807640,4610 | 43,3886 | 27,4100 | 6 |
| 7 | 21717.37.19 | 654754,6070 | 4807640,0310 | 43,3886 | 27,4101 | 7 |
| 8 | 21717.37.19 | 654748,7410 | 4807537,8660 | 43,3877 | 27,4100 | 8 |
| 9 | 21717.37.19 | 654718,7970 | 4807539,7070 | 43,3877 | 27,4096 | 9 |
| 10 | 21717.37.19 | 654723,7070 | 4807619,5570 | 43,3884 | 27,4097 | 10 |
| 11 | 21717.37.19 | 654745,8410 | 4807618,1960 | 43,3884 | 27,4100 | 11 |
| 12 | 21717.37.20 | 654720,7450 | 4807641,9750 | 43,3887 | 27,4097 | 12 |
| 13 | 21717.37.20 | 654707,4570 | 4807410,5050 | 43,3866 | 27,4095 | 13 |
| 14 | 21717.37.20 | 654740,8480 | 4807400,3950 | 43,3865 | 27,4099 | 14 |

**НОВИ ПЛОЩАДКИ ЗА ВЕТРОГЕНЕРАТОРИ 46 БР.**

- **WTG13 (местоположение площадка и координати)**
  **(ПИ № 21717.15.17, с. Добротич, община Вълчи дол)**

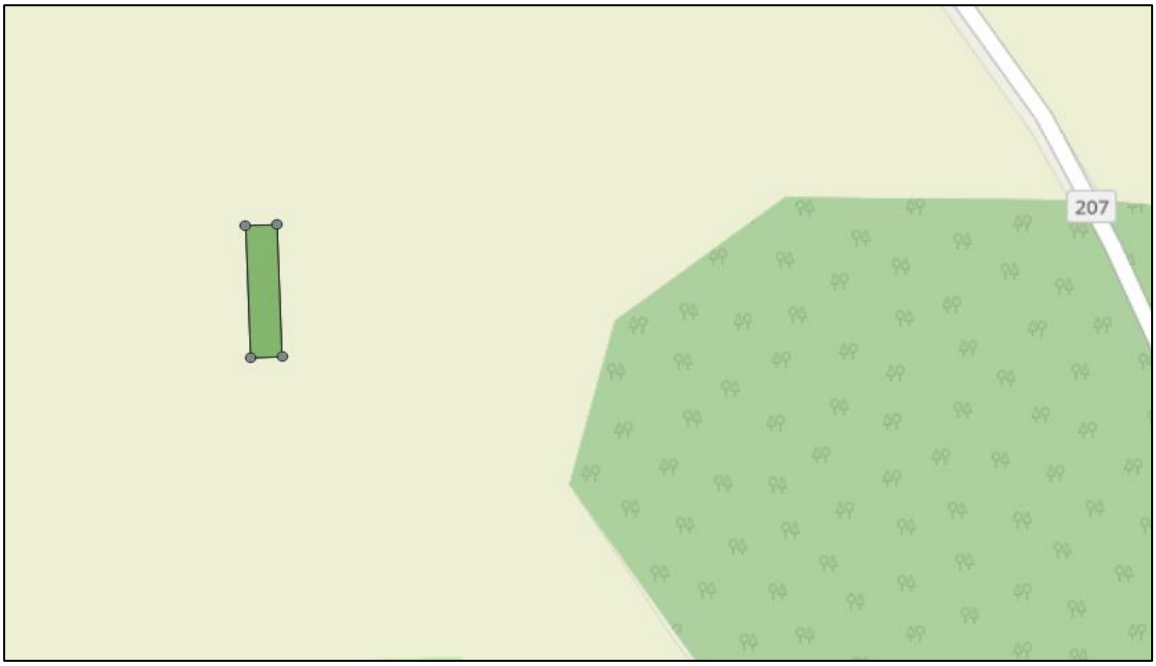


| | Layer | X | Y | N | E | id |
|---|---|---|---|---|---|---|
| 1 | 21717.15.17 | 655169,7051 | 4810029,1340 | 43,4100 | 27,4159 | 1 |
| 2 | 21717.15.17 | 655199,6604 | 4810030,8460 | 43,4100 | 27,4163 | 2 |
| 3 | 21717.15.17 | 655177,5691 | 4809892,0140 | 43,4088 | 27,4159 | 4 |
| 4 | 21717.15.17 | 655207,5091 | 4809893,7360 | 43,4088 | 27,4163 | 3 |

- **<u>WTG14 (местоположение площадка и координати)</u>**
  **(ПИ № 21717.22.6, с. Добротич, община Вълчи дол)**

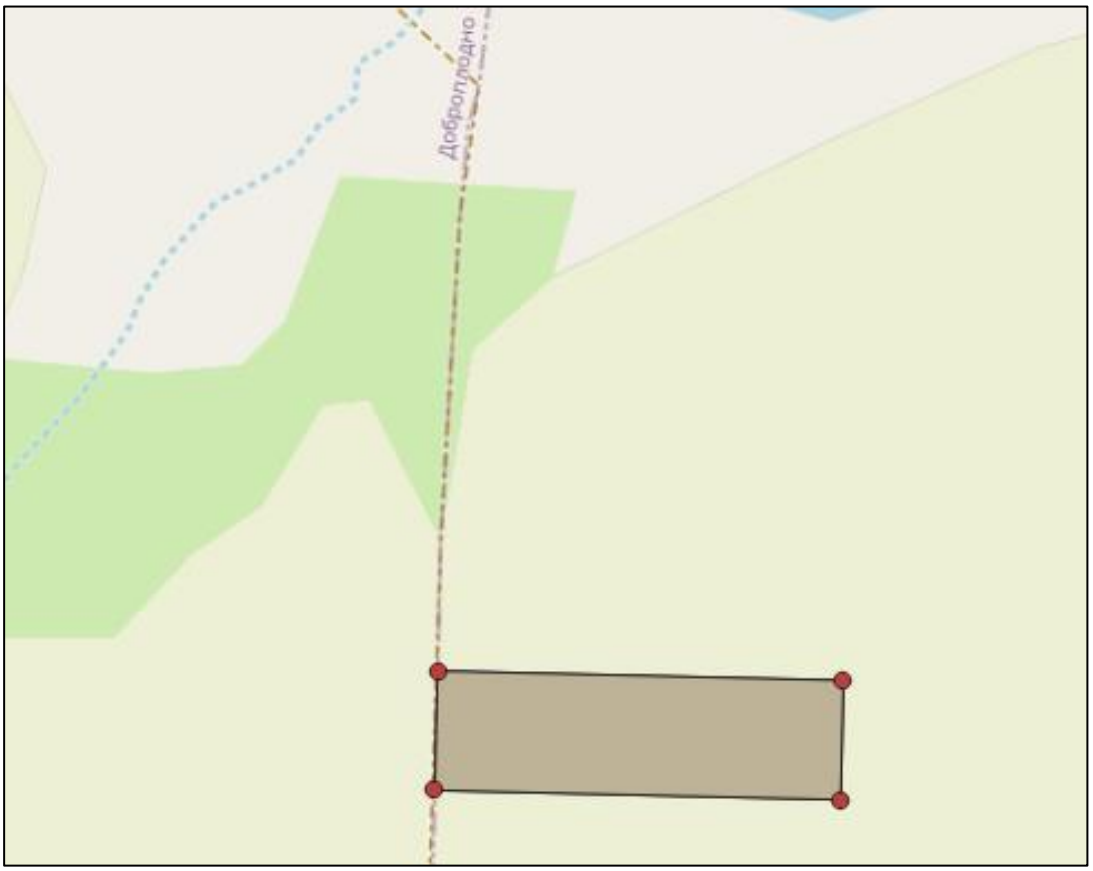


| | Layer | X | Y | N | E | id |
|---|---|---|---|---|---|---|
| 1 | 21717.22.6 | 654029,9376 | 4808755,3810 | 43,3988 | 27,4015 | 1 |
| 2 | 21717.22.6 | 654195,1956 | 4808755,2710 | 43,3988 | 27,4035 | 2 |
| 3 | 21717.22.6 | 654195,2259 | 4808803,6830 | 43,3992 | 27,4035 | 3 |
| 4 | 21717.22.6 | 654029,9679 | 4808803,7930 | 43,3992 | 27,4015 | 4 |

- **<u>WTG15 (местоположение площадка и координати)</u>**
  **(ПИ № 21717.38.8, с. Добротич, община Вълчи дол)**

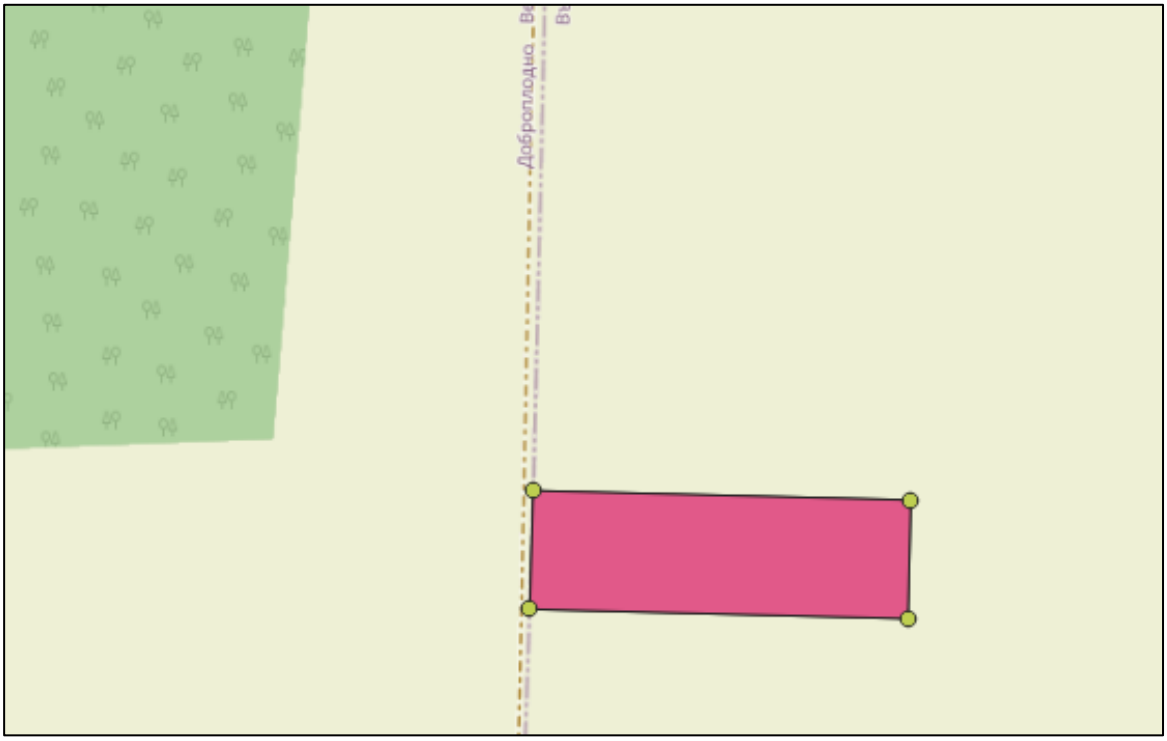


| | Layer | X | Y | N | E | id |
|---|---|---|---|---|---|---|
| 1 | 21717.38.8 | 654028,5760 | 4807864,0720 | 43,3908 | 27,4012 | 1 |
| 2 | 21717.38.8 | 654207,6649 | 4807863,6490 | 43,3907 | 27,4034 | 2 |
| 3 | 21717.38.8 | 654207,7962 | 4807919,5510 | 43,3913 | 27,4034 | 3 |
| 4 | 21717.38.8 | 654028,9417 | 4807919,9670 | 43,3913 | 27,4012 | 4 |

- **<u>WTG16 (местоположение площадка и координати)</u>**
  **(ПИ № 27629.13.23, с. Есеница, община Вълчи дол)**

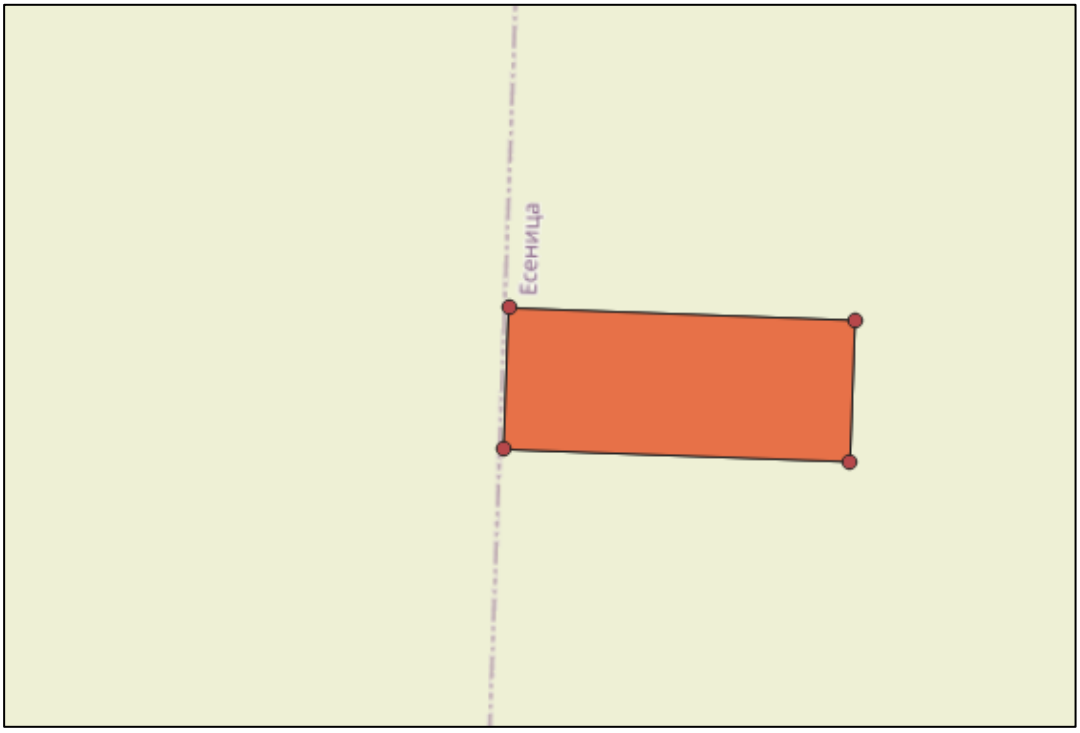


| | Layer | X | Y | N | E | id |
|---|---|---|---|---|---|---|
| 1 | 27629.13.23 | 651880,0018 | 4815972,5540 | 43,4642 | 27,3769 | 1 |
| 2 | 27629.13.23 | 652142,5162 | 4815969,0140 | 43,4641 | 27,3802 | 2 |
| 3 | 27629.13.23 | 652143,9549 | 4816075,6510 | 43,4651 | 27,3802 | 3 |
| 4 | 27629.13.23 | 651881,4325 | 4816079,1920 | 43,4651 | 27,3770 | 4 |

- **<u>WTG17 (местоположение площадка и координати)</u>**
  **(ПИ № 27629.15.15, с. Есеница, община Вълчи дол)**

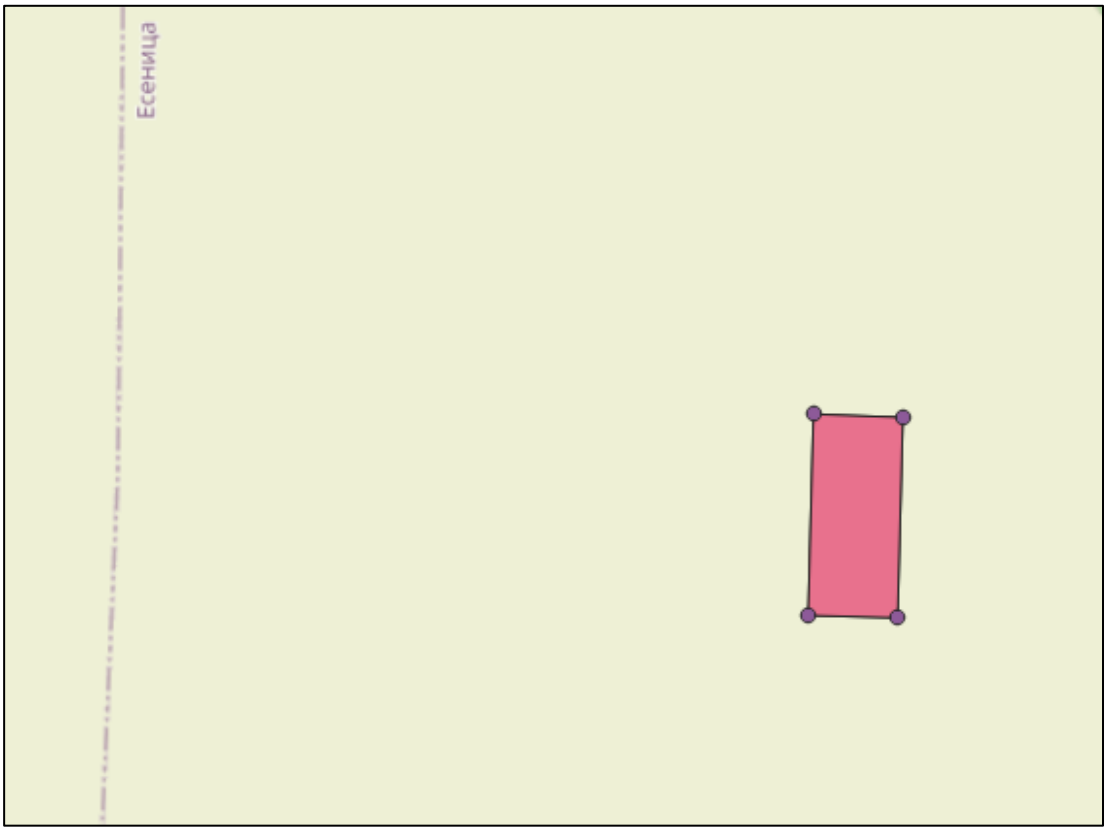


| | Layer | X | Y | N | E | id |
|---|---|---|---|---|---|---|
| 1 | 27629.15.15 | 652378,0308 | 4815360,8980 | 43,4586 | 27,3829 | 1 |
| 2 | 27629.15.15 | 652442,6670 | 4815360,0220 | 43,4586 | 27,3837 | 2 |
| 3 | 27629.15.15 | 652442,0448 | 4815215,7880 | 43,4573 | 27,3836 | 3 |
| 4 | 27629.15.15 | 652377,4058 | 4815216,0750 | 43,4573 | 27,3828 | 4 |

- **<u>WTG18 (местоположение площадка и координати)</u>**
  **(ПИ № 27629.21.33, с. Есеница, община Вълчи дол)**

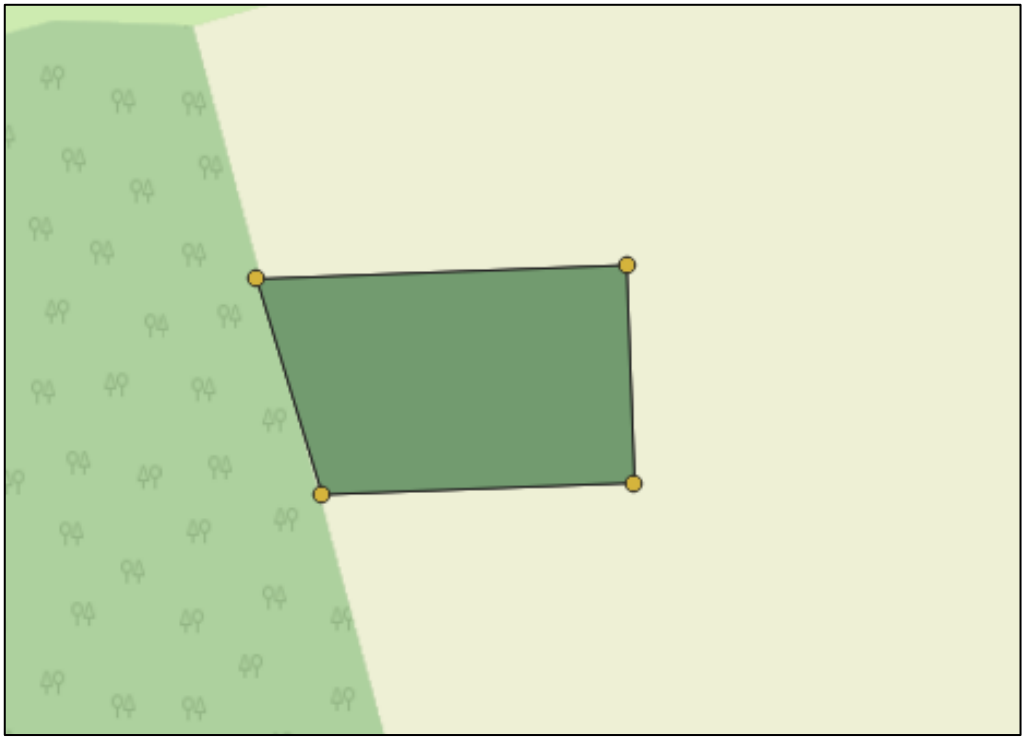

| | Layer | X | Y | N | E | id |
|---|---|---|---|---|---|---|
| 1 | 27629.21.33 | 654251,2535 | 4814630,4460 | 43,4516 | 27,4058 | 1 |
| 2 | 27629.21.33 | 654387,0834 | 4814638,5800 | 43,4517 | 27,4075 | 2 |
| 3 | 27629.21.33 | 654391,8466 | 4814559,0250 | 43,4510 | 27,4075 | 3 |
| 4 | 27629.21.33 | 654277,1322 | 4814552,1500 | 43,4509 | 27,4061 | 4 |

- **<u>WTG19 (местоположение площадка и координати)</u>**
  **(ПИ № 27629.25.85, с. Есеница, община Вълчи дол)**

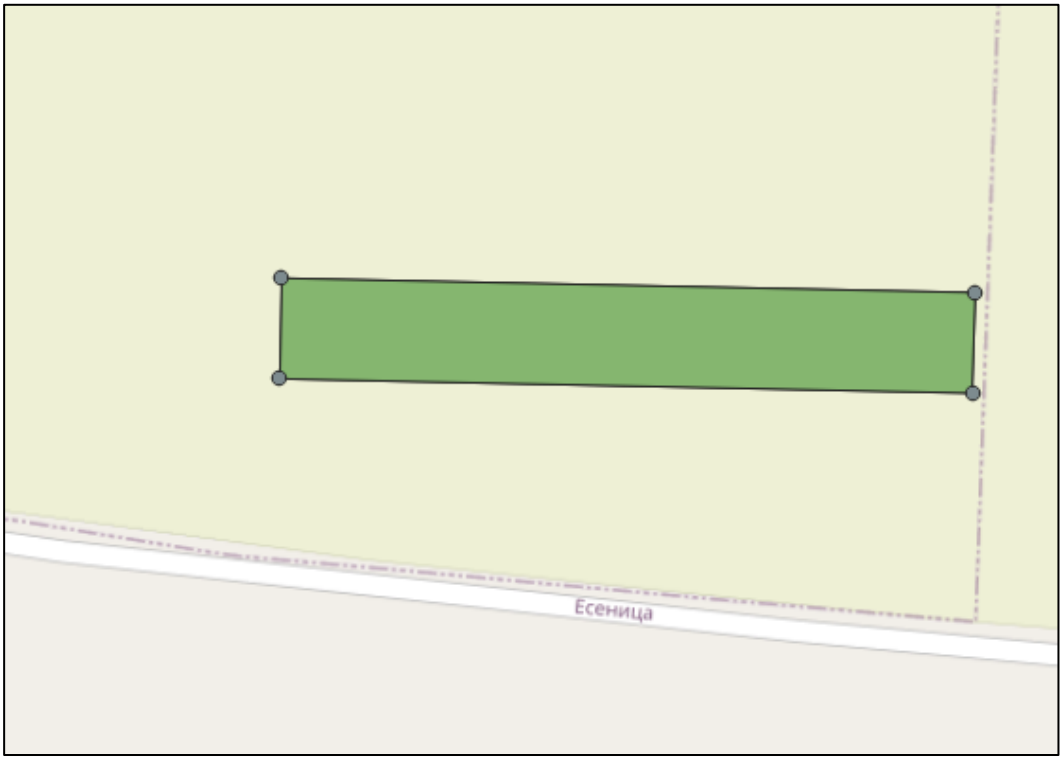


| | Layer | X | Y | N | E | id |
|---|---|---|---|---|---|---|
| 1 | 32442.25.85 | 651554,4250 | 4814784,9150 | 43,4536 | 27,3726 | 1 |
| 2 | 32442.25.85 | 651861,6373 | 4814785,3810 | 43,4535 | 27,3764 | 2 |
| 3 | 32442.25.85 | 651862,1386 | 4814829,7810 | 43,4539 | 27,3764 | 3 |
| 4 | 32442.25.85 | 651554,3122 | 4814829,3140 | 43,4540 | 27,3726 | 4 |

- **<u>WTG20 (местоположение площадка и координати)</u>**
  **(ПИ № 27629.40.24 , с. Есеница, община Вълчи дол)**

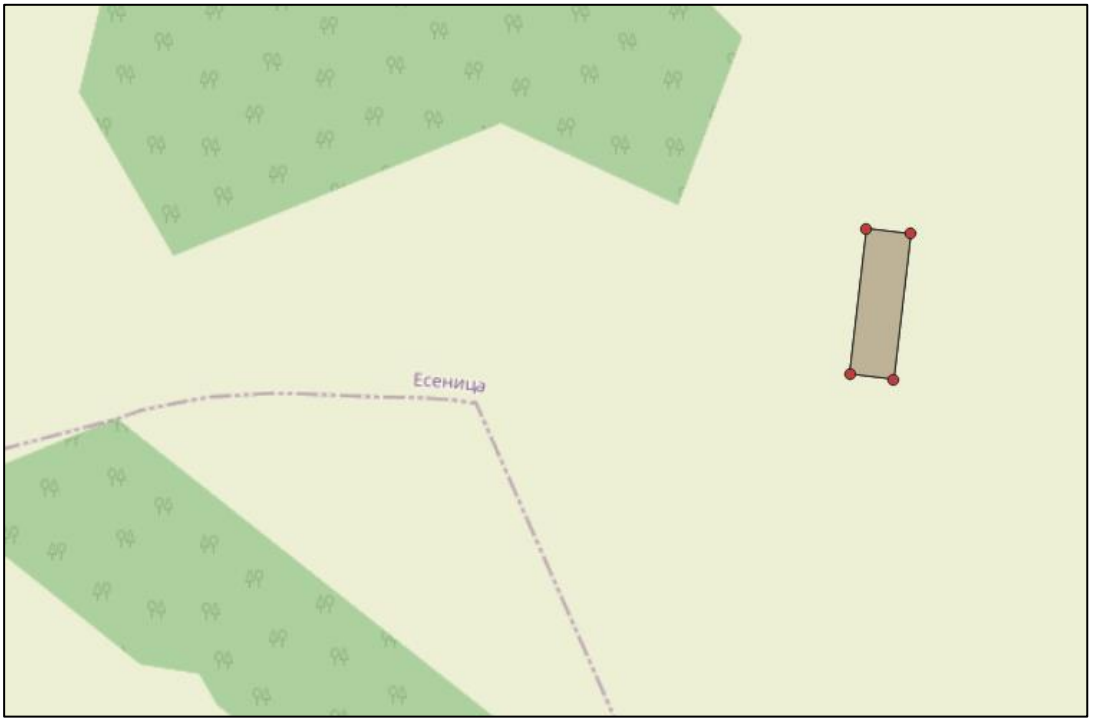


| | Layer | X | Y | N | E | id |
|---|---|---|---|---|---|---|
| 1 | 27629.40.24 | 652684,9473 | 4812147,6240 | 43,4296 | 27,3858 | 1 |
| 2 | 27629.40.24 | 652727,6713 | 4812143,5430 | 43,4296 | 27,3863 | 2 |
| 3 | 27629.40.24 | 652740,9072 | 4812282,7120 | 43,4308 | 27,3865 | 3 |
| 4 | 27629.40.24 | 652698,1833 | 4812286,7820 | 43,4309 | 27,3860 | 4 |

- **<u>WTG21 (местоположение площадка и координати)</u>**
  **(ПИ № 27629.34.53 , с. Есеница, община Вълчи дол)**

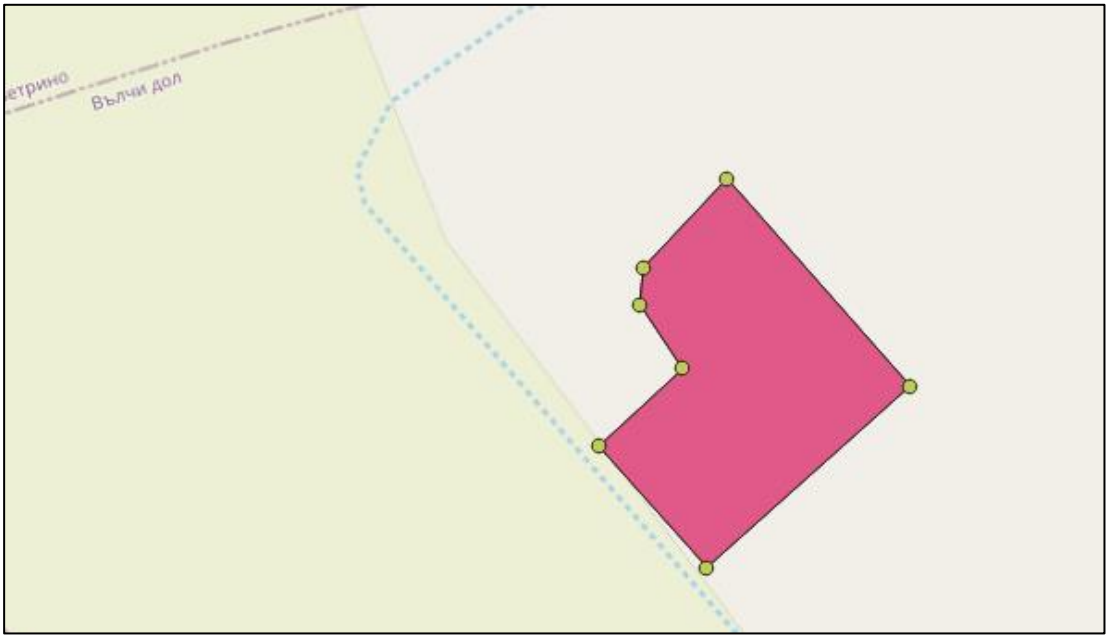


| | Layer | X | Y | N | E | id |
|---|---|---|---|---|---|---|
| 1 | 27629.34.53 | 651275,9402 | 4812484,2010 | 43,4329 | 27,3685 | 1 |
| 2 | 27629.34.53 | 651371,7663 | 4812573,2130 | 43,4337 | 27,3697 | 2 |
| 3 | 27629.34.53 | 651281,4735 | 4812670,5280 | 43,4346 | 27,3686 | 3 |
| 4 | 27629.34.53 | 651242,1266 | 4812627,0440 | 43,4342 | 27,3681 | 4 |
| 5 | 27629.34.53 | 651240,8056 | 4812609,4820 | 43,4341 | 27,3681 | 5 |
| 6 | 27629.34.53 | 651262,1421 | 4812578,9200 | 43,4338 | 27,3684 | 6 |
| 7 | 27629.34.53 | 651222,5766 | 4812540,9850 | 43,4334 | 27,3679 | 7 |

- **<u>WTG22 (местоположение площадка и координати)</u>**
  **(ПИ № 32860.33.24, с. Искър, община Вълчи дол)**

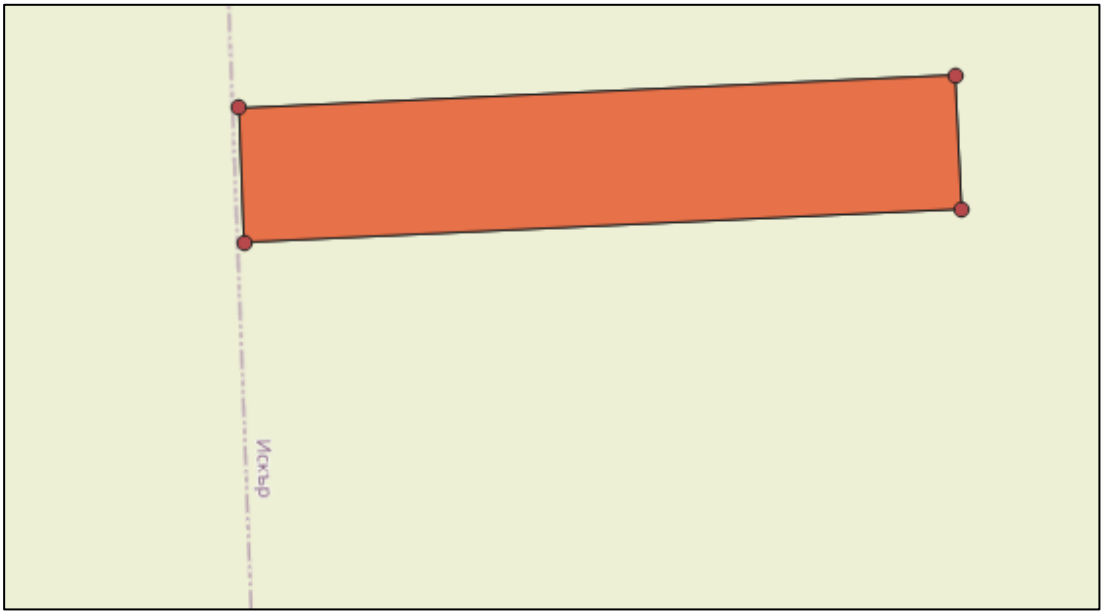


| | Layer | X | Y | N | E | id |
|---|---|---|---|---|---|---|
| 1 | 32860.33.24 | 659177,2444 | 4806562,8010 | 43,3780 | 27,4644 | 1 |
| 2 | 32860.33.24 | 659173,6129 | 4806623,0850 | 43,3786 | 27,4643 | 2 |
| 3 | 32860.33.24 | 659497,1236 | 4806645,5530 | 43,3787 | 27,4683 | 3 |
| 4 | 32860.33.24 | 659501,5045 | 4806585,3380 | 43,3782 | 27,4684 | 4 |

- **<u>WTG23 (местоположение площадка и координати)</u>**
  **(ПИ № 32860.34.46, с. Искър, община Вълчи дол)**

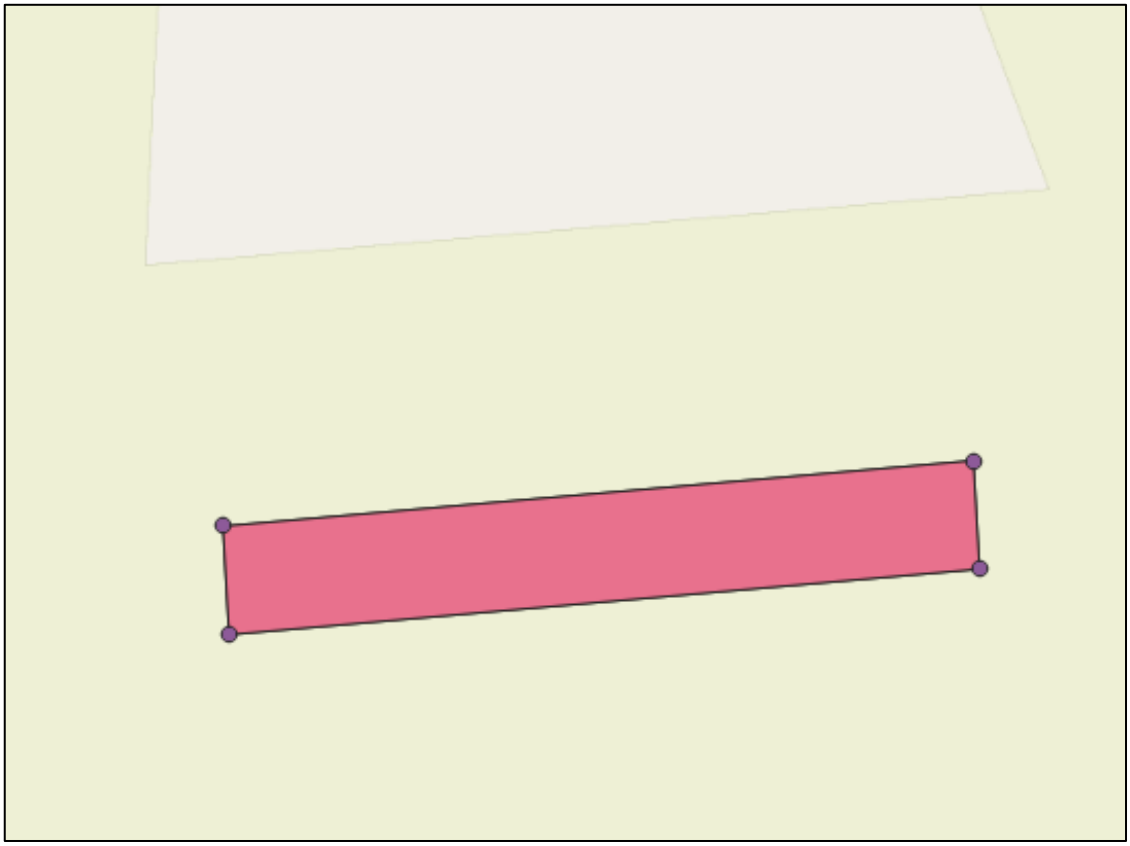

| | Layer | X | Y | N | E | id |
|---|---|---|---|---|---|---|
| 1 | 32860.34.46 | 660279,3386 | 4806379,6100 | 43,3761 | 27,4779 | 1 |
| 2 | 32860.34.46 | 660274,7852 | 4806436,2020 | 43,3767 | 27,4779 | 2 |
| 3 | 32860.34.46 | 660667,5593 | 4806479,6890 | 43,3770 | 27,4827 | 3 |
| 4 | 32860.34.46 | 660672,1284 | 4806423,0990 | 43,3764 | 27,4828 | 4 |

- **<u>WTG24 (местоположение площадка и координати)</u>**
  **(ПИ № 32860.29.8, с. Искър, община Вълчи дол)**

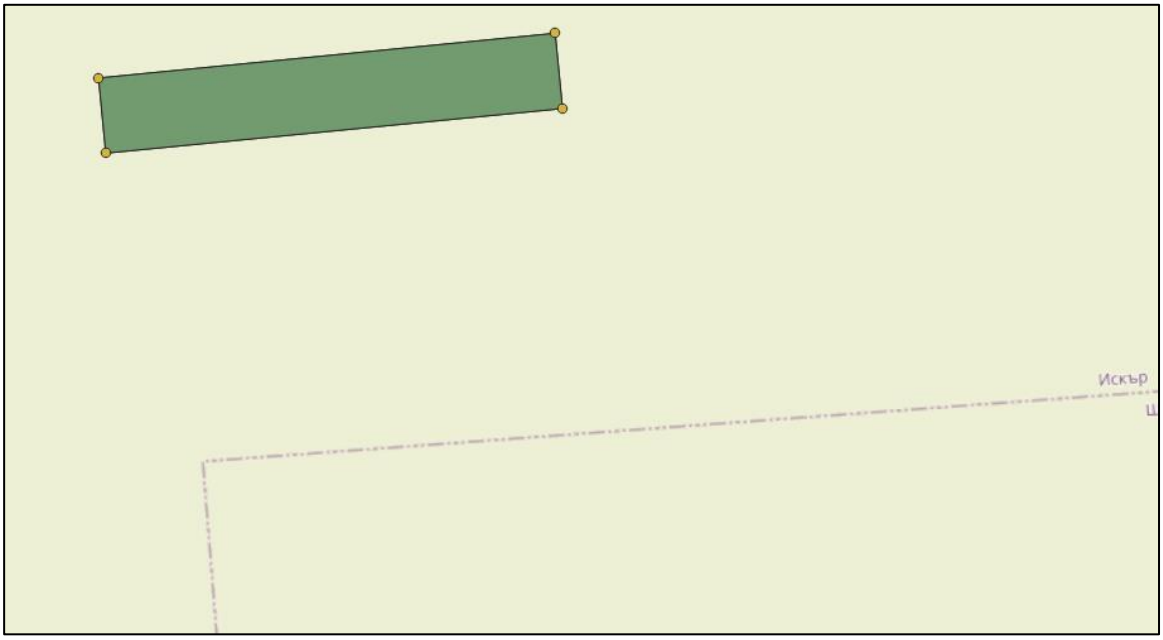


| | Layer | X | Y | N | E | id |
|---|---|---|---|---|---|---|
| 1 | 32860.29.8 | 661360,3615 | 4806871,0830 | 43,3803 | 27,4914 | 1 |
| 2 | 32860.29.8 | 661355,5243 | 4806911,2310 | 43,3807 | 27,4913 | 2 |
| 3 | 32860.29.8 | 661600,7212 | 4806940,9780 | 43,3809 | 27,4944 | 3 |
| 4 | 32860.29.8 | 661605,6214 | 4806900,7680 | 43,3806 | 27,4944 | 4 |

- **<u>WTG25 (местоположение площадка и координати)</u>**
  **(ПИ № 32860.28.2, с. Искър, община Вълчи дол)**

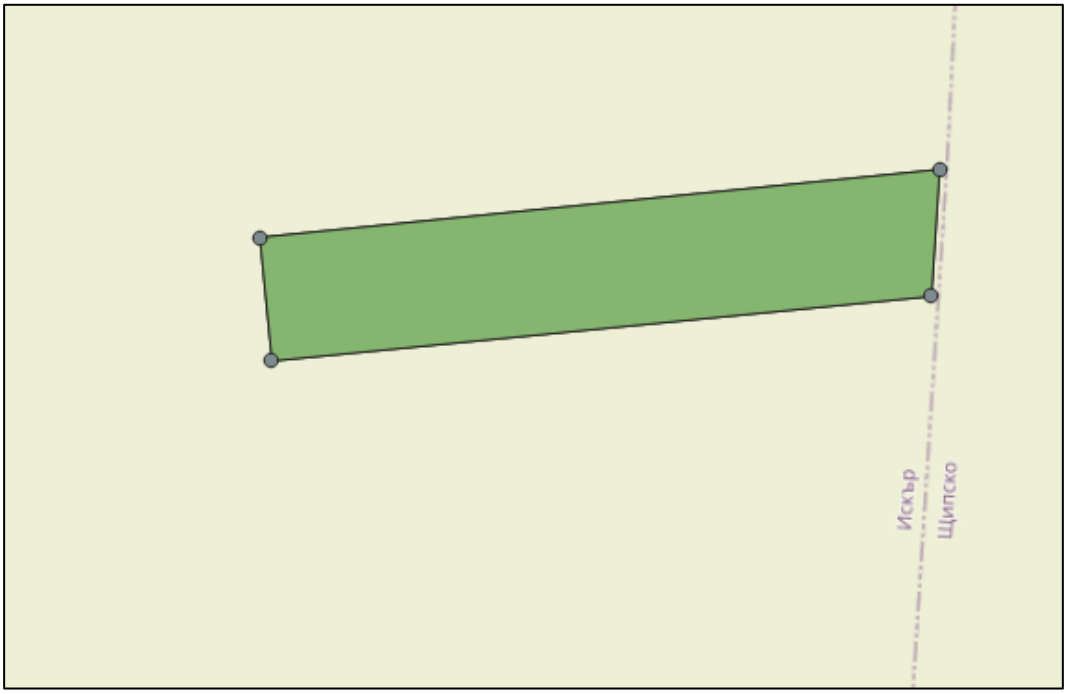


| | Layer | X | Y | N | E | id |
|---|---|---|---|---|---|---|
| 1 | 32860.28.2 | 661730,2163 | 4807530,4010 | 43,3862 | 27,4961 | 1 |
| 2 | 32860.28.2 | 661723,7060 | 4807583,7230 | 43,3867 | 27,4961 | 2 |
| 3 | 32860.28.2 | 662018,3499 | 4807620,0730 | 43,3869 | 27,4997 | 3 |
| 4 | 32860.28.2 | 662016,1235 | 4807565,1140 | 43,3864 | 27,4997 | 4 |

- **<u>WTG26 (местоположение площадка и координати)</u>**
  **(ПИ № 32860.33.10, с. Искър, община Вълчи дол)**

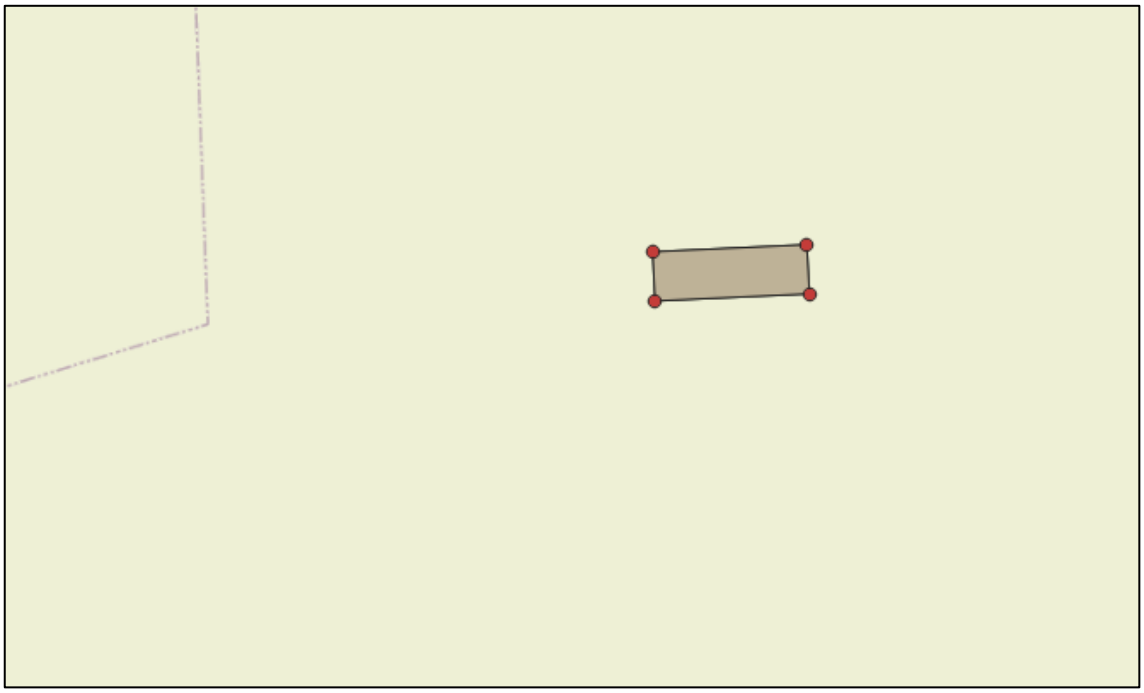

| | Layer | X | Y | N | E | id |
|---|---|---|---|---|---|---|
| 1 | 32860.33.10 | 659907,5581 | 4805896,0360 | 43,3719 | 27,4732 | 1 |
| 2 | 32860.33.10 | 659730,5927 | 4805883,7370 | 43,3718 | 27,4710 | 2 |
| 3 | 32860.33.10 | 659734,6895 | 4805827,5810 | 43,3713 | 27,4710 | 3 |
| 4 | 32860.33.10 | 659911,9049 | 4805839,8830 | 43,3714 | 27,4732 | 4 |

- **<u>WTG27 (местоположение площадка и координати)</u>**
  **(ПИ № 32860.40.13, с. Искър, община Вълчи дол)**

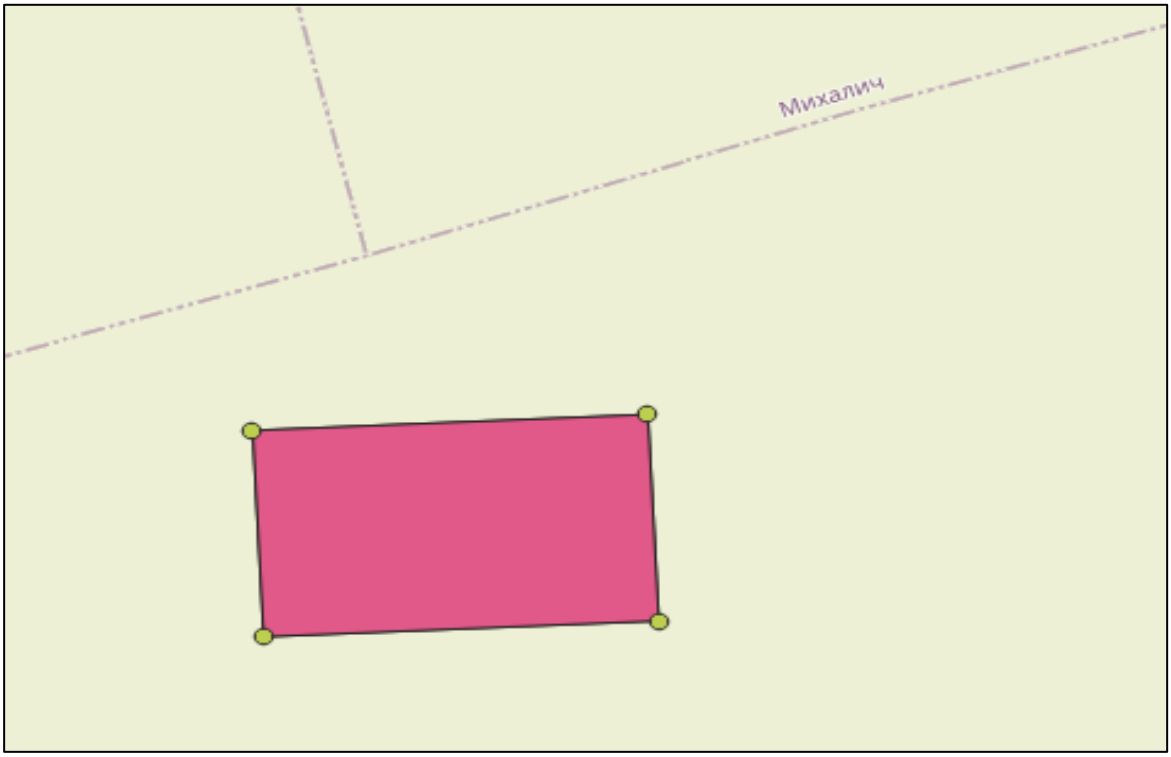


| X | Y | N | E | id |
|---|---|---|---|---|
| 658104,8811 | 4805284,7450 | 43,3667 | 27,4508 | 1 |
| 658387,1633 | 4805304,3680 | 43,3669 | 27,4543 | 2 |
| 658398,9604 | 4805135,1490 | 43,3653 | 27,4543 | 3 |
| 658116,6153 | 4805115,5880 | 43,3652 | 27,4509 | 4 |

- **<u>WTG28 (местоположение площадка и координати)</u>**
  **(ПИ № 32860.36.18, с. Искър, община Вълчи дол)**

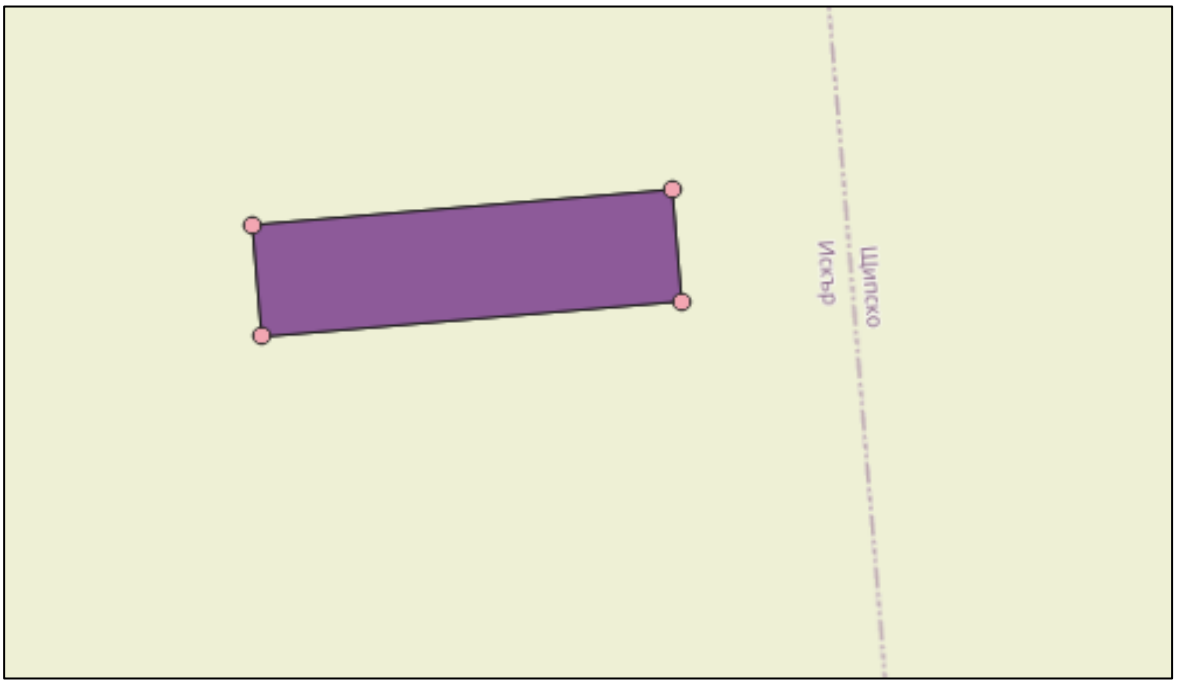


| | Layer | X | Y | N | E | id |
|---|---|---|---|---|---|---|
| 1 | 32860.36.18 | 661451,0185 | 4805718,3620 | 43,3699 | 27,4922 | 1 |
| 2 | 32860.36.18 | 661284,1961 | 4805699,9070 | 43,3698 | 27,4901 | 2 |
| 3 | 32860.36.18 | 661289,0228 | 4805654,0290 | 43,3694 | 27,4901 | 3 |
| 4 | 32860.36.18 | 661455,8420 | 4805672,5140 | 43,3695 | 27,4922 | 4 |

- **<u>WTG29 (местоположение площадка и координати)</u>**
  **(ПИ № 32860.42.13, с. Искър, община Вълчи дол)**




| | Layer | X | Y | N | E | id |
|---|---|---|---|---|---|---|
| 1 | 32860.42.13 | 658155,1432 | 4804474,1160 | 43,3594 | 27,4512 | 1 |
| 2 | 32860.42.13 | 658042,3498 | 4804437,7070 | 43,3591 | 27,4498 | 2 |
| 3 | 32860.42.13 | 658087,8061 | 4804296,8820 | 43,3579 | 27,4503 | 3 |
| 4 | 32860.42.13 | 658165,4406 | 4804325,7850 | 43,3581 | 27,4512 | 4 |

- **<u>WTG30 (местоположение площадка и координати)</u>**
  **(ПИ № 32860.44.12, с. Искър, община Вълчи дол)**

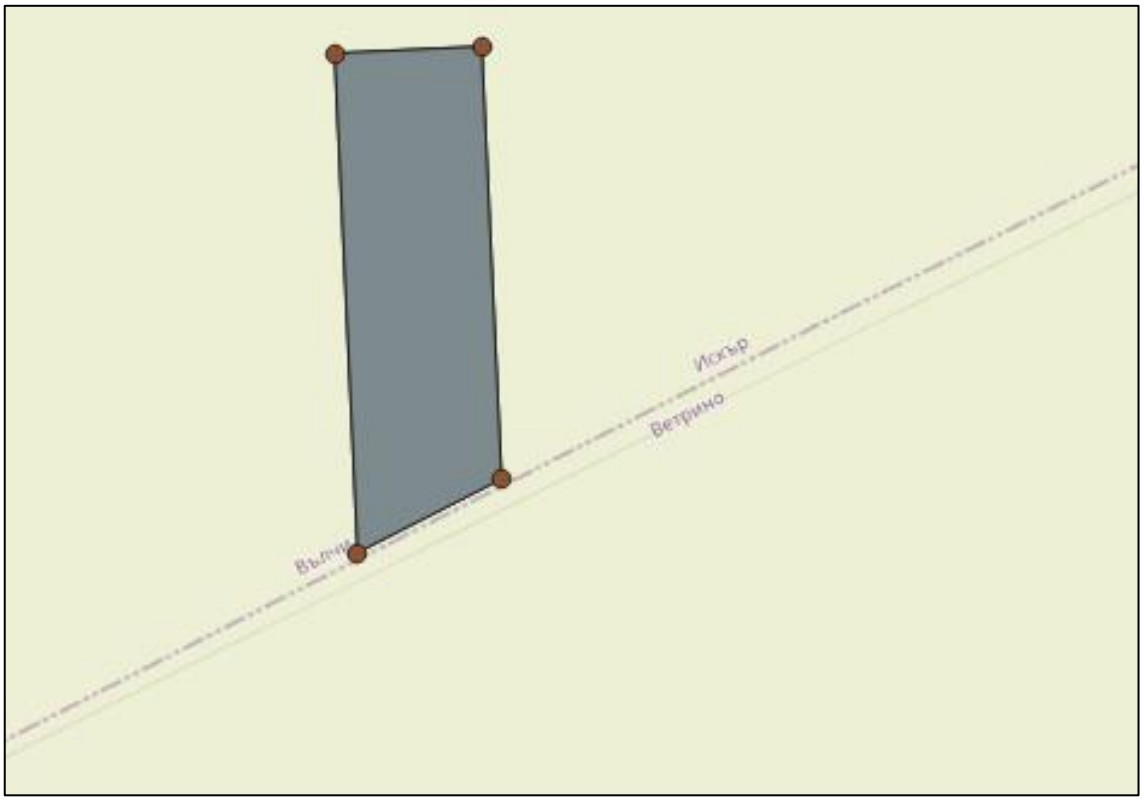


| | Layer | X | Y | N | E | id |
|---|---|---|---|---|---|---|
| 1 | 32860.44.12 | 658899,8819 | 4803911,4430 | 43,3542 | 27,4602 | 1 |
| 2 | 32860.44.12 | 658884,2444 | 4804136,0690 | 43,3562 | 27,4600 | 2 |
| 3 | 32860.44.12 | 658950,7077 | 4804140,6900 | 43,3563 | 27,4609 | 3 |
| 4 | 32860.44.12 | 658964,2182 | 4803946,0470 | 43,3545 | 27,4610 | 4 |

- **<u>WTG31 (местоположение площадка и координати)</u>**
  **(ПИ № 32860.38.54, с. Искър, община Вълчи дол)**

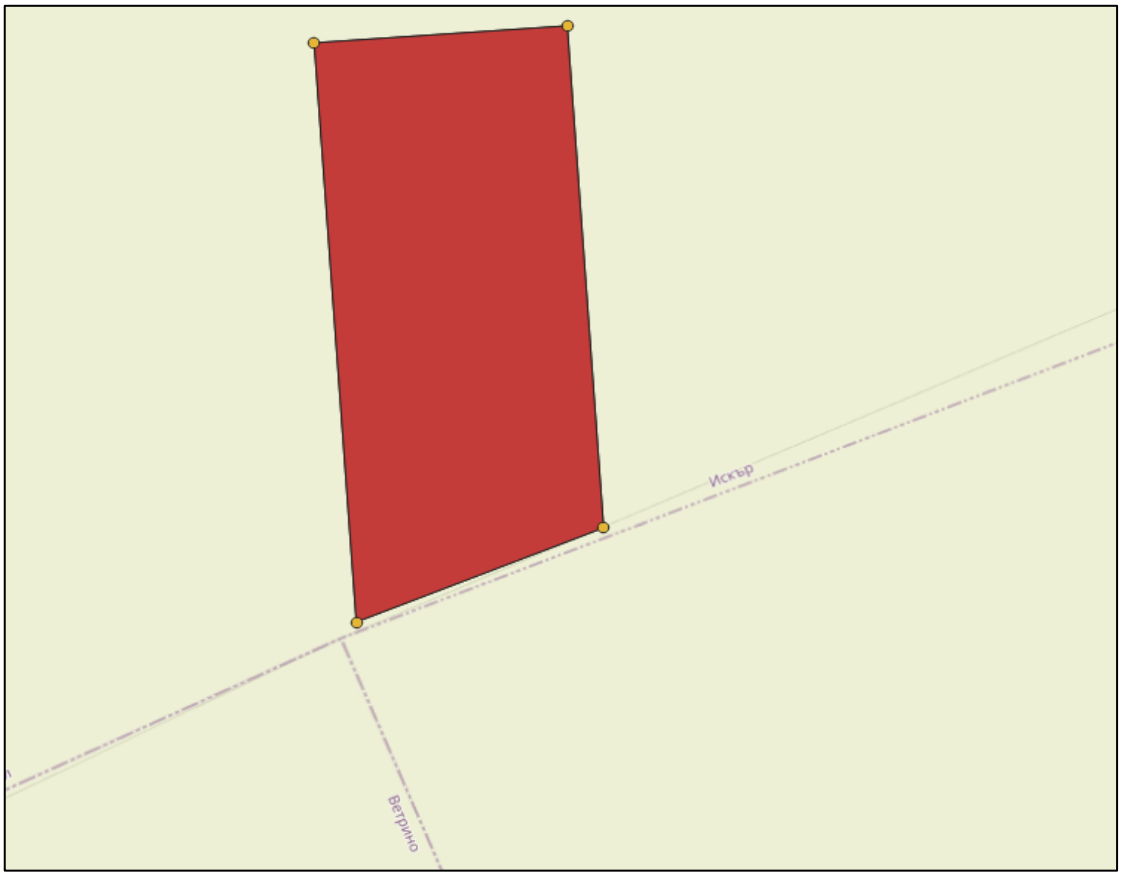


| | Layer | X | Y | N | E | id |
|---|---|---|---|---|---|---|
| 1 | 32860.38.54 | 659950,5539 | 4804452,9110 | 43,3589 | 27,4733 | 1 |
| 2 | 32860.38.54 | 659934,2615 | 4804627,2160 | 43,3604 | 27,4731 | 2 |
| 3 | 32860.38.54 | 660007,4095 | 4804634,0530 | 43,3605 | 27,4740 | 3 |
| 4 | 32860.38.54 | 660021,4909 | 4804483,0070 | 43,3591 | 27,4742 | 4 |

- **<u>WTG32 (местоположение площадка и координати)</u>**
  **(ПИ № 32860.22.2, с. Искър, община Вълчи дол)**

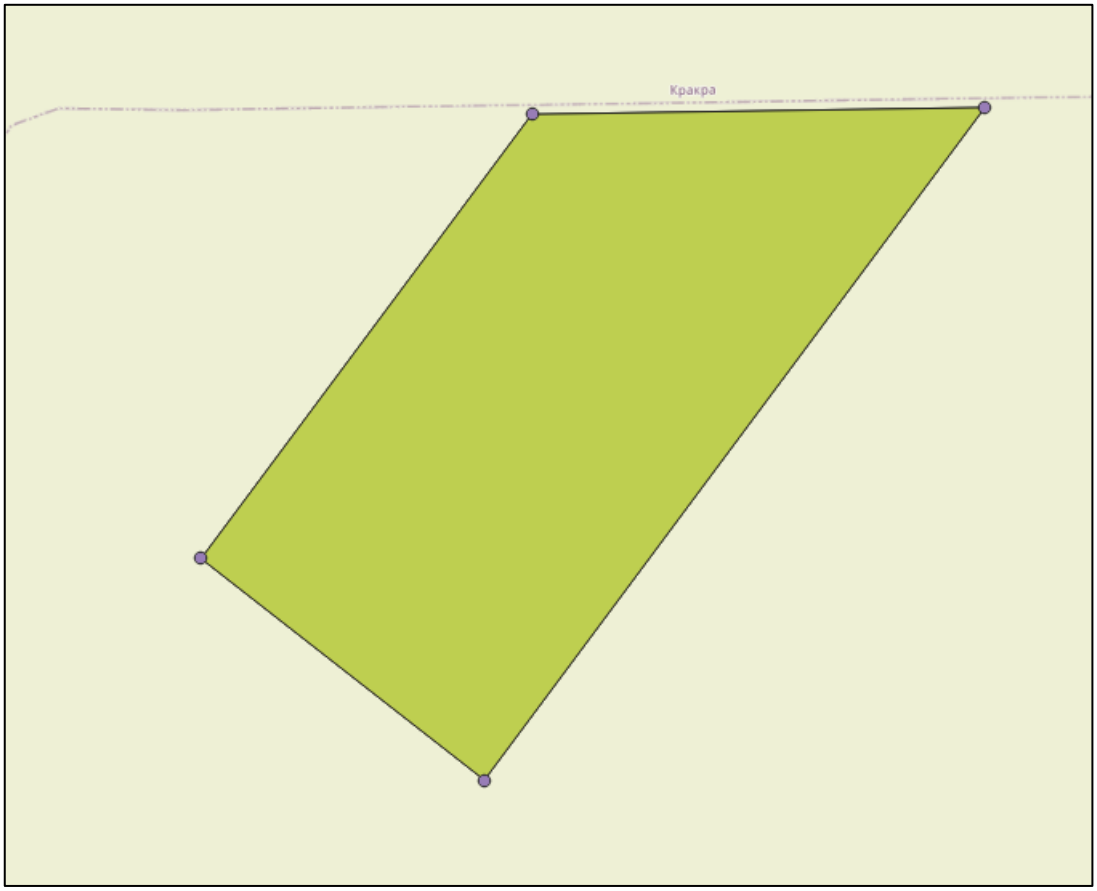


| | Layer | X | Y | N | E | id |
|---|---|---|---|---|---|---|
| 1 | 32860.22.2 | 662026,7391 | 4810351,5100 | 43,4115 | 27,5006 | 1 |
| 2 | 32860.22.2 | 662186,1756 | 4810575,9210 | 43,4135 | 27,5026 | 2 |
| 3 | 32860.22.2 | 662037,2170 | 4810570,1700 | 43,4135 | 27,5008 | 3 |
| 4 | 32860.22.2 | 661931,8314 | 4810421,9040 | 43,4122 | 27,4995 | 4 |

- **<u>WTG33 (местоположение площадка и координати)</u>**
  **(ПИ № 32442.18.16, с. Изворник, община Вълчи дол)**

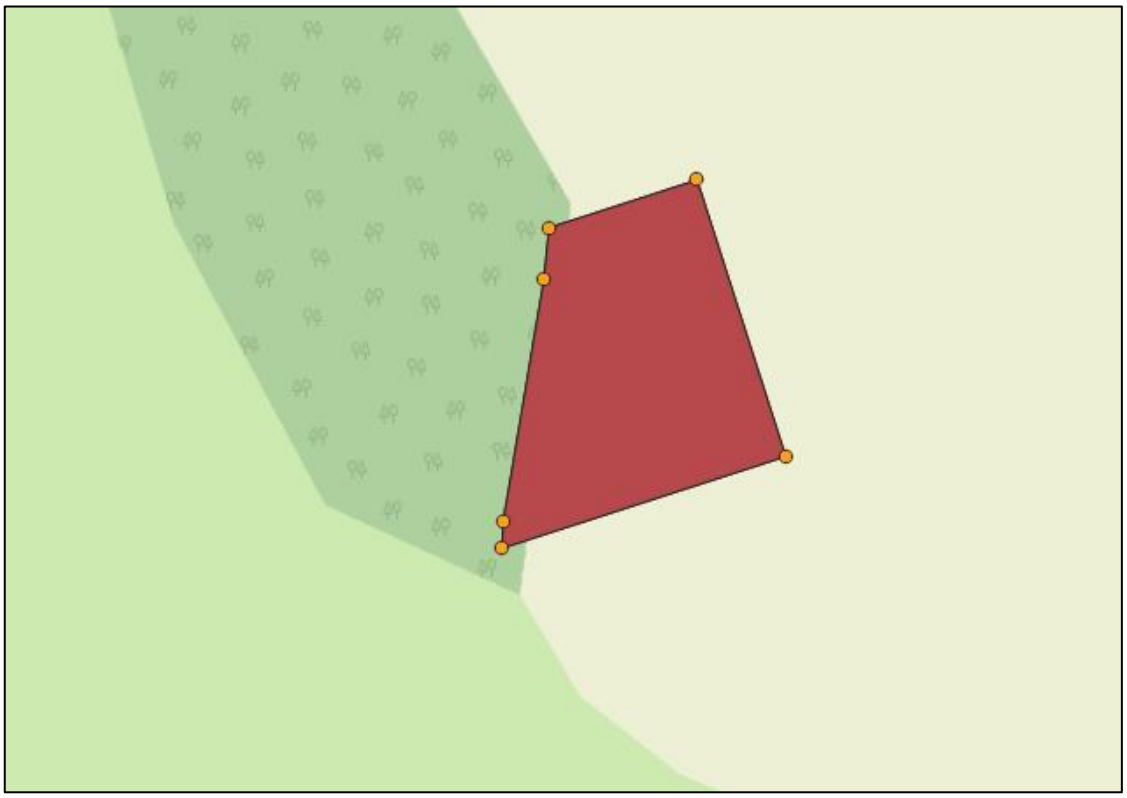

| | Layer | X | Y | N | E | id |
|---|---|---|---|---|---|---|
| 1 | 32442.18.16 | 649030,6238 | 4816370,2160 | 43,4683 | 27,3418 | 1 |
| 2 | 32442.18.16 | 649162,5597 | 4816415,8930 | 43,4687 | 27,3435 | 2 |
| 3 | 32442.18.16 | 649118,2287 | 4816543,9050 | 43,4699 | 27,3429 | 3 |
| 4 | 32442.18.16 | 649049,3627 | 4816520,0730 | 43,4697 | 27,3421 | 4 |
| 5 | 32442.18.16 | 649047,5034 | 4816495,9310 | 43,4695 | 27,3421 | 5 |
| 6 | 32442.18.16 | 649030,9539 | 4816382,9700 | 43,4684 | 27,3418 | 6 |

- **<u>WTG34 (местоположение площадка и координати)</u>**
  **(ПИ № 32442.28.52, с. Изворник, община Вълчи дол)**




| | Layer | X | Y | N | E | id |
|---|---|---|---|---|---|---|
| 1 | 32442.28.52 | 650235,2837 | 4814836,8700 | 43,4543 | 27,3563 | 1 |
| 2 | 32442.28.52 | 650229,0331 | 4814890,4720 | 43,4548 | 27,3562 | 2 |
| 3 | 32442.28.52 | 649982,3225 | 4814861,8300 | 43,4546 | 27,3532 | 3 |
| 4 | 32442.28.52 | 649988,5399 | 4814808,2240 | 43,4541 | 27,3532 | 4 |

- **<u>WTG35 (местоположение площадка и координати)</u>**
  **(ПИ № 32442.24.37, с. Изворник, община Вълчи дол)**

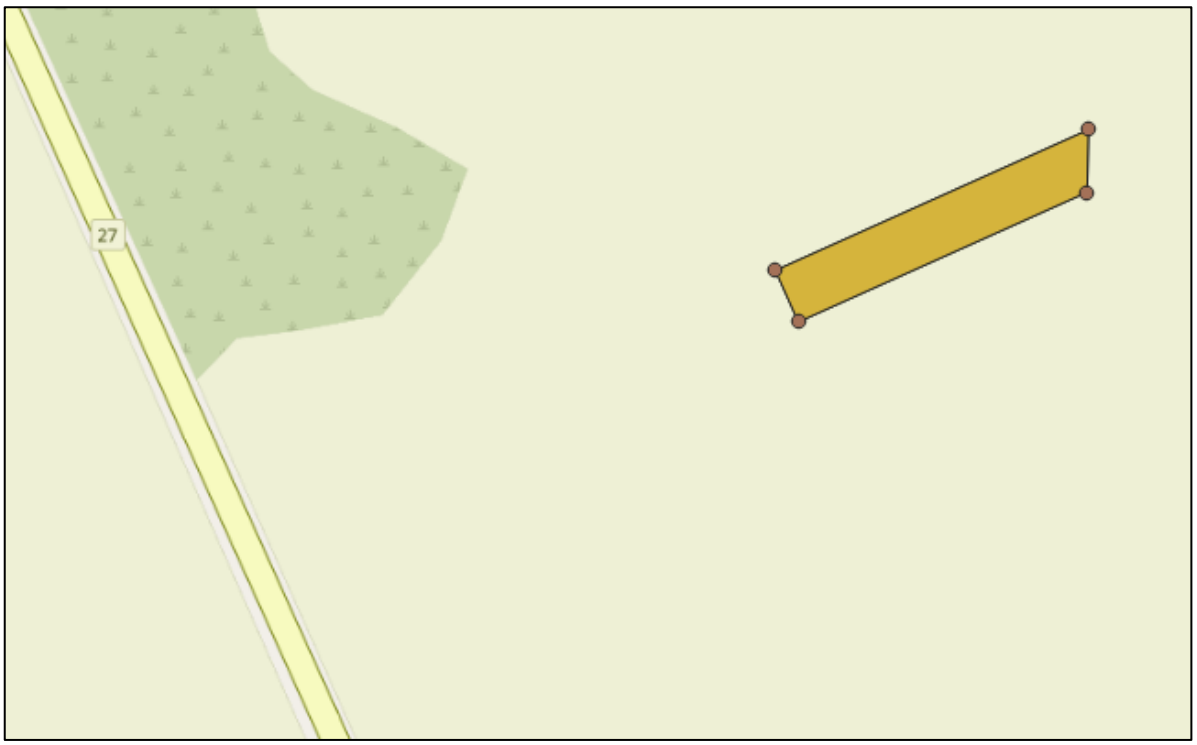


| | Layer | X | Y | N | E | id |
|---|---|---|---|---|---|---|
| 1 | 32442.24.37 | 651273,5004 | 4815282,9780 | 43,4581 | 27,3692 | 1 |
| 2 | 32442.24.37 | 651118,0754 | 4815209,1830 | 43,4575 | 27,3673 | 2 |
| 3 | 32442.24.37 | 651104,9808 | 4815236,8060 | 43,4577 | 27,3671 | 3 |
| 4 | 32442.24.37 | 651273,4424 | 4815316,7910 | 43,4584 | 27,3692 | 4 |

- **<u>WTG 36 (местоположение площадка и координати)</u>**
  **(ПИ № 32442.30.20, с. Изворник, община Вълчи дол)**




| | Layer | X | Y | N | E | id |
|---|---|---|---|---|---|---|
| 1 | 32442.30.20 | 649526,3236 | 4813190,5410 | 43,4396 | 27,3471 | 1 |
| 2 | 32442.30.20 | 649505,5346 | 4813369,4220 | 43,4412 | 27,3469 | 2 |
| 3 | 32442.30.20 | 649577,0916 | 4813377,7270 | 43,4413 | 27,3478 | 3 |
| 4 | 32442.30.20 | 649595,9515 | 4813215,4590 | 43,4398 | 27,3479 | 4 |

- **<u>WTG37 (местоположение площадка и координати)</u>**
  **(ПИ № 32442.32.11, с. Изворник, община Вълчи дол)**

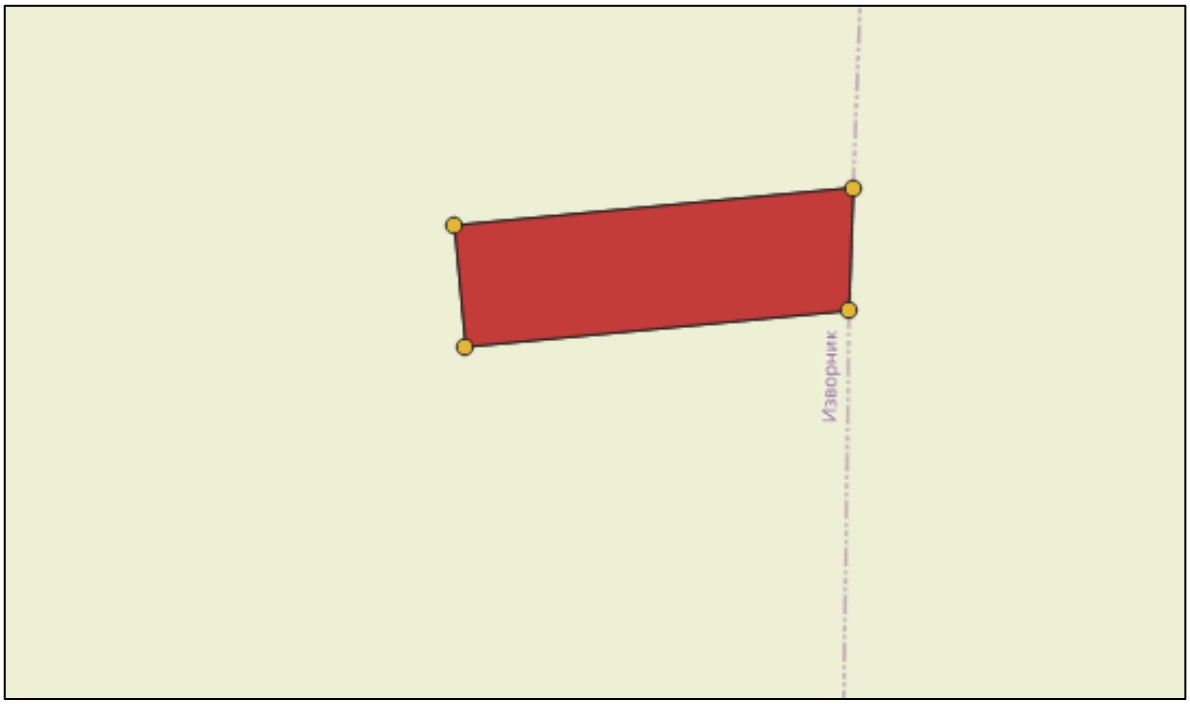


| | Layer | X | Y | N | E | id |
|---|---|---|---|---|---|---|
| 1 | 32442.32.11 | 650852,6796 | 4813860,3530 | 43,4454 | 27,3636 | 1 |
| 2 | 32442.32.11 | 650677,7162 | 4813840,0040 | 43,4452 | 27,3615 | 2 |
| 3 | 32442.32.11 | 650671,3131 | 4813895,2660 | 43,4457 | 27,3614 | 3 |
| 4 | 32442.32.11 | 650853,4575 | 4813916,4260 | 43,4459 | 27,3637 | 4 |

- **<u>WTG38 (местоположение площадка и координати)</u>**
  **(ПИ № 35506.4.72, с. Калоян, община Вълчи дол)**

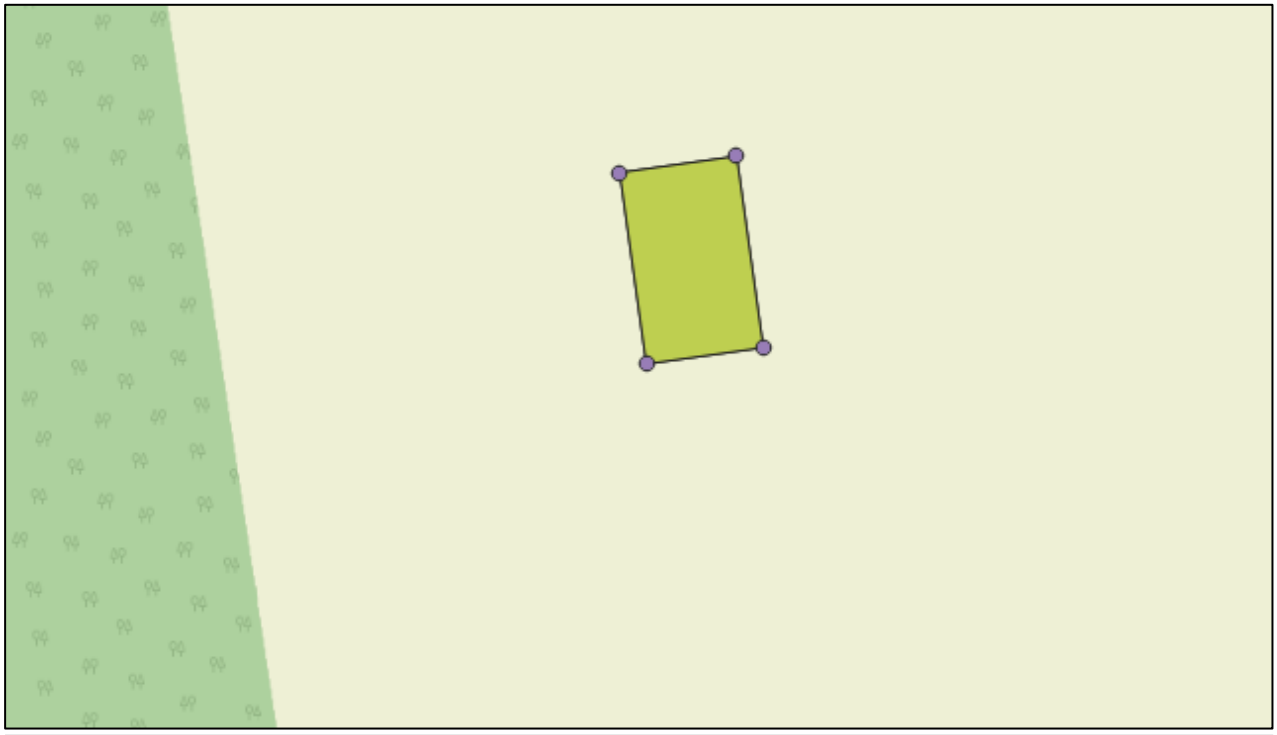

| | Layer | X | Y | N | E | id |
|---|---|---|---|---|---|---|
| 1 | 35506.4.72 | 657546,7034 | 4814660,9850 | 43,4512 | 27,4465 | 1 |
| 2 | 35506.4.72 | 657529,3733 | 4814767,0950 | 43,4522 | 27,4464 | 2 |
| 3 | 35506.4.72 | 657594,5379 | 4814777,7040 | 43,4523 | 27,4472 | 3 |
| 4 | 35506.4.72 | 657611,8680 | 4814671,5930 | 43,4513 | 27,4473 | 4 |

- **<u>WTG39 (местоположение площадка и координати)</u>**
  **(ПИ № 35506.2.14, с. Калоян, община Вълчи дол)**

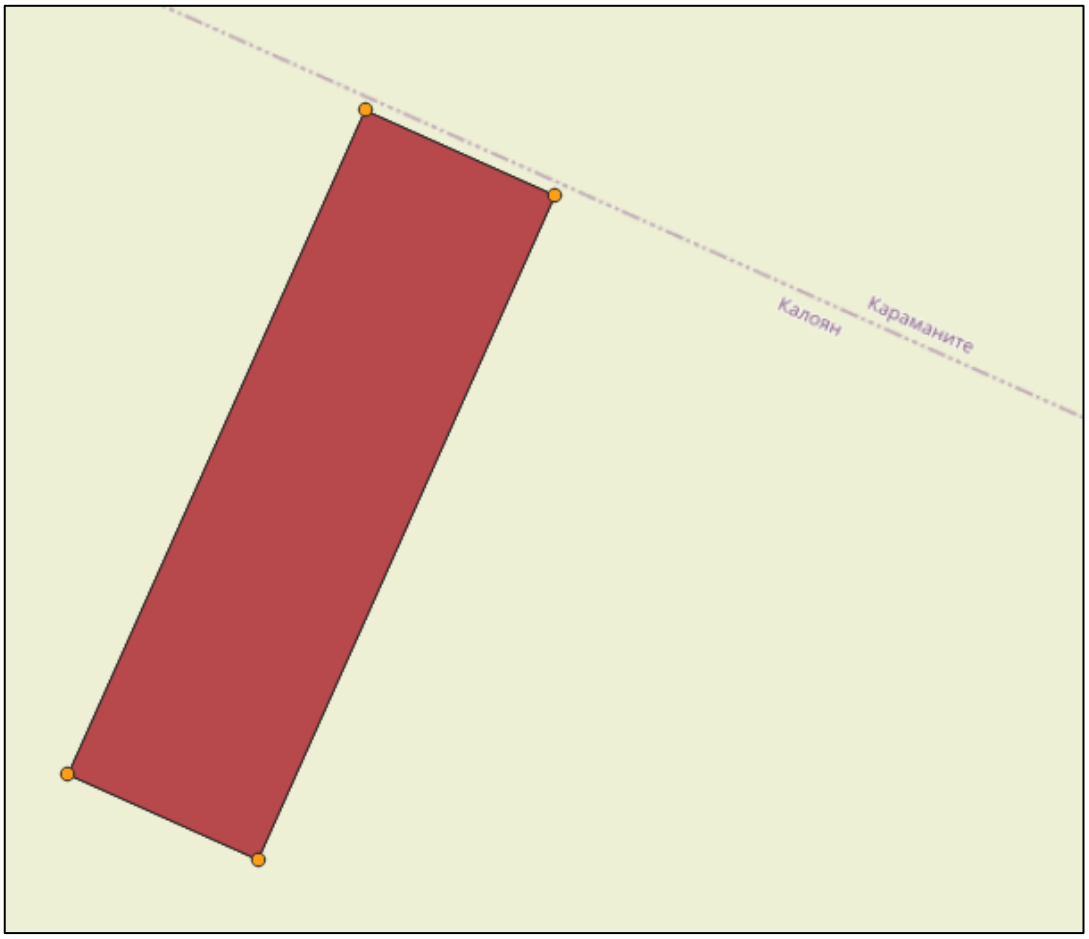


| | Layer | X | Y | N | E | id |
|---|---|---|---|---|---|---|
| 1 | 35506.2.14 | 658342,4292 | 4815695,9110 | 43,4604 | 27,4567 | 1 |
| 2 | 35506.2.14 | 658278,5996 | 4815544,4390 | 43,4590 | 27,4558 | 2 |
| 3 | 35506.2.14 | 658235,1068 | 4815562,6600 | 43,4592 | 27,4553 | 3 |
| 4 | 35506.2.14 | 658298,9612 | 4815714,1170 | 43,4606 | 27,4561 | 4 |

- **<u>WTG40 (местоположение площадка и координати)</u>**
  **(ПИ № 35506.9.9, с. Калоян, община Вълчи дол)**

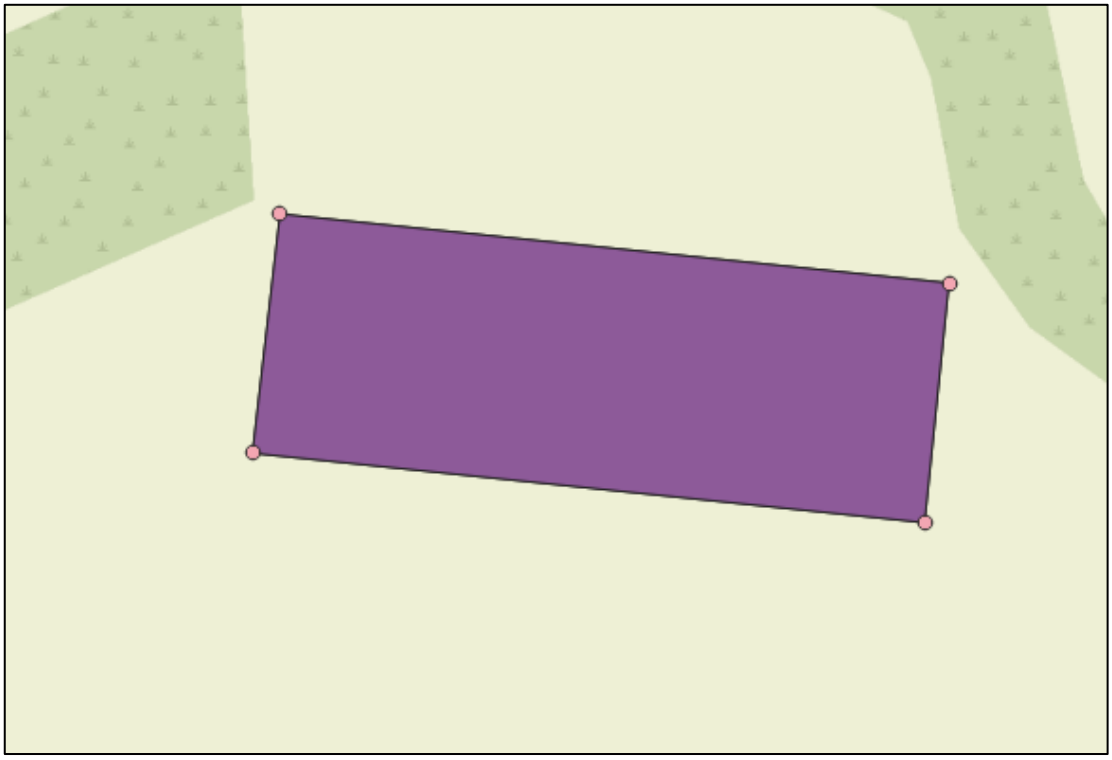

| | Layer | X | Y | N | E | id |
|---|---|---|---|---|---|---|
| 1 | 35506.9.9 | 654740,0134 | 4813647,3930 | 43,4427 | 27,4116 | 1 |
| 2 | 35506.9.9 | 654923,5138 | 4813632,7450 | 43,4425 | 27,4139 | 2 |
| 3 | 35506.9.9 | 654918,3136 | 4813567,3280 | 43,4419 | 27,4138 | 3 |
| 4 | 35506.9.9 | 654733,9294 | 4813582,0880 | 43,4421 | 27,4115 | 4 |

- **<u>WTG41 (местоположение площадка и координати)</u>**
  **(ПИ № 35506.6.45, с. Калоян, община Вълчи дол)**

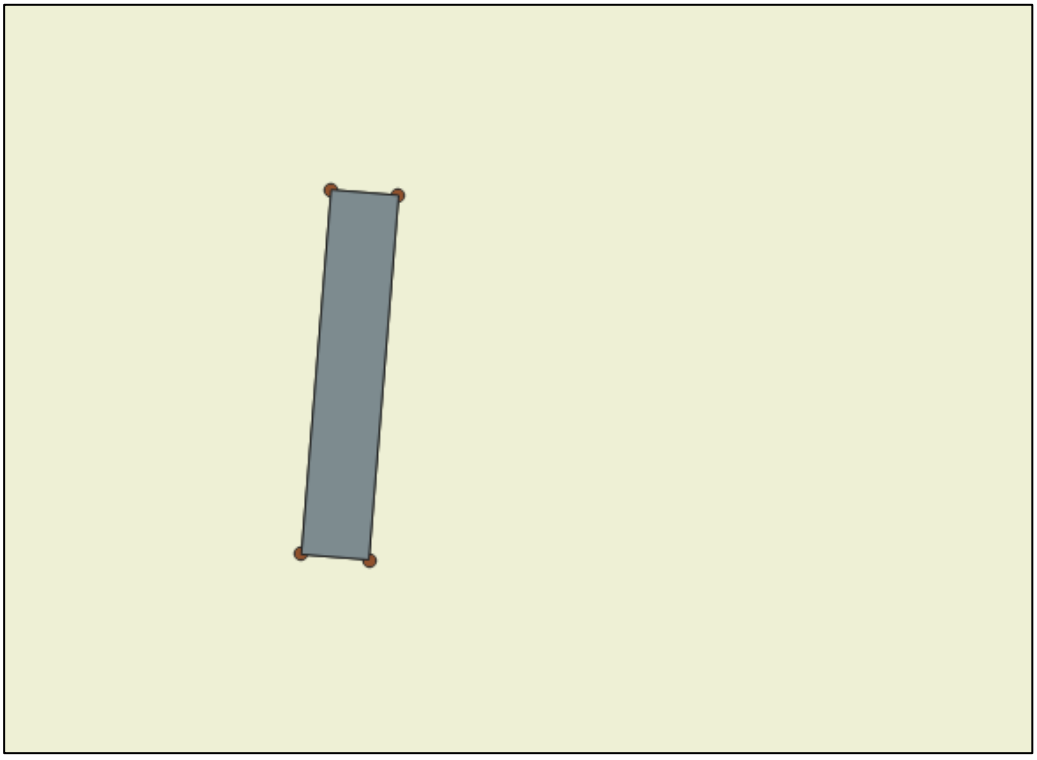

| | Layer | X | Y | N | E | id |
|---|---|---|---|---|---|---|
| 1 | 35506.6.45 | 656145,5337 | 4813340,8840 | 43,4396 | 27,4289 | 1 |
| 2 | 35506.6.45 | 656160,6413 | 4813595,8360 | 43,4419 | 27,4291 | 2 |
| 3 | 35506.6.45 | 656208,0552 | 4813593,0260 | 43,4419 | 27,4297 | 3 |
| 4 | 35506.6.45 | 656192,9552 | 4813338,2100 | 43,4396 | 27,4294 | 4 |

- **<u>WTG42 (местоположение площадка и координати)</u>**
  **(ПИ № 35506.15.35, с. Калоян, община Вълчи дол)**

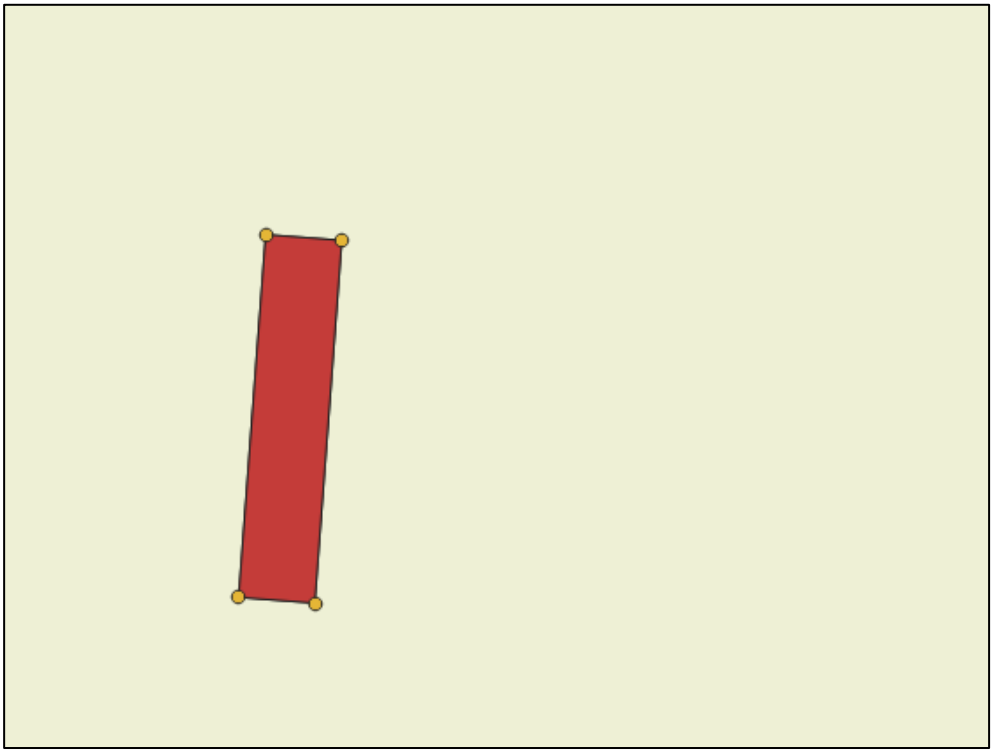

| | Layer | X | Y | N | E | id |
|---|---|---|---|---|---|---|
| 1 | 35506.15.35 | 656092,1484 | 4812813,9070 | 43,4349 | 27,4281 | 1 |
| 2 | 35506.15.35 | 656040,4862 | 4812816,6220 | 43,4349 | 27,4274 | 2 |
| 3 | 35506.15.35 | 656027,7391 | 4812571,7860 | 43,4327 | 27,4272 | 3 |
| 4 | 35506.15.35 | 656079,4011 | 4812569,0980 | 43,4327 | 27,4278 | 4 |

- **<u>WTG43 (местоположение площадка и координати)</u>**
  **(ПИ № 35506.19.5, с. Калоян, община Вълчи дол)**

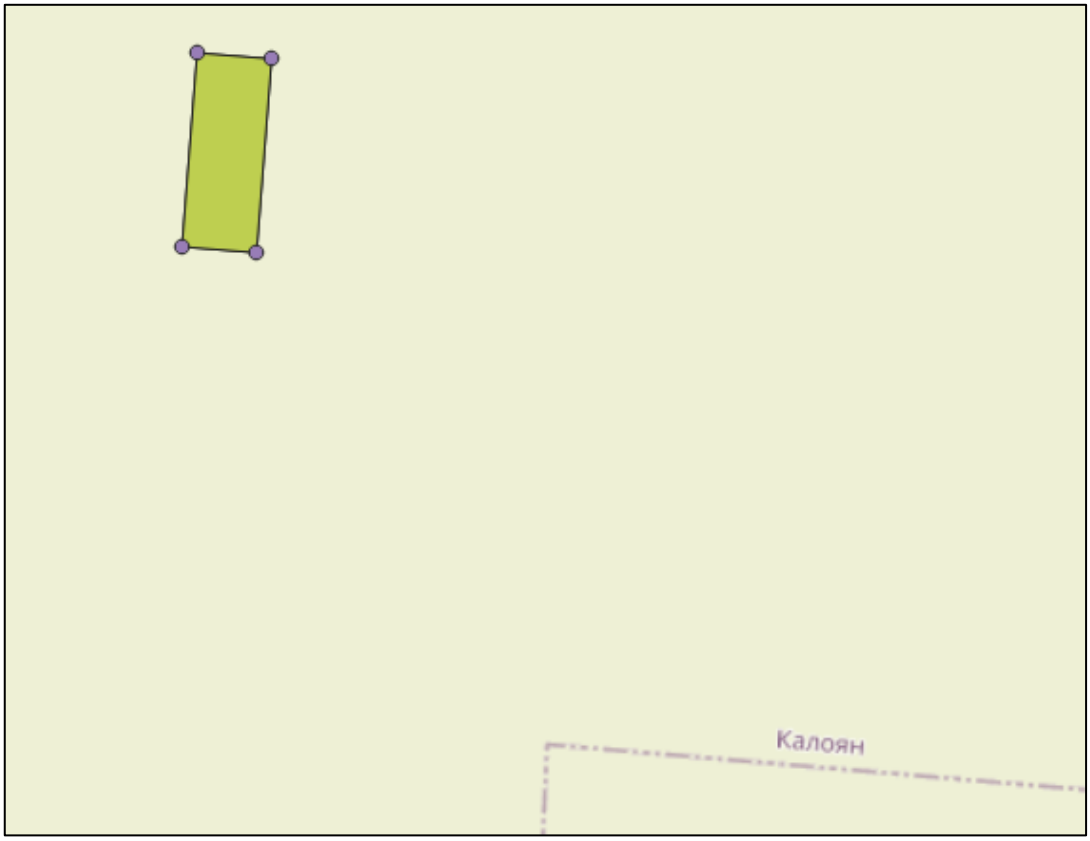


| | Layer | X | Y | N | E | id |
|---|---|---|---|---|---|---|
| 1 | 35506.19.5 | 656102,1086 | 4811733,2460 | 43,4252 | 27,4279 | 1 |
| 2 | 35506.19.5 | 656094,6765 | 4811598,7370 | 43,4240 | 27,4277 | 2 |
| 3 | 35506.19.5 | 656146,5861 | 4811595,8630 | 43,4239 | 27,4284 | 3 |
| 4 | 35506.19.5 | 656154,0104 | 4811730,3720 | 43,4251 | 27,4285 | 4 |

- **<u>WTG44 (местоположение площадка и координати)</u>**
  **(ПИ № 35506.18.44, с. Калоян, община Вълчи дол)**

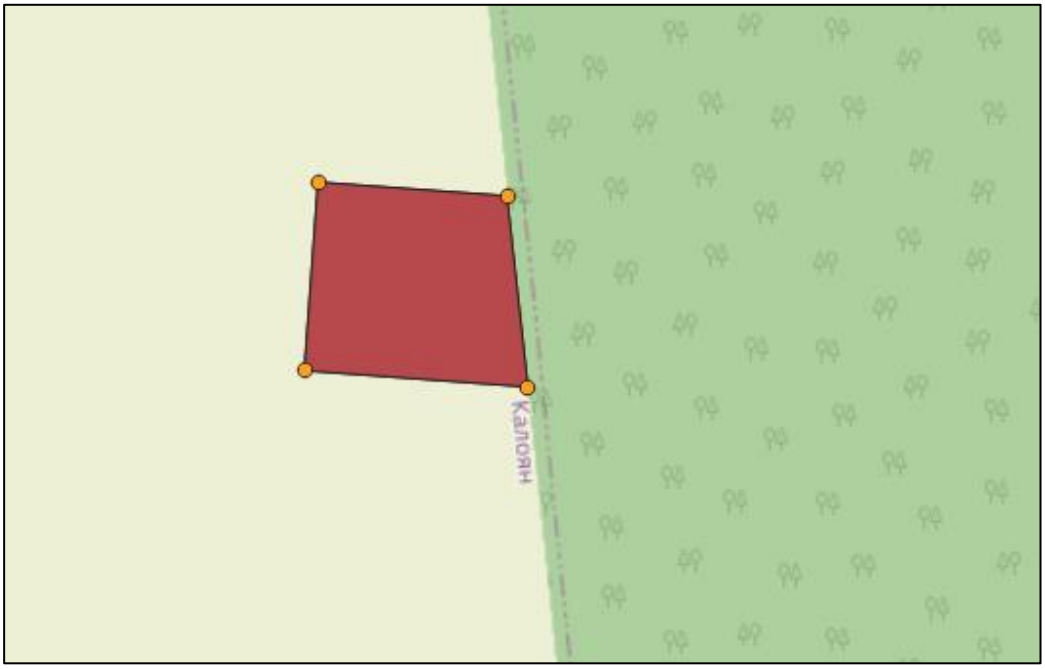


| | Layer | X | Y | N | E | id |
|---|---|---|---|---|---|---|
| 1 | 35506.18.44 | 657740,3326 | 4811879,8930 | 43,4262 | 27,4481 | 1 |
| 2 | 35506.18.44 | 657658,4665 | 4811883,9320 | 43,4262 | 27,4471 | 2 |
| 3 | 35506.18.44 | 657661,8725 | 4811952,5470 | 43,4268 | 27,4472 | 3 |
| 4 | 35506.18.44 | 657731,0628 | 4811949,1380 | 43,4268 | 27,4480 | 4 |

- **<u>WTG45 (местоположение площадка и координати)</u>**
  **(ПИ № 35506.18.44, с. Калоян, община Вълчи дол)**

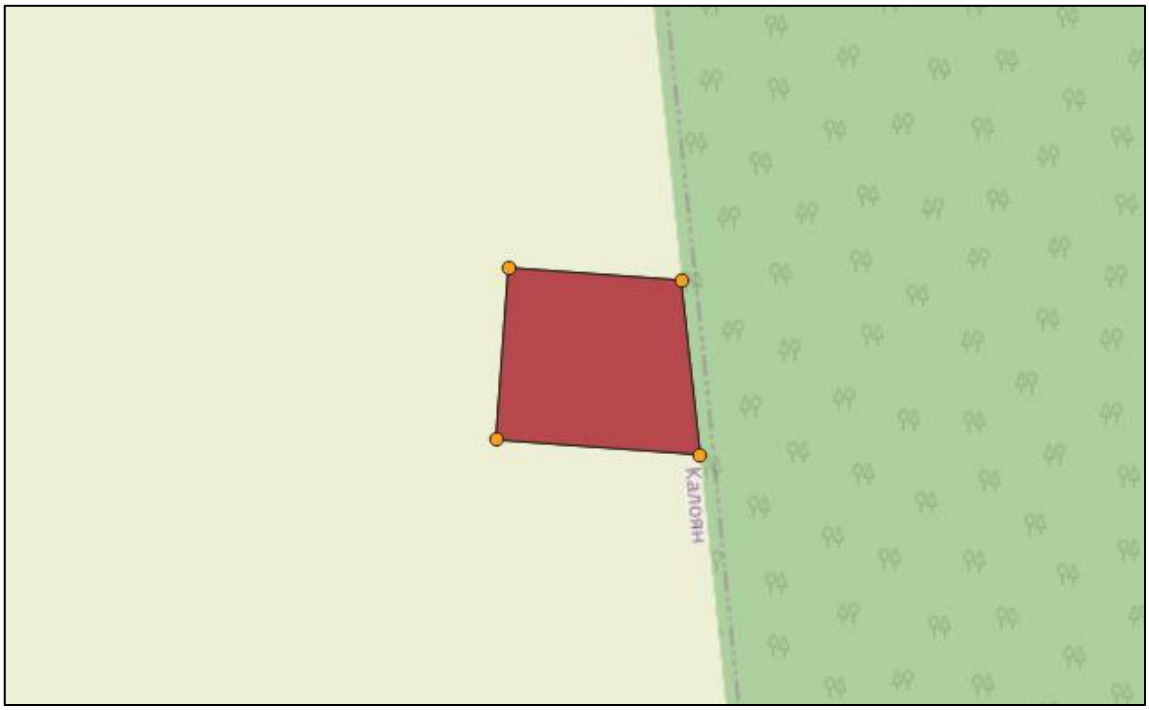


| | Layer | X | Y | N | E | id |
|---|---|---|---|---|---|---|
| 1 | 35506.18.44 | 657740,3326 | 4811879,8930 | 43,4262 | 27,4481 | 1 |
| 2 | 35506.18.44 | 657658,4665 | 4811883,9320 | 43,4262 | 27,4471 | 2 |
| 3 | 35506.18.44 | 657661,8725 | 4811952,5470 | 43,4268 | 27,4472 | 3 |
| 4 | 35506.18.44 | 657731,0628 | 4811949,1380 | 43,4268 | 27,4480 | 4 |

- **<u>WTG46 (местоположение площадка и координати)</u>**
  **(ПИ № 48524.19.13, с. Михалич, община Вълчи дол)**




| | Layer | X | Y | N | E | id |
|---|---|---|---|---|---|---|
| 1 | 48524.19.13 | 658653,6149 | 4812274,8660 | 43,4295 | 27,4595 | 1 |
| 2 | 48524.19.13 | 658647,8930 | 4812425,0570 | 43,4309 | 27,4595 | 2 |
| 3 | 48524.19.13 | 658684,1597 | 4812425,7210 | 43,4309 | 27,4600 | 3 |
| 4 | 48524.19.13 | 658686,8809 | 4812275,4760 | 43,4295 | 27,4599 | 4 |

- **<u>WTG47 (местоположение площадка и координати)</u>**
  **(ПИ № 48524.22.49, с. Михалич, община Вълчи дол)**

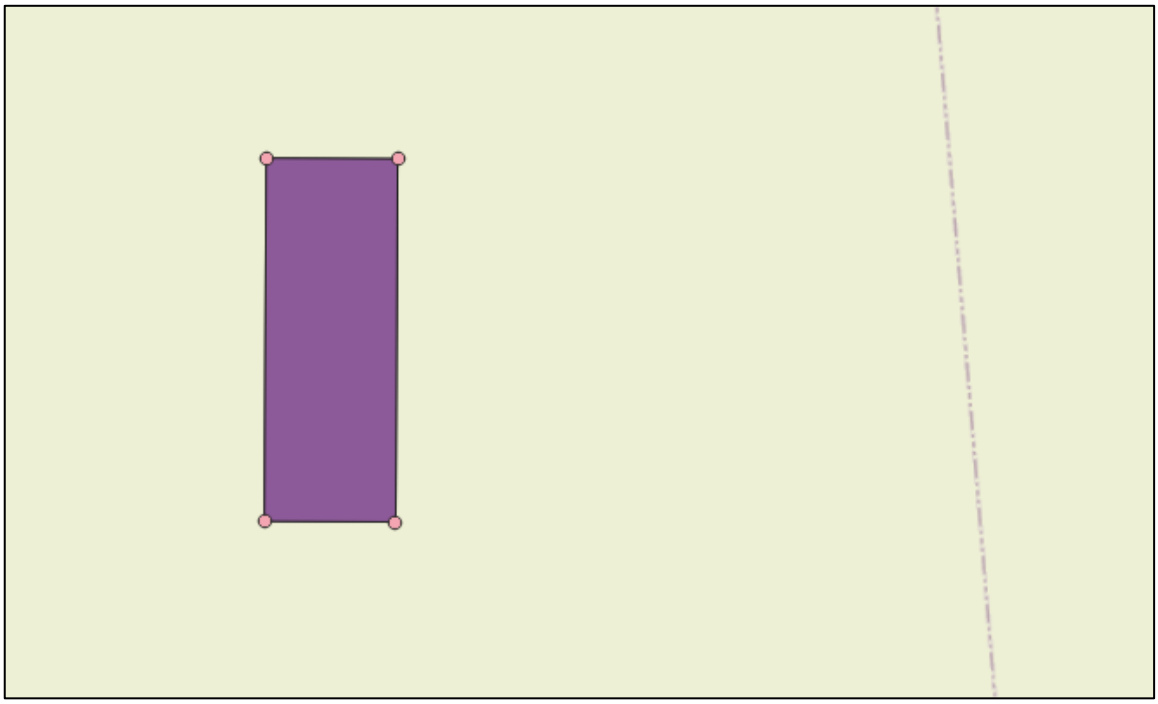

| | Layer | X | Y | N | E | id |
|---|---|---|---|---|---|---|
| 1 | 48524.22.49 | 659014,3171 | 4811441,4460 | 43,4220 | 27,4637 | 1 |
| 2 | 48524.22.49 | 659017,2502 | 4811279,2190 | 43,4205 | 27,4637 | 2 |
| 3 | 48524.22.49 | 659076,2002 | 4811280,2870 | 43,4205 | 27,4645 | 3 |
| 4 | 48524.22.49 | 659073,2670 | 4811442,5200 | 43,4220 | 27,4645 | 4 |

- **<u>WTG48 (местоположение площадка и координати)</u>**
  **(ПИ № 48524.28.4, с. Михалич, община Вълчи дол)**

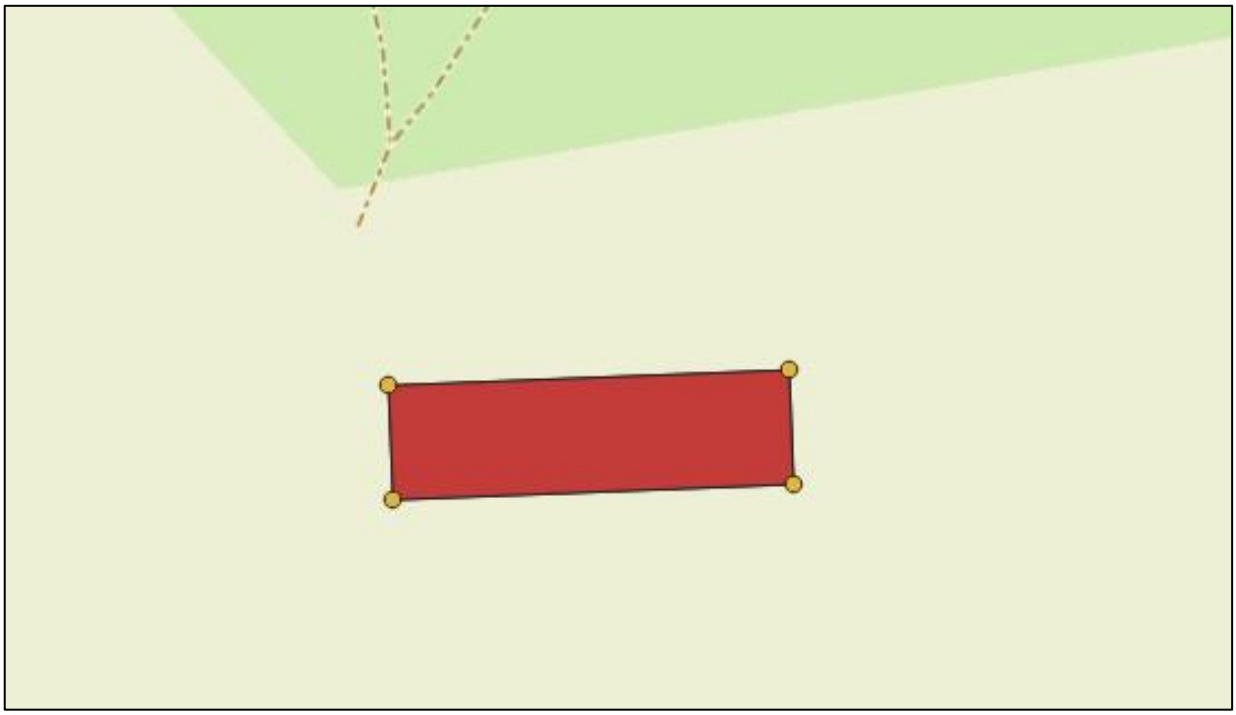

| | Layer | X | Y | N | E | id |
|---|---|---|---|---|---|---|
| 1 | 48524.28.4 | 658559,2232 | 4808516,7690 | 43,3957 | 27,4573 | 1 |
| 2 | 48524.28.4 | 658711,9784 | 4808526,2020 | 43,3958 | 27,4592 | 2 |
| 3 | 48524.28.4 | 658709,3039 | 4808569,6220 | 43,3962 | 27,4592 | 3 |
| 4 | 48524.28.4 | 658556,4364 | 4808560,1880 | 43,3961 | 27,4573 | 4 |

- **<u>WTG49 (местоположение площадка и координати)</u>**
  **(ПИ № 48524.26.16, с. Михалич, община Вълчи дол)**




| | Layer | X | Y | N | E | id |
|---|---|---|---|---|---|---|
| 1 | 48524.26.16 | 658158,1924 | 4807959,9660 | 43,3908 | 27,4522 | 1 |
| 2 | 48524.26.16 | 658006,6090 | 4807919,1810 | 43,3905 | 27,4503 | 2 |
| 3 | 48524.26.16 | 658009,4216 | 4807873,7530 | 43,3901 | 27,4503 | 3 |
| 4 | 48524.26.16 | 658160,9941 | 4807914,5380 | 43,3904 | 27,4522 | 4 |

- **<u>WTG50 (местоположение площадка и координати)</u>**
  **(ПИ № 48524.44.13, с. Михалич, община Вълчи дол)**




| | Layer | X | Y | N | E | id |
|---|---|---|---|---|---|---|
| 1 | 48524.44.13 | 658632,3983 | 4806898,6090 | 43,3812 | 27,4577 | 1 |
| 2 | 48524.44.13 | 658606,0991 | 4806891,5310 | 43,3811 | 27,4574 | 2 |
| 3 | 48524.44.13 | 658567,9565 | 4807033,0930 | 43,3824 | 27,4570 | 3 |
| 4 | 48524.44.13 | 658594,2974 | 4807040,1840 | 43,3824 | 27,4573 | 4 |

- **<u>WTG59 (местоположение площадка и координати)</u>**
  **(ПИ № 68480.18.145, с. Средно село, община Ветрино)**

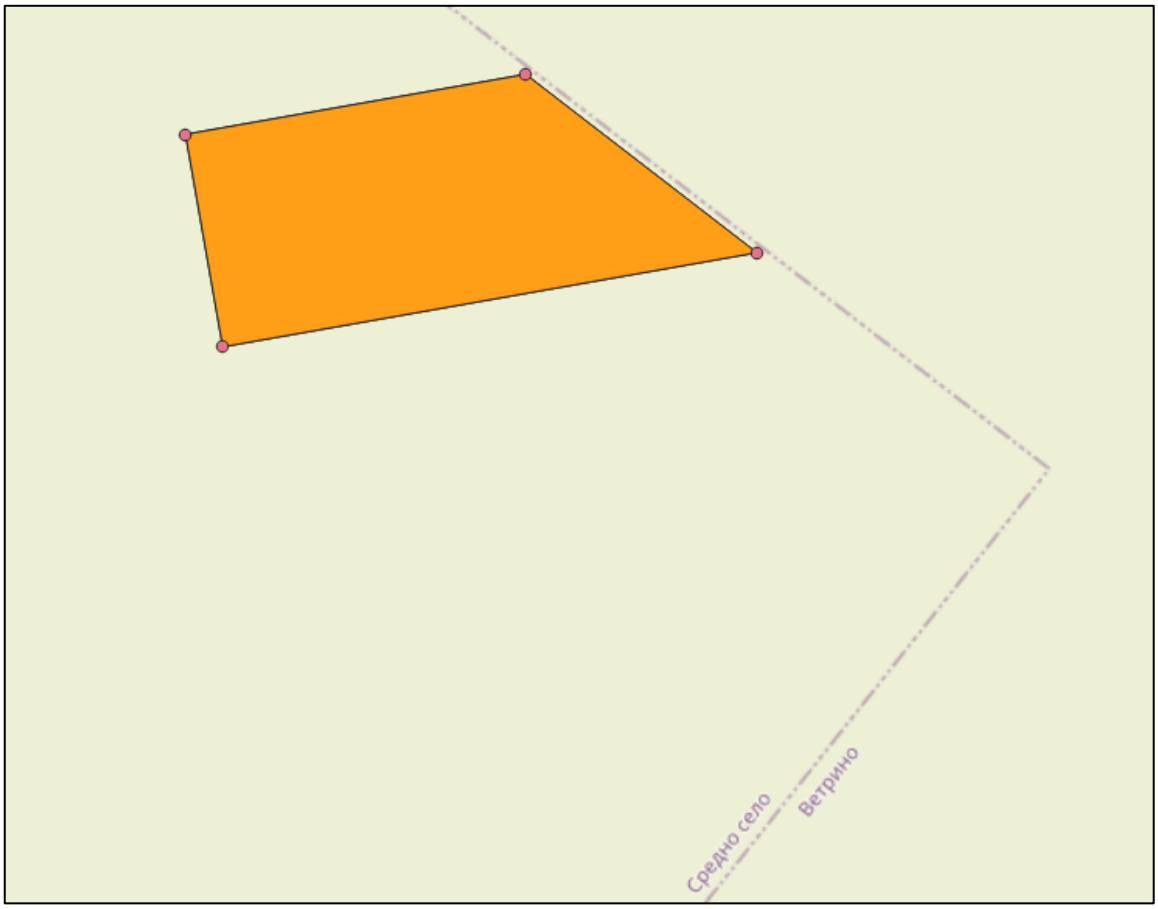


| | Layer | X | Y | N | E | id |
|---|---|---|---|---|---|---|
| 1 | 68480.18.145 | 658033,8552 | 4802350,4400 | 43,3404 | 27,449 | 1 |
| 2 | 68480.18.145 | 657887,4016 | 4802321,2080 | 43,3401 | 27,447 | 2 |
| 3 | 68480.18.145 | 657905,6130 | 4802230,1090 | 43,3393 | 27,447 | 3 |
| 4 | 68480.18.145 | 658135,6008 | 4802275,9800 | 43,3397 | 27,450 | 4 |

- **<u>WTG72 (местоположение площадка и координати)</u>**
  **(ПИ № 49000.3.98, с. Момчилово, община Ветрино)**

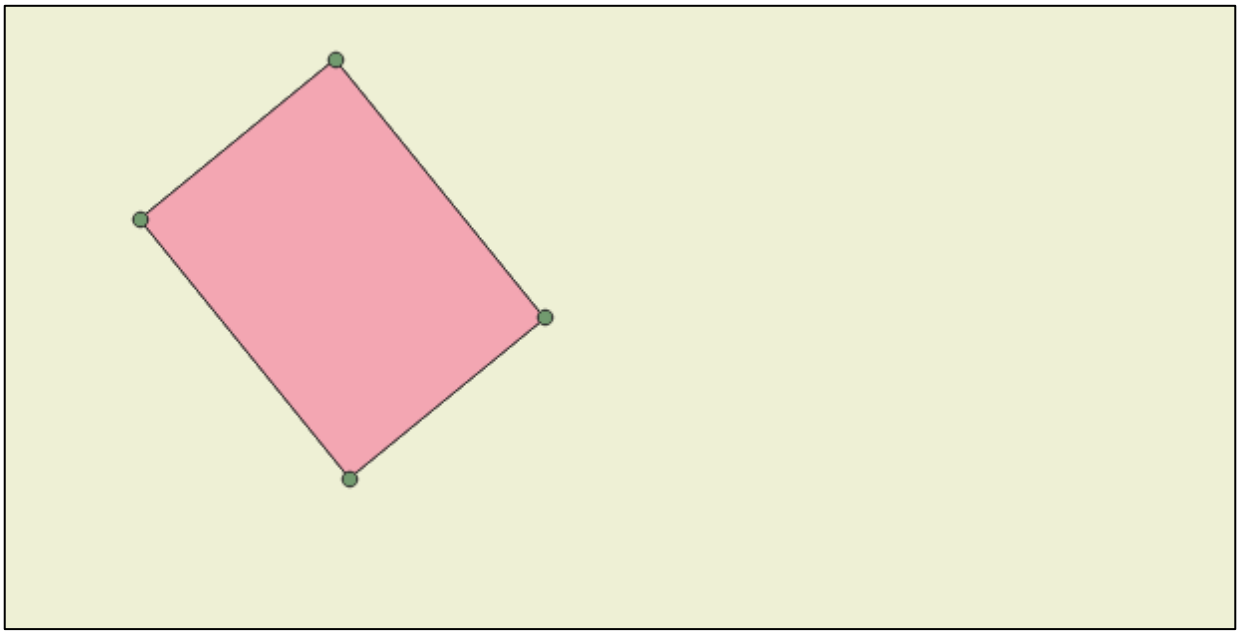

| | Layer | X | Y | N | E | id |
|---|---|---|---|---|---|---|
| 1 | 49000.3.98 | 654581,7357 | 4806032,2740 | 43,3742 | 27,408 | 1 |
| 2 | 49000.3.98 | 654525,8145 | 4806097,8980 | 43,3748 | 27,407 | 2 |
| 3 | 49000.3.98 | 654476,0774 | 4806055,5200 | 43,3744 | 27,406 | 3 |
| 4 | 49000.3.98 | 654531,9967 | 4805989,8940 | 43,3738 | 27,407 | 4 |

- **<u>WTG73 (местоположение площадка и координати)</u>**
  **(ПИ № 49000.2.39, с. Момчилово, община Ветрино)**

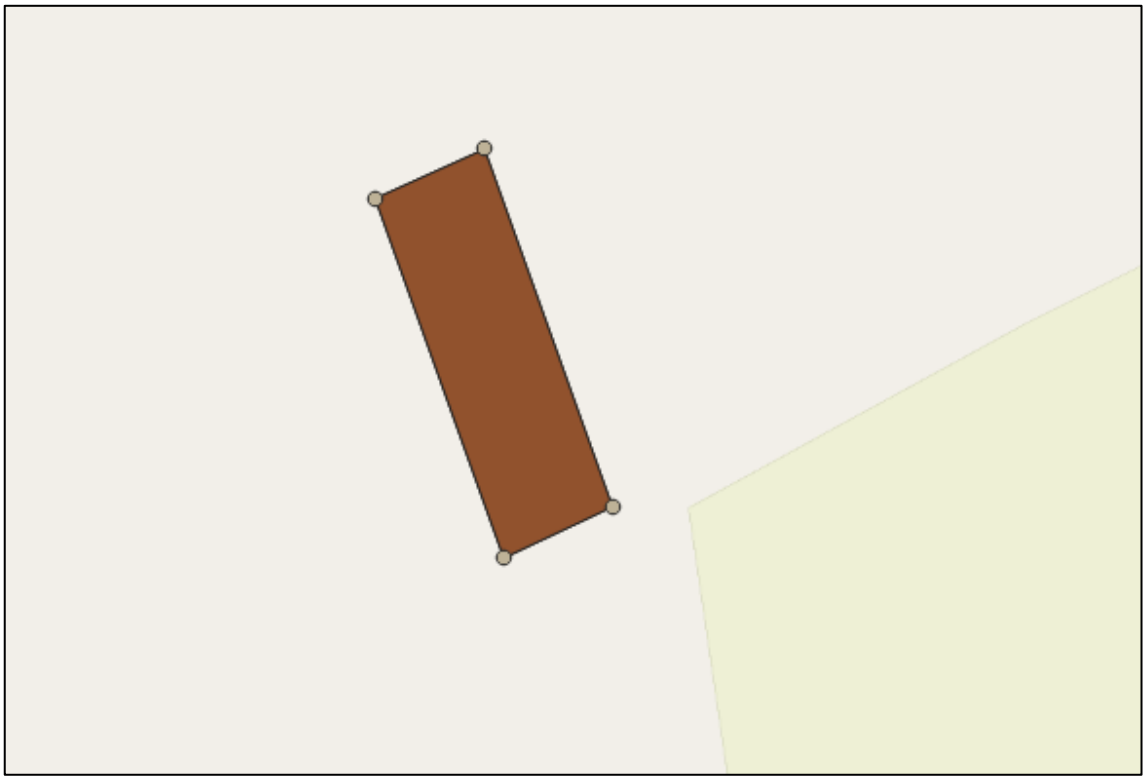

| | Layer | X | Y | N | E | id |
|---|---|---|---|---|---|---|
| 1 | 49000.2.39 | 653819,3816 | 4804940,9530 | 43,3645 | 27,398 | 1 |
| 2 | 49000.2.39 | 653774,0364 | 4805058,8750 | 43,3656 | 27,397 | 2 |
| 3 | 49000.2.39 | 653809,9717 | 4805075,9980 | 43,3657 | 27,398 | 3 |
| 4 | 49000.2.39 | 653855,0772 | 4804958,7040 | 43,3647 | 27,398 | 4 |

- **<u>WTG75 (местоположение площадка и координати)</u>**
  **(ПИ № 49000.18.36, с. Момчилово, община Ветрино)**

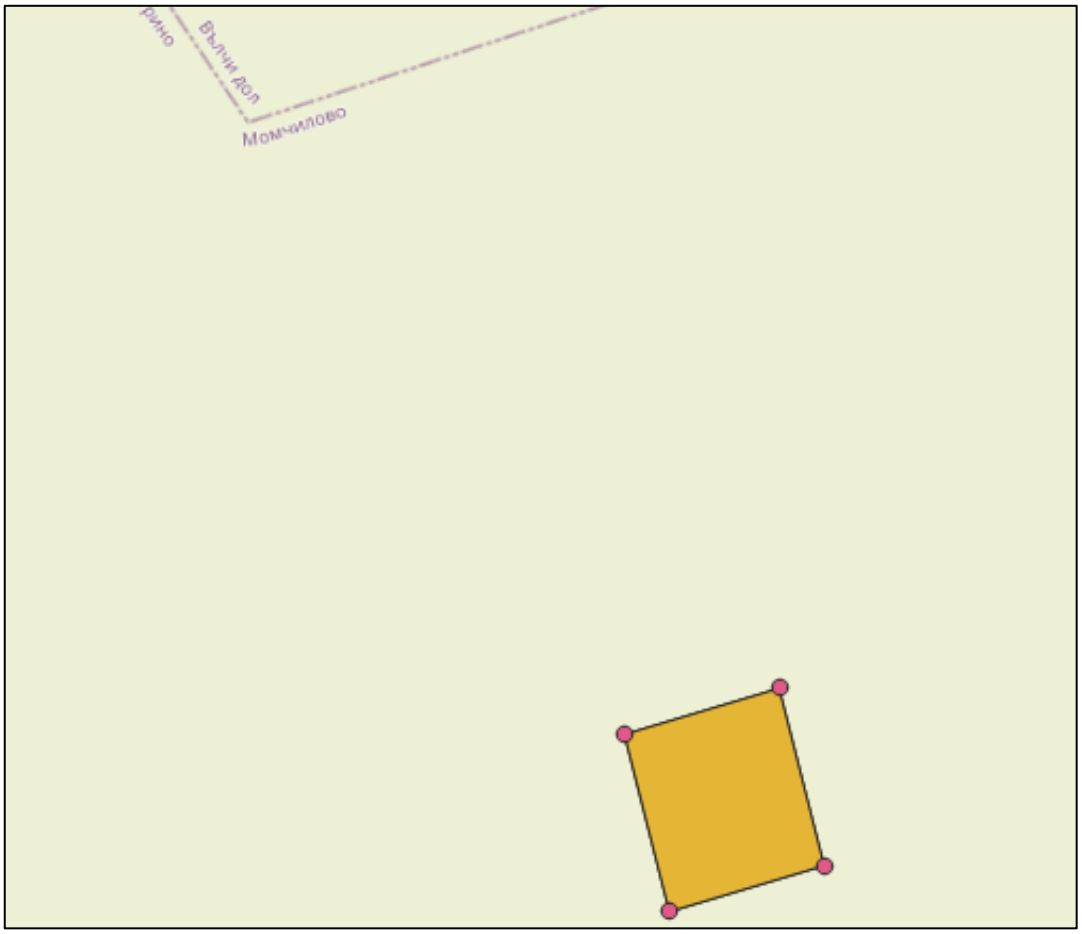


| | Layer | X | Y | N | E | id |
|---|---|---|---|---|---|---|
| 1 | 49000.18.36 | 656914,0454 | 4804639,9880 | 43,3612 | 27,436 | 1 |
| 2 | 49000.18.36 | 656841,8243 | 4804616,7510 | 43,3610 | 27,435 | 2 |
| 3 | 49000.18.36 | 656864,8548 | 4804534,2010 | 43,3602 | 27,435 | 3 |
| 4 | 49000.18.36 | 656937,0759 | 4804557,4390 | 43,3604 | 27,436 | 4 |

- **<u>WTG76 (местоположение площадка и координати)</u>**
  **(ПИ № 49000.15.28, с. Момчилово, община Ветрино)**

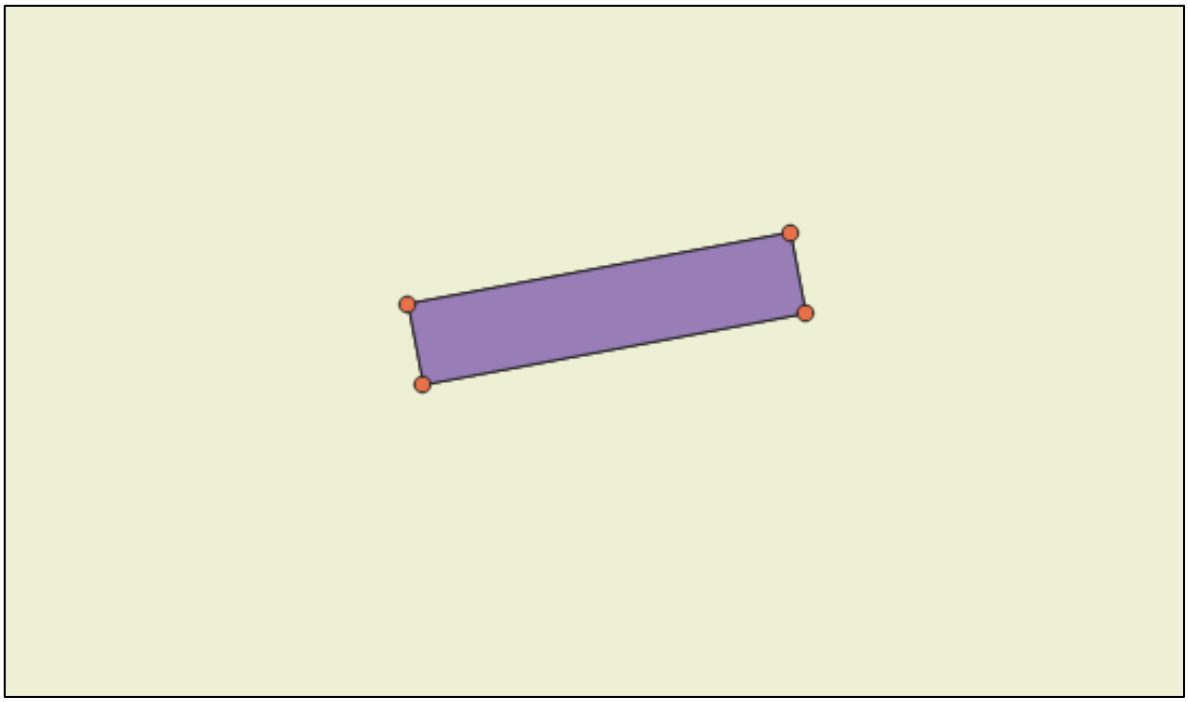

| | Layer | X | Y | N | E | id |
|---|---|---|---|---|---|---|
| 1 | 49000.15.28 | 654433,0858 | 4804260,5830 | 43,3583 | 27,405 | 1 |
| 2 | 49000.15.28 | 654666,2530 | 4804309,4060 | 43,3587 | 27,408 | 2 |
| 3 | 49000.15.28 | 654676,7927 | 4804260,1330 | 43,3582 | 27,408 | 3 |
| 4 | 49000.15.28 | 654443,6336 | 4804211,3010 | 43,3578 | 27,405 | 4 |

- **<u>WTG77 (местоположение площадка и координати)</u>**
  **<u>(ПИ № 49000.31.16, с. Момчилово, община Ветрино)</u>**

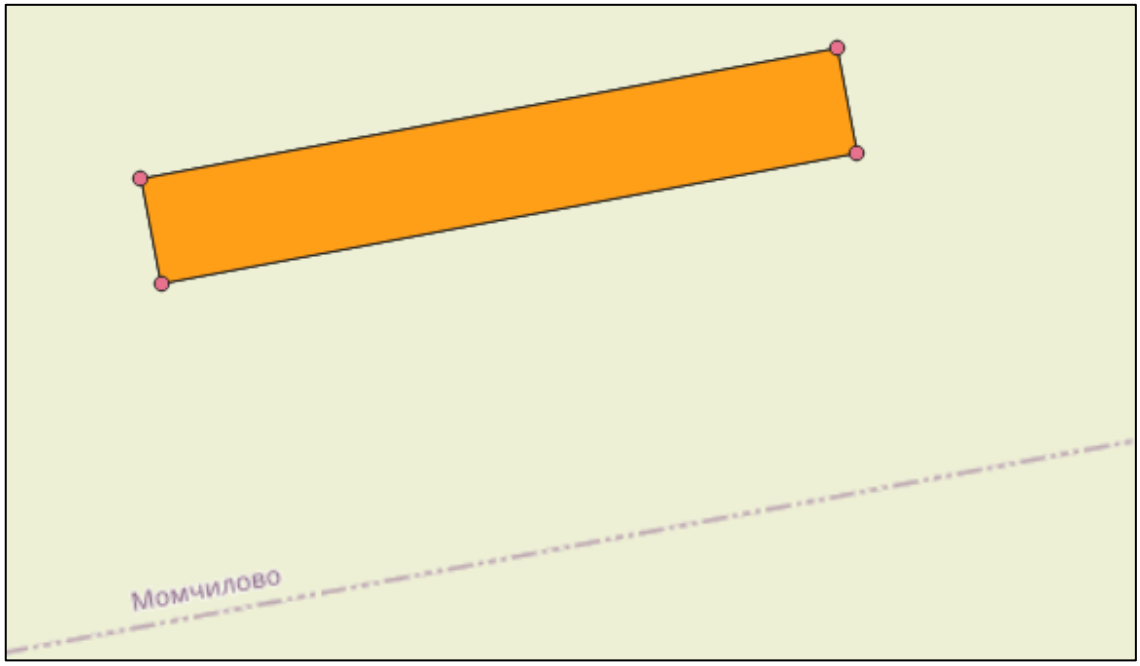


| | Layer | X | Y | N | E | id |
|---|---|---|---|---|---|---|
| 1 | 49000.31.16 | 654646,6308 | 4803234,3180 | 43,3490 | 27,408 | 1 |
| 2 | 49000.31.16 | 654413,7386 | 4803185,3980 | 43,3486 | 27,405 | 2 |
| 3 | 49000.31.16 | 654421,2123 | 4803150,4660 | 43,3483 | 27,405 | 3 |
| 4 | 49000.31.16 | 654654,1084 | 4803199,3880 | 43,3487 | 27,408 | 4 |

- **<u>WTG78 (местоположение площадка и координати)</u>**
  **(ПИ № 68480.14.5, с. Средно село, община Ветрино)**

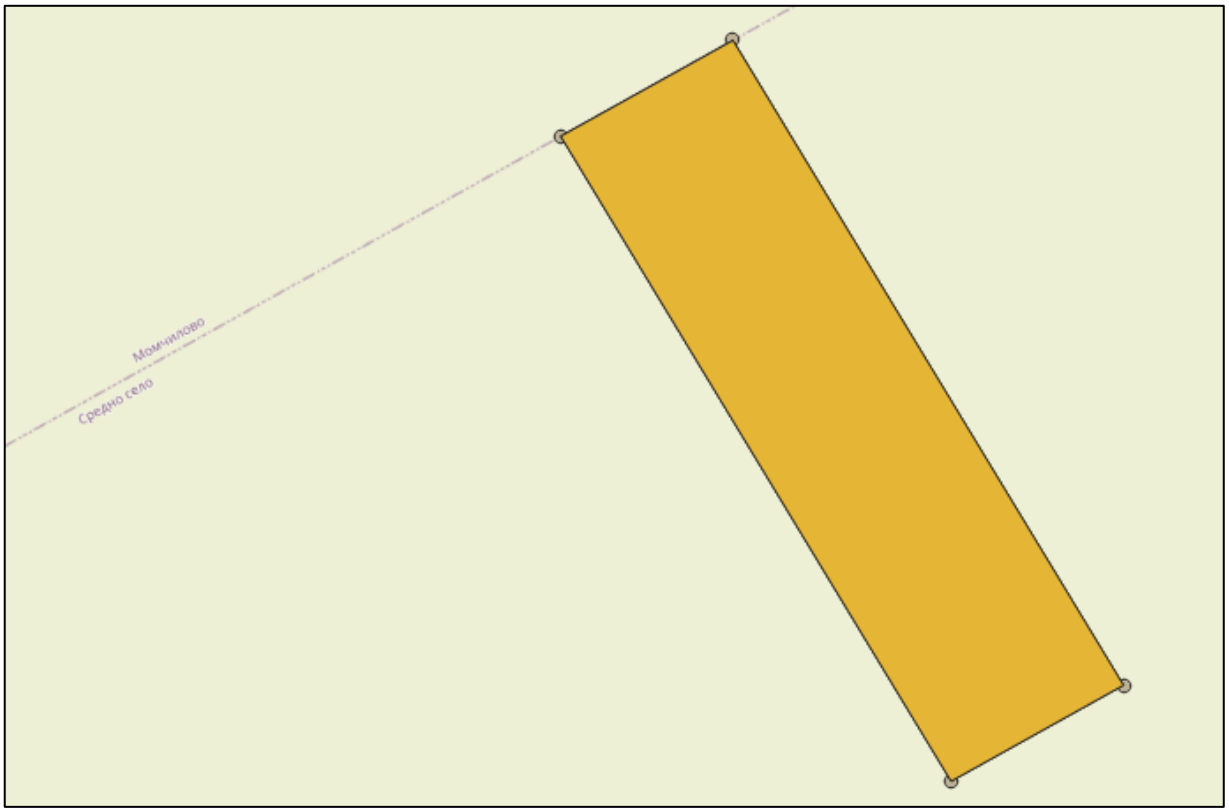


| | Layer | X | Y | N | E | id |
|---|---|---|---|---|---|---|
| 1 | 68480.14.5 | 657545,6129 | 4803760,0640 | 43,3531 | 27,443 | 1 |
| 2 | 68480.14.5 | 657599,7313 | 4803791,7150 | 43,3534 | 27,444 | 2 |
| 3 | 68480.14.5 | 657728,7337 | 4803590,1610 | 43,3516 | 27,446 | 3 |
| 4 | 68480.14.5 | 657674,5610 | 4803558,4540 | 43,3513 | 27,445 | 4 |

- **<u>WTG79 (местоположение площадка и координати)</u>**
  **(ПИ № 68480.3.14, с. Средно село, община Ветрино)**

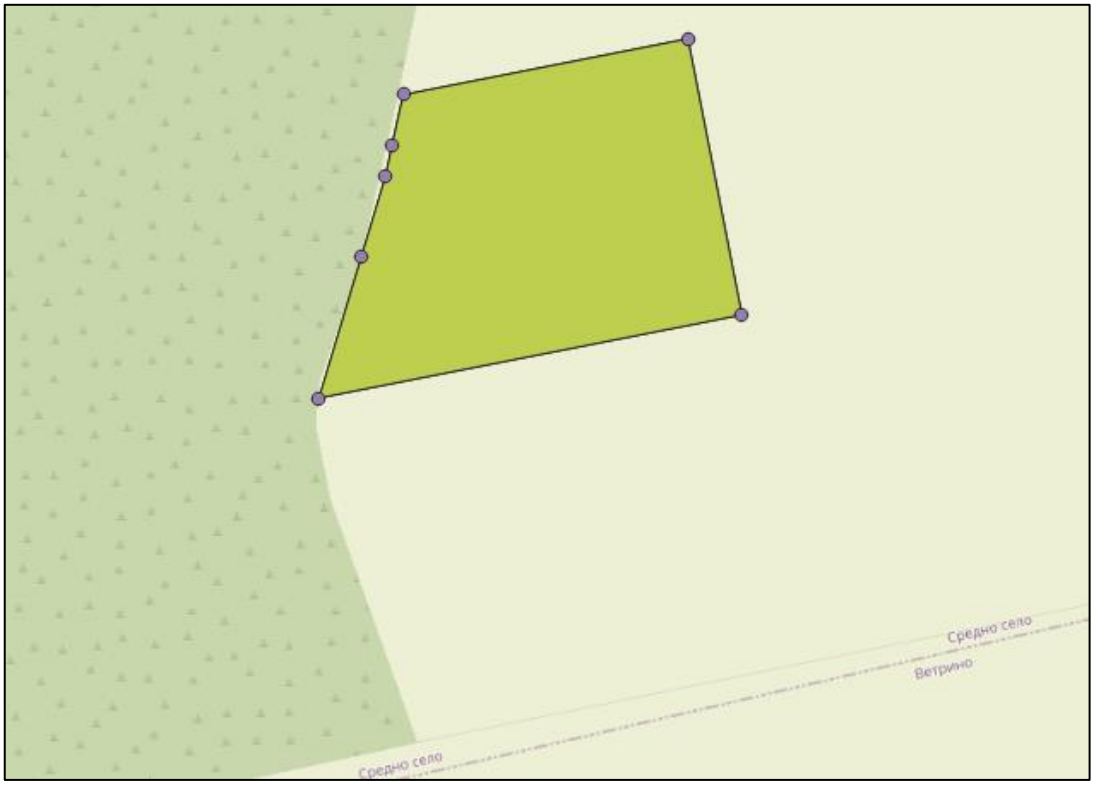


| X | Y | N | E | id |
|---|---|---|---|---|
| 654155,1431 | 4802548,0820 | 43,3429 | 27,401 | 1 |
| 654179,3646 | 4802635,6440 | 43,3437 | 27,402 | 2 |
| 654193,2358 | 4802685,7890 | 43,3442 | 27,402 | 3 |
| 654196,7014 | 4802704,7480 | 43,3443 | 27,402 | 4 |
| 654202,9393 | 4802735,9260 | 43,3446 | 27,402 | 5 |
| 654378,1205 | 4802774,4010 | 43,3449 | 27,404 | 6 |
| 654415,2952 | 4802605,1550 | 43,3434 | 27,405 | 7 |

ЕЛЕКТРОЕНЕРГИЕН СИСТЕМЕН ОПЕРАТОР ЕАД
1618 София, бул. „Цар Борис III" № 201; тел. (02) 9696802; факс (02)9626189; e-mail: eso@eso.bg

ЕЛЕКТРОЕНЕРГИЕН СИСТЕМЕН ОПЕРАТОР ЕАД СОФИЯ
Изх. № ЦУ - ECO-2412#4/14.6.202 1

**ДО**
**Г-ЖА СЕВДАЛИНА КУМИТСКИ**
**ПЪЛНОМОЩНИК НА**
**„ДОБРОТИЧ УИНД" АД**
**бул. „Васил Левски" № 15-17, ет. 2**
**1142 София**
**тел. 0893 587 129**

На вх. № ЦУ-ECO-2412/01.04.2021 г.

**ОТНОСНО**: Искане за проучване на условията за присъединяване на обект на производители на електрическа енергия, към преносната електрическа мрежа

**УВАЖАЕМА ГОСПОЖО КУМИТСКИ,**

Във връзка с постъпило в ЕСО ЕАД Ваше искане за проучване на условията и начина за присъединяване на вятърна централа с мощност 519 MW, на два етапа $I^{ви}$-85 MW и $II^{ри}$-434 MW, намираща се в имоти в с. Добротич, с. Изворник, с. Есеница, с. Калоян, с. Михалич, с. Искър, с. Доброплодно, с. Момчилово и с. Ягнило, общини Вълчи дол и Ветрино, област Варна, към преносната електрическа мрежа, Ви уведомяваме, че присъединяването на горепосочената централа, може да се осъществи по следният начин:

1. Нова повишаваща подстанция СрН/110/400 kV, която остава собственост на производителя.
2. Нов въздушен електропровод 400 kV с мълниезащитно въже (м.з.в.), тип OPGW (от повишаваща подстанцията на производителя до п/ст 400/220 kV „Варна"), изпълнен с три проводника на фаза АСО 400 мм$^2$. Новия въздушен електропровод 400 kV остава собственост на производителя.
3. Оборудване на резервно поле 400 kV в п/ст 400/220 k V „Варна", което се прехвърля в собственост на ЕСО ЕАД, като част от цената за присъединяване.

4. В предварителния и окончателния договор за присъединяване се уточняват още:
4.1. Технически изисквания към обекта, ел. съоръженията на обекта и присъединителните съоръжения.
4.2. Права и задължения на страните.
4.3. Срокове за проектиране, изграждане и пускане в експлоатация.
4.4. Място на измерване на ел. енергията.
4.5. Средства за комуникация.
4.6. Релейни защити.
4.7. Границата на собственост.
4.8. Цена за присъединяване.
4.9. Всички други клаузи непосочени в това становище, но необходими за извършване на присъединяването.

Настоящето становище отразява състоянието на преносната електрическа мрежа към момента, по отношение на възможността за присъединяване на Вашия обект и е с валидност една година от датата на получаването му.
ЕСО ЕАД не се задължава да осигури присъединяване по така посочените условия, преди да бъде подписан предварителен договор за присъединяване на Вашия обект, в съответствие с чл. 58, ал. 1 *от НАРЕДБА № 6 от 24.02.2014 г. за присъединяване на производители и клиенти на електрическа енергия към преносната или към разпределителните електрически мрежи* (Наредба № 6).

В случай, че сте съгласни с така посочените условия и начин за присъединяване, е необходимо да представите изискуемите документи съгласно чл. 52, ал 2 от Наредба № 6, след което ЕСО ЕАД ще Ви предостави предварителен договор за присъединяване на електрическа централа, към преносната електрическа мрежа.

**С уважение,**

**АНГЕЛИН ЦАЧЕВ**
**ИЗПЪЛНИТЕЛЕН ДИРЕКТОР**

Република България
Министерство на транспорта и съобщенията
Главна дирекция
ГРАЖДАНСКА ВЪЗДУХОПЛАВАТЕЛНА АДМИНИСТРАЦИЯ

**ДО**

**Г-ЖА СЕВДАЛИНА ЙОНЧЕВА-КУМИТСКИ**
**ИЗПЪЛНИТЕЛЕН ДИРЕКТОР НА**
**„ДОБРОТИЧ УИНД“ АД**
гр. София, бул. „Джеймс Баучер“ № 51, ет. 16
e-mail: sevda.yontcheva@cwp.global

МИНИСТЕРСТВО
НА ТРАНСПОРТА И СЪОБЩЕНИЯТА
ГД „Гражданска въздухоплавателна администрация“
Регистрационен индекс и дата
56-02-74/15.05.2023

*Към заявление рег. № 56-02-68/30.03.2023 г.*

**Относно:** *Съгласуване на проект „ПУП за изграждане на вятърен парк „Добротич Уинд“ ведно с техническата инфраструктура – повишаващи подстанции и съоръжения за присъединяване и съхранение на електрическа енергия“ на територията на община Вълчи дол, в землищата на селата Добротич, Искър, Калоян, Михалич, Есеница, Изворник, на територията на община Ветрино, в землищата на селата Момчилово, Средно село, Доброплодно, Ветрино и Ягнило.*

**УВАЖАЕМА ГОСПОЖО ЙОНЧЕВА,**

В изпълнение на Вашето искане за съгласуване на ограничения във връзка с безопасността на въздухоплаването при застрояване за: „ПУП за изграждане на вятърен парк „Добротич Уинд“ ведно с техническата инфраструктура – повишаващи подстанции и съоръжения за присъединяване и съхранение на електрическа енергия“ на територията на община Вълчи дол, в землищата на селата Добротич, Искър, Калоян, Михалич, Есеница, Изворник, на територията на община Ветрино, в землищата на селата Момчилово, Средно село, Доброплодно, Ветрино и Ягнило“, беше направен анализ за височинните ограничения във връзка с осигуряване на сигурността и безопасността на въздухоплаването съгласно изискванията на чл. 16б, ал. 1, т. 6 от ЗГВ. Анализът е основан на данните, представени от Вас в горецитираното писмо и съдържа следните констатации и становище:

1. Приложените документи представят изграждане на 79 броя вятърни електрогенератори, с височина от 267,50 m. Надморската височина на съоръженията варира между 470,0 m и 627,5 m, съответно за най-ниските и най-високите точки на застрояване по височинна система EVRS (EVRF2007), при координати по WGS-84.

2. Проверка в съответствие с Глава H от Сертификационните спецификации (CS-ADR-DSN) към Регламент (EU) № 139/2014 за определяне на изискванията и административните процедури във връзка с летищата - обектите се намират далече от граждански летища.

3. Проверка в съответствие със стандартите и препоръчителните практики на ICAO Doc. 8168, Procedures for air navigation services - Aircraft operations/Flight Procedures – някои от съоръженията биха оказали отрицателно влияние върху минималните абсолютни височини при използване на средства за обзор (ATCSMAC) на летище Варна.

Долната таблица показва вятърните електрогенератори, които нарушават минималното разстояние за предпазване от препятствия (MOC), приложимо към сектор (AREA) „1“ с

установена минимална абсолютна височина 2900 ft, показан на карта ATCSMAC, на страница LBWN AD2 - 51.1/2 от Сборник AIP на Р. България:

| ID | Нарушаване на MOC [m] |
|---|---|
| **WTG03** | 5.50 |
| **WTG15** | 7.60 |
| **WTG56** | 11.00 |
| **WTG68** | 23.20 |

Таблица 1

4. Проверка в съответствие с разпоредбите и препоръките на ICAO Annex 10, Aeronautical Telecommunications и ICAO EUR DOC 015, European guidance material on managing building restricted areas - бъдещият ветроенергиен парк няма да окаже негативно влияние върху работата на системите и средствата за комуникация, радионавигация и радиолокационен обзор на ДП РВД и процедурите за комуникация в гражданското въздухоплаване.

5. Във връзка с горепосоченото и становището на ДП РВД, ГД „Гражданска въздухоплавателна администрация“:

5.1. Не съгласува проекта за монтаж на вятърни електрогенератори с номера WGT03, WGT15, WGT56 и WGT68. Съгласно коментара по точка 3, описаните 4 броя съоръжения нарушават минималното разстояние за предпазване от препятствия, приложимо към минималната абсолютна височина за радарно векториране в сектор „1“ на летище Варна.

5.2. Съгласува представеният проект за монтаж на ветрогенератори с номера, както следва:

WTG1;
WTG2;
от WTG4 до WTG14 включително;
от WTG16 до WTG55 включително;
от WTG57 до WTG67 включително и
от WTG69 до WTG79 включително.

Местоположението на ветрогенераторите е указано в приложената таблица, която е неразделна част от настоящото писмо.

**Приложение:** Таблица за местоположение на ветрогенераторите.

**С уважение,**

5/15/2023

X Христо Щерионов

Христо Щерионов
главен директор на ГД ГВА
Signed by: Hristo Dimov Shterionov

РЕПУБЛИКА БЪЛГАРИЯ * ГРАЖДАНСКА ВЪЗДУХОПЛАВАТЕЛНА АДМИНИСТРАЦИЯ * ГЛАВНА ДИРЕКЦИЯ „ОРГАНИЗАЦИЯ НА ВЪЗДУШНОТО ДВИЖЕНИЕ“ * МИНИСТЕРСТВО НА ТРАНСПОРТА И СЪОБЩЕНИЯТА

ВЯРНО С ЕЛЕКТРОННО ПОДПИСАНИЯ ОРИГИНАЛ
Фамилия: Иванова
Дата: 15.05.2023 Подпис:

Република България
Министерство на транспорта и съобщенията
Главна дирекция
ГРАЖДАНСКА ВЪЗДУХОПЛАВАТЕЛНА АДМИНИСТРАЦИЯ

МИНИСТЕРСТВО
НА ТРАНСПОРТА И СЪОБЩЕНИЯТА
ГД „Гражданска въздухоплавателна администрация“
Регистрационен индекс и дата
56-02-74 / 22.06.2023 гр. G

**ДО**

**Г-ЖА СЕВДАЛИНА ЙОНЧЕВА-КУМИТСКИ**
**ИЗПЪЛНИТЕЛЕН ДИРЕКТОР НА**
**„ДОБРОТИЧ УИНД“ АД**
гр. София, бул. „Джеймс Баучер“ № 51, ет. 16
e-mail: sevda.yontcheva@cwp.global

*Към заявление рег. № 56-02-106/26.05.2023 г.*

**Относно:** *Съгласуване на проект „ПУП за изграждане на вятърен парк „Добротич Уинд“ ведно с техническата инфраструктура – повишаващи подстанции и съоръжения за присъединяване и съхранение на електрическа енергия“ на територията на община Вълчи дол, в землищата на селата Добротич, Искър, Калоян, Михалич, Есеница, Изворник, на територията на община Ветрино, в землищата на селата Момчилово, Средно село, Доброплодно, Ветрино и Ягнило.*

**УВАЖАЕМА ГОСПОЖО ЙОНЧЕВА,**

В изпълнение на Вашето искане за съгласуване на ограничения във връзка с безопасността на въздухоплаването при застрояване за: „ПУП за изграждане на вятърен парк „Добротич Уинд“ ведно с техническата инфраструктура – повишаващи подстанции и съоръжения за присъединяване и съхранение на електрическа енергия“ на територията на община Вълчи дол, в землищата на селата Добротич, Искър, Калоян, Михалич, Есеница, Изворник, на територията на община Ветрино, в землищата на селата Момчилово, Средно село, Доброплодно, Ветрино и Ягнило“, беше направен анализ за височинните ограничения във връзка с осигуряване на сигурността и безопасността на въздухоплаването съгласно изискванията на чл. 16б, ал. 1, т. 6 от ЗГВ. Анализът е основан на данните, представени от Вас в горецитираното писмо и съдържа следните констатации и становище:

1. Приложените документи представят изграждане на 4 броя вятърни електрогенератори, с височина от 236,50 m. Надморската височина на съоръженията варира между 558,422 m и 576,122 m, съответно за най-ниските и най-високите точки на застрояване по височинна система EVRS (EVRF2007), при координати по WGS-84.

2. Проверка в съответствие с Глава H от Сертификационните спецификации (CS-ADR-DSN) към Регламент (EU) № 139/2014 за определяне на изискванията и административните процедури във връзка с летищата - обектите се намират далече от граждански летища.

3. Проверка в съответствие с разпоредбите и препоръките на ICAO Annex 10, Aeronautical Telecommunications и ICAO EUR DOC 015, European guidance material on managing building restricted areas - бъдещият ветроенергиен парк няма да окаже негативно влияние върху работата на системите и средствата за комуникация, радионавигация и радиолокационен обзор на ДП РВД и процедурите за комуникация в гражданското въздухоплаване.

Във връзка с горепосоченото и становището на ДП РВД, ГД „Гражданска въздухоплавателна администрация“ съгласува представения проекта за монтаж на 4 броя

intertek
гр. София 1000, ул. Дякон Игнатий 9
тел: +359 (2) 937 10 47 факс: +359 (2) 980 53 37
e-mail:caa@caa.bg
http://www.caa.bg

вятърни електрогенератори с номера WGT03, WGT15, WGT56 и WGT68 с височина от 236,50 m, с максимална надморска височина на съоръженията от 558,422 m и 576,122 m, съответно за най-ниските и най-високите точки на застрояване по височинна система EVRS (EVRF2007), при координати по WGS-84.

Съгласуването е при изпълнено условие - общата височината на вятърните електрогенератори да не превишава 236,50 m.

Местоположението на ветрогенераторите е указано в приложената таблица, която е неразделна част от настоящото писмо.

**Приложение:** Таблица за местоположение на ветрогенераторите.

**С уважение,**

6/22/2023

X Христо Щерионов

Христо Щерионов
главен директор на ГД ГВА
Signed by: Hristo Dimov Shterionov

ВЯРНО С ЕЛЕКТРОННО ПОДПИСАНИЯ ОРИГИНАЛ
Дата: 22.06.2023 г. Подпис:

***Приложение 2***

към Заявление за съгласуване на ограничения
във връзка с безопасността на въздухоплаването
при застрояване (изграждане на обекти

**КООРДИНАТЕН РЕГИСТЪР И КОТИ НА ХАРАКТЕРНИТЕ ТОЧКИ НА ЗАСТРОЯВАНЕ**

**ОБЕКТ: „Изграждане на вятърен парк „Добротич Уинд“ ведно с техническата инфраструктура – повишаващи подстанции и съоръжения за присъединяване и съхранение на електрическа енергия“ на територията на община Вълчи дол, в землищата на селата Добротич, Искър, Калоян, Михалич, Есеница, Изворник, на територията на община Ветрино, в землищата на селата Момчилово, Средно село, Доброплодно, Ветрино и Ягнило**

| № по ред | Проектно наименование на съоръжението | Землище на населено място | Местоположение (ПИ с идентификатор) | Координати | | | | Нормална височина EVRS (EVRF2007) | | | Балтийска височинна система | | |
|---|---|---|---|---|---|---|---|---|---|---|---|---|---|
| | | | | Геграфска координатна система WGS 84 | | Кадастрална координатна система БГС 2005 | | | | | | | |
| | | | | Latitude, ГГММСС.СССС | Longitude, ГГММСС.СССС | X, m | Y, m | Кота ± 0.00 H (m) | Височина на съоръжението H (m) | Абсолютна кота на най-високата точка H (m) | Кота ± 0.00 H (m) | Височина на съоръжението H (m) | Абсолютна кота на най-високата точка H (m) |
| 1 | 2 | 4 | 5 | 6 | 7 | 8 | 9 | 10 | 11 | 12 | 10 | 11 | 12 |
| 1 | WTG 1 | с. Добротич | 21717.11.30<br>21717.11.32<br>21717.11.33 | 4807007.8601 | 533016.4384 | 4810590.7803 | 654503.8041 | 298.722 | 267.50 | 566.222 | 298.500 | 267.50 | 566.000 |
| 2 | WTG 2 | с. Добротич | 21717.17.42<br>21717.17.43 | 4807171.5505 | 534738.3609 | 4810784.9546 | 656223.2590 | 310.222 | 267.50 | 577.722 | 310.000 | 267.50 | 577.500 |
| 3 | WTG 3 | с. Добротич | 21717.42.34<br>21717.42.37<br>21717.42.38 | 4803437.3918 | 532972.9427 | 4807018.6699 | 654523.4350 | 321.922 | 267.50 | 589.422 | 321.700 | 267.50 | 589.200 |
| 4 | WTG 4 | с. Добротич | 21717.45.46<br>21717.45.47 | 4803188.2217 | 533906.9070 | 4806785.9559 | 655462.0299 | 310.222 | 267.50 | 577.722 | 310.000 | 267.50 | 577.500 |
| 5 | WTG 5 | с. Добротич | 21717.54.40<br>21717.54.43<br>21717.54.44 | 4802946.1340 | 534776.7258 | 4806559.1907 | 656336.3373 | 295.722 | 267.50 | 563.222 | 295.500 | 267.50 | 563.000 |
| 6 | WTG 6 | с. Добротич | 21717.60.49<br>21717.60.53<br>21717.60.54 | 4803326.2786 | 535555.5214 | 4806953.1954 | 657108.5976 | 291.022 | 267.50 | 558.522 | 290.800 | 267.50 | 558.300 |
| 7 | WTG 7 | с. Добротич | 21717.58.28<br>21717.58.32<br>21717.58.33 | 4801720.6715 | 535628.6960 | 4805348.5016 | 657210.1770 | 250.222 | 267.50 | 517.722 | 250.000 | 267.50 | 517.500 |
| 8 | WTG 8 | с. Добротич | 21717.62.42<br>21717.62.47<br>21717.62.48 | 4802537.1530 | 536323.9139 | 4806177.4669 | 657891.1236 | 270.222 | 267.50 | 537.722 | 270.000 | 267.50 | 537.500 |
| 9 | WTG 9 | с. Добротич | 21717.17.40<br>21717.17.46<br>21717.17.47 | 4807324.1600 | 534124.2443 | 4810926.7451 | 655606.2924 | 310.222 | 267.50 | 577.722 | 310.000 | 267.50 | 577.500 |
| 10 | WTG 10 | с. Добротич | 21717.53.54<br>21717.53.56<br>21717.53.57 | 4804158.6236 | 535939.1792 | 4807792.5222 | 657477.6323 | 290.222 | 267.50 | 557.722 | 290.000 | 267.50 | 557.500 |
| 11 | WTG11 | с. Добротич | 21717.13.29<br>21717.13.32<br>21717.13.33 | 4807031.9848 | 533658.6507 | 4810626.2660 | 655145.7491 | 295.622 | 267.50 | 563.122 | 295.400 | 267.50 | 562.900 |
| 12 | WTG12 | с. Добротич | 21717.37.16<br>21717.37.19<br>21717.37.20 | 4803968.4322 | 533193.5925 | 4807553.7405 | 654734.7470 | 313.222 | 267.50 | 580.722 | 313.000 | 267.50 | 580.500 |

| | | | | | | | | | | | | | |
|---|---|---|---|---|---|---|---|---|---|---|---|---|---|
| 13 | WTG13 | с. Добротич | 21717.15.17 | 4806370.4771 | 533689.8805 | 4809965.1471 | 655188.6824 | 278.122 | 267.50 | 545.622 | 277.900 | 267.50 | 545.400 |
| 14 | WTG14 | с. Добротич | 21717.22.6 | 4805203.5277 | 532598.3897 | 4808778.6110 | 654117.5581 | 290.222 | 267.50 | 557.722 | 290.000 | 267.50 | 557.500 |
| 15 | WTG15 | с. Добротич | 21717.38.8 | 4804317.1189 | 532583.6620 | 4807891.7255 | 654118.5024 | 324.022 | 267.50 | 591.522 | 323.800 | 267.50 | 591.300 |
| 16 | WTG16 | с. Есеница | 27629.13.23 | 4812470.5652 | 530578.1006 | 4816011.7623 | 651968.2523 | 290.222 | 267.50 | 557.722 | 290.000 | 267.50 | 557.500 |
| 17 | WTG17 | с. Есеница | 27629.15.15 | 4811722.4717 | 531019.4163 | 4815271.2774 | 652422.9112 | 269.822 | 267.50 | 537.322 | 269.600 | 267.50 | 537.100 |
| 18 | WTG18 | с. Есеница | 27629.21.33 | 4811014.4203 | 532936.6746 | 4814596.9414 | 654353.1832 | 253.322 | 267.50 | 520.822 | 253.100 | 267.50 | 520.600 |
| 19 | WTG19 | с. Изворник | 32442.25.85 | 4811266.2402 | 530364.0460 | 4814803.3385 | 651775.4386 | 240.222 | 267.50 | 507.722 | 240.000 | 267.50 | 507.500 |
| 20 | WTG20 | с. Есеница | 27629.40.24 | 4808679.4069 | 531264.2072 | 4812231.7614 | 652721.5761 | 300.222 | 267.50 | 567.722 | 300.000 | 267.50 | 567.500 |
| 21 | WTG21 | с. Есеница | 27629.34.53 | 4809013.3583 | 529833.7753 | 4812540.4996 | 651284.8750 | 250.222 | 267.50 | 517.722 | 250.000 | 267.50 | 517.500 |
| 22 | WTG22 | с. Искър | 32860.33.24 | 4802921.1740 | 537704.1187 | 4806585.9769 | 659264.8659 | 300.222 | 267.50 | 567.722 | 300.000 | 267.50 | 567.500 |
| 23 | WTG23 | с. Искър | 32860.34.46 | 4802756.1867 | 539019.3284 | 4806444.1965 | 660583.3010 | 297.922 | 267.50 | 565.422 | 297.700 | 267.50 | 565.200 |
| 24 | WTG24 | с. Искър | 32860.29.8 | 4803206.4438 | 539960.8458 | 4806911.1977 | 661517.0821 | 309.022 | 267.50 | 576.522 | 308.800 | 267.50 | 576.300 |
| 25 | WTG25 | с. Искър | 32860.28.2 | 4803864.0168 | 540384.9061 | 4807576.4183 | 661929.6225 | 310.222 | 267.50 | 577.722 | 310.000 | 267.50 | 577.500 |
| 26 | WTG26 | с. Искър | 32860.33.10 | 4802185.5284 | 538249.2059 | 4805859.7931 | 659823.0841 | 269.022 | 267.50 | 536.522 | 268.800 | 267.50 | 536.300 |
| 27 | WTG27 | с. Искър | 32860.40.13 | 4801557.7425 | 536613.5469 | 4805202.9464 | 658198.1397 | 252.722 | 267.50 | 520.222 | 252.500 | 267.50 | 520.000 |
| 28 | WTG28 | с. Искър | 32860.36.18 | 4801984.6966 | 539811.2857 | 4805686.5225 | 661389.0775 | 262.222 | 267.50 | 529.722 | 262.000 | 267.50 | 529.500 |
| 29 | WTG29 | с. Искър | 32860.42.13 | 4800752.1105 | 536500.2235 | 4804395.1228 | 658099.0330 | 239.322 | 267.50 | 506.822 | 239.100 | 267.50 | 506.600 |
| 30 | WTG30 | с. Искър | 32860.44.12 | 4800372.8321 | 537329.8697 | 4804030.4240 | 658935.5772 | 238.522 | 267.50 | 506.022 | 238.300 | 267.50 | 505.800 |
| 31 | WTG31 | с. Искър | 32860.44.12 | 4800881.6845 | 538379.9369 | 4804557.9567 | 659976.8920 | 237.622 | 267.50 | 505.122 | 237.400 | 267.50 | 504.900 |
| 32 | WTG32 | с. Искър | 32860.22.2 | 4806767.0037 | 540591.4786 | 4810483.7461 | 662084.9545 | 245.622 | 267.50 | 513.122 | 245.400 | 267.50 | 512.900 |
| 33 | WTG33 | с. Изворник | 32442.18.16 | 4812962.0339 | 527749.4078 | 4816453.3329 | 649130.1229 | 298.722 | 267.50 | 566.222 | 298.500 | 267.50 | 566.000 |
| 34 | WTG34 | с. Изворник | 32442.28.52 | 4811356.8744 | 528732.0090 | 4814865.1323 | 650141.3745 | 240.222 | 267.50 | 507.722 | 240.000 | 267.50 | 507.500 |
| 35 | WTG35 | с. Изворник | 32442.24.37 | 4811733.4045 | 529786.6170 | 4815260.4126 | 651189.5979 | 250.222 | 267.50 | 517.722 | 250.000 | 267.50 | 517.500 |
| 36 | WTG36 | с. Изворник | 32442.30.20 | 4809799.3064 | 528115.5583 | 4813296.2565 | 649552.3158 | 295.722 | 267.50 | 563.222 | 295.500 | 267.50 | 563.000 |
| 37 | WTG37 | с. Изворник | 32442.32.11 | 4810372.3741 | 529338.0297 | 4813891.0956 | 650764.9655 | 290.222 | 267.50 | 557.722 | 290.000 | 267.50 | 557.500 |
| 38 | WTG38 | с. Изворник | 35506.4.72 | 4811114.1607 | 536152.5058 | 4814753.5478 | 657568.0731 | 284.522 | 267.50 | 552.022 | 284.300 | 267.50 | 551.800 |
| 39 | WTG39 | с. Изворник | 35506.2.14 | 4811972.6343 | 536886.2617 | 4815625.2061 | 658286.8464 | 275.822 | 267.50 | 543.322 | 275.600 | 267.50 | 543.100 |
| 40 | WTG40 | с. Калоян | 35506.9.9 | 4810006.4331 | 533388.3827 | 4813596.6824 | 654822.8266 | 262.422 | 267.50 | 529.922 | 262.200 | 267.50 | 529.700 |
| 41 | WTG41 | с. Калоян | 35506.6.45 | 4809811.6711 | 534733.5413 | 4813425.6496 | 656171.7689 | 290.222 | 267.50 | 557.722 | 290.000 | 267.50 | 557.500 |
| 42 | WTG42 | с. Калоян | 35506.15.35 | 4809117.6994 | 534618.4543 | 4812729.4687 | 656068.9198 | 300.122 | 267.50 | 567.622 | 299.900 | 267.50 | 567.400 |
| 43 | WTG43 | с. Калоян | 35506.19.5 | 4808032.8519 | 534655.1887 | 4811644.9993 | 656124.8403 | 304.622 | 267.50 | 572.122 | 304.400 | 267.50 | 571.900 |
| 44 | WTG44 | с. Калоян | 35506.18.44 | 4808265.9288 | 536219.7047 | 4811905.7881 | 657685.6253 | 304.722 | 267.50 | 572.222 | 304.500 | 267.50 | 572.000 |

| | | | | | | | | | | | | | |
|---|---|---|---|---|---|---|---|---|---|---|---|---|---|
| 45 | WTG45 | с. Михалич | 48524.11.14 | 4810110.1733 | 536667.7514 | 4813758.4116 | 658101.1911 | 283.122 | 267.50 | 550.622 | 282.900 | 267.50 | 550.400 |
| 46 | WTG46 | с. Михалич | 48524.19.13 | 4808702.9475 | 537208.7620 | 4812360.3946 | 658667.2046 | 297.822 | 267.50 | 565.322 | 297.600 | 267.50 | 565.100 |
| 47 | WTG47 | с. Михалич | 48524.22.49 | 4807703.4153 | 537579.1925 | 4811367.1617 | 659055.3900 | 265.722 | 267.50 | 533.222 | 265.500 | 267.50 | 533.000 |
| 48 | WTG48 | с. Михалич | 48524.28.4 | 4804881.9952 | 537118.5661 | 4808536.9151 | 658644.5156 | 281.722 | 267.50 | 549.222 | 281.500 | 267.50 | 549.000 |
| 49 | WTG49 | с. Михалич | 48524.26.16 | 4804266.5016 | 536536.2456 | 4807910.9807 | 658072.9348 | 306.622 | 267.50 | 574.122 | 306.400 | 267.50 | 573.900 |
| 50 | WTG50 | с. Михалич | 48524.44.13 | 4803326.4702 | 537042.7270 | 4806979.6781 | 658596.1537 | 307.222 | 267.50 | 574.722 | 307.000 | 267.50 | 574.500 |
| 51 | WTG51 | с. Доброплодно | 21645.17.48 | 4806313.1668 | 529224.1096 | 4809828.8434 | 650722.8179 | 340.222 | 267.50 | 607.722 | 340.000 | 267.50 | 607.500 |
| 52 | WTG52 | с. Доброплодно | 21645.49.22 | 4806088.4994 | 528220.0280 | 4809586.3566 | 649722.4603 | 350.222 | 267.50 | 617.722 | 350.000 | 267.50 | 617.500 |
| 53 | WTG53 | с. Доброплодно | 21645.50.49 | 4806731.7064 | 527121.7846 | 4810210.2935 | 648612.5612 | 305.822 | 267.50 | 573.322 | 305.600 | 267.50 | 573.100 |
| 54 | WTG54 | с. Доброплодно | 21645.12.30 | 4807462.8633 | 530543.8246 | 4811002.1711 | 652022.5269 | 310.022 | 267.50 | 577.522 | 309.800 | 267.50 | 577.300 |
| 55 | WTG55 | с. Доброплодно | 21645.12.52 | 4808200.1135 | 530462.1462 | 4811738.1623 | 651927.7887 | 273.822 | 267.50 | 541.322 | 273.600 | 267.50 | 541.100 |
| 56 | WTG56 | с. Доброплодно | 21645.34.57 | 4802842.1915 | 532183.0512 | 4806409.3566 | 653743.8799 | 327.422 | 267.50 | 594.922 | 327.200 | 267.50 | 594.700 |
| 57 | WTG57 | с. Доброплодно | 21645.20.82 | 4805888.1253 | 532086.8207 | 4809454.3301 | 653593.7568 | 295.822 | 267.50 | 563.322 | 295.600 | 267.50 | 563.100 |
| 58 | WTG58 | с. Доброплодно | 21645.20.172 | 4806770.9745 | 531929.3484 | 4810334.6129 | 653420.6330 | 310.222 | 267.50 | 577.722 | 310.000 | 267.50 | 577.500 |
| 59 | WTG59 | с. Средно село | 68480.18.145 | 4798660.5750 | 536384.3281 | 4802301.0553 | 658020.0913 | 250.222 | 267.50 | 517.722 | 250.000 | 267.50 | 517.500 |
| 60 | WTG60 | с. Ветрино | 10865.24.15 | 4798068.1071 | 536005.7927 | 4801701.7586 | 657651.9458 | 232.922 | 267.50 | 500.422 | 232.700 | 267.50 | 500.200 |
| 61 | WTG61 | с. Доброплодно | 21645.49.75 | 4805419.6066 | 527554.3257 | 4808905.5186 | 649068.4269 | 351.922 | 267.50 | 619.422 | 351.700 | 267.50 | 619.200 |
| 62 | WTG62 | с. Доброплодно | 21645.4.184 | 4809237.2533 | 529104.6000 | 4812751.5544 | 650551.5535 | 272.222 | 267.50 | 539.722 | 272.000 | 267.50 | 539.500 |
| 63 | WTG63 | с. Доброплодно | 21645.46.129 | 4804430.1808 | 528676.6418 | 4807935.7055 | 650208.5267 | 340.222 | 267.50 | 607.722 | 340.000 | 267.50 | 607.500 |
| 64 | WTG64 | с. Доброплодно | 21645.46.195 | 4803852.8021 | 529539.9919 | 4807373.4594 | 651082.3035 | 337.522 | 267.50 | 605.022 | 337.300 | 267.50 | 604.800 |
| 65 | WTG65 | с. Доброплодно | 21645.38.47 | 4803242.8032 | 528774.2406 | 4806749.7639 | 650327.1575 | 306.322 | 267.50 | 573.822 | 306.100 | 267.50 | 573.600 |
| 66 | WTG66 | с. Доброплодно | 21645.40.54<br>21645.40.55 | 4802593.1902 | 529967.8534 | 4806121.1109 | 651532.5529 | 303.622 | 267.50 | 571.122 | 303.400 | 267.50 | 570.900 |
| 67 | WTG67 | с. Доброплодно | 21645.43.58 | 4802741.1847 | 531337.0509 | 4806293.3619 | 652899.4625 | 313.722 | 267.50 | 581.222 | 313.500 | 267.50 | 581.000 |
| 68 | WTG68 | с. Доброплодно | 21645.34.1 | 4803533.5484 | 531522.3092 | 4807089.1938 | 653070.7504 | 339.622 | 267.50 | 607.122 | 339.400 | 267.50 | 606.900 |
| 69 | WTG69 | с. Доброплодно | 21645.45.53 | 4802056.2482 | 531822.3356 | 4805616.8448 | 653396.9789 | 257.022 | 267.50 | 524.522 | 256.800 | 267.50 | 524.300 |
| 70 | WTG70 | с. Ягнило | 87206.5.12 | 4806476.5553 | 526207.5821 | 4809938.9012 | 647702.6434 | 340.222 | 267.50 | 607.722 | 340.000 | 267.50 | 607.500 |
| 71 | WTG71 | с. Ягнило | 87206.7.45 | 4805543.4319 | 525860.2948 | 4808999.3978 | 647371.7822 | 360.022 | 267.50 | 627.522 | 359.800 | 267.50 | 627.300 |
| 72 | WTG72 | с. Момчилово | 49000.3.98 | 4802457.4914 | 532946.7679 | 4806038.0714 | 654514.5834 | 310.222 | 267.50 | 577.722 | 310.000 | 267.50 | 577.500 |
| 73 | WTG73 | с. Момчилово | 49000.2.39 | 4801452.4846 | 532223.9279 | 4805020.0406 | 653809.3462 | 271.622 | 267.50 | 539.122 | 271.400 | 267.50 | 538.900 |
| 74 | WTG74 | с. Ветрино | 10865.39.41 | 4798572.8374 | 538551.4929 | 4802251.6133 | 660189.3012 | 202.522 | 267.50 | 470.022 | 202.300 | 267.50 | 469.800 |
| 75 | WTG75 | с. Момчилово | 49000.18.36 | 4800938.1836 | 535290.6906 | 4804559.8535 | 656885.9277 | 253.222 | 267.50 | 520.722 | 253.000 | 267.50 | 520.500 |
| 76 | WTG76 | с. Момчилово | 49000.15.28 | 4800663.0033 | 532907.2024 | 4804242.4578 | 654506.7461 | 277.922 | 267.50 | 545.422 | 277.700 | 267.50 | 545.200 |

| | | | | | | | | | | | | | |
|---|---|---|---|---|---|---|---|---|---|---|---|---|---|
| 77 | WTG77 | с. Момчилово | 49000.31.16 | 4799622.4579 | 532965.8790 | 4803202.7061 | 654583.8410 | 261.622 | 267.50 | 529.122 | 261.400 | 267.50 | 528.900 |
| 78 | WTG78 | с. Средно село | 68480.14.5 | 4800090.5130 | 536010.8922 | 4803724.7199 | 657621.2856 | 259.122 | 267.50 | 526.622 | 258.900 | 267.50 | 526.400 |
| 79 | WTG79 | с. Средно село | 68480.3.14 | 4799012.8016 | 532586.8949 | 4802586.2042 | 654215.5522 | 230.222 | 267.50 | 497.722 | 230.000 | 267.50 | 497.500 |

# ДОКЛАД

## ОТ ПРОУЧВАНЕ НА ВЕТРОВИЯ РЕСУРС В РАЙОНА

## НА общ. Ветрино и общ. Вълчи Дол

**за изграждане на**

**Вятърен Енергиен Парк**

**Изготвен от:** **СМЕ Уинд ЕООД**

***Март 2022***

SME Wind

w w w . s m e w i n d . c o m

**SME Wind Ltd**
19 Hristo Belchev St, fl. 2, ap. 3
Sofia 1000, Bulgaria
Tel./Fax: +359 2 952 03 80
Email: office@smewind.com

# СЪДЪРЖАНИЕ

***СЪДЪРЖАНИЕ ..... 1***

***1. Цел на проучването ..... 1***

***2. Информация относно входните данни ..... 1***

*2.1. Техническо описание и метод за генериране на WRF данните ..... 1*

*2.2. Период на покритие и параметри на генерираните данни ..... 1*

*2.3. Местоположение на генерираните данни ..... 2*

*2.4. Точност и валидиране на данните ..... 2*

***3. Резултати от проучването ..... 2***

*3.1. Скорост на вятъра ..... 3*

*3.2. Посока на вятъра ..... 5*

***П Р И Л О Ж Е Н И Я ..... 6***

**SME Wind Ltd**
19 Hristo Belchev St, fl. 2, ap. 3
Sofia 1000, Bulgaria
Tel./Fax: +359 2 952 03 80
Email: office@smewind.com

## 1. Цел на проучването

Целта на настоящия доклад е да се прогнозира ветровият ресурс в района на общ. Ветрино и общ. Вълчи Дол с помощта на използването на WRF (Weather Research & Forecasting Model) данни. Анализът и обработката на WRF данните ще дава представа за локалните стойности на скоростта и посоката на вятъра на избраното място за изграждане на Вятърен Енергиен Парк. Реалните стойности на вятъра ще позволят да се изготви точен анализ за енергийния потенциал за избраното място и възможността за инвестиране на средства за оборудване и строителство.

## 2. Информация относно входните данни

Входните WRF (Weather Research & Forecasting Model) данни са закупени от фирма VORTEX FdC S.L, един от световните лидери в предлагането на решения за прогнозиране на ветровия ресурс.

### *2.1. Техническо описание и метод за генериране на WRF данните*

WRF е мезомащабна цифрова система за прогнозиране на климата базирана върху реанализирани ERA5 данни, предназначена да обслужва както оперативните метеорологични прогнози, така и нуждите на атмосферните изследвания.

ERA5 предоставя почасови стойности на голям брой атмосферни, земни и океански климатични променливи. Данните покриват Земята на 30-километрова мрежа и разделят атмосферата на 137 нива - от повърхността до височина от 80 км. ERA5 включва информация за неточностите на всички променливи при намалена пространствена и времева разделителна способност. Месечните актуализации на ERA5 (от 1979 г. до сега) са с високо качество и се публикуват в рамките на 3 месеца в реално време.

Прилагането на модела WRF от Vortex използва различни глобални геофизични и метеорологични бази данни (SRTM за топографски данни, ESA GlobCover за земно покритие и ERA5 за входни метеорологични данни) и разполага с вградена симулационна верига, вариращa от стотици километри до стотици метри.

WRF данните на фирма VORTEX FdC S.L представляват времеви редове с висока разделителна способност, генерирани чрез техники за динамично намаляване на мащаба базирани върху широкомащабни характеристики, определени чрез реанализ. Времевите редове се изчисляват за мрежа с резолюция от 3 km и се центрират в избраната точка.

### *2.2. Период на покритие и параметри на генерираните данни*

Данните са генерирани за период от 21 години, от 01.01.2001г. до 31.12.2021г. Избраната продължителност е представителна за очакваните дългосрочни характеристики на вятъра и избягва кратковременни отклонения (сезонни и ежегодни флуктуации). Данните предлагат почасови стойности за скоростта на вятъра, посоката на вятъра и други метеорологични променливи на височини от 100 и 160 м над земната повърхност.

**SME Wind Ltd**
19 Hristo Belchev St, fl. 2, ap. 3
Sofia 1000, Bulgaria
Tel./Fax: +359 2 952 03 80
Email: office@smewind.com

### *2.3. Местоположение на генерираните данни*




*Фиг.1: Местоположение на генерираните данни и околните населени места*

Данните са генерирани за местоположение със следните с GPS UTM 35T 4805083.54 m N 526929.67 m E координати. Северно от с. Ягнило, на 2 км. Западно от с. Доброплодно.. Надморската височина на местоположението е 353 м.

### *2.4. Точност и валидиране на данните*

Съществуват редица от публикации и валидации на данните получени по подобни методи на мезоскален ре-анализ. Конкретния доставчик на данни има няколко регионални и едно глобален изследване на алгоритмите и сравнение с наземно измерени данни. Глобалното изследване[1] включва сравнение с над 250 наземни ветроизмервателни мачти и докладва за много висока корелация с измерените данни и средна абсолютна грешка от под 7%.

## 3. РЕЗУЛТАТИ ОТ ПРОУЧВАНЕТО

Както е описано в т.2.2, данните предлагат почасови стойности за скоростта на вятъра, посоката на вятъра и други метеорологични променливи на височини от 100 и 160 м над земната повърхност, за периода от 01.01.2001г. до 31.12.2021г.

[1] Vortex ERA5 downscaling Validation Results, November 2017, https://vortexfdc.com/portfolio_category/validations-en/

**SME Wind Ltd**
19 Hristo Belchev St, fl. 2, ap. 3
Sofia 1000, Bulgaria
Tel./Fax: +359 2 952 03 80
Email: office@smewind.com

### *3.1. Скорост на вятъра*

Средната скорост на вятъра за период от 21 години е както следва:

- На височина от 100м – 7,028 м/с
- На височина от 160м – 7,891 м/с

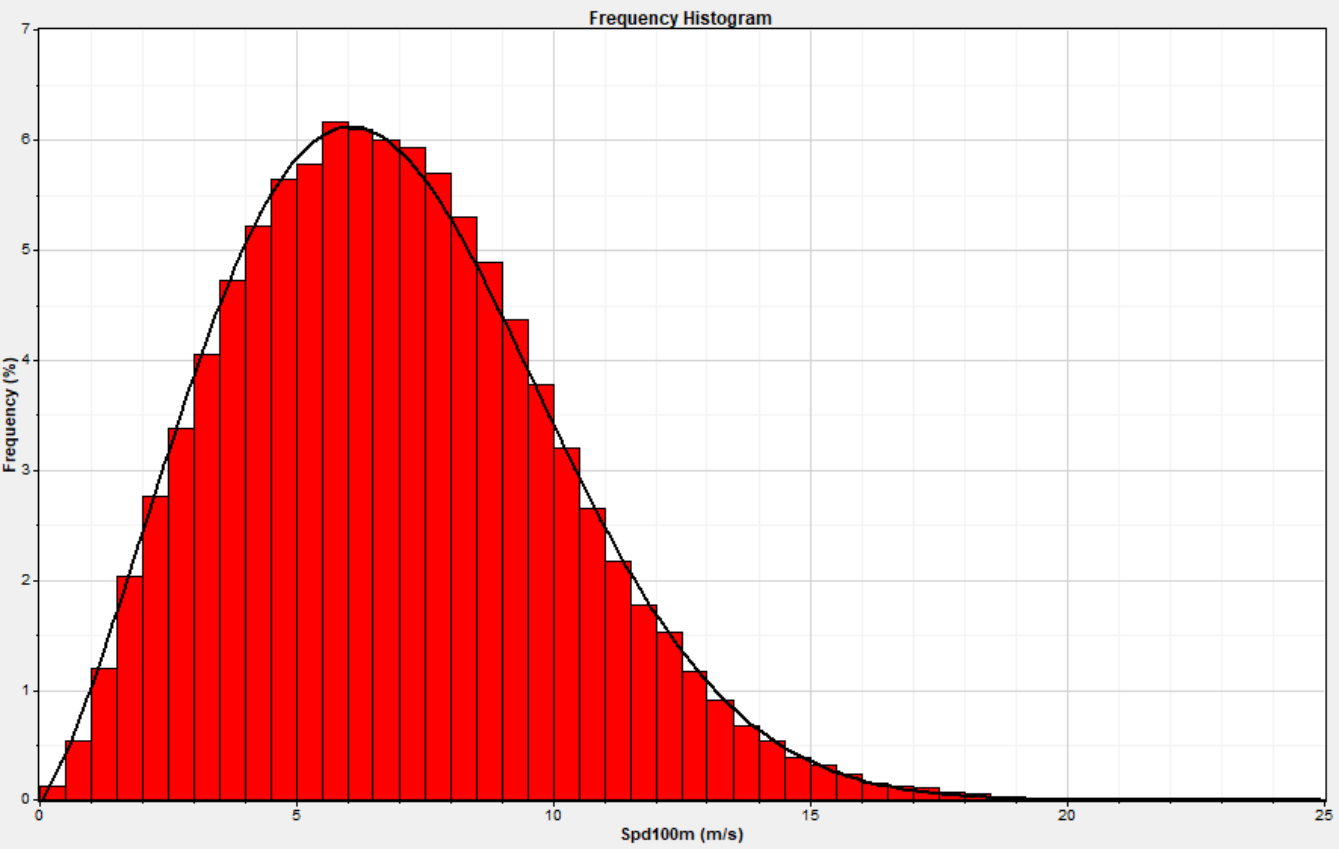


*Фиг. 2: Честотна хистограма на скоростите на вятъра на височина 100м*

**SME Wind Ltd**
19 Hristo Belchev St, fl. 2, ap. 3
Sofia 1000, Bulgaria
Tel./Fax: +359 2 952 03 80
Email: office@smewind.com

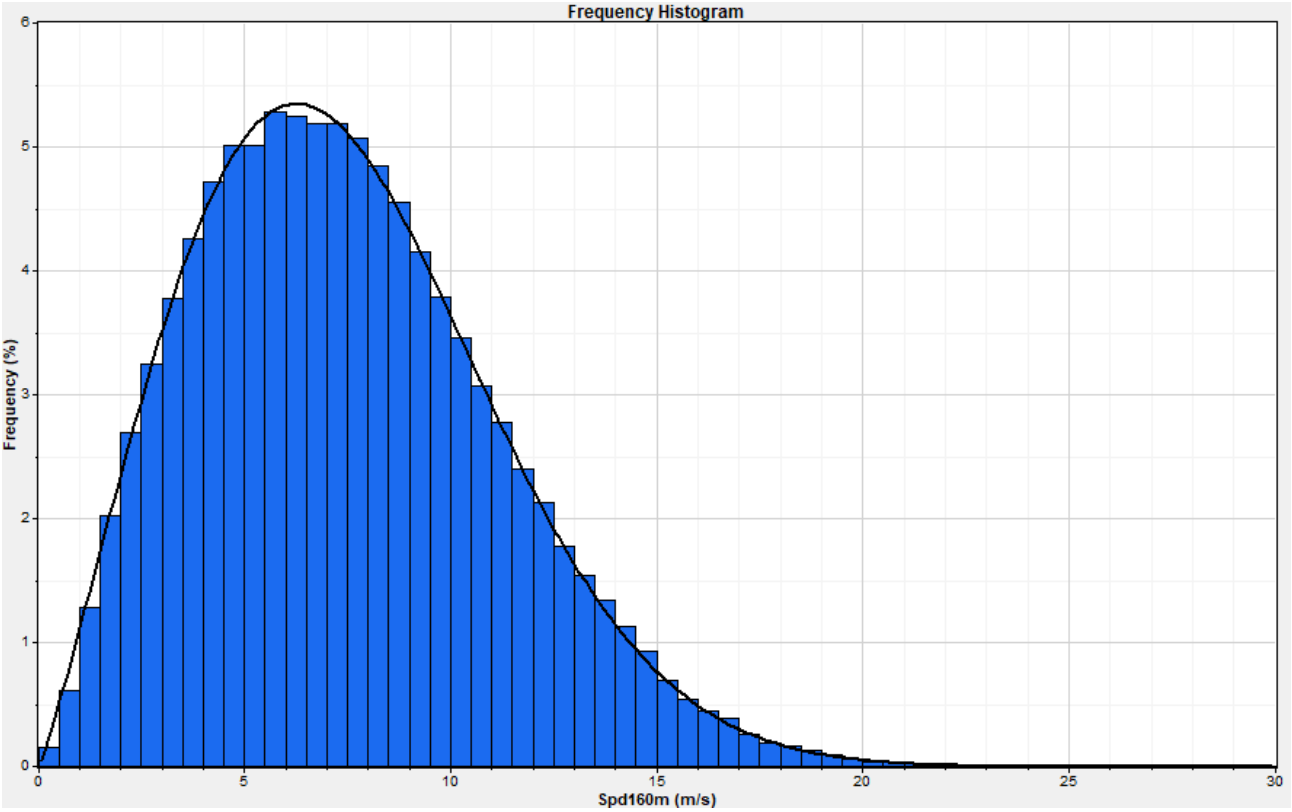


*Фиг. 3: Честотна хистограма на скоростите на вятъра на височина 160м*

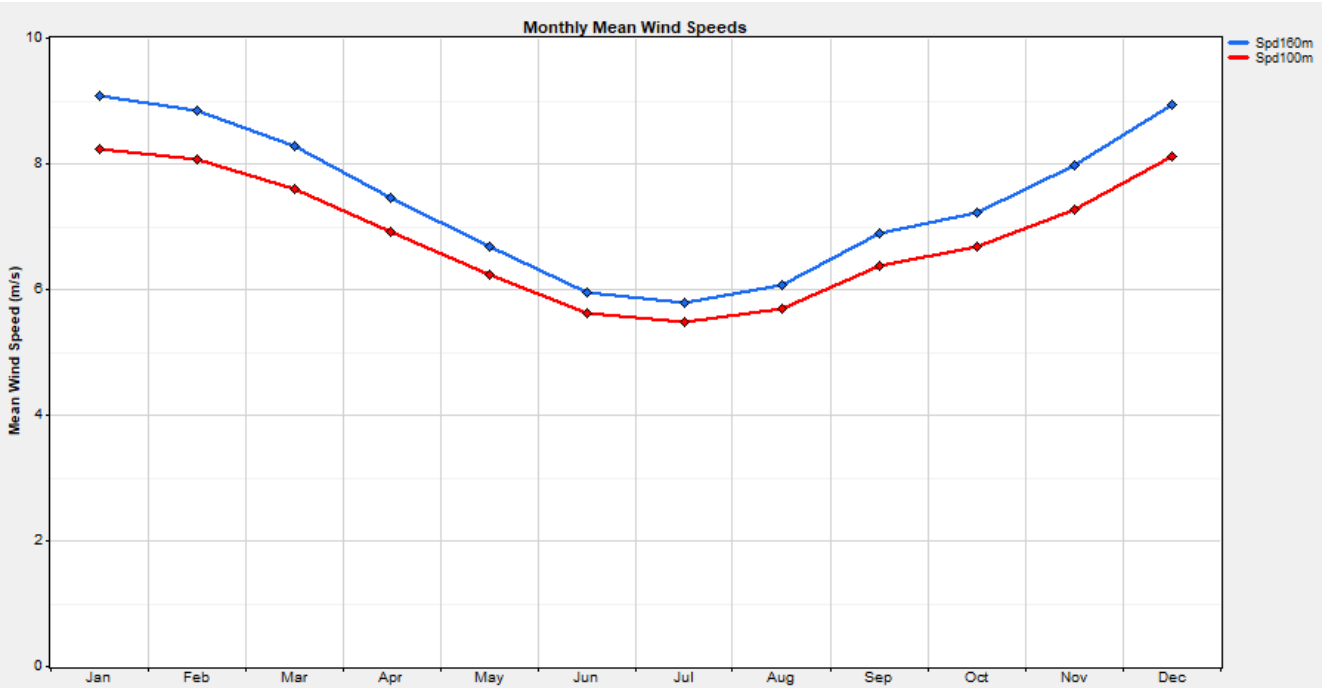


*Фиг. 4: Средномесечни стойности на скоростите на вятъра.*
*Червена графика – скорост на 100м, синя графика – скорост на 160м височина.*

**SME Wind Ltd**
19 Hristo Belchev St, fl. 2, ap. 3
Sofia 1000, Bulgaria
Tel./Fax: +359 2 952 03 80
Email: office@smewind.com

### *3.2. Посока на вятъра*

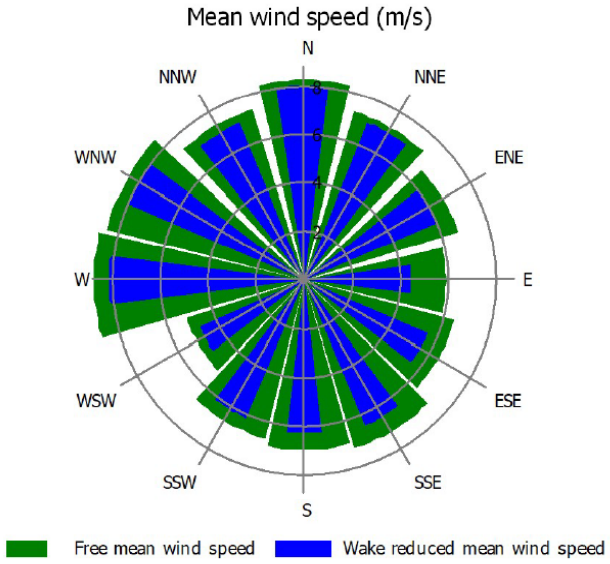


*Фиг. 5: Разпределение на вятъра по посоки на височина 160м*

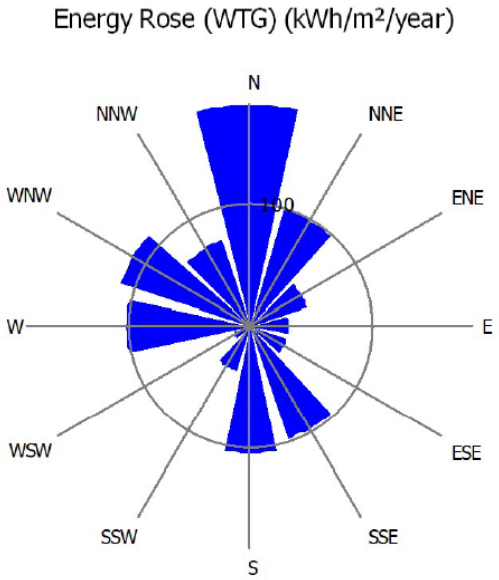


*Фиг. 6: Роза на производителността*

SME Wind

w w w . s m e w i n d . c o m

**SME Wind Ltd**
19 Hristo Belchev St, fl. 2, ap. 3
Sofia 1000, Bulgaria
Tel./Fax: +359 2 952 03 80
Email: office@smewind.com

# П Р И Л О Ж Е Н И Я

| *Година* | Средна скорост на вятъра м/с по месеци на 100м надморска височина | | | | | | | | | | | | Средно |
|---|---|---|---|---|---|---|---|---|---|---|---|---|---|
| | 1 | 2 | 3 | 4 | 5 | 6 | 7 | 8 | 9 | 10 | 11 | 12 | |
| 2001 | 7.865 | 8.425 | 8.337 | 7.653 | 6.157 | 7.221 | 5.711 | 5.525 | 7.556 | 5.850 | 8.138 | 9.344 | 7.315 |
| 2002 | 7.937 | 7.488 | 8.257 | 6.431 | 6.076 | 5.758 | 5.851 | 6.845 | 6.518 | 7.620 | 7.156 | 8.315 | 7.021 |
| 2003 | 8.838 | 9.136 | 6.435 | 7.963 | 5.936 | 5.126 | 5.515 | 4.710 | 6.743 | 7.598 | 7.902 | 8.640 | 7.045 |
| 2004 | 8.145 | 9.128 | 7.431 | 7.167 | 7.080 | 5.932 | 4.982 | 5.868 | 5.947 | 6.361 | 8.295 | 7.966 | 7.025 |
| 2005 | 8.723 | 9.160 | 7.590 | 7.654 | 7.457 | 5.336 | 5.699 | 5.568 | 6.284 | 7.371 | 7.084 | 8.506 | 7.203 |
| 2006 | 8.613 | 7.387 | 8.506 | 6.785 | 6.113 | 5.276 | 5.889 | 6.517 | 6.263 | 6.587 | 7.885 | 7.275 | 6.925 |
| 2007 | 9.612 | 7.791 | 8.061 | 5.902 | 6.546 | 5.248 | 5.892 | 5.820 | 7.421 | 6.181 | 9.176 | 7.571 | 7.102 |
| 2008 | 7.926 | 7.697 | 8.888 | 7.333 | 5.882 | 4.966 | 5.897 | 5.344 | 6.411 | 6.188 | 7.321 | 9.104 | 6.913 |
| 2009 | 7.977 | 8.191 | 7.892 | 6.231 | 5.522 | 5.744 | 5.445 | 4.907 | 6.208 | 6.969 | 7.468 | 8.540 | 6.758 |
| 2010 | 8.292 | 8.607 | 7.879 | 6.322 | 6.720 | 5.747 | 6.170 | 5.907 | 6.912 | 7.481 | 8.207 | 8.233 | 7.206 |
| 2011 | 6.190 | 8.439 | 7.090 | 7.500 | 6.098 | 5.903 | 5.485 | 5.646 | 5.475 | 7.082 | 6.112 | 7.294 | 6.526 |
| 2012 | 9.604 | 8.688 | 7.128 | 7.950 | 6.345 | 5.152 | 5.817 | 5.824 | 6.071 | 6.514 | 6.536 | 8.608 | 7.020 |
| 2013 | 8.387 | 8.280 | 8.278 | 7.446 | 6.319 | 6.042 | 5.673 | 5.520 | 7.438 | 6.607 | 8.118 | 7.551 | 7.138 |
| 2014 | 7.328 | 6.559 | 8.125 | 6.648 | 5.865 | 6.954 | 6.261 | 5.672 | 6.879 | 7.366 | 6.478 | 8.782 | 6.910 |
| 2015 | 8.613 | 8.585 | 7.711 | 8.013 | 5.521 | 6.000 | 5.258 | 5.993 | 6.622 | 6.659 | 7.991 | 7.923 | 7.074 |
| 2016 | 8.849 | 8.266 | 6.977 | 6.700 | 6.713 | 6.510 | 4.930 | 6.929 | 5.676 | 7.388 | 7.357 | 9.757 | 7.171 |
| 2017 | 9.369 | 7.776 | 8.067 | 7.444 | 6.393 | 5.794 | 6.296 | 6.595 | 7.974 | 7.981 | 6.796 | 8.891 | 7.448 |
| 2018 | 7.816 | 8.653 | 7.552 | 7.152 | 6.763 | 5.687 | 5.363 | 6.201 | 6.120 | 7.347 | 7.033 | 7.493 | 6.932 |
| 2019 | 8.658 | 8.386 | 7.277 | 7.160 | 6.792 | 6.011 | 4.919 | 5.781 | 5.928 | 5.158 | 8.317 | 7.790 | 6.848 |
| 2020 | 8.516 | 9.182 | 8.142 | 7.035 | 7.165 | 5.600 | 5.490 | 6.435 | 6.752 | 6.526 | 5.896 | 7.715 | 7.038 |
| 2021 | 8.990 | 7.270 | 7.534 | 6.121 | 7.242 | 5.870 | 6.027 | 5.317 | 6.438 | 7.001 | 7.119 | 8.618 | 6.962 |
| **Средно** | 8.393 | 8.243 | 7.769 | 7.077 | 6.415 | 5.804 | 5.646 | 5.854 | 6.554 | 6.849 | 7.447 | 8.282 | 7.028 |

*Фиг. 7: Средни скорости на вятъра на височина 100м по месеци и години*

| *Година* | Средна скорост на вятъра м/с по месеци на 160м надморска височина | | | | | | | | | | | | Средно |
|---|---|---|---|---|---|---|---|---|---|---|---|---|---|
| | 1 | 2 | 3 | 4 | 5 | 6 | 7 | 8 | 9 | 10 | 11 | 12 | |
| 2001 | 8.728 | 9.288 | 9.200 | 8.516 | 7.020 | 8.084 | 6.574 | 6.388 | 8.419 | 6.713 | 9.001 | 10.207 | 8.178 |
| 2002 | 8.800 | 8.351 | 9.120 | 7.294 | 6.939 | 6.621 | 6.714 | 7.708 | 7.381 | 8.483 | 8.019 | 9.178 | 7.884 |
| 2003 | 9.701 | 9.999 | 7.298 | 8.826 | 6.799 | 5.989 | 6.378 | 5.573 | 7.606 | 8.461 | 8.765 | 9.503 | 7.908 |
| 2004 | 9.008 | 9.991 | 8.294 | 8.030 | 7.943 | 6.795 | 5.845 | 6.731 | 6.810 | 7.224 | 9.158 | 8.829 | 7.888 |
| 2005 | 9.586 | 10.023 | 8.453 | 8.517 | 8.320 | 6.199 | 6.562 | 6.431 | 7.147 | 8.234 | 7.947 | 9.369 | 8.066 |
| 2006 | 9.476 | 8.250 | 9.369 | 7.648 | 6.976 | 6.139 | 6.752 | 7.380 | 7.126 | 7.450 | 8.748 | 8.138 | 7.788 |
| 2007 | 10.475 | 8.654 | 8.924 | 6.765 | 7.409 | 6.111 | 6.755 | 6.683 | 8.284 | 7.044 | 10.039 | 8.434 | 7.965 |
| 2008 | 8.789 | 8.560 | 9.751 | 8.196 | 6.745 | 5.829 | 6.760 | 6.207 | 7.274 | 7.051 | 8.184 | 9.967 | 7.776 |
| 2009 | 8.840 | 9.054 | 8.755 | 7.094 | 6.385 | 6.607 | 6.308 | 5.770 | 7.071 | 7.832 | 8.331 | 9.403 | 7.621 |
| 2010 | 9.155 | 9.470 | 8.742 | 7.185 | 7.583 | 6.610 | 7.033 | 6.770 | 7.775 | 8.344 | 9.070 | 9.096 | 8.069 |
| 2011 | 7.053 | 9.302 | 7.953 | 8.363 | 6.961 | 6.766 | 6.348 | 6.509 | 6.338 | 7.945 | 6.975 | 8.157 | 7.389 |
| 2012 | 10.467 | 9.551 | 7.991 | 8.813 | 7.208 | 6.015 | 6.680 | 6.687 | 6.934 | 7.377 | 7.399 | 9.471 | 7.883 |
| 2013 | 9.250 | 9.143 | 9.141 | 8.309 | 7.182 | 6.905 | 6.536 | 6.383 | 8.301 | 7.470 | 8.981 | 8.414 | 8.001 |
| 2014 | 8.191 | 7.422 | 8.988 | 7.511 | 6.728 | 7.817 | 7.124 | 6.535 | 7.742 | 8.229 | 7.341 | 9.645 | 7.773 |
| 2015 | 9.476 | 9.448 | 8.574 | 8.876 | 6.384 | 6.863 | 6.121 | 6.856 | 7.485 | 7.522 | 8.854 | 8.786 | 7.937 |
| 2016 | 9.712 | 9.129 | 7.840 | 7.563 | 7.576 | 7.373 | 5.793 | 7.792 | 6.539 | 8.251 | 8.220 | 10.620 | 8.034 |
| 2017 | 10.232 | 8.639 | 8.930 | 8.307 | 7.256 | 6.657 | 7.159 | 7.458 | 8.837 | 8.844 | 7.659 | 9.754 | 8.311 |
| 2018 | 8.679 | 9.516 | 8.415 | 8.015 | 7.626 | 6.550 | 6.226 | 7.064 | 6.983 | 8.210 | 7.896 | 8.356 | 7.795 |
| 2019 | 9.521 | 9.249 | 8.140 | 8.023 | 7.655 | 6.874 | 5.782 | 6.644 | 6.791 | 6.021 | 9.180 | 8.653 | 7.711 |
| 2020 | 9.379 | 10.045 | 9.005 | 7.898 | 8.028 | 6.463 | 6.353 | 7.298 | 7.615 | 7.389 | 6.759 | 8.578 | 7.901 |
| 2021 | 9.853 | 8.133 | 8.397 | 6.984 | 8.105 | 6.733 | 6.890 | 6.180 | 7.301 | 7.864 | 7.982 | 9.481 | 7.825 |
| **Средно** | 9.256 | 9.106 | 8.632 | 7.940 | 7.278 | 6.667 | 6.509 | 6.717 | 7.417 | 7.712 | 8.310 | 9.145 | 7.891 |

*Фиг. 8: Средни скорости на вятъра на височина 160м по месеци и години*

**РЕШЕНИЯ НА ОбС**
**взети на 48-мо извънредно заседание на 19 януари 2023 година**
**П Р О Т О К О Л № 48**

**ПЪРВА ТОЧКА:**
Докладна записка от Димитър Тодоров- Председател на Общински съвет Вълчи дол, **относно** отмяна на Решение №972 по Протокол №47 от заседание на Общински съвет Вълчи дол, проведено на 15.12.2022 г., във връзка със Заповед № РД-23-7706-3/04.01.2023г. на Областен управител на област с административен център Варна.

ОбС взе следното

**Р Е Ш Е Н И Е № 1005**

На основание чл.45, ал.7, ал.9, предл.1 и ал.10 от ЗМСМА, Общински съвет Вълчи дол отменя Решение №972 от Протокол №47 от заседание на Общински съвет Вълчи дол, проведено на 15.12.2022 година.

**ПО ВТОРА ТОЧКА:**
Докладна записка от Георги Тронков- Кмет на Община Вълчи дол, **относно** разрешение за изработване на проект за ПУП-ПЗ (Подробен устройствен план- план за застрояване) за поземлени имоти на територията на община Вълчи дол.

ОбС взе следното

**Р Е Ш Е Н И Е № 1006**

На основание чл.21,ал.1,т.11 от ЗМСМА, чл.18 от Закон за опазване на земеделските земи; чл.124а,ал.1 и ал.5 от ЗУТ, във връзка с чл.109,ал.3,т.7 от ЗУт във връзка с т.31 от § 5 от ДР на ЗУТ и чл.110,ал.1,т.3 от ЗУТ и чл.12,ал.2 от ЗУТ, чл.124б,ал.1 от ЗУт и чл.124а,ал.2 от ЗУТ , Общински съвет Вълчи дол:

1. **Разрешава изработване на ПУП-ПЗ за следните поземлени имоти:**

- В землището на с.Добротич, община Вълчи дол- поземлени имоти с идентификатори: 21717.11.32; 21717.11.33; 21717.17.43; 21717.42.37; 21717.42.38; 21717.45.47; 21717.54.43; 21717.54.44; 21717.60.53; 21717.60.54; 21717-58.32; 21717.58.33; 21717.62.47; 21717.62.48; 21717.17.46; 21717.17.47; 21717.53.56; 21717.53.57; 21717.13.32; 21717.13.33; 21717.37.19; 21717.37.20; 21717.15.17; 21717.22.6; 21717.38.8; 21717.59.2; 21717.59.3; 21717.22.11; 21717.22.12; 21717.59.12; 21717.59.13; 21717.59.14; 21717.59.15; 21717.59.29; 21717.59.65; 21717.59.31; 21717.59.32; 21717.59.33; 21717.59.34
- В землището на с.Есеница, община Вълчи дол- поземлени имоти с идентификатори: 27629.13.23; 27629.15.15; 27629.21.33; 27629.40.24; 27629.34.53; 27629.44.35; 27629.44.36;
- В землището на с.Изворник, община Вълчи дол- поземлени имоти с идентификатори: 32442.25.85; 32442.18.16; 32442.28.52; 32442.24.37; 32442.30.20; 32442.32.11 ;
- В землището на с.Искър, община Вълчи дол- поземлени имоти с идентификатори: 32860.33.24; 32860.34.46; 32860.29.8; 32860.28.2; 32860.33.10; 32860.40.13; 32860.36.18; 32860.42.13; 32860.44.12; 32860.38.54; 32860.22.2;
- В землището на с.Калоян, община Вълчи дол- поземлени имоти с идентификатори: 35506.4.72; 35506.2.14; 35506.9.9; 35506.6.45; 35506.15.35; 35506.19.5; 35506.18.44;
- В землището на с.Михалич, община Вълчи дол- поземлени имоти с идентификатори: 48524.11.14; 48524.19.13; 48524.22.49; 48524.28.4; 48524.26.16; 48524.44.13

**2.Одобрява заданието по чл.125, ал.1 от ЗУТ за проектиране за посочените в предходната точка първа поземлени имоти.**

Съгласно чл.124б, ал.4 от ЗУТ, решенията по т.1 и т.2 не подлежат на сопорване.

***С това дневния ред на ЧЕТИРИДЕСЕТ И ОСМОТО извънредно заседание бе изчерпан.***

Поради изчерпване на дневния ред ,ЧЕТИРИДЕСЕТ и ОСМОТО извънрено заседание на ОбС Вълчи дол бе закрито в 15,40 часа.

ПРОТОКОЛЧИК:...(п)... ПРЕДСЕДАТЕЛ ОбС:.....(п,п)

**О Б Щ И Н С К И  С Ъ В Е Т-гр. В Ъ Л Ч И  Д О Л**
**МАНДАТ 2019-2023**

**П Р О Т О К О Л № 48**

Общински съвет Вълчи дол проведе **ЧЕТИРИДЕСЕТ И ОСМОТО си** извънредно заседание на 19 януари 2023 год. от 14,00 часа в Заседателна зала-I етаж на Общинска администрация гр.Вълчи дол, на основание чл.23 ал.4 т.1 от ЗМСМА.

При откриване на заседанието от общо 13 общински съветници присъствуваха 13, а именно: Айлин Селяйдинов Алиев; Гюлшен Арунова Акифова; Даниела Банкова Маркова; Деспа Маринова Точева; Димитричка Недкова Дилова; Димитър Стоянов Тодоров; Златина Йорданова Тонева; Йордан Стоянов Марков; Мелиха Сюлейманова Алиева; Мехмед Хасанов Хасанов; Преслав Петров Петров; Сийка Христова Михалева и Тихомир Жеков Трифонов.

На четиридесет и осмото заседание на ОбС присъствува още г-н Тронков- кмет на община; г-жа Пепа Пенчева- зам. кмет на Община Вълчи дол; кметове на кметства; служители на общинска администрация, представители на земеделски кооперации и земеделски производители.

Заседанието официално бе открито от председателя на Общинския съвет г-н Димитър Тодоров, който предложи следния предварително обявен проект за

**Д Н Е В Е Н  Р Е Д :**

1. Докладна записка от Димитър Тодоров- Председател на Общински съвет Вълчи дол, **относно** отмяна на Решение №972 по Протокол №47 от заседание на Общински съвет Вълчи дол, проведено на 15.12.2022 г., във връзка със Заповед № РД-23-7706-3/04.01.2023г. на Областен управител на област с административен център Варна.

2. Докладна записка от Георги Тронков- Кмет на Община Вълчи дол, **относно** разрешение за изработване на проект за ПУП-ПЗ (Подробен устройствен план- план за застрояване) за поземлени имоти на територията на община Вълчи дол.

Исказвания и предложения по проекта за дневен ред не постъпиха, след което с 13 ласа „за“, 0 гласа „против“ и 0 гласа „въздържали се“, общинските съветници приеха проекта за дневен ред като дневен ред на настоящото 48-мо заседание.

**ПЪРВА ТОЧКА:**
Докладна записка от Димитър Тодоров- Председател на Общински съвет Вълчи дол, **относно** отмяна на Решение №972 по Протокол №47 от заседание на Общински съвет Вълчи дол, проведено на 15.12.2022 г., във връзка със Заповед № РД-23-7706-3/04.01.2023г. на Областен управител на област с административен център Варна.

Гюлшен Акифова-общински съветник, председател на ПК „ Местно самоуправление, нормативна уредба и общинска собственост” –уважаеми колеги, на предходното заседание по настояване на група граждани включихме в дневния ред и взехме решение с три точки , относно входираното заявление от Катина Добромирова Йорданова и Симон Светозар Бонева, чрез «ДОБРОТИЧ УИНД» АД и Биляна Калчева Петрова- изпълнителен директор, в което се иска изработване на ПУП-ПЗ върхи недвижими имоти, а именно поземлени имоти в землищата на с.Добротич, с.Есеница,с.Изворник, с.Искър,с.Калоян и с.Михалич, както и искане за разрешане на изменение на ПУП-ПЗ на недв.имоти в землището на с.Добротич. Със Заповед № РД-23-7706-3/04.01.2023 година, Областния управител връща взетото от Нас решение №972, като в заповедта са подробно изложени мотивите за това, включително нарушенението на Правилника на Общинския съвет.

В предвид това и на основание чл.45, ал.7, ал.9, предл.-първо и ал.10 от ЗМСМА, предлагам да отменим Решение №972.

Други изказвания и коментари не постъпиха, след което на основание чл.27,ал.5 от ЗМСМА се премина към поименно гласуване на предложеното от ПК. Получиха се следните резултати:

1. Айлин Селяйдинов Алиев- „за“;
2. Гюлшен Арунова Акифова- „за“;
3. Даниела Банкова Маркова- „за“;
4. Деспа Маринова Точева – „за“
5. Димитричка Недкова Дилова –„за“;
6. Димитър Стоянов Тодоров –„за”
7. Златина Йорданова Тонева- «за»;
8. Йордан Стоянов Марков- «за»;
9. Мелиха Сюлейманова Алева- «за»;
10. Мехмед Хасанов Хасанов- «за»;
11. Преслав Петров Петров- «за»;
12. Сийка Христова Михалева- „за”
13. Тихомир Жеков Трифонов- „за“;

Обобщени резултати от поименното гласуване: 13 гласа „за”, 0 гласа „против”и 0 гласа „въздържали се”-, с което ОбС взе следното

**Р Е Ш Е Н И Е № 1005**

На основание чл.45, ал.7, ал.9, предл.1 и ал.10 от ЗМСМА, Общински съвет Вълчи дол отменя Решение №972 от Протокол №47 от заседание на Общински съвет Вълчи дол, проведено на 15.12.2022 година.

**ПО ВТОРА ТОЧКА:**

Докладна записка от Георги Тронков- Кмет на Община Вълчи дол, **относно** разрешение за изработване на проект за ПУП-ПЗ (Подробен устройствен план- план за застрояване) за поземлени имоти на територията на община Вълчи дол.

Преслав Петров-общински съветник, председател на ПК „Устройство на територията, земеделие и екология” – отказа да изрази становище на постоянната комисия

Гюлшен Акифова - общински съветник, председател на ПК « Местно самоуправление, нормативна уредба и общинска собственост»-представи мотивите по предложената докладна записка, както и предложеното проекторешение.

Дадена бе думата за изказвания по въпроса. Постъпиха следните:

Деспа Точева-общински съветник- беше ми внушавано, че общинските съветници нямаме право да откажем изработване на ПУП. В ЗУТ е описано, че може да се откаже- мотивирано; аз отказвам да гласувам «за» и съобразно други мотиви:

1. Мисля че ВЕП влияят на здравето на хората- има влияние върху съня, върху психиката-нека фирмата да докаже с проучвания, че това не е така;
2. Материала от който се изработват перките е много особен- той не се разгражда, а една перка има живот 20 години
3. Създаване на работни места- това добре, но хората, които ще работят не са ли изложени на риск
4. Излъчват нискочестотен шум- чуваме шума на перкит, които са в землището на Суворово
5. Социална политика- защо тогава фирмата входираха писмо общинският съвет да им намали таксата- къде е тогава социалния ефект?
6. Защо трябва да унищожаваме земята- колкото е висока кулата- толкова се копае в земята- не съм против ветрогенераторите- против съм те да се изграждат в нашата община-защо не ги изграждате в Швейцария?
7. Не на последно място- най-висока е цената на енергията от ВЕП -845лв.на kw- на всички ни е ясно, че този ток ще бъде изнасян, а няма да е за нас

Биляна Петрова-изпълнителен директор на „Добротич Уинд“-по въпросите на г-жа Точева- да неведнъж обсъждахме всичко това, което Вие споделяте- вземането на решение от Вас

ще даде възможност на институциите да влязат в съответната процедура, по отношение на проучванията-да проведени са в продължение на година; по отношение на шума- няма да се чува-има приета и действаща Наредба, която определя отстоянията на ветрогенераторите от населените места; по отношение рециклирането- материала е одобрен от ЕК; по отношение срока на експлоатация или живота на перките-не е 20 години , произведени са по нова технология, и продължителността на експлоатация е до 40 години, като 35-полезен живот- Моля Ви не всявайте тревоги в хората и неверни твърдения- и последно – запознайте се с енергийния микс- говорите за генератори построени с първата вълна- сега технологиите са на друго ниво

Гюлшен Акифова- общински съветник- това, което г-жа Точева зачете като извадка от ЗУТ- да може да се гласува отказ но мотивиран

Деспа Точева- общински съветник- след заседанието искам да чуя Вашите мотиви г-жо Акифова

Георги Ангелов- земеделски производител, институциите ги познаваме-няма гаранция , че ще спрат решението на общинския съвет и не 10 етажен а 80 етажен жилищен блок има височината, която ще имат генераторите

Гюлшен Акифова- общински съветник- преди време когато ставаше въпрос за землищата на с.Червенци, Радан Войвода- гласувах против- но тогава по закон имаше ограничаващо условия- категорията на земята, сега случая е различен, също искам да спазя закона

Г-н Тронков- Кмет на община Вълчи дол- взе отношение по така започналия дебат, внесе яснота и по отношение входираните от граждани и организации жалби

Красимира Петрова- представител на земеделски производители- търсите мотив за отказ- мисля, че никой не е по-голям от хляба( постави погача на масата в залата); земята е жив организъм-не я убивайте, подкрепете ни- Ние сме хората от Вълчи дол

Г-н Тронков- кмет- в залата е еколога на общината- нека Ви разясни длъжни ли сме да изследваме всяка година водата от така известната Лековита чешма и какви са резултатите от изследванията на водата?

Диана Петрова-еколог- направи разяснения по отношение изследванията на водата

В дебата взеха участие г-н Тронков, Гюлшен Акифова и Панайот Панайотов- земеделец.

Нина Белева-гл.юрист в общината- по отношение на ЗУТ има процедури- 1-вата фаза е Общинския съвет дава съгласие за изработване на ПУП; 2-та фаза е одобряване- сега става въпрос за първата фаза, както и г-жа Акифова каза трябва да се мотивирате при отказ- емоционално взетото решенеие не е мотивирано решение.

Крюстьо Тоткин- арендатор, с.Червенци—вие Господа не сте в проблема- проблема не са перките –проблема е земята-Защо според Вас е войната в Украйна? Не отнемайте човешките права, не вършете престъпления- не ни отнемайте плодородната земя, ако гласуваме „за“- ставаме престъпници към човечеството- Ние се борихме 7 години срещу изграждане на ветропарк в нашето землище- ще Ви дам пример с институциите- РИОС първо казаха „не“-, смени се директора след няколко месеца и решението им стана „да“- така че помислете добре

Петранка Вуцова-живуща в гр.Вълчи дол- Всички Вие пораснахте пред очите ми-сега да се убеждаваме за ползата и за вредата от ветрогенераторите – няма смисъл-Ние искаме да предложим на общинският съвет да откаже на фирмата и сподели други свои битови проблеми, които е разрешила малко по-трудно

Слави Миладинов- живущ в с.Калоян- помня всичко, което се случи от 1944-та до сега- разрухата я почнаха с унищожаване на армия, образование, здравеопазване, прогониха младите в чужбина- гласувайте както искате , но аз съм против изграждането на подобен парк, Бъдете уверени, че един ден ще изчезнем като народ. От какво се страхувате- защо е тук полицията, защо е пропускателния режим-това което предлагате за мен е антибългарско

Камен Петров-арендатор, ОТ ВЕП не разбирам, разбирам от земя- повтарям тя е жив организъм, за който Ние земеделците се грижим; казвате пестицити, препарати- имаме каталози , които определят правила за използване и срок- най-дългият срок за усвояване

е 3 месеца-не е години, бил съм и общински съветник-не съм гласувал против инвестиционно намерение, но съм спазвал законовите изисквания

Севдалина Йончева- изпълнителен директор, съгласна съм, че земята е организъм, не съм съгласна с изказването , че унищожаваме хиляди декари- парка ще бъде върху обща площ 150 дка; съгластна съм още че всички сме смъртни и че земята е дете, но разберете-първо искането Ни е напълно законово, второ- трябва да се мисли и за алтернативни и източници на енергия

Стоян Лефтеров- земеделски производител, тези 150 дка които посочвате не са на едно място- те са пръснати в землище 60 хил.дка- за какво говорим тогава?

Велислава Димитрова- живуща в с.Искър- имам въпрос към фирмата- Кой Ви разреши миналата година да вземате децата ни, да ги водите напред назад, да ги снимате и да използвате снимките им във Вашите брошури?- Къде е съгласието или разрешението на родителите?

Представител на „Добротич УИНД"- само информативно- допускането до ПУП е първата стъпка, тогава ще видите инвестиционното намерение

Слави Миладинов- тогава постройте АЕЦ

Г-н Тронков- само като вметка- гледате ли сутрешните блокове- преди два дни гост в студиото беше г-н Румен Овчаров- за мен той е доайена на българската енергетика- коментара му по темата беше много конкретен

Красимира Петрова- представител на земеделски производители-присъствувах на заседанията на постоянните комисии, г-жа Банкова каза- закона ни задължава да гласуваме- в тази посока, щом хляба не подейства Ви предлагам извадка от основния закон на нашата Република- Конституцията- моля Ви прочетете го и тогава гласувайте

Имаше кратък дебат между представител на „Добротич Уинд" и гражданин, който не се представи, но настоя в протокола да се запише- „Аз не знам къде ще бъдат ветрогенераторите- камо ли Вие?"- отговор – първо се задвижват процедурите и тогава става ясно дали всички генератори ще се построят или не.

Катя Кръстева-живуща в гр.Вълчи дол- искам да попитам пердставителите на фирмата- Какво означава ветрогенератор и как се задвижва? Защо е необходимо и ел.захранване от подстанцията?

Представител на „Добротич УИНД"-към госпожа Кръстева- Вие как си стартирате автомобила сутрин?

Гюлшен Акифова- общински съветник- на всички ни е известно че Конституцията е основния закон- запознахме се с предложения текст- колеги, само акцентирам- „по изключение и при крайна нужда"- преценете сами

Живка Чанева-живуща в гр.Вълчи дол-хора, в момента сме време разделно- помислете-дали ще сте защитници на земята или яничари?- ще можете ли да носите прокобата на земята

Гюлшен Акифова- общински съветник- всички ние сме положили клетва и сме посписали клетвен лист, Общински съвет взема решения по въпроси от местно значение и те не могат да противоречат нито на националното нито на европейското законодателство, ако вземем противоречащо решение има процедури, които се прилагат. Ако удовлетворим Вашето желание да гласуваме отказ-Ние нарушаваме редица нормативни документи, с това ще създадем условшия за дискриминиране на фирмата, нямаме правно основание да откажем

Апостроф от гражданин към г-жа Акифова- Кой Ви заставя да говорите подобни неща?

Деспа Точева- общински съветник- 13 общински съветника получихме покана за постоянни комисии за вчера от 16,00 часа, 9 общински съветника са повикани в 14,00 часа и е разговаряно с тях. Ние не бяхме поканени и с нас не е разговаряно- питам колко общински съвета имаме-един или два?

Аспарух Стоянов-живущ в гр.Вълчи дол- ако резултата е 9 на 4- по времето на мандата на Веско Василев-бяхме съветници, аз, г-жа Акифова, г-н Тронков- Веско искаше да хправи перки--тогава един от нашите съветници каза- „ Ние с бати Аспарух сме ловци- а там където има генератори няма да има дори буболечки. Аз ходих есента на лов там заедно с

Митко тарзана- влязох там, разкарвах се и след 10 минути кучето дойде в краката ми и не мърда, аз също след 10 минути не съм в състояние да продължа

Г-н Тронков- призова г-н Стоянов да не създава напрежение с изказвания които нямат връзка с проблема, който се обсъжда- а това за буболечките е свързано с терена на хижата, изобщо не е ставало въпрос за вятърен парк

Велислава Димитрова- с.Искър- Как тогава общинските съветници във Ветрино гласуваха против?

Преслав Петров- общински съветник- председател на постоянна комисия „Устройство на територията, земеделие и екология"- колеги, много пъти се спомена – МОТИВИРАНО ПРЕДЛОЖЕНИЕ ЗА ОТКАЗ- в тази връзка аз ще предоставя предложение на колегите и ги призовавам, те да се съобразят с него. Ще върна нещата малко по в началото- към първата точка- наистина Областния управител връща това, което гласувахме предния път-поради нарушени процесуални права- това му е основанието и че няма мотивирано предложение. Предвид факта, че решението за отмяна е отделен акт, който ще се постанови. За същият следва да се спазят изцяло посочените в ЗМСМА ред и процедура за влизане в сила, изпращане за проверка до Областния управител за законосъобразност, като е възможно също да бъде върнато от Областния управител, поради процесуален порок, едва след влизане в сила на решението за отмяна, ще следва да се постанови ново решение за допускане до ПУП и план застрояване.Към момента на постановяване на решението за допускане не е налично становище на РИОСВ, относно инвестиционното намерение на „Добротич Уинд"АД. Също е от съществено значение при преценка за спазване на екологичното законодателство и липсата му може да доведе до нарушение , т.е да се прецени въздействието на проекта върху околната среда. Всичко това съм си го извадил – помогнаха ми естествено специалисти- така както помагат и на Вас. Последващите институции, които от тук нататък ще дават техни становища и някакъв контрол, те вече няма да са подвластни на Общинския съвет, няма да ги знаем кога и какво ще правят с нещата.

Коментар на представител на „Добротич Уинд" АД- оценката за въздействие на ОВОС се подлага на обществено обсъждане

Преслав Петров- да така е, но не бива да изпускаме времето ,и моля, да не ме прекъсвате- аз не ви прекъсвах

-В тази връзка отказът за допускане може да бъде мотивира от една страна- поради неокомплектоваността на преписката, което би довело до нарушаване на екологичното законодателство, от друга страна- с оглед правомощията на общински съвет да вземе решение по целесъобразност – не говоря за законосъобразност- досега се наслушах, става въпрос за целесъобразността й. Да се прецени, че реализирането на проекта би довело до множество негативни последици за развитието на общината. Предвид информацията, че генераторите водят до климатични промени с влиянието си на трансрегионалните въздушни течения, което пък води до суши, проливни дъждове и промени във флората и фауната. Всичко това ще се отрази разбира се на земеделието. Смятам, че във всичко което прочетох има логика и можем да го използваме като обосновка за мотивиран отказ. Мисля, че обществения интерес трябва да бъде над личния интерес. И Ви призовавам, като тръгнем да излизаме от тук нека излезем с ръкопляскания от тия хора, с вдигнати глави. Да дадем възможност и на тези хора, които са в близост до имотите, където ще се изграждат ветрогенераторите – да влязат в срок техните жалби и становища, дасе вземат в предвид становищата и на земеделците и на ловните дружинки, които са входирани и да не гледаме монетата само от едната й страна. Нека я разгледаме от двете страни. Направихме отмяната- нека да го изпратим в този вид на Областния- той може също да го върне- там също има срок. Когато той издаде заповед, че сме гласували правилно тогава вече да резглеждаме следващия момент – за допускане до пуповете. Това смятам, че е правилния начин и сега да се аргументираме с това, което Ви зачетох и да не приемаме допуска

Биляна Петрова- изпълнителен директор на„Добротич Уинд" АД- аз за първи път от толкова месеци ще се съглася изцяло с г-н Петров- в частта, в която Вие изчетохте обосновка- на това като обосновка би могло да бъде мотивирано становище, но на етап

одобрение на ПУП. Така както тук си разказвате тази исктория за предходния вятърен проект, така тогава сте гласували допуск, хората са тръгнали в процедура, имало е проблем в документацията, на финала сте отказали . Ние в момента казваме това, че на този етап всичко това , което казвате не е аргументация по закон. Целесъобразността е нещо, което се гледа на етапа на одобрение

Георги Ангелов-искам да попитам общинските съветници- Вашият мотив да има перки-какъв е бе хора?Защо искате да гласувате „за"?

Гюлшен Акифова- спазваме закона

Димитър Тодоров- председател на общински съвет- помоли за тишина и обяви режим на гласуване

Стоян Лефтеров-какво ще стане ако гласувате „против" според този закон, който изтъквате вече сто пъти?

Преслав Петров- щом едно нещо се подлага на гласуване-означава, че има две опции- или „да" или „не"; никой не Ви задължава да гласувате „за" проекта, напротив приканвам Ви да гласувате „против" проекта. Нека излезем от тази зала и пред тези хора като едно семейство. Не да се срещаме утре по улиците и да си обръщаме главите на една страна. Ние живеем тук, за нашите домове става въпрос и за нашите деца. Недейте правете тези неща-груба грешка е- недейте. Не искаме да слушаме по-вече никакви пледоарии от когото и да е. Четете закони, но дайте да гласуваме против, Областния управител да си каже тежката дума. Той е законодателя в нашата област.Той решава дали сме взели правилното решение, нека да каже, че не сме го влези правилно и обосновано, нека обаче той да го каже- не Вие да ко кажете- имам в предвид колегите общински съветници. Нека областния управител да каже , че не сме приели правилно докладната , нека гласуваме „против" и Областния управител да ни върне още веднъж решението, нека пак да се съберем и тогава пак да гласуваме, нека той каже дали гласуваме правилно или не и тогава Ви гарантирам, че тези хора- няма да бъдат тук. Гласувайте „против" и да видим дали като излизате от тук тия хора няма да Ви ръкопляскат и да Ви се радват

Георги Ангелов- съгласен с всичко, което г-н Петров каза- да, ако Вие гласувате „против" никой от Нас няма да е тук следващия път

Преслав Петров- предлагам това, което предложих да се впише в протокола- да го приемем, да го гласуваме с пиложено мотивирано становище, да го изпратим на областия и да видим дали ще ни го върне. Ако го върне всичкие ние сме тук- веднага се отзоваваме, правим нова сесия –без земеделци и арендатори. Дайте да го направим така и да видим. Има време-да не избързваме. Областния управител казва дали гласуваме правилно и законосъобразно. Нека не избързваме. Това, че отменихме първото си решение, той също трябва да се произнесе дали е законово взето, дали не сме направили някакъв пропуск, някакъв процесуален порок- той в срок трябва да се произнесе и за втората точка- нека гласуваме „против", вписваме си –мотивите, за да види че имаме „мотивирано предложение" и когато ни го върне ние пак се събираме, а Вие дами и господа вече може да не идвате. Това ми е предложението – предлагам да го гласуваме- послушайте хора.

След кратък спор между присъствуващите в залата думата бе дадена на г-жа Белева-гл.юрист на Община Вълчи дол, която изрази следното становище:

-първото решение, което настоящия общински съвет взе е за отмяна на решение, което е върнато от Областна администрация. Общински съвет има правомощията съгласно закона- да отмени,да измени или да приеме отново разгледаното решение което е върнато. Към настоящия момент предмет на първото решение- то се състои от две точки- първата ако сте забелязали е за разрешаване изработване на ПУП , а втората е за разрешение за изменение на ПУП. Аргументите , които председателя на общинския съвет е посочил за отмяна на това решение, освен че липсват становища на постоянни комисии, другият момент е че нямат правомощия общинските съветници по закон да приемат изменение на ПУП-т.е. Областния управител най-общо казано е върнал решението Ви за ново разглеждане в цялост, а предмета на второто решение което Вие разглеждате се различава и не се препокрива като предметизцяло с първото решение. И затова моето становище е че е допустимо общинският съвет на настоящата сесия да вземе две отделни решения-първото е за отмяна- с посочените мотиви, второто решение, което е вече ново за Вас, с

нови аргументи, има промяна в предложението на кмета на общината- отпаднало е предложението за изменение на изработен ПУП, останало е само предложение за разрешение за изработване на ПУП и се променят вече устройствените зони за различните имоти . По отношение предложението на г-н Петров- аз не мога да изразя сатновище, защото това касае професионално мнение- какво означава ветрогенератор и т.н. , по отношение на целесъобразност, само в допълнение- общинският съвет взема решения по законосъобразност

Деспа Точева- г-жо Белева, след като върнаха Решението, няма ли пак срок в който Областния управител да се произнесе по новото решение което сме взели?

Г-жа Белева- отговори на поставения въпрос- а именно- да срок има, но първото решение е за отмяна, а второто не препокрива в цялост предмета на отменението решение и няма пречка двете решения да се вземат на едно заседание

Преслав Петров- предлагам да гласуваме моето предложение- да гласуваме първото решение за отмяна, да гласуваме против допускане изработването на ПУП- като по този начин даваме възможност областния управител да върне решението за отказ отново и докато изчакваме, в това време ще можем да гледаме постъпилите жалби от собственици на съседни имоти, защото на практика сега ние ги ощетяваме- така е най-справедливо според мен

В залата възникна нажежен диалог между страните, в резултат на което г-н Тодоров помоли за тишина в залата.

Премина се към режим на гласуване.

Други изказвания и коментари не постъпиха, след което на основание чл.27,ал.5 от ЗМСМА се премина към поименно гласуване на предложеното проекторешение. Получиха се следните резултати:

1. Айлин Селяйдинов Алиев- „за“;
2. Гюлшен Арунова Акифова- „за“;
3. Даниела Банкова Маркова- „за“;
4. Деспа Маринова Точева – „против“
5. Димитричка Недкова Дилова –„за“;
6. Димитър Стоянов Тодоров –„за”
7. Златина Йорданова Тонева- «за»;
8. Йордан Стоянов Марков- «против»;
9. Мелиха Сюлейманова Алева- «за»;
10. Мехмед Хасанов Хасанов- «за»;
11. Преслав Петров Петров- «против»;
12. Сийка Христова Михалева- „за”
13. Тихомир Жеков Трифонов- „против“;

Обобщени резултати от поименното гласуване: 9 гласа „за”, 4 гласа „против”( Деспа Маринова Точева, Йордан Стоянов Марков, Преслав Петров Петров, Тихомир Жеков Трифонов) и 0 гласа „въздържали се”-, с което ОбС взе следното

**Р Е Ш Е Н И Е № 1006**

На основание чл.21,ал.1,т.11 от ЗМСМА, чл.18 от Закон за опазване на земеделските земи; чл.124а,ал.1 и ал.5 от ЗУТ, във връзка с чл.109,ал.3,т.7 от ЗУт във връзка с т.31 от § 5 от ДР на ЗУТ и чл.110,ал.1,т.3 от ЗУТ и чл.12,ал.2 от ЗУТ, чл.124б,ал.1 от ЗУт и чл.124а,ал.2 от ЗУТ , Общински съвет Вълчи дол:

1. **Разрешава изработване на ПУП-ПЗ за следните поземлени имоти:**

- В землището на с.Добротич, община Вълчи дол- поземлени имоти с идентификатори: 21717.11.32; 21717.11.33; 21717.17.43; 21717.42.37; 21717.42.38; 21717.45.47; 21717.54.43; 21717.54.44; 21717.60.53; 21717.60.54; 21717-58.32; 21717.58.33; 21717.62.47; 21717.62.48; 21717.17.46; 21717.17.47; 21717.53.56; 21717.53.57; 21717.13.32; 21717.13.33; 21717.37.19; 21717.37.20; 21717.15.17; 21717.22.6; 21717.38.8; 21717.59.2; 21717.59.3; 21717.22.11; 21717.22.12; 21717.59.12; 21717.59.13; 21717.59.14; 21717.59.15; 21717.59.29; 21717.59.65; 21717.59.31; 21717.59.32; 21717.59.33; 21717.59.34

- В землището на с.Есеница, община Вълчи дол- поземлени имоти с идентификатори: 27629.13.23; 27629.15.15; 27629.21.33; 27629.40.24; 27629.34.53; 27629.44.35; 27629.44.36;
- В землището на с.Изворник, община Вълчи дол- поземлени имоти с идентификатори: 32442.25.85; 32442.18.16; 32442.28.52; 32442.24.37; 32442.30.20; 32442.32.11 ;
- В землището на с.Искър, община Вълчи дол- поземлени имоти с идентификатори: 32860.33.24; 32860.34.46; 32860.29.8; 32860.28.2; 32860.33.10; 32860.40.13; 32860.36.18; 32860.42.13; 32860.44.12; 32860.38.54; 32860.22.2;
- В землището на с.Калоян, община Вълчи дол- поземлени имоти с идентификатори: 35506.4.72; 35506.2.14; 35506.9.9; 35506.6.45; 35506.15.35; 35506.19.5; 35506.18.44;
- В землището на с.Михалич, община Вълчи дол- поземлени имоти с идентификатори: 48524.11.14; 48524.19.13; 48524.22.49; 48524.28.4; 48524.26.16; 48524.44.13

**2.Одобрява заданието по чл.125, ал.1 от ЗУТ за проектиране за посочените в предходната точка първа поземлени имоти.**

Съгласно чл.124б, ал.4 от ЗУТ, решенията по т.1 и т.2 не подлежат на сопорване.

***С това дневния ред на ЧЕТИРИДЕСЕТ И ОСМОТО извънредно заседание бе изчерпан.***

На основание чл.33,ал.1,т.4 от ЗМСМА не постъпиха питания от общински съветници.

Поради изчерпване на дневния ред ,ЧЕТИРИДЕСЕТ и ОСМОТО извънрено заседание на ОбС Вълчи дол бе закрито в 15,40 часа.

ПРОТОКОЛЧИК:.....
/Й.Йорданова/

ПРЕДСЕДАТЕЛ ОбС:.....
/Димитър Тодоров/



www.4rays.com
pure architecture

" ФОР РАЙС " ЕООД

гр. София, 1421, общ. Лозенец
ул. "Бяла" 10, ет. 2, ап. 2
e-mail: info@4rays.com

| | |
|---|---|
| ***Обект:*** | Вятърен парк „Добротич Уинд" ведно с техническата инфраструктура – повишаващи подстанции и съоръжения за присъединяване и съхранение на електрическа енергия |
| ***Възложител:*** | Катина Йорданова<br>Симон Бонева |
| ***Част:*** | Подробен устройствен план – план за застрояване |
| ***Фаза:*** | Задание за проектиране |

**Възложител:** .....
**(Катина Йорданова)**

**Възложител:**.....
**(Симон Бонева**
*Чрез законния си представител Катина Йорданова*)

ПЪЛНА ПРОЕКТАНТСКА ПРАВОСПОСОБНОСТ
арх. СВЕТОСЛАВ К. СПАСОВ
дата ..... подпис .....

**Проектант:**.....
**(арх. Светослав Спасов)**

***2022 г.***
***гр. Варна***

# ЗАДАНИЕ ЗА ПРОЕКТИРАНЕ

**на**

## ПОДРОБЕН УСТРОЙСТВЕН ПЛАН – ПЛАН ЗА ЗАСТРОЯВАНЕ

**за смяна на предназначение на земеделска земя във връзка с инвестиционно намерение за изграждане на**

**вятърен парк „Добротич Уинд" ведно с техническата инфраструктура – повишаващи подстанции и съоръжения за присъединяване и съхранение на електрическа енергия**

## ПРЕАМБЮЛ

§ 1. Правно основание за изготвяне на заданието: чл. 125 от Закона за устройство на територията (ЗУТ) и чл. 124а, ал. 1 от ЗУТ във връзка с чл. 110, ал.1, т.3 от ЗУТ.

§ 2. Цел на заданието:

Във връзка с инвестиционно намерение за изграждане на вятърен парк „Добротич Уинд" ведно с техническата инфраструктура – повишаващи подстанции и съоръжения за присъединяване и съхранение на електрическа енергия:

- 1/ да се разреши изработването на проект на ПУП-ПЗ (подробен устройствен план - план за застрояване) за промяна на предназначението на земеделска земя за производствени дейности, за имотите описани в точки под номера от №13 до №50 в раздел II "Териториален обхват" по-долу, и
- 2/ да се разреши изработването на проект за изменение на ПУП-ПЗ по отношение на имотите описани в точки под номера от №1 до №12 в раздел II "Териториален обхват" по-долу.

§ 3. Предмет на заданието: Предвижда се етапно изграждане /строителство/ и въвеждане в експлоатация на съоръжения на основното и допълващото застрояване, а именно:

- разполагане на 50 броя ветрогенератори на територията на община Вълчи дол;
- изграждане на 3 (три) електрически подстанции 33/110kV в землището на с. Добротич и с. Есеница, община Вълчи дол;
- изграждане на 1 (една) електрическа подстанция 33/110/400kV в землището на с. Добротич, община Вълчи дол;
- изграждане на съоръжения за съхранение на електрическа енергия;

- **изграждане на вътрешни пътища за достъп до ветрогенераторите и подстанциите;**
- **изграждане на прилежащи кабелни и въздушни линии за връзка между отделните генератори, електрическите подстанции и мрежата на ЕСО ЕАД.**

**§ 4. Съществуващо положение: Имотите, за които се предвижда промяна предназначението се намират на територията на община Вълчи дол, за която няма действащ Общ устройствен план (ОУП) или друг устройствен план от по-високо ниво. За дванадесет (12) от имотите, е налице предходно издадена заповед за одобрение на ПУП-ПЗ;**

**§ 5. Компетентен орган: Общински съвет на община Вълчи дол по предложение на кмета на община Вълчи дол, на основание чл. 124а, ал.1 от ЗУТ.**

**§ 6. Защитени зони около проекта:**

**Имотите, предмет на инвестиционно намерение за изграждане на вятърен парк „Добротич Уинд" ведно с техническата инфраструктура, не попадат в границите на защитена територия по смисъла на Закона за защитените територии както и в границите на защитена зона от мрежата „Натура 2000" по смисъла на Закона на биологичното разнообразие.**

## I. Общи положения

„Добротич уинд" АД в качеството си на инвеститор има инвестиционно намерение (ИН) да изгради най-големия вятърен парк в България, като инсталира 50 вятърни генератора, 3 (три) повишаващи електрически подстанции 33/110kV, 1 (една) електрическа подстанция 33/110/400kV, прилежащите въздушни и подземни кабелни линии, както и съоръжения за съхранение на електрическа енергия. Предвижда се проектът да бъде изграден на територията на община Вълчи дол, област Варна. Проектът ще бъде изграден на два етапа, като предмет на настоящото задание е само Етап 1, а Етап 2 ще представлява последващо разширение на вятърния парк.

Собствениците на поземлените имоти, предмет на ИН и заинтересовани лица по смисъла на чл. 124а, ал. 5 от ЗУТ, са Катина Добромирова Йорданова и Симон Светозар Бонева, която за целите на настоящото административно производство се представлява от майка си Катина Добромирова Йорданова като непълнолетно лице.

Предвижданията на устройствените планове на община Вълчи дол имат за цел да дадат териториални решения за най-належащите социално-икономически проблеми, както и териториална обезпеченост на инвестиционни инициативи за нарастване на икономическата активност на населението на общината. Тази

активност ще допринесе за цялостно покачване на жизнения стандарт на населението и естественото увеличаване на комфорта на средата на обитаване, труд и рекреация.

Динамичното развитие на редица национални и международни проекти и пакети от мерки за подобряване на екологичните условия за развитие на икономиката води след себе си до необходимост от заделяне на нови територии за удовлетворяване на нововъзникнали инвестиционни инициативи, най-вече в областта на възобновяемите енергийни източници (ВЕИ).

България е включена като страна по Европейския зелен пакт. Основен приоритет на този пакт е превръщането на Европа в първия неутрален по отношение на климата континент в света. На европейско и национално ниво изменението на климата е дефинирано като най-голямото предизвикателство на нашата действителност. В същото време това е начин за създаване на икономически модел, който да създаде допълнителни възможности за иновации, инвестиции и нови работни места и би довел до редуциране на емисиите от въглероден диоксид, икономически растеж, преодоляване на енергийната бедност, намаляване на енергийната външна зависимост и подобряване на здравето и благосъстоянието на населението.

Осъществяването на ИН за изграждане на вятърен парк за производство и съхранение на електрическа енергия ще бъде стъпка в постигането на заложените в Европейския зелен пакт цели.

В тази връзка инвестициите във ВЕИ и по-конкретно във вятърни паркове ще допринесе за достигането на целите и изпълнение на ангажиментите, които е поела страната ни с включване в зеления пакт.

Североизточна България има изключително добър вятърен потенциал за развитие и експлоатация на вятърни паркове, което технически и икономически обезпечава тяхната реализация. Конкретните поземлени имоти, предмет на ИН, са избрани след задълбочен анализ на данни от дългосрочни ветрови измервания. Взети са под внимание и редица други фактори, имащи значение при реализация на подобно ИН.

Инвестиционното предложение на дружеството във връзка с настоящото техническо задание предвижда:

- разполагане на 50 броя ветрогенератори на територията на община Вълчи дол;
- изграждане на 3 (три) електрически подстанции 33/110kV в землището на с. Добротич и с. Есеница, община Вълчи дол;
- изграждане на 1 (една) електрическа подстанция 33/110/400kV в землището на с. Добротич, община Вълчи дол;
- изграждане на съоръжения за съхранение на електрическа енергия;

- изграждане на вътрешни пътища за достъп до ветрогенераторите и подстанциите;
- изграждане на прилежащи кабелни и въздушни линии за връзка между отделните генератори, електрически подстанции и мрежата на ЕСО ЕАД.

За реализацията на гореописаното предложение е необходима промяна на предназначението на имотите, върху които е предвидено да бъдат разположени ветрогенераторите, от земеделската земя в урбанизирана територия за производствени дейности.

| | Община Вълчи дол (50бр. Ветрогенератори) |
|---|---|
| Обща площ на общината (кв. км) | 453,823 |
| Обща площ на имотите, на които ще се сменя предназначението (кв. км.) | 0,585 |
| Обща площ за строителни нужди (по 3500 кв.м. на 1бр. Ветрогенератор или 0,0035 кв. км) | 0,175 |
| Процентно съотношение застроена площ към общата територия на общината | 0,039% |

## II. Териториален обхват

Инвестиционното предложение обхваща поземлени имоти съгласно изброяването в таблицата по-долу.

| № | | Идентиф. | Площ (кв.м) | Съотв. ОУПО | Населено място | Община | Кат. земя |
|---|---|---|---|---|---|---|---|
| 1 | *WTG 1 | 21717.11.30 | 520 | - | с. Добротич | Вълчи Дол | III |
| | | 21717.11.32 | 3916 | | | | |
| | | 21717.11.33 | 12062 | | | | |
| 2 | WTG 2 | 21717.17.42 | 520 | - | с. Добротич | Вълчи Дол | III |
| | | 21717.17.43 | 3064 | | | | |
| 3 | WTG 3 | 21717.42.34 | 520 | - | с. Добротич | Вълчи Дол | III |
| | | 21717.42.37 | 1870 | | | | |
| | | 21717.42.38 | 4276 | | | | |

| | | | | | | | |
|---|---|---|---|---|---|---|---|
| 4 | WTG 4 | 21717.45.46 | 520 | - | с. Добротич | Вълчи Дол | III |
| | | 21717.45.47 | 9479 | | | | |
| 5 | WTG 5 | 21717.54.40 | 520 | - | с. Добротич | Вълчи Дол | III |
| | | 21717.54.43 | 2590 | | | | |
| | | 21717.54.44 | 5889 | | | | |
| 6 | WTG 6 | 21717.60.49 | 1207 | - | с. Добротич | Вълчи Дол | IV |
| | | 21717.60.53 | 1793 | | | | |
| | | 21717.60.54 | 9999 | | | | |
| 7 | WTG 7 | 21717.58.28 | 521 | - | с. Добротич | Вълчи Дол | III |
| | | 21717.58.32 | 5065 | | | | |
| | | 21717.58.33 | 11260 | | | | |
| 8 | WTG 8 | 21717.62.42 | 655 | - | с. Добротич | Вълчи Дол | III |
| | | 21717.62.47 | 2080 | | | | |
| | | 21717.62.48 | 17963 | | | | |
| 9 | WTG 9 | 21717.17.40 | 710 | - | с. Добротич | Вълчи Дол | III |
| | | 21717.17.46 | 1691 | | | | |
| | | 21717.17.47 | 2275 | | | | |
| 10 | WTG 10 | 21717.53.54 | 520 | - | с. Добротич | Вълчи Дол | IV |
| | | 21717.53.56 | 2561 | | | | |
| | | 21717.53.57 | 2921 | | | | |
| 11 | WTG 11 | 21717.13.29 | 520 | - | с. Добротич | Вълчи Дол | III |
| | | 21717.13.32 | 2486 | | | | |
| | | 21717.13.33 | 4995 | | | | |
| 12 | WTG 12 | 21717.37.16 | 520 | - | с. Добротич | Вълчи Дол | III |
| | | 21717.37.19 | 2034 | | | | |
| | | 21717.37.20 | 5448 | | | | |
| 13 | WTG 13 | 21717.15.17 | 4120 | - | с. Добротич | Вълчи Дол | III |
| 14 | WTG 14 | 21717.22.6 | 8000 | - | с. Добротич | Вълчи Дол | III |
| 15 | WTG 15 | 21717.38.8 | 9999 | - | с. Добротич | Вълчи Дол | III |

| | | | | | | | |
|---|---|---|---|---|---|---|---|
| 16 | **WTG 16** | 27629.13.23 | 27999 | - | с. Есеница | Вълчи Дол | III |
| 17 | **WTG 17** | 27629.15.15 | 9342 | - | с. Есеница | Вълчи Дол | III |
| 18 | **WTG 18** | 27629.21.33 | 10002 | - | с. Есеница | Вълчи Дол | III |
| 19 | **WTG 19** | 32442.25.85 | 13653 | - | с. Изворник | Вълчи Дол | III |
| 20 | **WTG 20** | 27629.40.24 | 5999 | - | с. Есеница | Вълчи Дол | III |
| 21 | **WTG 21** | 27629.34.53 | 13954 | - | с. Есеница | Вълчи Дол | III |
| 22 | **WTG 22** | 32860.33.24 | 19604 | - | с. Искър | Вълчи Дол | IV |
| 23 | **WTG 23** | 32860.34.46 | 22426 | - | с. Искър | Вълчи Дол | IV |
| 24 | **WTG 24** | 32860.29.8 | 9998 | - | с. Искър | Вълчи Дол | III |
| 25 | **WTG 25** | 32860.28.2 | 15948 | - | с. Искър | Вълчи Дол | III |
| 26 | **WTG 26** | 32860.33.10 | 9997 | - | с. Искър | Вълчи Дол | III |
| 27 | **WTG 27** | 32860.40.13 | 47995 | - | с. Искър | Вълчи Дол | III |
| 28 | **WTG 28** | 32860.36.18 | 7739 | - | с. Искър | Вълчи Дол | III |
| 29 | **WTG 29** | 32860.42.13 | 14676 | - | с. Искър | Вълчи Дол | III |
| 30 | **WTG 30** | 32860.44.12 | 13995 | - | с. Искър | Вълчи Дол | III |
| 31 | **WTG 31** | 32860.38.54 | 12000 | - | с. Искър | Вълчи Дол | III |
| 32 | **WTG 32** | 32860.22.2 | 26999 | - | с. Искър | Вълчи Дол | III |
| 33 | **WTG 33** | 32442.18.16 | 14395 | - | с. Изворник | Вълчи Дол | III |
| 34 | **WTG 34** | 32442.28.52 | 13405 | - | с. Изворник | Вълчи Дол | III |
| 35 | **WTG 35** | 32442.24.37 | 5480 | - | с. Изворник | Вълчи Дол | III |
| 36 | **WTG 36** | 32442.30.20 | 12371 | - | с. Изворник | Вълчи Дол | III |
| 37 | **WTG 37** | 32442.32.11 | 9998 | - | с. Изворник | Вълчи Дол | IV |
| 38 | **WTG 38** | 35506.4.72 | 7098 | - | с. Калоян | Вълчи Дол | III |
| 39 | **WTG 39** | 35506.2.14 | 7749 | - | с. Калоян | Вълчи Дол | II |
| 40 | **WTG 40** | 35506.9.9 | 12103 | - | с. Калоян | Вълчи Дол | III |
| 41 | **WTG 41** | 35506.6.45 | 12128 | - | с. Калоян | Вълчи Дол | III |
| 42 | **WTG 42** | 35506.15.35 | 12684 | - | с. Калоян | Вълчи Дол | III |
| 43 | **WTG 43** | 35506.19.5 | 7002 | - | с. Калоян | Вълчи Дол | III |
| 44 | **WTG 44** | 35506.18.44 | 5201 | - | с. Калоян | Вълчи Дол | III |

| | | | | | | | |
|---|---|---|---|---|---|---|---|
| 45 | **WTG 45** | 48524.11.14 | 5866 | - | с. Михалич | Вълчи Дол | III |
| 46 | **WTG 46** | 48524.19.13 | 5000 | - | с. Михалич | Вълчи Дол | III |
| 47 | **WTG 47** | 48524.22.49 | 9567 | - | с. Михалич | Вълчи Дол | III |
| 48 | **WTG 48** | 48524.28.4 | 6661 | - | с. Михалич | Вълчи Дол | IV |
| 49 | **WTG 49** | 48524.26.16 | 7001 | - | с. Михалич | Вълчи Дол | IV |
| 50 | **WTG 50** | 48524.44.13 | 4000 | - | с. Михалич | Вълчи Дол | IV |
| 51 | **Подстанция Юг** | 21717.59.2 | 14000 | - | с. Добротич | Вълчи Дол | IV |
| | | 21717.59.3 | 12996 | | | | |
| 52 | **Подстанция Север** | 27629.44.35 | 11138 | - | с. Есеница | Вълчи Дол | III |
| | | 27629.44.36 | 6664 | | | | |
| 53 | **Подстанция Център** | 21717.22.11 | 17113 | - | с. Добротич | Вълчи Дол | III |
| | | 21717.22.12 | 10599 | | | | |
| 54 | **Подстанция Добротич 400** | 21717.59.12 | 15359 | - | с. Добротич | Вълчи Дол | III |
| | | 21717.59.13 | 25301 | | | | |
| | | 21717.59.14 | 22999 | | | | |
| | | 21717.59.15 | 20701 | | | | |
| | | 21717.59.29 | 4232 | | | | |
| | | **21717.59.64** | 902 | | | | |
| | | 21717.59.65 | 10099 | | | | |
| | | 21717.59.31 | 6844 | | | | |
| | | 21717.59.32 | 10001 | | | | |
| | | 21717.59.33 | 10280 | | | | |
| | | 21717.59.34 | 10699 | | | | |

**WTG (wind turbine generator) – вятърен генератор*

В обхвата на първите дванадесет вятърни турбинни генератора има влезли в сила подробни устройствени планове – планове за застрояване, с които един от поземлените имоти, попадащи в обхвата на територията за разполагане на вятърния генератор е вече със сменен статут, т.е. поземления имот е отреден за ***Производство, преобразуване, пренос и разпределение на електрическа енергия от ВЕИ. 1бр.ветрогенератор до 2 MW.*** В таблицата тези поземлени имоти са отбелязани в червено.

В обхвата на територията за Елподстанция Добротич 400 също има поземлен имот с вече променен статут, който също е отреден за ***Производство, преобразуване, пренос и разпределение на електрическа енергия от ВЕИ. 1бр.ветрогенератор до 2 MW.***

Тези поземлени имоти не са в обхвата на сегашната разработка, тъй като целта на настоящия проект е да се промени статута на земеделските земи в такива за производство на електроенергия от ВЕИ и в такива за елподстанция.

В последваща процедура, тези 12 вече преотредени поземлени имота ще се обединят в общи поземлени имоти, които да отговарят на териториалните изисквания за разполагане на вятърните генератори.

## III. Цел и задачи на проекта

Основната цел на настоящото задание е промяна на предназначението на поземлените имоти, в които ще бъдат разположени ветрогенератори, електрически подстанции и съоръжения за съхранение на електрическа енергия, които са част от инвестиционното предложение за изграждане на Вятърен парк „Добротич Уинд".

Това може да се случи чрез изработване, съгласуване и одобряване на подробен устройствен план – план за застрояване (ПУП – ПЗ), за чието изработване се иска разрешение с настоящото техническо задание, съгласно чл. 125 от ЗУТ. Задачата е устройствените планове да се изработят в съответствие с приложимата нормативна уредба (ЗУТ, Наредба № 7 за правила и нормативи за устройство на отделните видове територии и устройствени зони, Наредба № 8 за обема и съдържанието на устройствените схеми и планове и др.), като се дадат допустими параметри на застрояване и натоварване на територията.

## IV. Изисквания към проекта

### 1. Изисквания спрямо проектните части

- Основното изискване към разработката е да се промени устройствения режим на поземлените имоти и той да се предвиди като територия за предимно-производствени дейности за производство на електроенергия от ВЕИ със следните параметри на застрояване:
  - Плътност на застрояване: 80%;
  - Височина на застрояване: ≤ 270м ***(Височината на застрояване е съобразена с височината на ветрогенераторите, вкл. перката на ротора);***
  - Кинт: 2.5;
  - Минимална озеленена площ: 20%;
- За извършването на планираните дейности се предвижда изграждане на временни пътища за доставка, монтаж и поддръжка на вятърните генератори, техническата инфраструктура - повишаващи подстанции и

съоръжения за присъединяване и съхранение на електрическа енергия. В процеса на експлоатация ще бъдат използвани съществуващите общински и селскостопански пътища.

- Достъпът на имотите до присъединителната инфраструктура ще бъде решен посредством подземна кабелна мрежа със средно напрежение (33kV), свързваща отделните ветрогенератори с бъдещите подстанции (33/110kV) „Север", „Център" и „Юг". Предвижда се изграждането на въздушна кабелна линия 110kV, която ще свързва подстанции „Север", „Център" и „Юг" с новата подстанция (33/110/400kV) „Добротич 400", която, от своя страна, ще се свърже чрез въздушна кабелна линия 400kV със съществуващата инфраструктура на ЕСО ЕАД.
- За осъществяване на конкретната дейност не е необходимо изграждане на инженерна ВиК инфраструктура, поради което не се предвижда такава.

2. **Общи изисквания към проекта**

- Да се спазят всички изисквания на действащата нормативна уредба за посочените дейности.
- Проектът да се предаде в 3 екземпляра в графичен вид и на електронен носител в рамките на 36 (тридесет и шест) месеца след издаване на заповед за допускане изработването на ПУП-ПЗ.

## V. Етапи на реализация на проекта за ПУП – ПЗ

1. **I етап** – Изготвяне на задание за изработването на ПУП – ПЗ за смяна на предназначение на земеделска земя във връзка с инвестиционно намерение за изграждане на вятърен парк „Добротич Уинд" ведно с техническата инфраструктура – повишаващи подстанции и съоръжения за присъединяване и съхранение на електрическа енергия.
2. **II етап** – Издаване на Заповед за допускане изработването на ПУП – ПЗ за смяна на предназначение на земеделска земя във връзка с инвестиционно намерение за изграждане на вятърен парк „Добротич Уинд" ведно с техническата инфраструктура – повишаващи подстанции и съоръжения за присъединяване и съхранение на електрическа енергия.
3. **III етап** – Изготвяне на проект за ПУП – ПЗ за смяна на предназначение на земеделска земя във връзка с инвестиционно намерение за изграждане на вятърен парк „Добротич Уинд" ведно с техническата инфраструктура – повишаващи подстанции и съоръжения за присъединяване и съхранение на електрическа енергия.
4. **IV етап** – Процедиране и съгласуване на изготвения проект с компетентните институции като ЕСО ЕАД, ОСЗ, общинска администрация, РИОСВ-Варна и др.

5. **<u>V етап</u>** – одобряване и влизане в сила на Решение за одобряване на ПУП – ПЗ на ОбС – Вълчи дол, по доклад на кмета на общината.

- **Приложения**

  - Предложение за ПУП-ПЗ за всеки от обектите в обхвата на инвестиционното намерение;

  - Обща схема на инвестиционното предложение;

Съставил: .....

/Катина Йорданова/

# ПРЕДЛОЖЕНИЕ ЗА ИЗРАБОТВАНЕ НА ПРОЕКТ ЗА ПОДРОБЕН УСТРОЙСТВЕН ПЛАН-ПЛАН ЗА ЗАСТРОЯВАНЕ
## в обхват: 21717.11.32, 21717.11.33, с. Добротич, общ. Вълчи дол

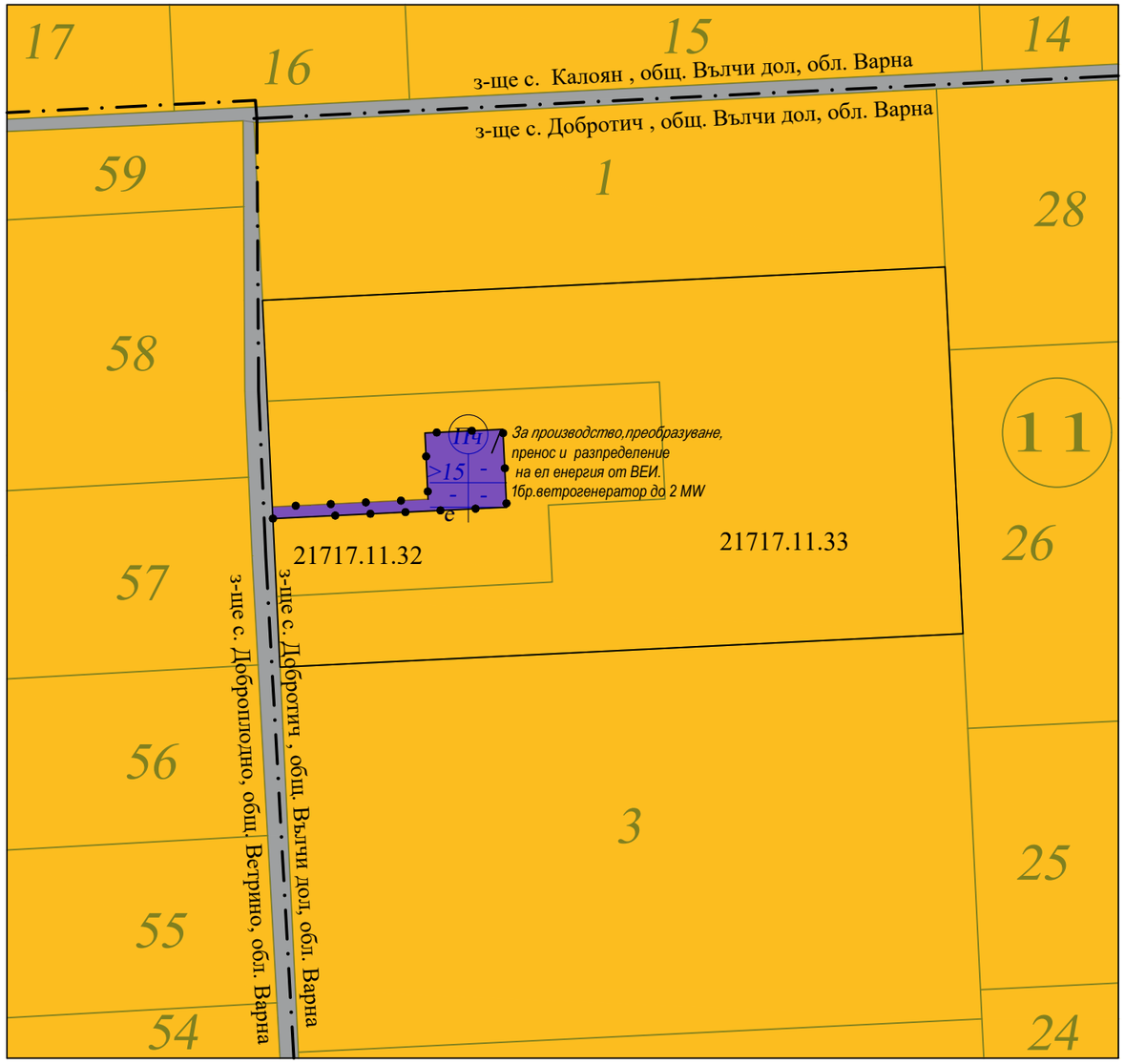


*Извадка от ПУП-План за застрояване за 21717.11.32, 21717.11.33 в землището на с. Добротич, общ. Вълчи дол*

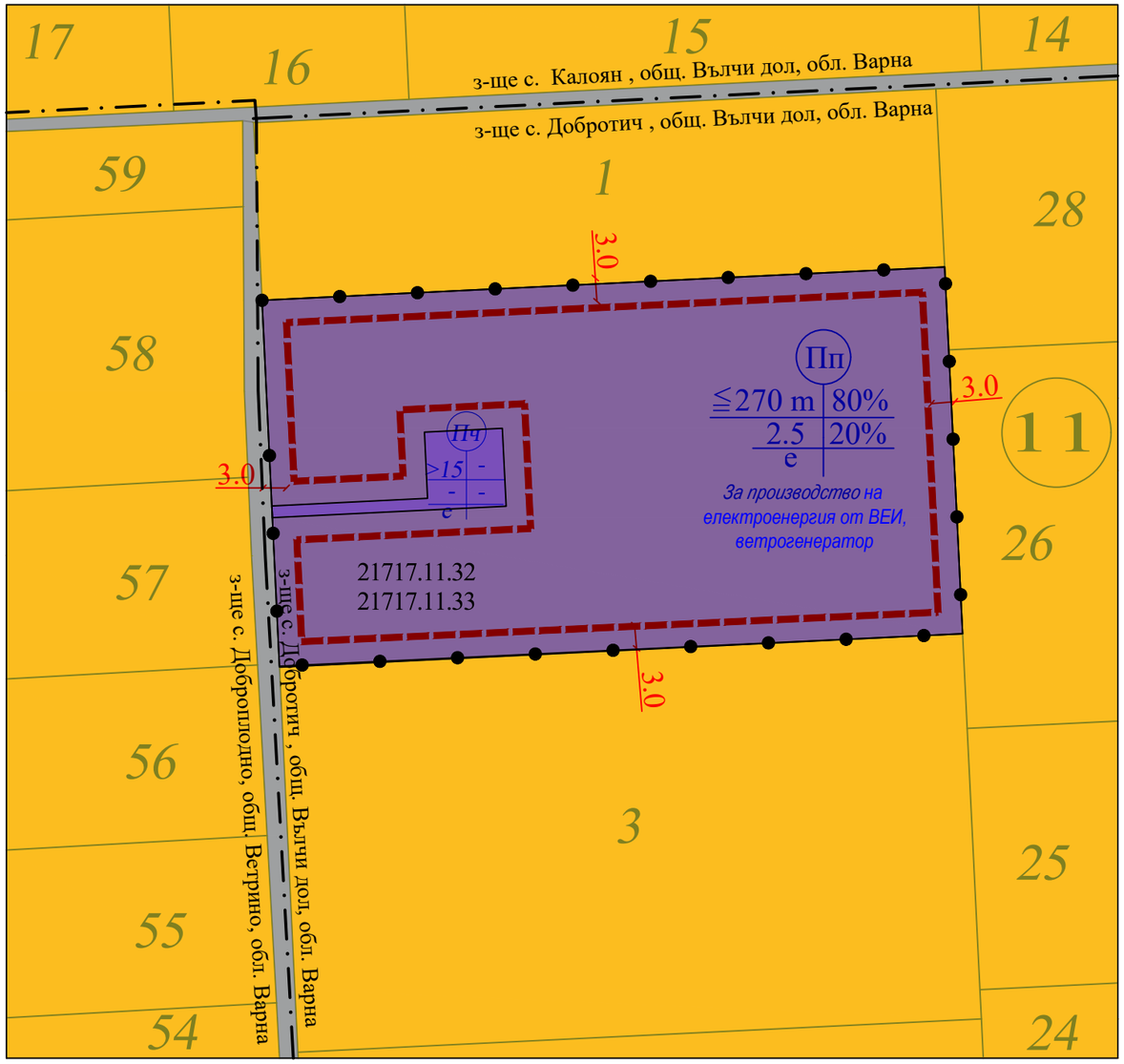


*ПУП - План за застрояване за 21717.11.32, 21717.11.33 в землището на с. Добротич, общ. Вълчи дол*

| Номер на поземлен имот и/или на урегулиран поземлен имот | Устройствена зона | Поземлен имот с установено предназначение | Етажност (вис. в м.) | | | Градоустройствени параметри | | | Начин на застрояване | | | Забележка |
|---|---|---|---|---|---|---|---|---|---|---|---|---|
| | | | задължителна | максимална | възможна "от-до" | максимална плътност на застрояване в % | макс. К инт | минимална озеленена площ в % | Свободно-е | Свързано в два съседни имота-д | Свързано-с | |
| 21717.11.32<br>21717.11.33 | Пп | За производство на електроенергия от ВЕИ, ветрогенератор | | ≦270 m<br>VII | | 80 | 2.5 | 20 | ● | | | |

ЛЕГЕНДА:

- Поземлени имоти за транспортно-комуникационна инфраструктура
- Чисто производствена устройствена зона
- Предимно производствена устройствена зона
- Обработваеми земи - ниви
- Граница на промяна на режим на устройство и застрояване
- Ограничителна линия на застрояване

| | |
|---|---|
| Инвеститор: | "Добротич уинд" АД |
| Възложител: | Катина Йорданова |
| ОБЕКТ: | Вятърен парк „Добротич Уинд" ведно с техническата инфраструктура – повишаващи подстанции и съоръжения за присъединяване и съхранение на електрическа енергия |
| ПОДОБЕКТ: | Предложение за ПУП- ПЗ в обхват: 21717.11.32, 21717.11.33, с. Добротич, общ. Вълчи дол - WTG 1 |

| Фаза: ПУП-ПЗ | Част: ПЗ | Мащаб: 1:1500 | Дата: 2022 г. | Чертеж: 1/1 |
|---|---|---|---|---|
| | | | | |

**ПРЕДЛОЖЕНИЕ ЗА ИЗРАБОТВАНЕ НА ПРОЕКТ ЗА**
**ПОДРОБЕН УСТРОЙСТВЕН ПЛАН-ПЛАН ЗА ЗАСТРОЯВАНЕ**
**в обхват: 21717.17.43, с. Добротич, общ. Вълчи дол**

N

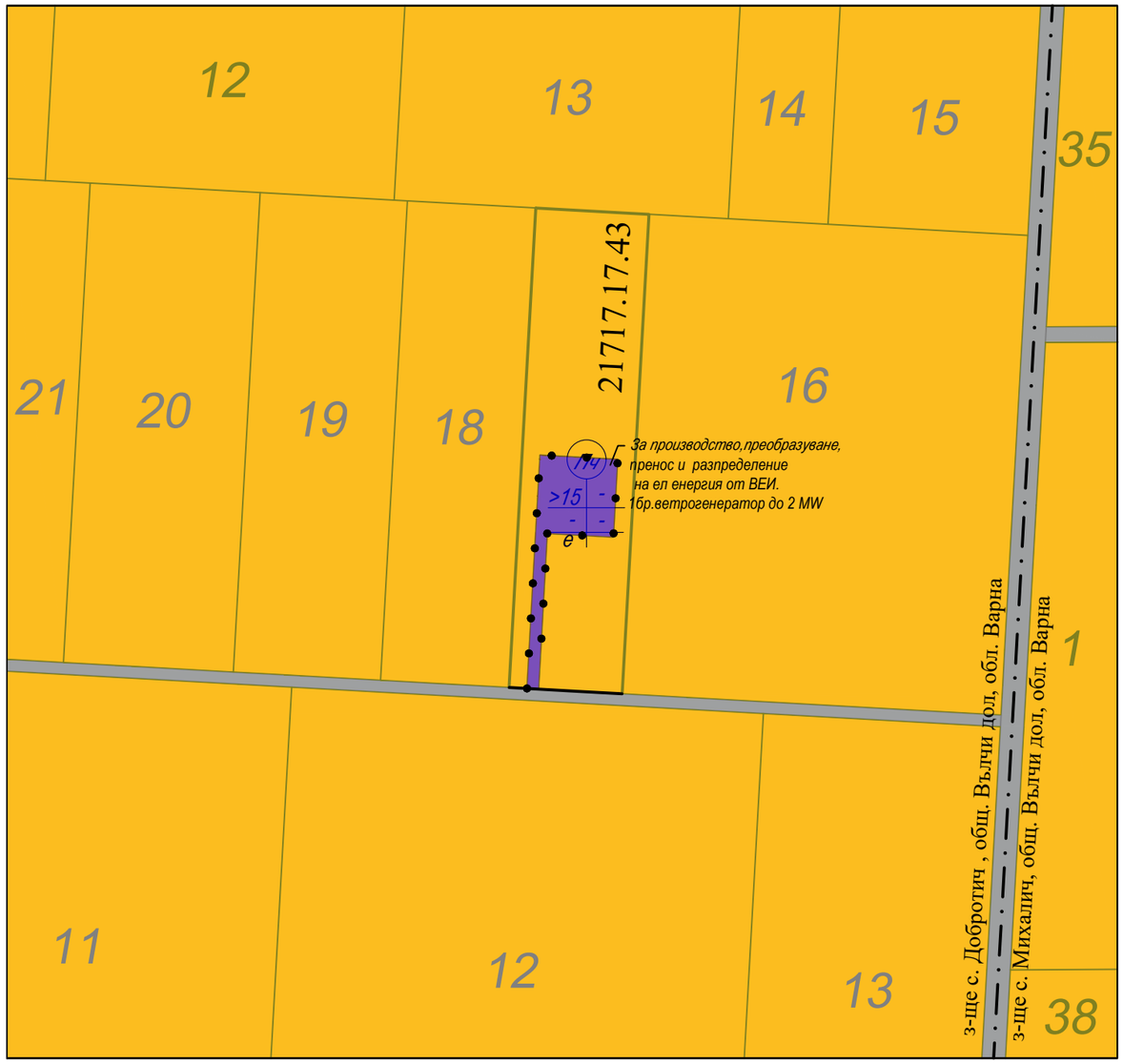


*Извадка от ПУП - План за застрояване за 21717.17.43*
*в землището на с. Добротич ,общ. Вълчи дол*

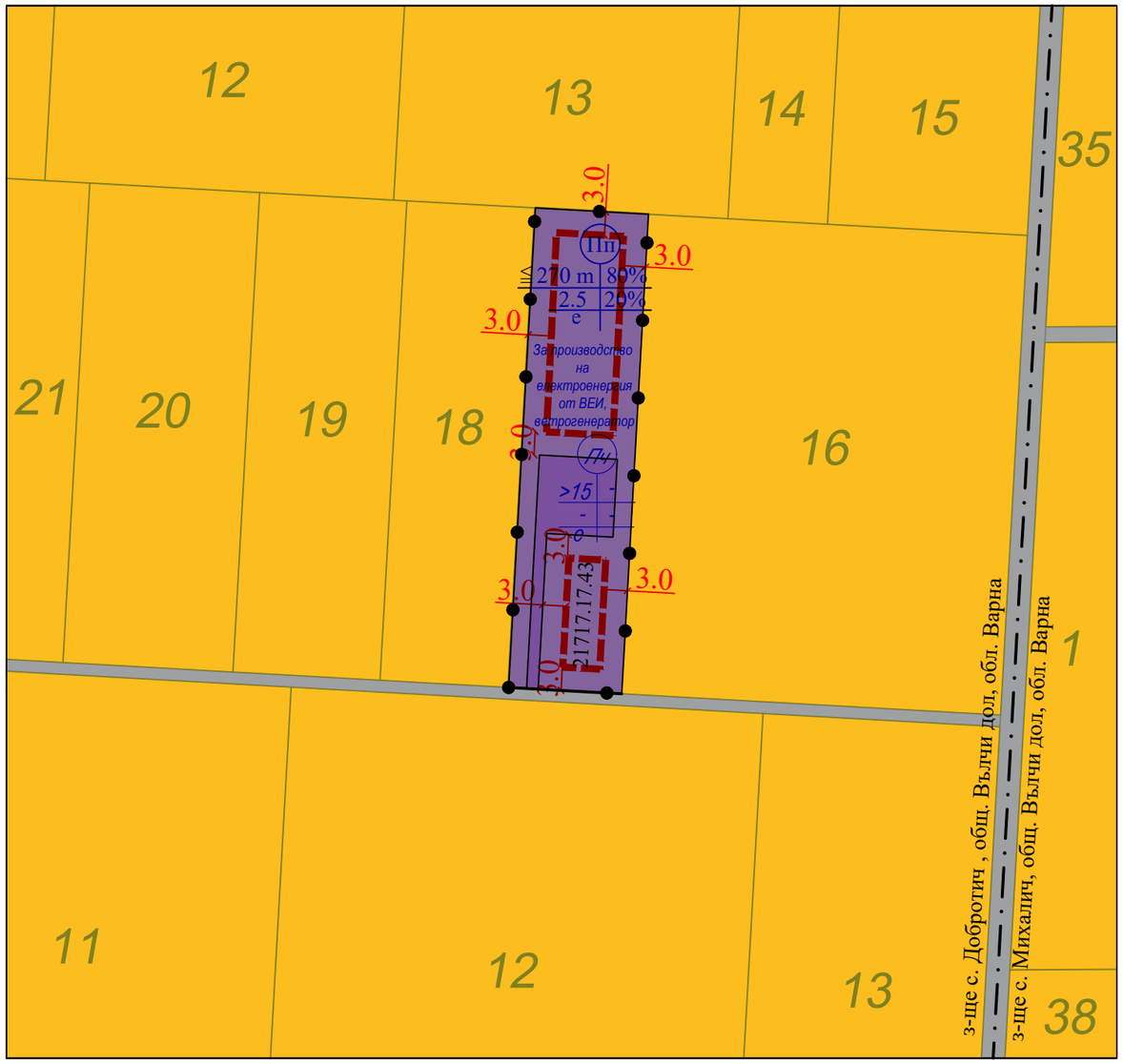


*ПУП - План за застрояване за 21717.17.43*
*в землището на с. Добротич, общ. Вълчи дол*

| Номер на поземлен имот и/или на урегулиран поземлен имот | Устройствена зона | Поземлен имот с установено предназначение | Етажност (вис. в м.) | | | Градоустройствени параметри | | | Начин на застрояване | | | Забележка |
|---|---|---|---|---|---|---|---|---|---|---|---|---|
| | | | задължителна | максимална | възможна "от-до" | максимална плътност на застрояване в % | макс. К инт | минимална озеленена площ в % | Свободно-е | Свързано в два съседни имота-д | Свързано-с | |
| 21717.17.43 | Пп | За производство на електроенергия от ВЕИ, ветрогенератор | | 270 m VII | | 80 | 2.5 | 20 | ● | | | |

ЛЕГЕНДА:

- Поземлени имоти за транспортно-комуникационна инфраструктура
- Чисто производствена устройствена зона
- Предимно производствена устройствена зона
- Обработваеми земи - ниви
- Граница на промяна на режим на устройство и застрояване
- Ограничителна линия на застрояване

| | | | | |
|---|---|---|---|---|
| Инвеститор: | "Добротич уинд" АД | | | |
| Възложител: | Катина Йорданова | | | |
| ОБЕКТ: | Вятърен парк „Добротич Уинд" ведно с техническата инфраструктура – повишаващи подстанции и съоръжения за присъединяване и съхранение на електрическа енергия | | | |
| ПОДОБЕКТ: | Предложение за ПУП- ПЗ в обхват: 21717.17.43, с. Добротич, общ. Вълчи дол - WTG 2 | | | |
| Фаза: ПУП-ПЗ | Част: ПЗ | Мащаб: 1:1500 | Дата: 2022 г. | Чертеж: 1/1 |

**ПРЕДЛОЖЕНИЕ ЗА ИЗРАБОТВАНЕ НА ПРОЕКТ ЗА**
**ПОДРОБЕН УСТРОЙСТВЕН ПЛАН-ПЛАН ЗА ЗАСТРОЯВАНЕ**
**в обхват: 21717.42.37, 21717.42.38, с. Добротич, общ. Вълчи дол**

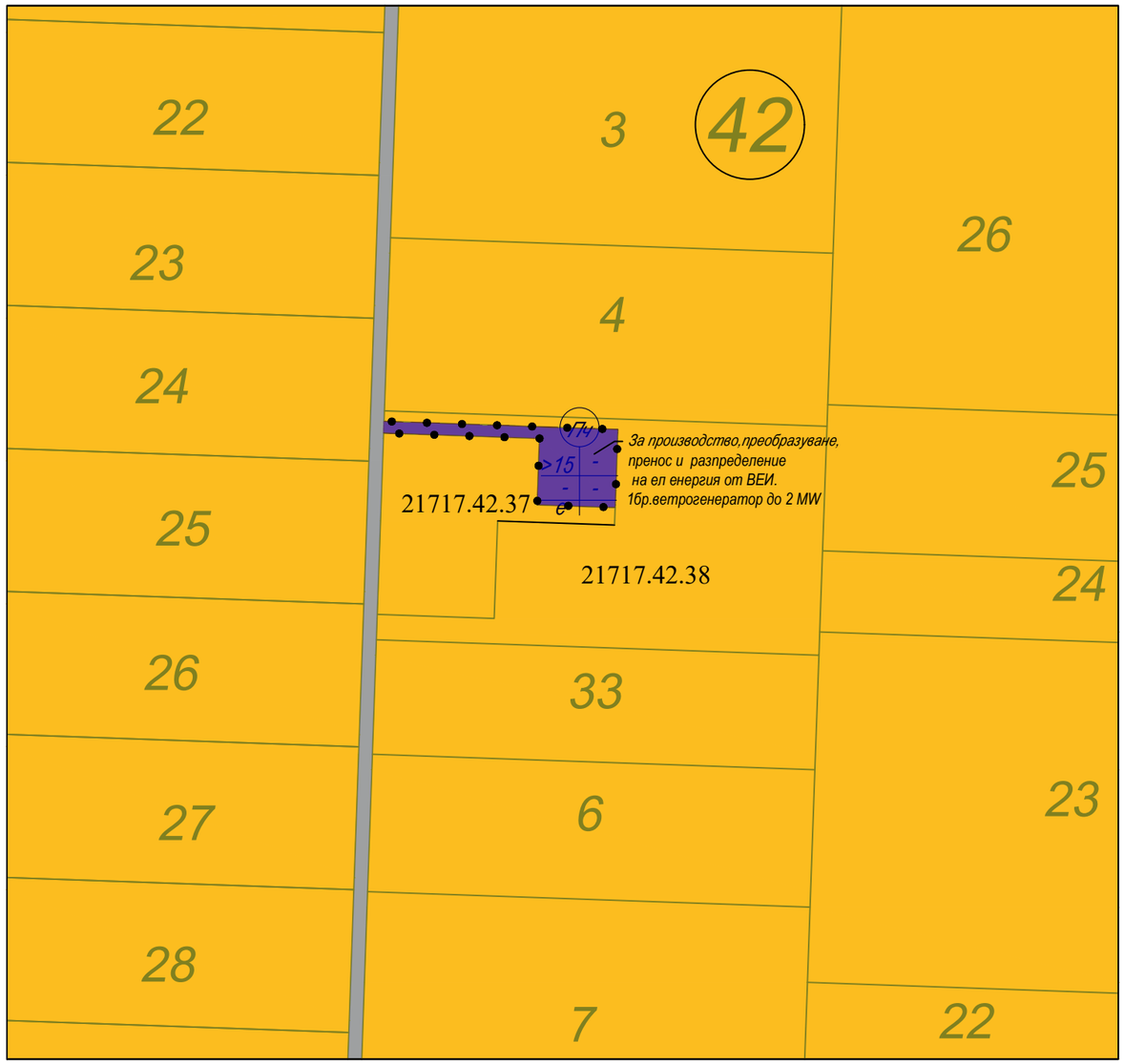


*Извадка от ПУП - План за застрояване за 21717.42.37, 21717.42.38 в землището на с. Добротич, общ. Вълчи дол*

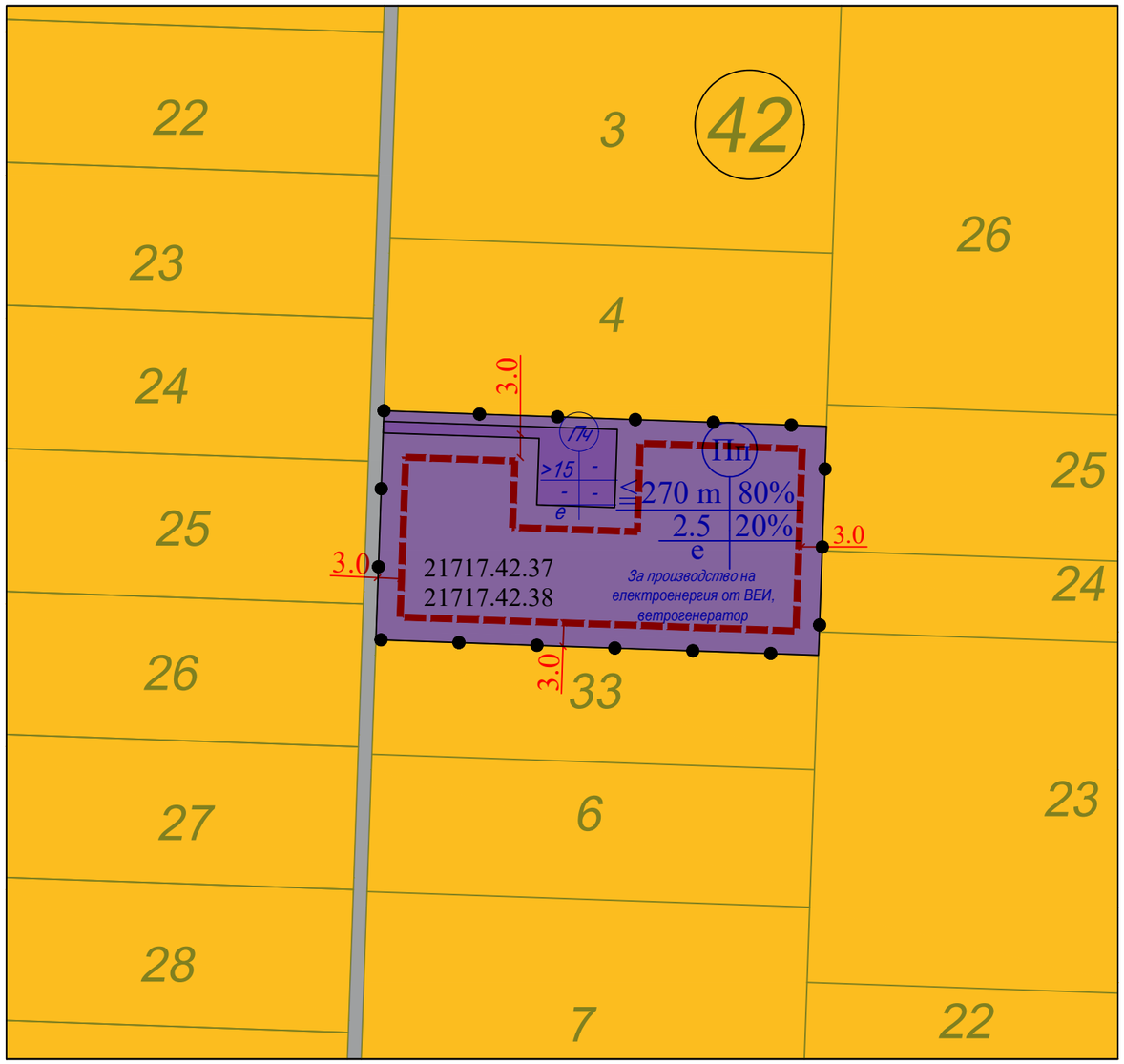


*ПУП - План за застрояване за 21717.42.37, 21717.42.38, в землището на с. Добротич, общ. Вълчи дол*

| Номер на поземлен имот и/или на урегулиран поземлен имот | Устройствена зона | Поземлен имот с установено предназначение | Етажност (вис. в м.) | | | Градоустройствени параметри | | | Начин на застрояване | | | Забележка |
|---|---|---|---|---|---|---|---|---|---|---|---|---|
| | | | задължителна | максимална | възможна "от-до" | максимална плътност на застрояване в % | макс. К инт | минимална озеленена площ в % | Свободно-е | Свързано в два съседни имота-д | Свързано-с | |
| 21717.42.37, 21717.42.38 | Пп | За производство на електроенергия от ВЕИ, ветрогенератор | | 270 m VII | | 80 | 2.5 | 20 | ● | | | |

ЛЕГЕНДА:

- Поземлени имоти за транспортно-комуникационна инфраструктура
- Чисто производствена устройствена зона
- Предимно производствена устройствена зона
- Обработваеми земи - ниви
- Граница на промяна на режим на устройство и застрояване
- Ограничителна линия на застрояване

| | | | | |
|---|---|---|---|---|
| Инвеститор: | "Добротич уинд" АД | | | |
| Възложител: | Симон Бонева, представлявана от законния си представител Катина Йорданова | | | |
| ОБЕКТ: | Вятърен парк „Добротич Уинд" ведно с техническата инфраструктура – повишаващи подстанции и съоръжения за присъединяване и съхранение на електрическа енергия | | | |
| ПОДОБЕКТ: | Предложение за ПУП- ПЗ в обхват: 21717.42.37, 21717.42.38, с. Добротич, общ. Вълчи дол - WTG 3 | | | |
| Фаза: ПУП-ПЗ | Част: ПЗ | Мащаб: 1:1500 | Дата: 2022 г. | Чертеж: 1/1 |

**ПРЕДЛОЖЕНИЕ ЗА ИЗРАБОТВАНЕ НА ПРОЕКТ ЗА**
**ПОДРОБЕН УСТРОЙСТВЕН ПЛАН-ПЛАН ЗА ЗАСТРОЯВАНЕ**
**в обхват: 21717.45.47, с. Добротич, общ. Вълчи дол**

N

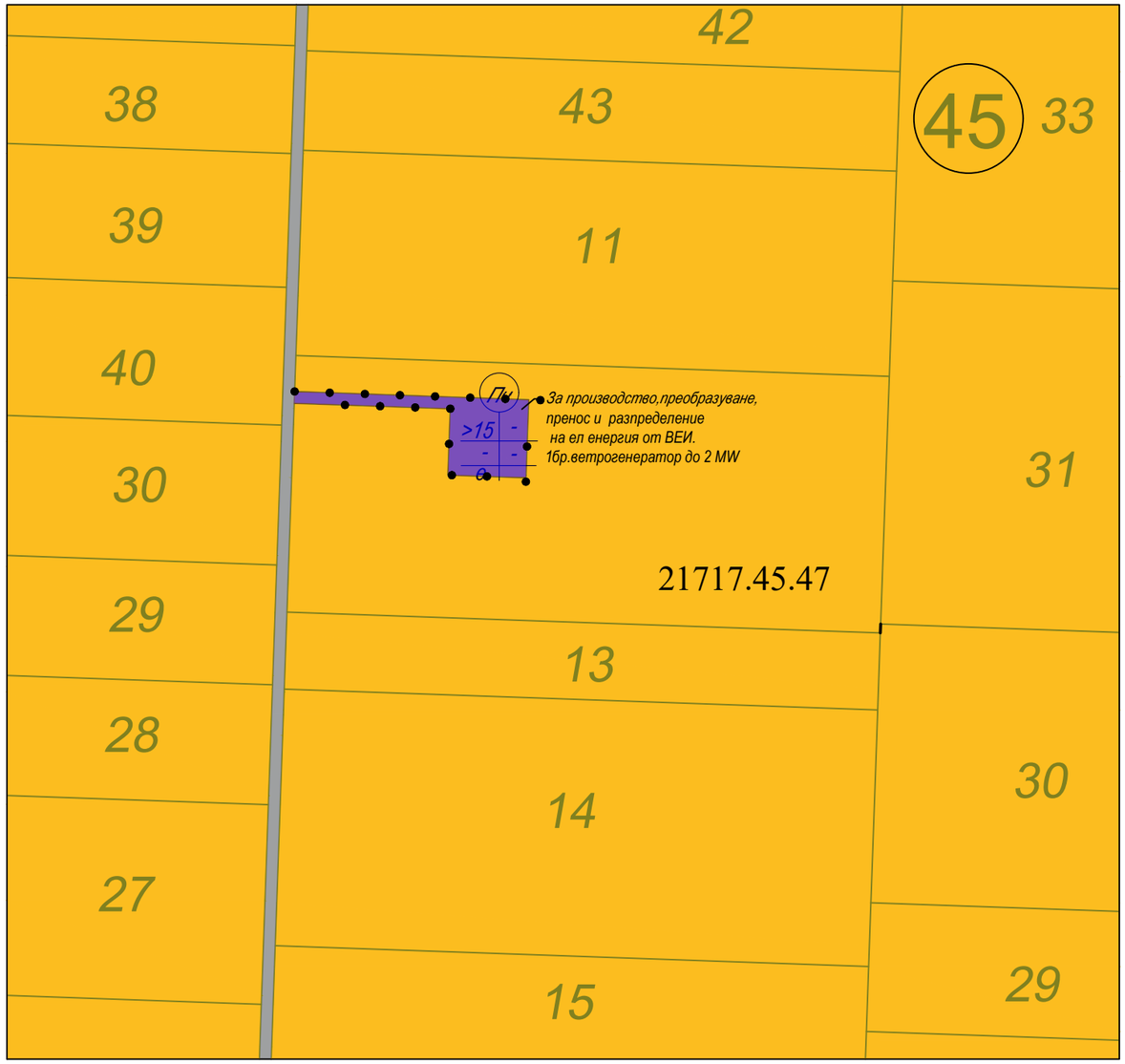


*Извадка от ПУП - ПЛАН ЗА ЗАСТРОЯВАНЕ за 21717.45.47*
*в землището на с. Добротич ,общ. Вълчи дол*

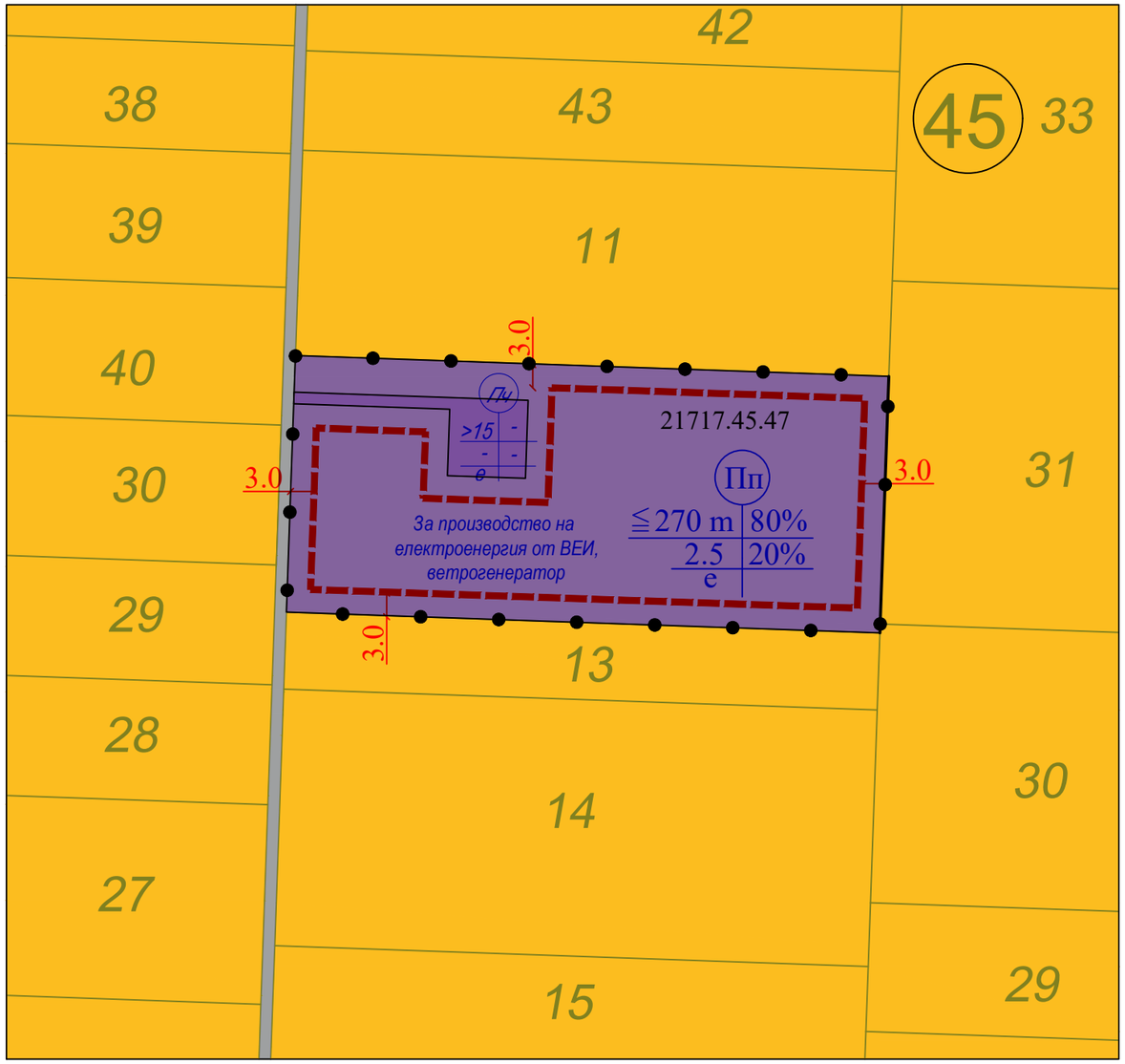


*ПУП - План за застрояване за 21717.45.47,*
*в землището на с. Добротич ,общ. Вълчи дол*

| Номер на поземлен имот и/или на урегулиран поземлен имот | Устройствена зона | Поземлен имот с установено предназначение | Етажност (вис. в м.) | | | Градоустройствени параметри | | | Начин на застрояване | | | Забележка |
|---|---|---|---|---|---|---|---|---|---|---|---|---|
| | | | задължителна | максимална | възможна "от-до" | максимална плътност на застрояване в % | макс. К инт | минимална озеленена площ в % | Свободно-е | Свързано в два съседни имота-д | Свързано-с | |
| 21717.45.47 | Пп | За производство на електроенергия от ВЕИ, ветрогенератор | | ≦270 m ≦II | | 80 | 2.5 | 20 | ● | | | |

ЛЕГЕНДА:

- Поземлени имоти за транспортно-комуникационна инфраструктура
- Чисто производствена устройствена зона
- Предимно производствена устройствена зона
- Обработваеми земи - ниви
- Граница на промяна на режим на устройство и застрояване
- Ограничителна линия на застрояване

| | | | | |
|---|---|---|---|---|
| Инвеститор: | "Добротич уинд" АД | | | |
| Възложител: | Катина Йорданова | | | |
| ОБЕКТ: | Вятърен парк „Добротич Уинд" ведно с техническата инфраструктура – повишаващи подстанции и съоръжения за присъединяване и съхранение на електрическа енергия | | | |
| ПОДОБЕКТ: | Предложение за ПУП- ПЗ в обхват: 21717.45.47, с. Добротич, общ. Вълчи дол - WTG 4 | | | |
| Фаза: ПУП-ПЗ | Част: ПЗ | Мащаб: 1:1500 | Дата: 2022 г. | Чертеж: 1/1 |

**ПРЕДЛОЖЕНИЕ ЗА ИЗРАБОТВАНЕ НА ПРОЕКТ ЗА**
**ПОДРОБЕН УСТРОЙСТВЕН ПЛАН-ПЛАН ЗА ЗАСТРОЯВАНЕ**
**в обхват: 21717.54.43, 21717.54.44, с. Добротич, общ. Вълчи дол**

N

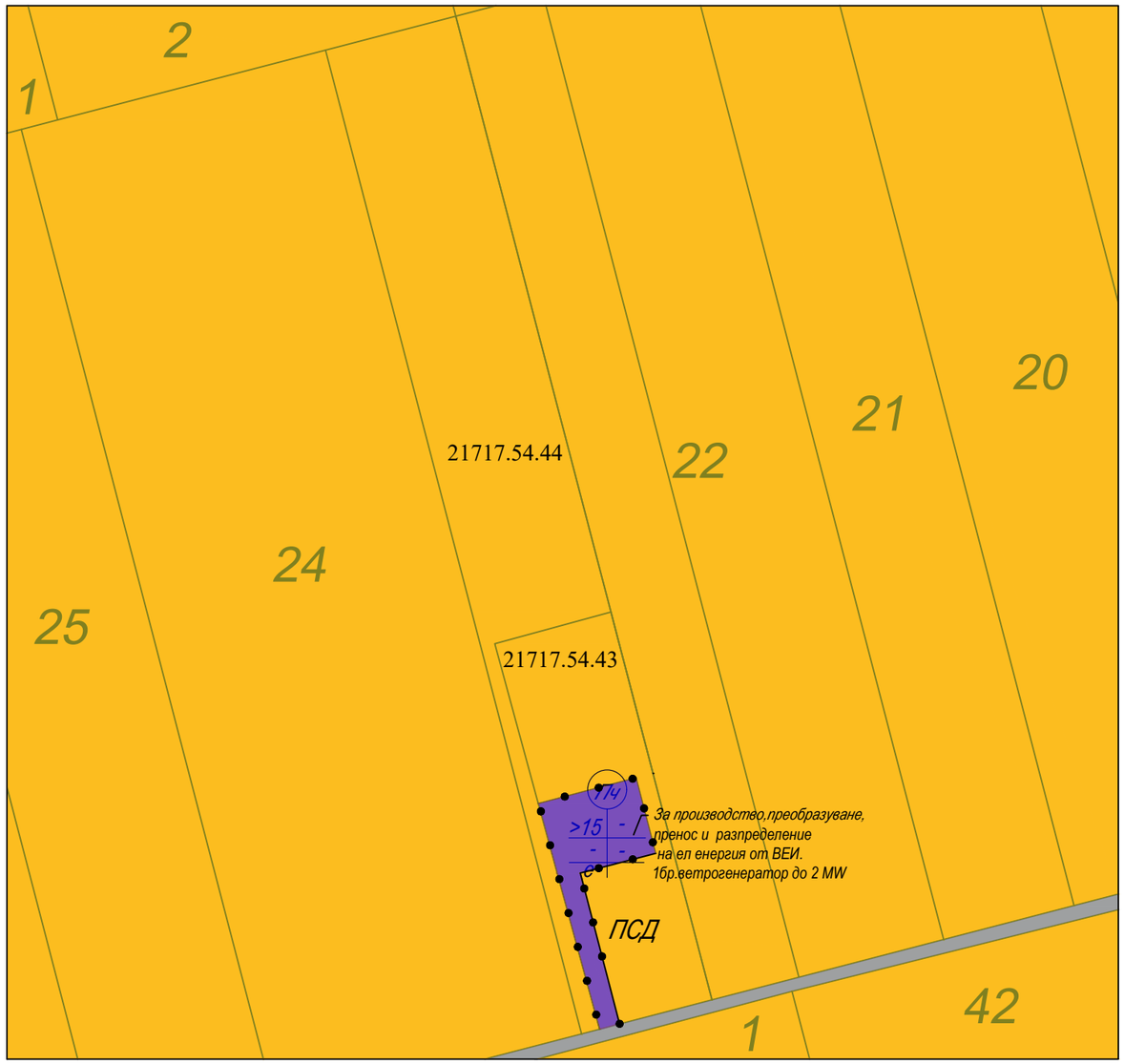


*Извадка от ПУП-план за застрояване за 21717.54.43, 21717.54.44 в землището на с. Добротич, общ. Вълчи дол*

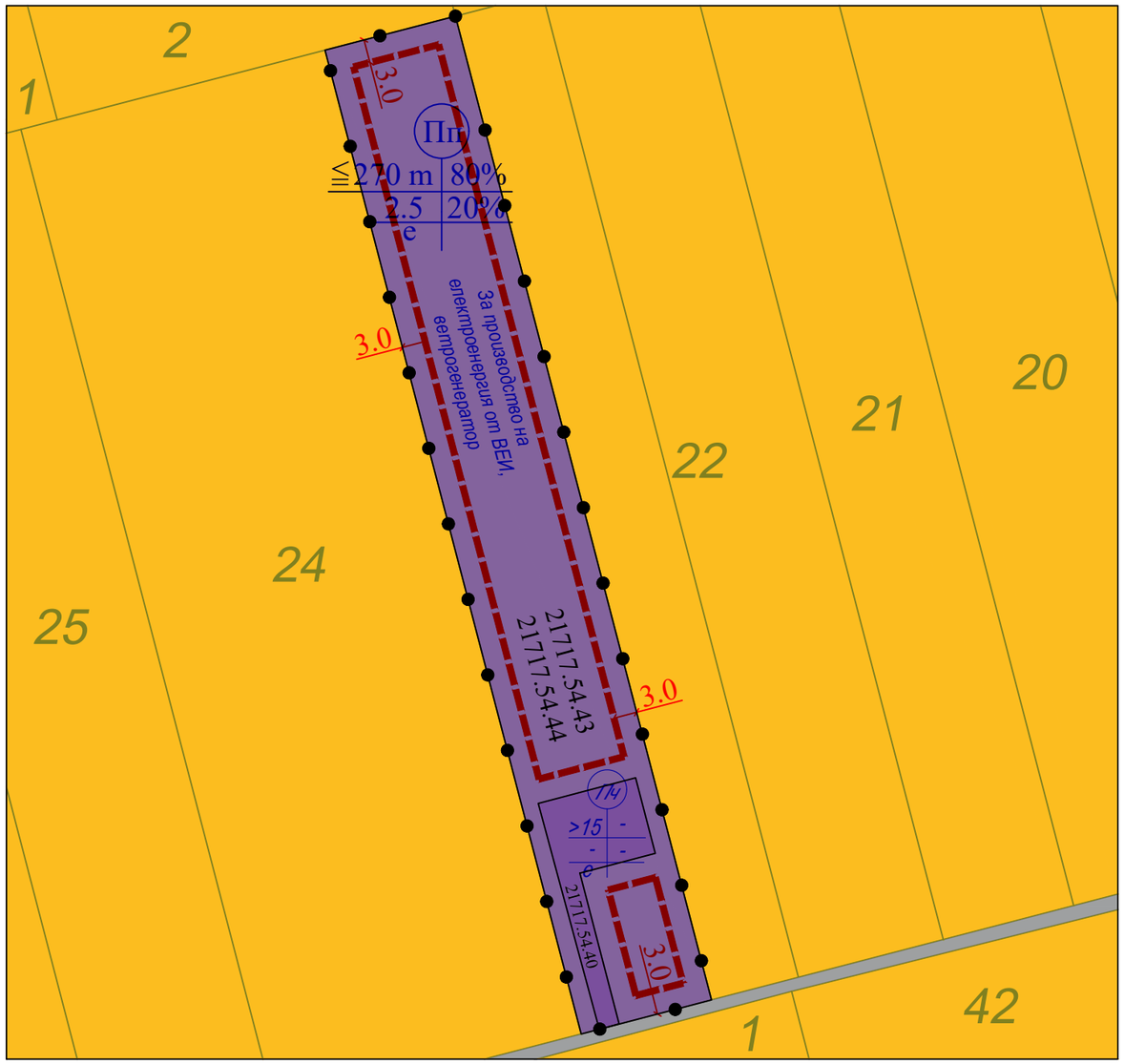


*ПУП - План за застрояване за 21717.54.43, 21717.54.44, в землището на с. Добротич, общ. Вълчи дол*

| Номер на поземлен имот и/или на урегулиран поземлен имот | Устройствена зона | Поземлен имот с установено предназначение | Етажност (вис. в м.) | | | Градоустройствени параметри | | | Начин на застрояване | | | Забележка |
|---|---|---|---|---|---|---|---|---|---|---|---|---|
| | | | задължителна | максимална | възможна "от-до" | максимална плътност на застрояване в % | макс. К инт | минимална озеленена площ в % | Свободно-е | Свързано в два съседни имота-д | Свързано-с | |
| 21717.54.43, 21717.54.44 | Пп | За производство на електроенергия от ВЕИ, ветрогенератор | | ≤II 270 m | | 80 | 2.5 | 20 | ● | | | |

ЛЕГЕНДА:

- Поземлени имоти за транспортно-комуникационна инфраструктура
- Чисто производствена устройствена зона
- Предимно производствена устройствена зона
- Обработваеми земи - ниви
- Граница на промяна на режим на устройство и застрояване
- Ограничителна линия на застрояване

| | | | | |
|---|---|---|---|---|
| Инвеститор: | "Добротич уинд" АД | | | |
| Възложител: | Катина Йорданова | | | |
| ОБЕКТ: | Вятърен парк „Добротич Уинд" ведно с техническата инфраструктура – повишаващи подстанции и съоръжения за присъединяване и съхранение на електрическа енергия | | | |
| ПОДОБЕКТ: | Предложение за ПУП- ПЗ в обхват: 21717.54.43, 21717.54.44, с. Добротич, общ. Вълчи дол - WTG 5 | | | |
| Фаза: ПУП-ПЗ | Част: ПЗ | Мащаб: 1:1500 | Дата: 2022 г. | Чертеж: 1/1 |
| | | | | |

**ПРЕДЛОЖЕНИЕ ЗА ИЗРАБОТВАНЕ НА ПРОЕКТ ЗА**
**ПОДРОБЕН УСТРОЙСТВЕН ПЛАН-ПЛАН ЗА ЗАСТРОЯВАНЕ**
**в обхват: 21717.60.53, 21717.60.54, с. Добротич, общ. Вълчи дол**

N

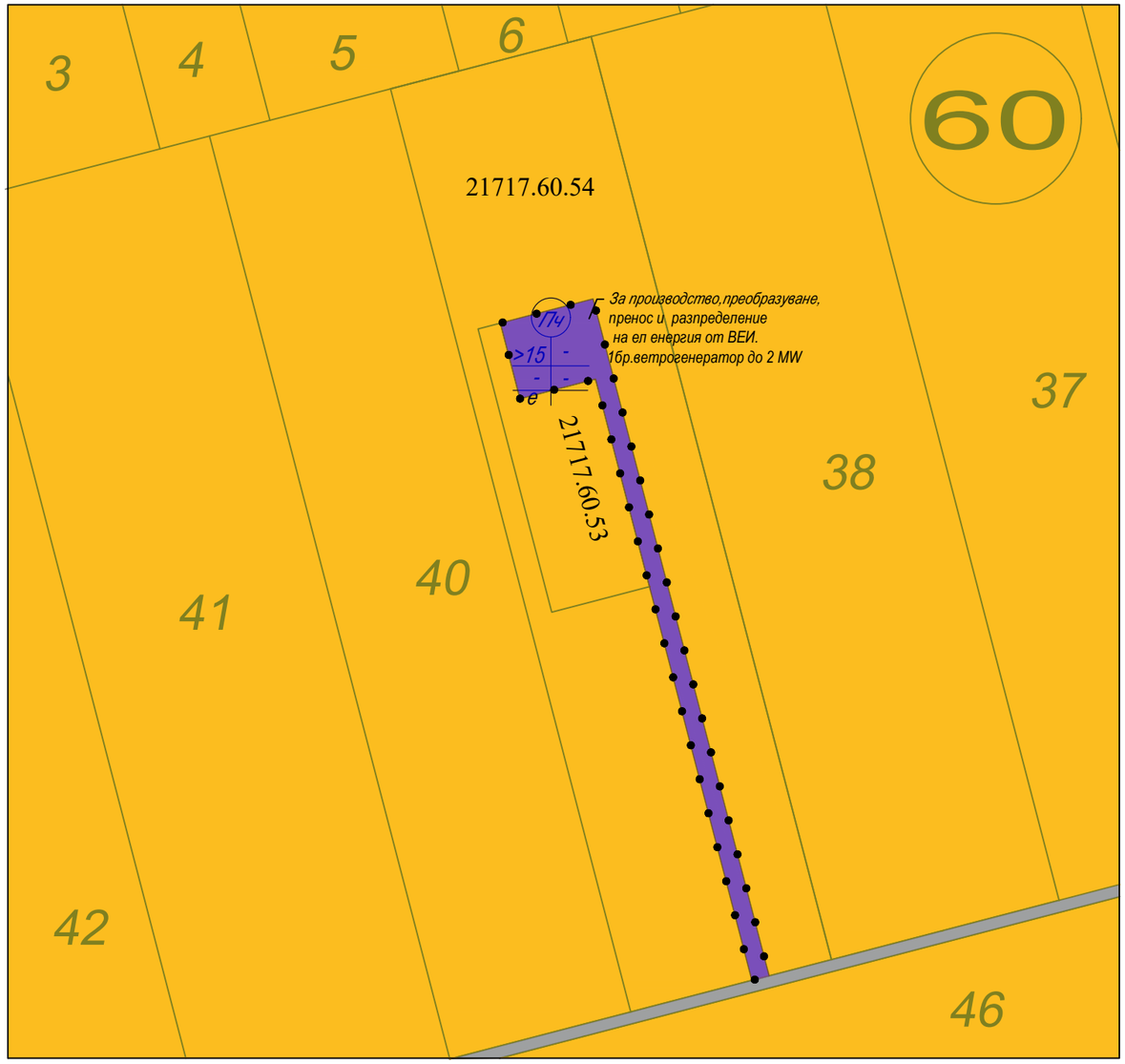


*Извадка от ПУП - План за застрояване за 21717.60.53, 21717.60.54*
*в землището на с. Добротич ,общ. Вълчи дол*

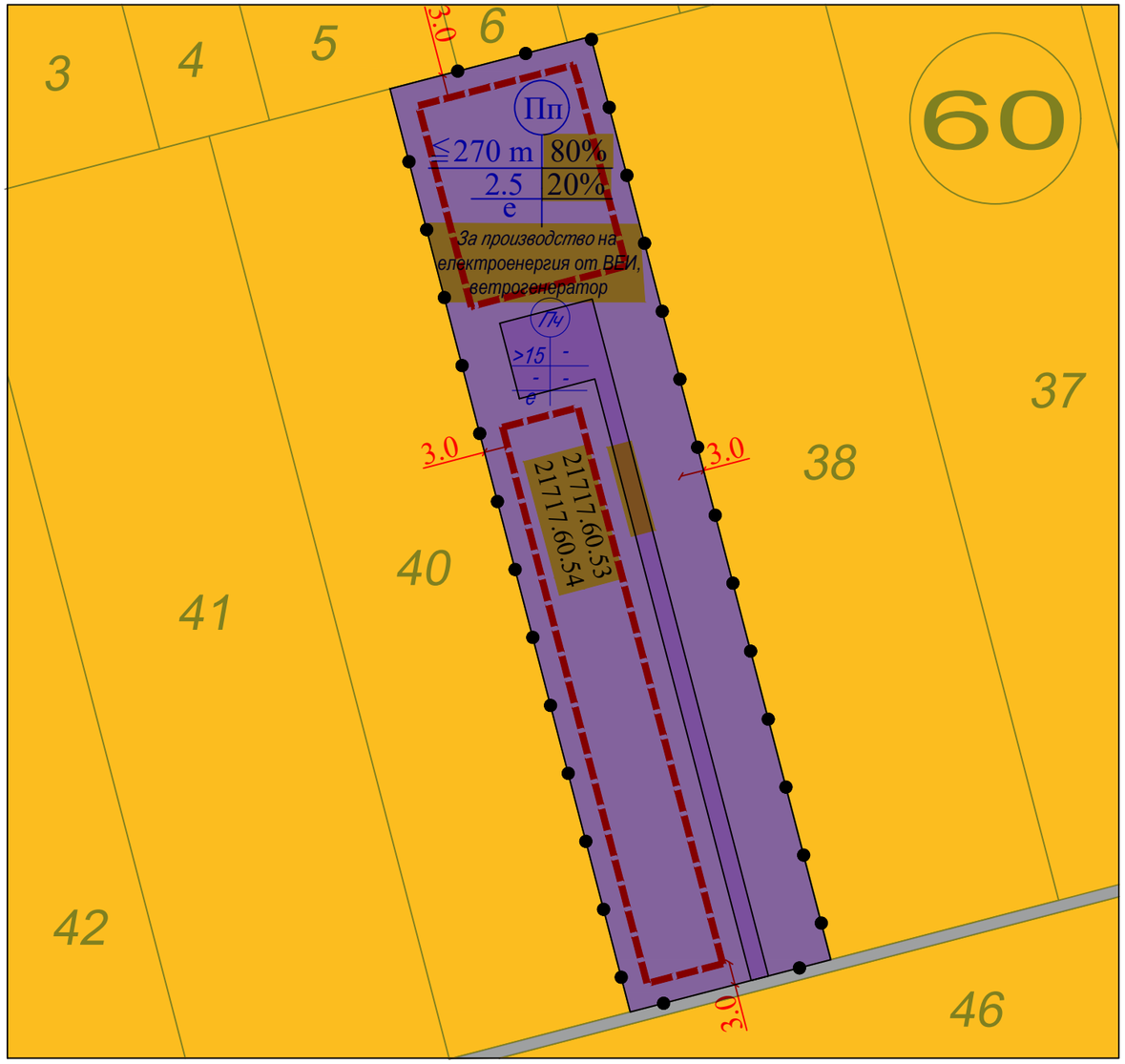


*ПУП - План за застрояване за 21717.60.53, 21717.60.54,*
*в землището на с. Добротич ,общ. Вълчи дол*

| Номер на поземлен имот и/или на урегулиран поземлен имот | Устройствена зона | Поземлен имот с установено предназначение | Етажност (вис. в м.) | | | Градоустройствени параметри | | | Начин на застрояване | | | Забележка |
|---|---|---|---|---|---|---|---|---|---|---|---|---|
| | | | задължителна | максимална | възможна "от-до" | максимална плътност на застрояване в % | макс. К инт | минимална озеленена площ в % | Свободно-е | Свързано в два съседни имота-д | Свързано-с | |
| 21717.60.53<br>21717.60.54 | Пп | За производство на електроенергия от ВЕИ, ветрогенератор | | ≤270 m | | 80 | 2.5 | 20 | ● | | | |

ЛЕГЕНДА:

- Поземлени имоти за транспортно-комуникационна инфраструктура
- Чисто производствена устройствена зона
- Предимно производствена устройствена зона
- Обработваеми земи - ниви
- Граница на промяна на режим на устройство и застрояване
- Ограничителна линия на застрояване

| | | | | |
|---|---|---|---|---|
| Инвеститор: | "Добротич уинд" АД | | | |
| Възложител: | Катина Йорданова | | | |
| ОБЕКТ: | Вятърен парк „Добротич Уинд" ведно с техническата инфраструктура – повишаващи подстанции и съоръжения за присъединяване и съхранение на електрическа енергия | | | |
| ПОДОБЕКТ: | Предложение за ПУП- ПЗ в обхват: 21717.60.53, 21717.60.54, с. Добротич, общ. Вълчи дол - WTG 6 | | | |
| Фаза: ПУП-ПЗ | Част: ПЗ | Мащаб: 1:1500 | Дата: 2022 г. | Чертеж: 1/1 |

# ПРЕДЛОЖЕНИЕ ЗА ИЗРАБОТВАНЕ НА ПРОЕКТ ЗА ПОДРОБЕН УСТРОЙСТВЕН ПЛАН-ПЛАН ЗА ЗАСТРОЯВАНЕ
## в обхват: 21717.58.32, 21717.58.33, с. Добротич, общ. Вълчи дол

N




*Извадка от ПУП - План за застрояване за 21717.58.32, 21717.58.33 в землището на с. Добротич, общ. Вълчи дол*

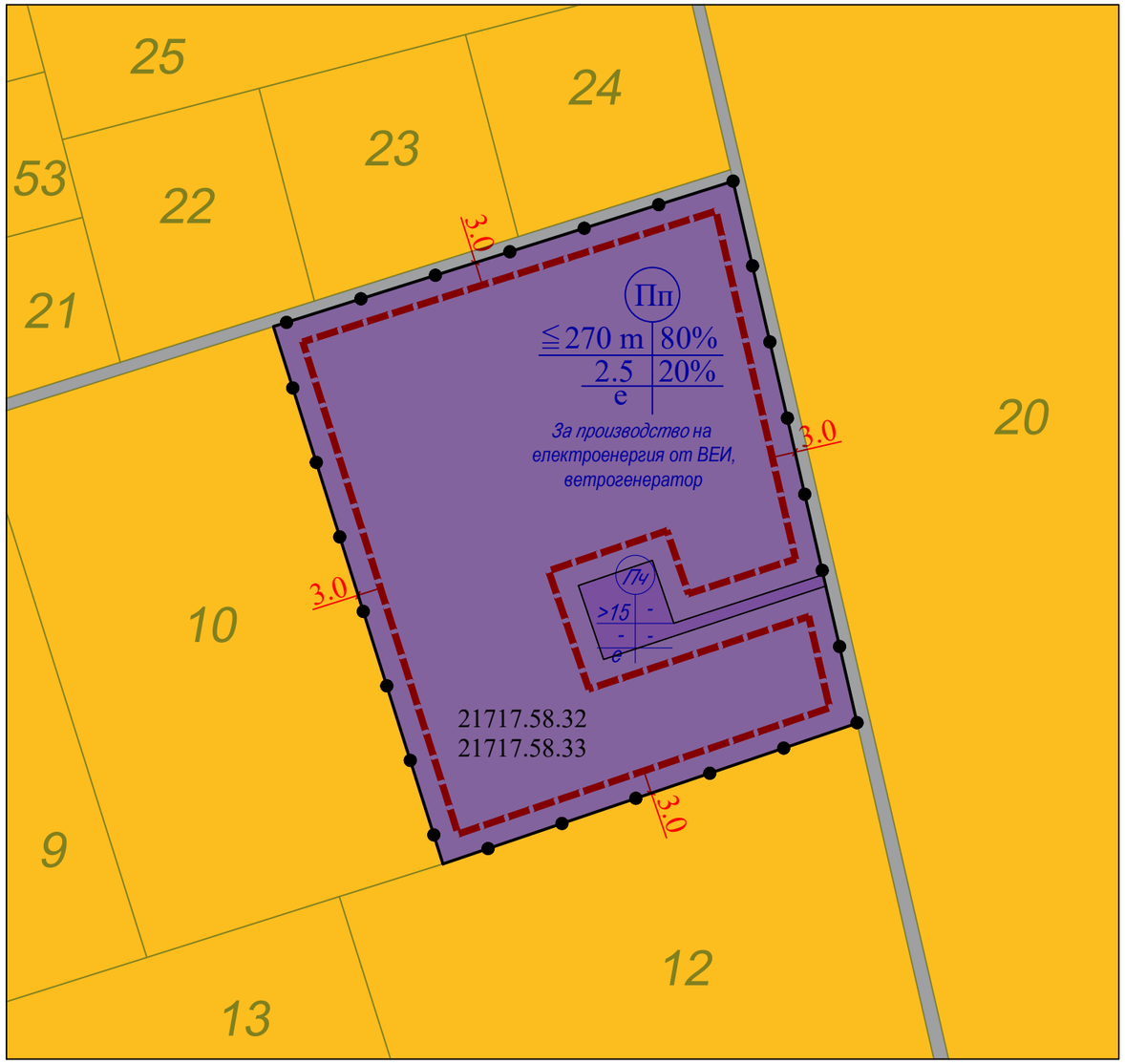


*ПУП - План за застрояване за 21717.58.32, 21717.58.33, в землището на с. Добротич, общ. Вълчи дол*

| Номер на поземлен имот и/или на урегулиран поземлен имот | Устройствена зона | Поземлен имот с установено предназначение | Етажност (вис. в м.) | | | Градоустройствени параметри | | | Начин на застрояване | | | Забележка |
|---|---|---|---|---|---|---|---|---|---|---|---|---|
| | | | задължителна | максимална | възможна "от-до" | максимална плътност на застрояване в % | макс. К инт | минимална озеленена площ в % | Свободно-е | Свързано в два съседни имота-д | Свързано-с | |
| 21717.58.32<br>21717.58.33 | Пп | За производство на електроенергия от ВЕИ, ветрогенератор | | ≦270 m<br>VII | | 80 | 2.5 | 20 | ● | | | |

ЛЕГЕНДА:

- Поземлени имоти за транспортно-комуникационна инфраструктура
- Чисто производствена устройствена зона
- Предимно производствена устройствена зона
- Обработваеми земи - ниви
- Граница на промяна на режим на устройство и застрояване
- Ограничителна линия на застрояване

| | | | | |
|---|---|---|---|---|
| Инвеститор: | "Добротич уинд" АД | | | |
| Възложител: | Катина Йорданова | | | |
| ОБЕКТ: | Вятърен парк „Добротич Уинд" ведно с техническата инфраструктура – повишаващи подстанции и съоръжения за присъединяване и съхранение на електрическа енергия | | | |
| ПОДОБЕКТ: | Предложение за ПУП- ПЗ в обхват: 21717.58.32, 21717.58.33, с. Добротич, общ. Вълчи дол - WTG 7 | | | |
| Фаза: ПУП-ПЗ | Част: ПЗ | Мащаб: 1:1500 | Дата: 2022 г. | Чертеж: 1/1 |
| | | | | |

# ПРЕДЛОЖЕНИЕ ЗА ИЗРАБОТВАНЕ НА ПРОЕКТ ЗА ПОДРОБЕН УСТРОЙСТВЕН ПЛАН-ПЛАН ЗА ЗАСТРОЯВАНЕ
## в обхват: 21717.62.47, 21717.62.48, с. Добротич, общ. Вълчи дол

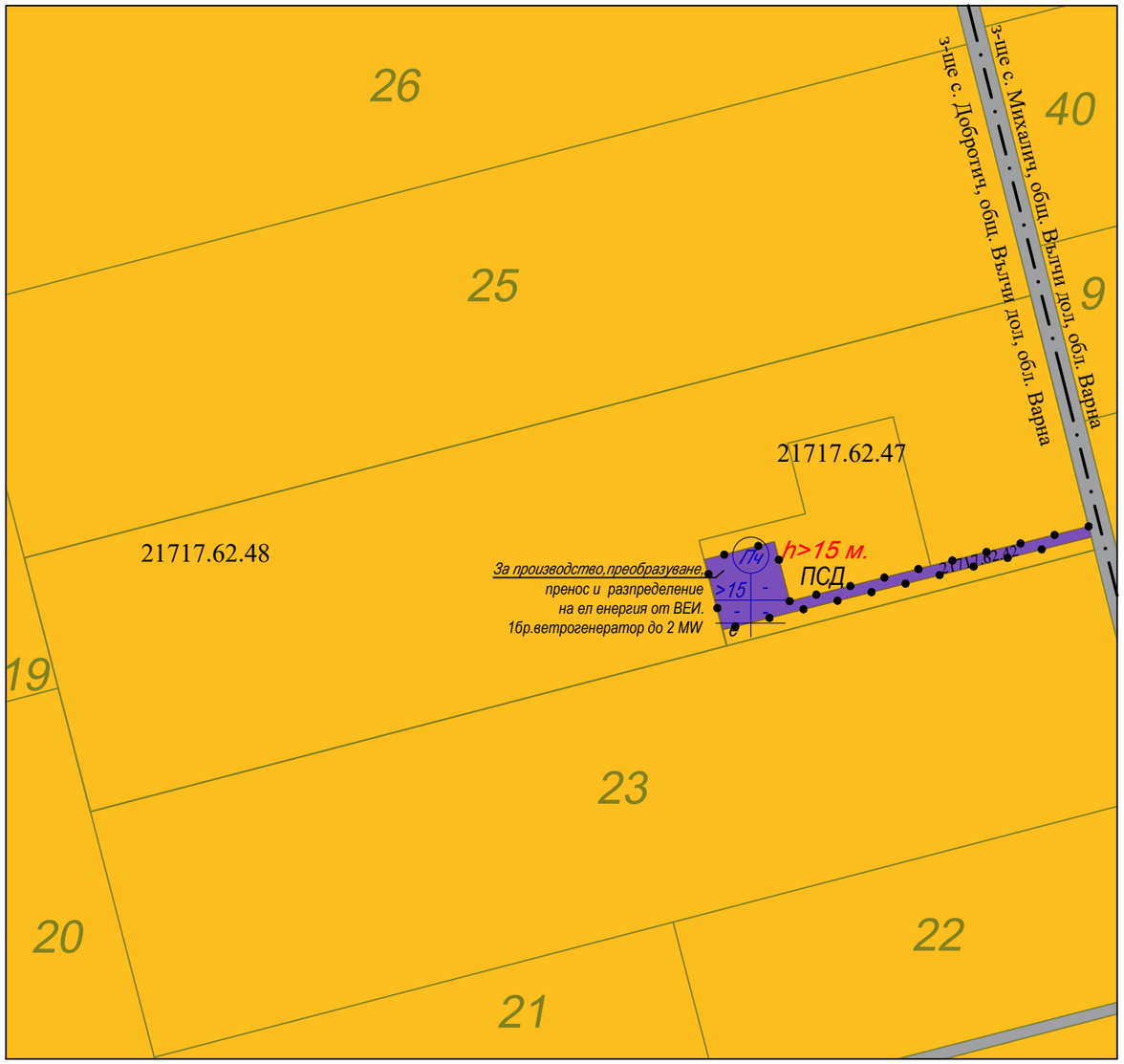


*Извадка от ПУП - План за застрояване за 21717.62.47,21717.62.48 в землището на с. Добротич, общ. Вълчи дол*

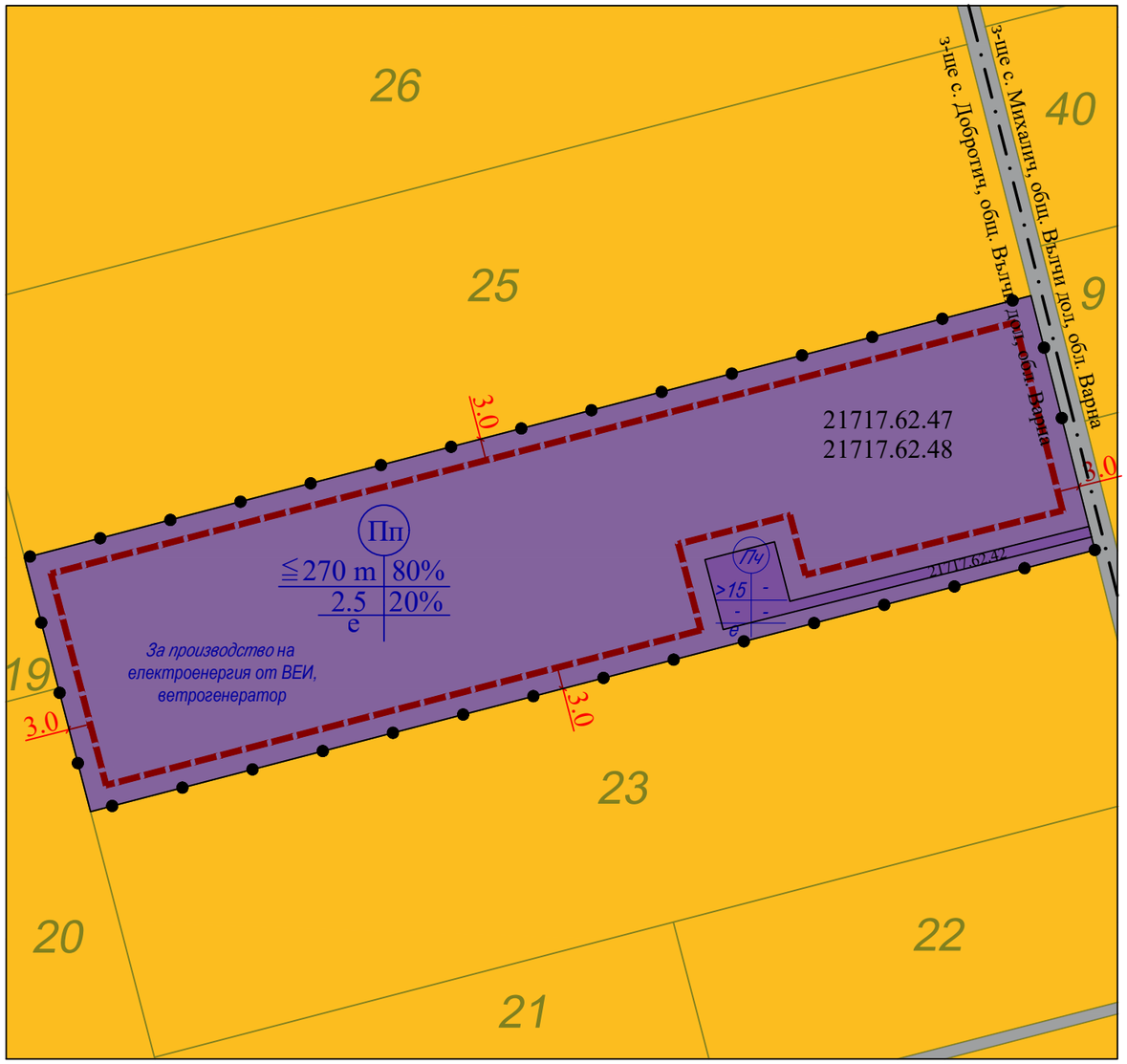


*ПУП - План за застрояване за 21717.62.47,21717.62.48, в землището на с. Добротич, общ. Вълчи дол*

| Номер на поземлен имот и/или на урегулиран поземлен имот | Устройствена зона | Поземлен имот с установено предназначение | Етажност (вис. в м.) | | | Градоустройствени параметри | | | Начин на застрояване | | | Забележка |
|---|---|---|---|---|---|---|---|---|---|---|---|---|
| | | | задължителна | максимална | възможна "от-до" | максимална плътност на застрояване в % | макс. К инт | минимална озеленена площ в % | Свободно-е | Свързано в два съседни имота-д | Свързано-с | |
| 21717.62.47, 21717.62.48 | Пп | За производство на електроенергия от ВЕИ, ветрогенератор | | ≦270 m | | 80 | 2.5 | 20 | ● | | | |

ЛЕГЕНДА:

- Поземлени имоти за транспортно-комуникационна инфраструктура
- Чисто производствена устройствена зона
- Предимно производствена устройствена зона
- Обработваеми земи - ниви
- Граница на промяна на режим на устройство и застрояване
- Ограничителна линия на застрояване

| | | | | |
|---|---|---|---|---|
| Инвеститор: | "Добротич уинд" АД | | | |
| Възложител: | Симон Бонева, представлявана от законния си представител Катина Йорданова | | | |
| ОБЕКТ: | Вятърен парк „Добротич Уинд" ведно с техническата инфраструктура – повишаващи подстанции и съоръжения за присъединяване и съхранение на електрическа енергия | | | |
| ПОДОБЕКТ: | Предложение за ПУП- ПЗ в обхват: 21717.62.47, 21717.62.48, с. Добротич, общ. Вълчи дол - WTG 8 | | | |
| Фаза: ПУП-ПЗ | Част: ПЗ | Мащаб: 1:1500 | Дата: 2022 г. | Чертеж: 1/1 |
| | | | | |

# ПРЕДЛОЖЕНИЕ ЗА ИЗРАБОТВАНЕ НА ПРОЕКТ ЗА ПОДРОБЕН УСТРОЙСТВЕН ПЛАН-ПЛАН ЗА ЗАСТРОЯВАНЕ
## в обхват: 21717.17.46, 21717.17.47, с. Добротич, общ. Вълчи дол

N




*Извадка от ПУП - План за застрояване за 21717.17.46, 21717.17.47 в землището на с. Добротич, общ. Вълчи дол*

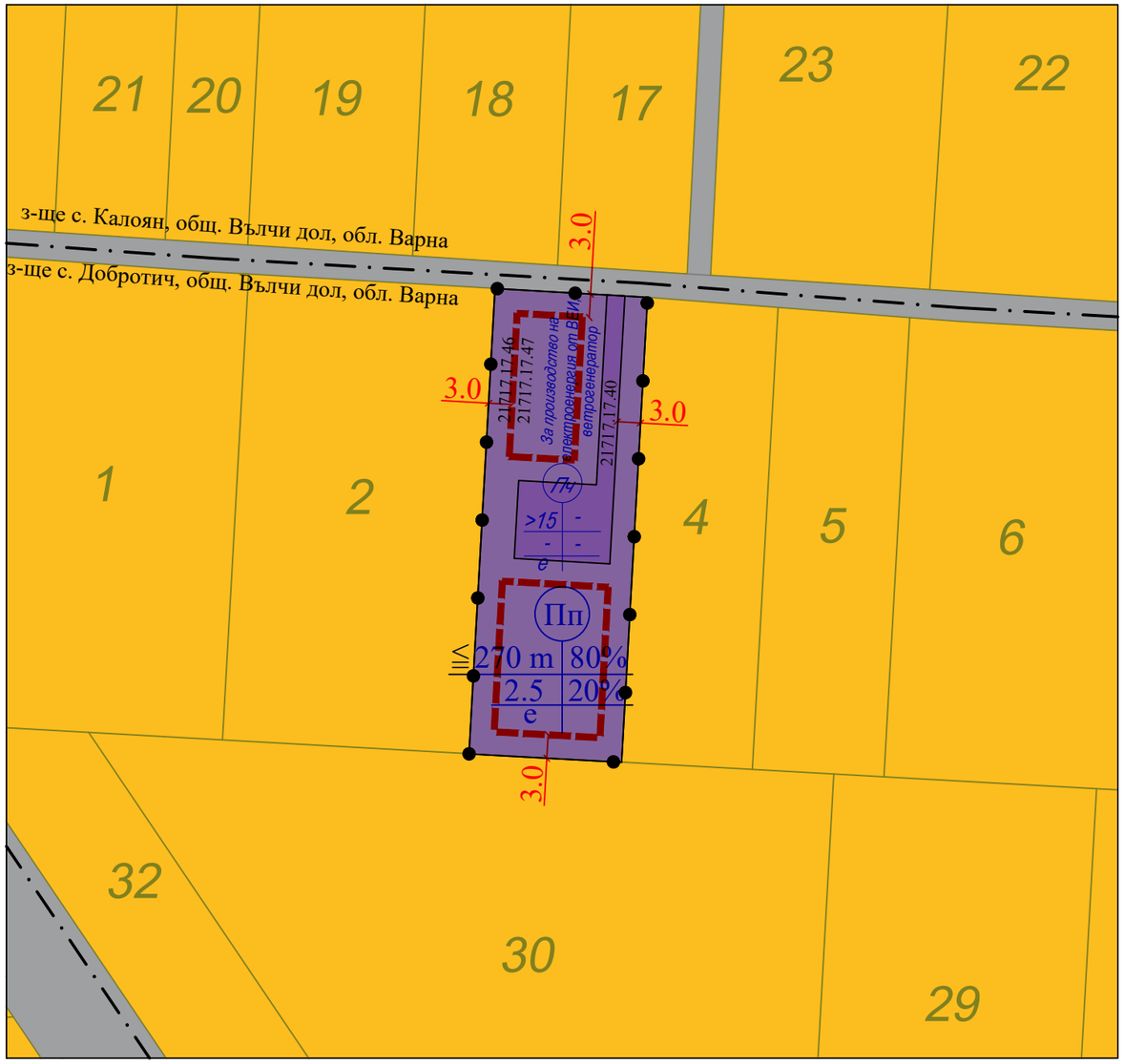


*ПУП - План за застрояване за 21717.17.46, 21717.17.47, в землището на с. Добротич, общ. Вълчи дол*

| Номер на поземлен имот и/или на урегулиран поземлен имот | Устройствена зона | Поземлен имот с установено предназначение | Етажност (вис. в м.) | | | Градоустройствени параметри | | | Начин на застрояване | | | Забележка |
|---|---|---|---|---|---|---|---|---|---|---|---|---|
| | | | задължителна | максимална | възможна "от-до" | максимална плътност на застрояване в % | макс. К инт | минимална озеленена площ в % | Свободно-е | Свързано в два съседни имота-д | Свързано-с | |
| 21717.17.46<br>21717.17.47 | Пп | За производство на електроенергия от ВЕИ, ветрогенератор | | ≦270 m<br>VII | | 80 | 2.5 | 20 | ● | | | |

ЛЕГЕНДА:

- Поземлени имоти за транспортно-комуникационна инфраструктура
- Чисто производствена устройствена зона
- Предимно производствена устройствена зона
- Обработваеми земи - ниви
- Граница на промяна на режим на устройство и застрояване
- Ограничителна линия на застрояване

| | | | | |
|---|---|---|---|---|
| Инвеститор: | "Добротич уинд" АД | | | |
| Възложител: | Симон Бонева, представлявана от законния си представител Катина Йорданова | | | |
| ОБЕКТ: | Вятърен парк „Добротич Уинд" ведно с техническата инфраструктура – повишаващи подстанции и съоръжения за присъединяване и съхранение на електрическа енергия | | | |
| ПОДОБЕКТ: | Предложение за ПУП- ПЗ в обхват: 21717.17.46, 21717.17.47, с. Добротич, общ. Вълчи дол - WTG 9 | | | |
| Фаза: ПУП-ПЗ | Част: ПЗ | Мащаб: 1:1500 | Дата: 2022 г. | Чертеж: 1/1 |
| | | | | |

**ПРЕДЛОЖЕНИЕ ЗА ИЗРАБОТВАНЕ НА ПРОЕКТ ЗА**
**ПОДРОБЕН УСТРОЙСТВЕН ПЛАН-ПЛАН ЗА ЗАСТРОЯВАНЕ**
**в обхват: 21717.53.56, 21717.53.57, с. Добротич, общ. Вълчи дол**

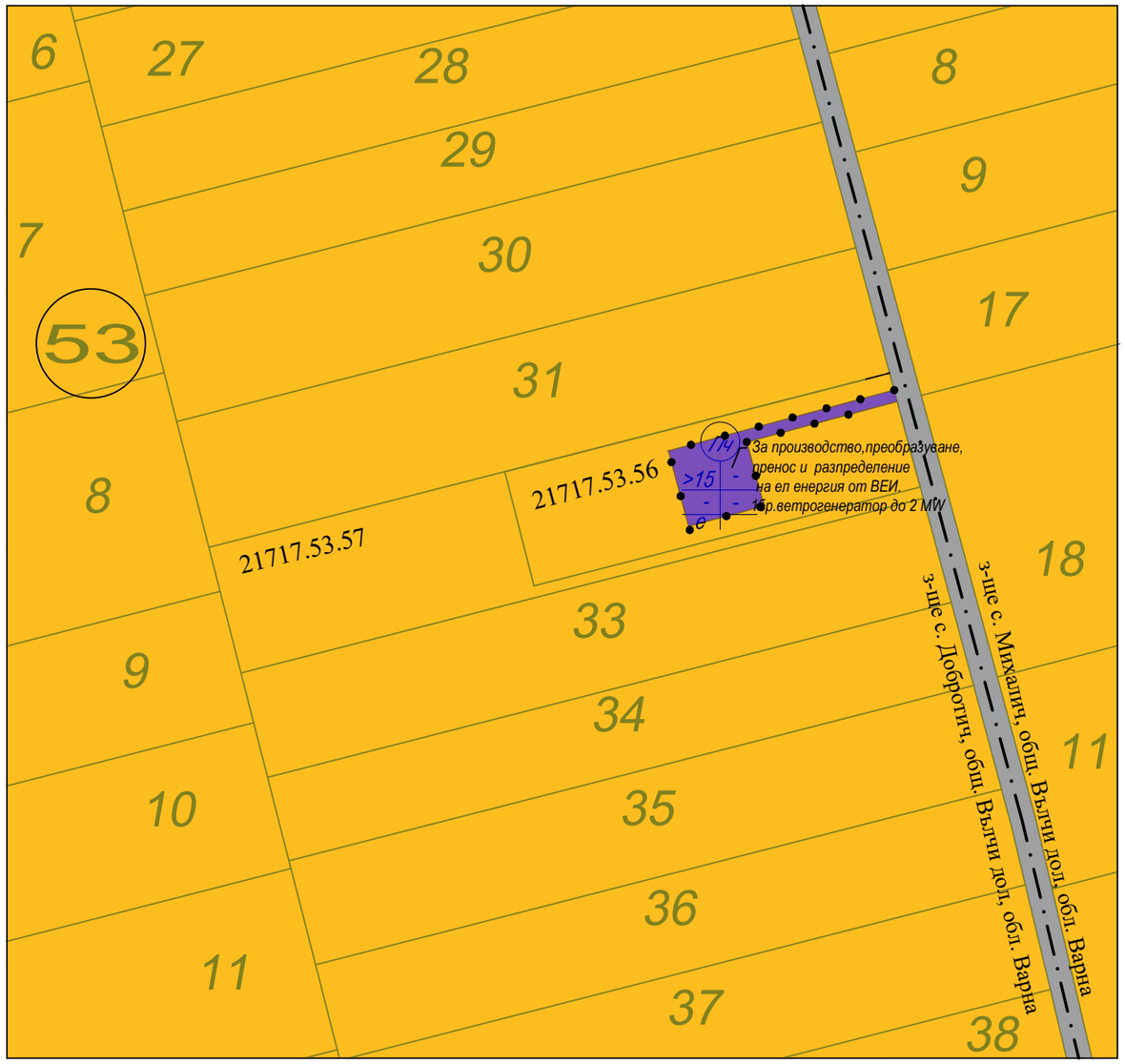


*Извадка от ПУП - План за застрояване за 21717.53.56, 21717.53.57*
*в землището на с. Добротич, общ. Вълчи дол*

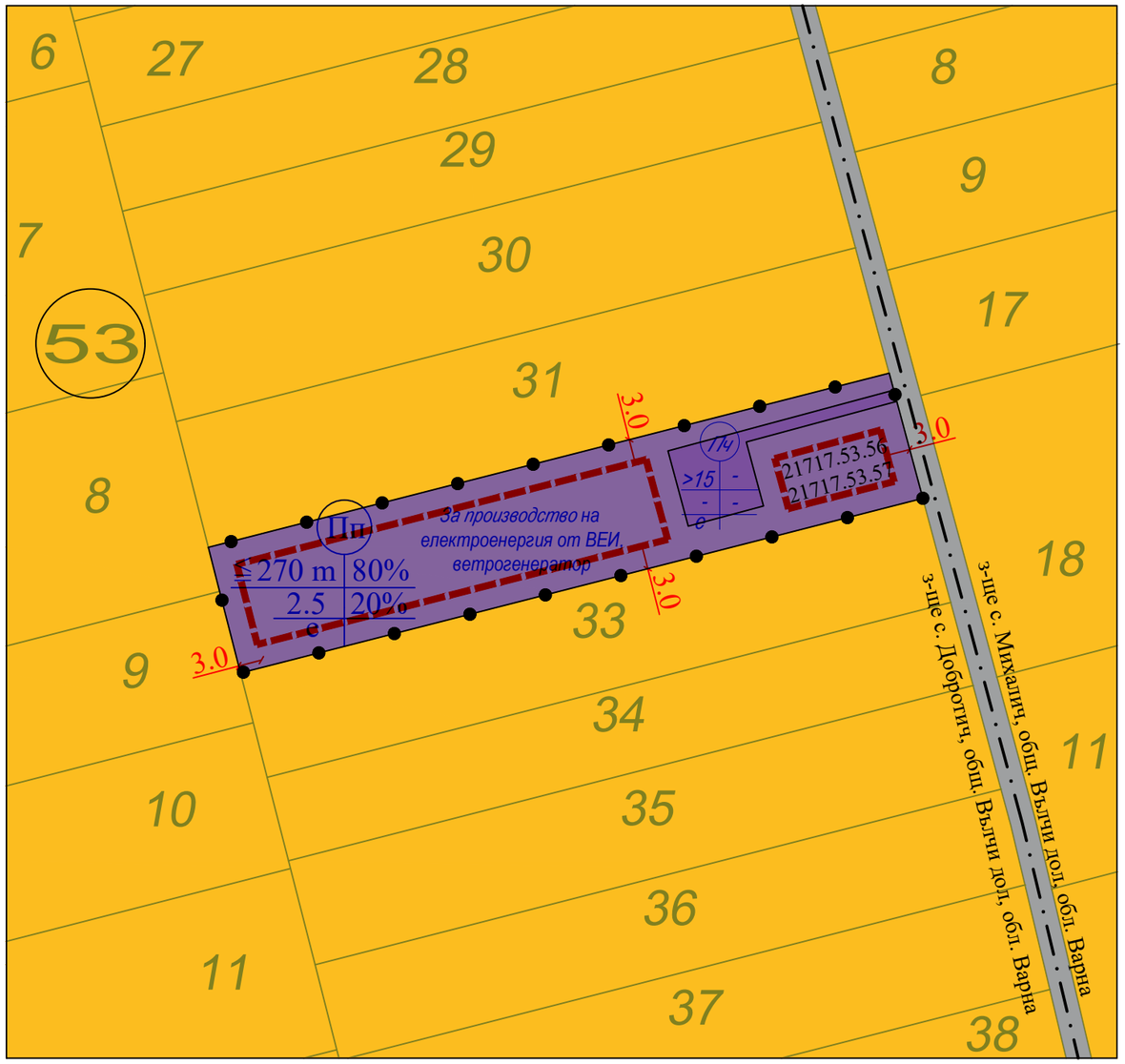


*ПУП - План за застрояване за 21717.53.56, 21717.53.57,*
*в землището на с. Добротич, общ. Вълчи дол*

| Номер на поземлен имот и/или на урегулиран поземлен имот | Устройствена зона | Поземлен имот с установено предназначение | Етажност (вис. в м.) | | | Градоустройствени параметри | | | Начин на застрояване | | | Забележка |
|---|---|---|---|---|---|---|---|---|---|---|---|---|
| | | | задължителна | максимална | възможна "от-до" | максимална плътност на застрояване в % | макс. К инт | минимална озеленена площ в % | Свободно-е | Свързано в два съседни имота-д | Свързано-с | |
| 21717.53.56, 21717.53.57 | Пп | За производство на електроенергия от ВЕИ, ветрогенератор | | 270 m VII | | 80 | 2.5 | 20 | ● | | | |

ЛЕГЕНДА:

- Поземлени имоти за транспортно-комуникационна инфраструктура
- Чисто производствена устройствена зона
- Предимно производствена устройствена зона
- Обработваеми земи - ниви
- Граница на промяна на режим на устройство и застрояване
- Ограничителна линия на застрояване

| | | | | |
|---|---|---|---|---|
| Инвеститор: | "Добротич уинд" АД | | | |
| Възложител: | Симон Бонева, представлявана от законния си представител Катина Йорданова | | | |
| ОБЕКТ: | Вятърен парк „Добротич Уинд" ведно с техническата инфраструктура – повишаващи подстанции и съоръжения за присъединяване и съхранение на електрическа енергия | | | |
| ПОДОБЕКТ: | Предложение за ПУП- ПЗ в обхват: 21717.53.56, 21717.53.57, с. Добротич, общ. Вълчи дол - WTG 10 | | | |
| Фаза: ПУП-ПЗ | Част: ПЗ | Мащаб: 1:1500 | Дата: 2022 г. | Чертеж: 1/1 |
| | | | | |

# ПРЕДЛОЖЕНИЕ ЗА ИЗРАБОТВАНЕ НА ПРОЕКТ ЗА ПОДРОБЕН УСТРОЙСТВЕН ПЛАН-ПЛАН ЗА ЗАСТРОЯВАНЕ
## в обхват: 21717.13.32, 21717.13.33, с. Добротич, общ. Вълчи дол

N

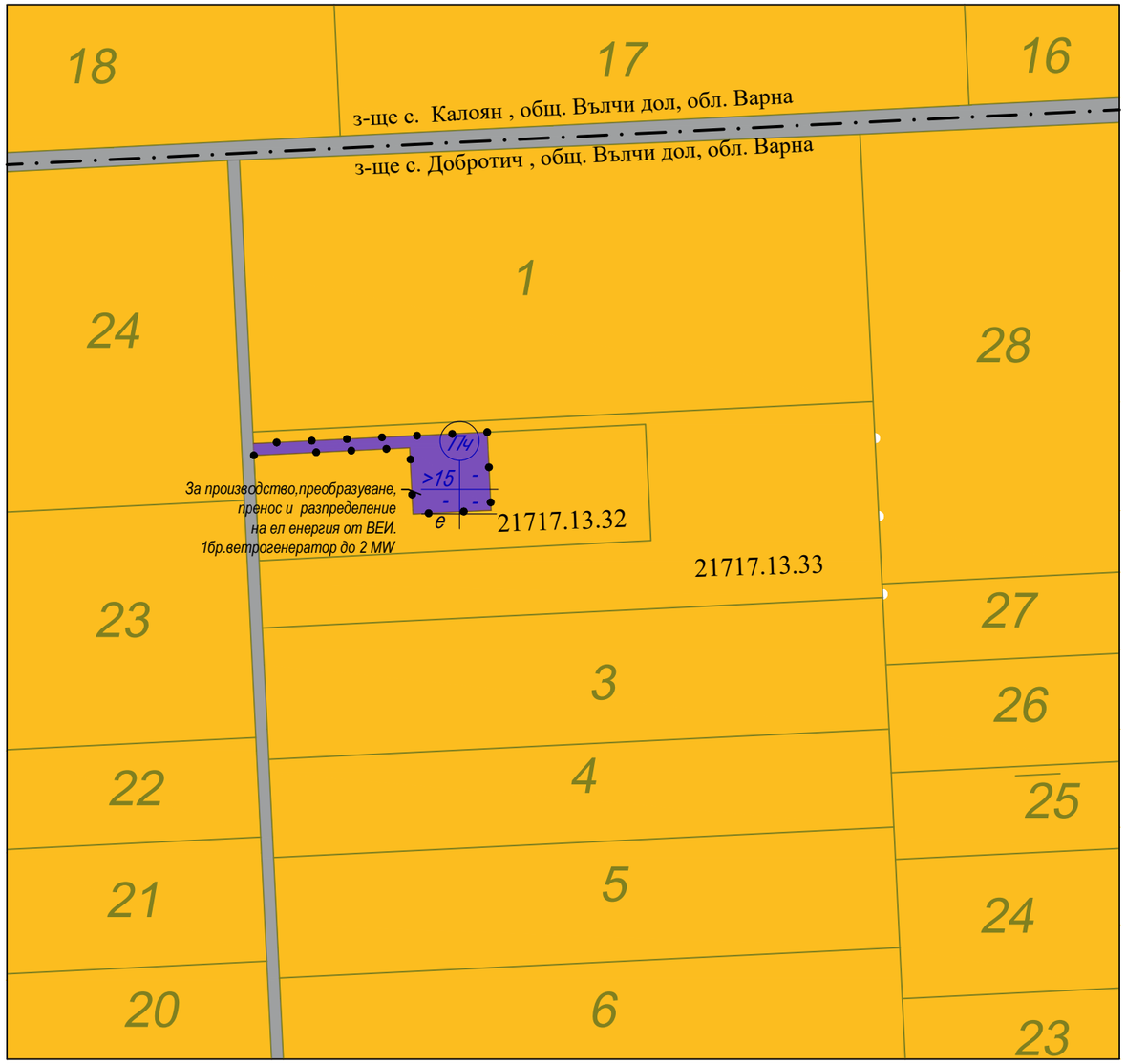


*Извадка от ПУП - План за застрояване за 21717.13.32, 21717.13.33 в землището на с. Добротич, общ. Вълчи дол*

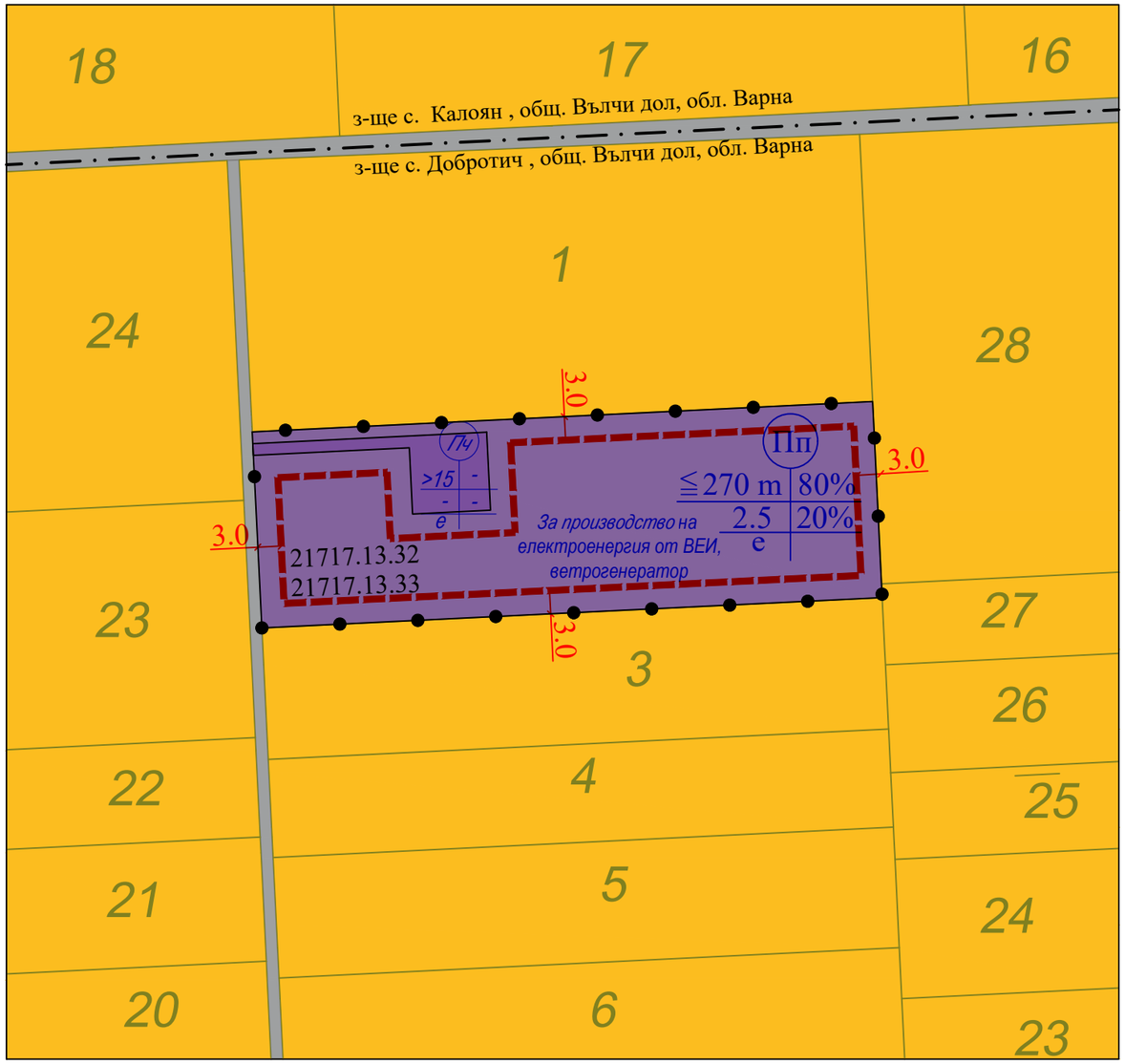


*ПУП - План за застрояване за 21717.13.32, 21717.13.33, в землището на с. Добротич, общ. Вълчи дол*

| Номер на поземлен имот и/или на урегулиран поземлен имот | Устройствена зона | Поземлен имот с установено предназначение | Етажност (вис. в м.) | | | Градоустройствени параметри | | | Начин на застрояване | | | Забележка |
|---|---|---|---|---|---|---|---|---|---|---|---|---|
| | | | задължителна | максимална | възможна "от-до" | максимална плътност на застрояване в % | макс. К инт | минимална озеленена площ в % | Свободно-е | Свързано в два съседни имота-д | Свързано-с | |
| **21717.13.32, 21717.13.33** | Пп | За производство на електроенергия от ВЕИ, ветрогенератор | | 270 m VII | | 80 | 2.5 | 20 | ● | | | |

ЛЕГЕНДА:

- Поземлени имоти за транспортно-комуникационна инфраструктура
- Чисто производствена устройствена зона
- Предимно производствена устройствена зона
- Обработваеми земи - ниви
- Граница на промяна на режим на устройство и застрояване
- Ограничителна линия на застрояване

| | | | | |
|---|---|---|---|---|
| Инвеститор: | "Добротич уинд" АД | | | |
| Възложител: | Симон Бонева, представлявана от законния си представител Катина Йорданова | | | |
| ОБЕКТ: | Вятърен парк „Добротич Уинд" ведно с техническата инфраструктура – повишаващи подстанции и съоръжения за присъединяване и съхранение на електрическа енергия | | | |
| ПОДОБЕКТ: | Предложение за ПУП- ПЗ в обхват: 21717.13.32, 21717.13.33, с. Добротич, общ. Вълчи дол - WTG 11 | | | |
| Фаза: ПУП-ПЗ | Част: ПЗ | Мащаб: 1:1500 | Дата: 2022 г. | Чертеж: 1/1 |

**ПРЕДЛОЖЕНИЕ ЗА ИЗРАБОТВАНЕ НА ПРОЕКТ ЗА**
**ПОДРОБЕН УСТРОЙСТВЕН ПЛАН-ПЛАН ЗА ЗАСТРОЯВАНЕ**
**в обхват: 21717.37.19, 21717.37.20, с. Добротич, общ. Вълчи дол**

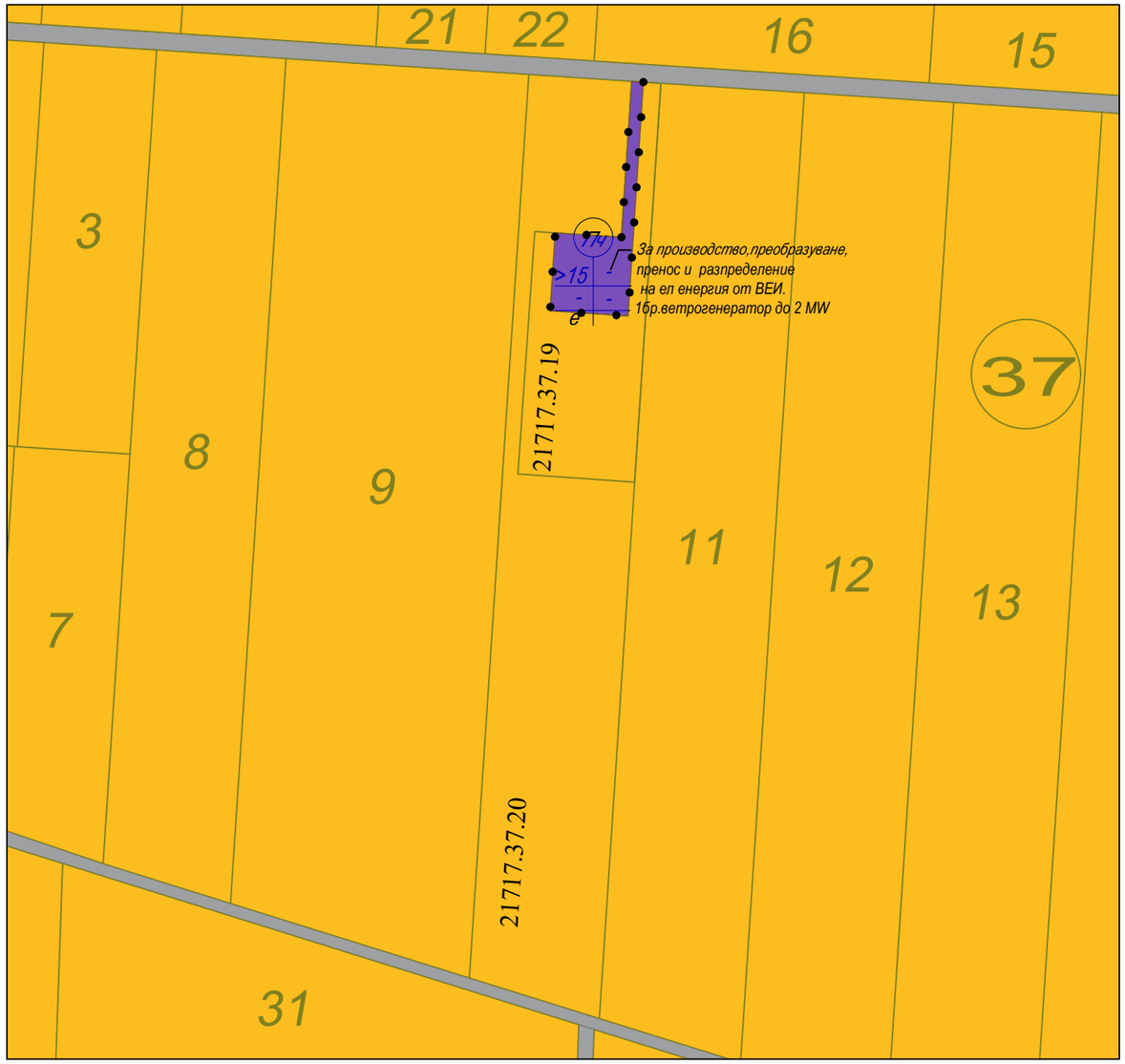


*Извадка от ПУП - План за застрояване за 21717.37.19, 21717.37.20*
*в землището на с. Добротич, общ. Вълчи дол*

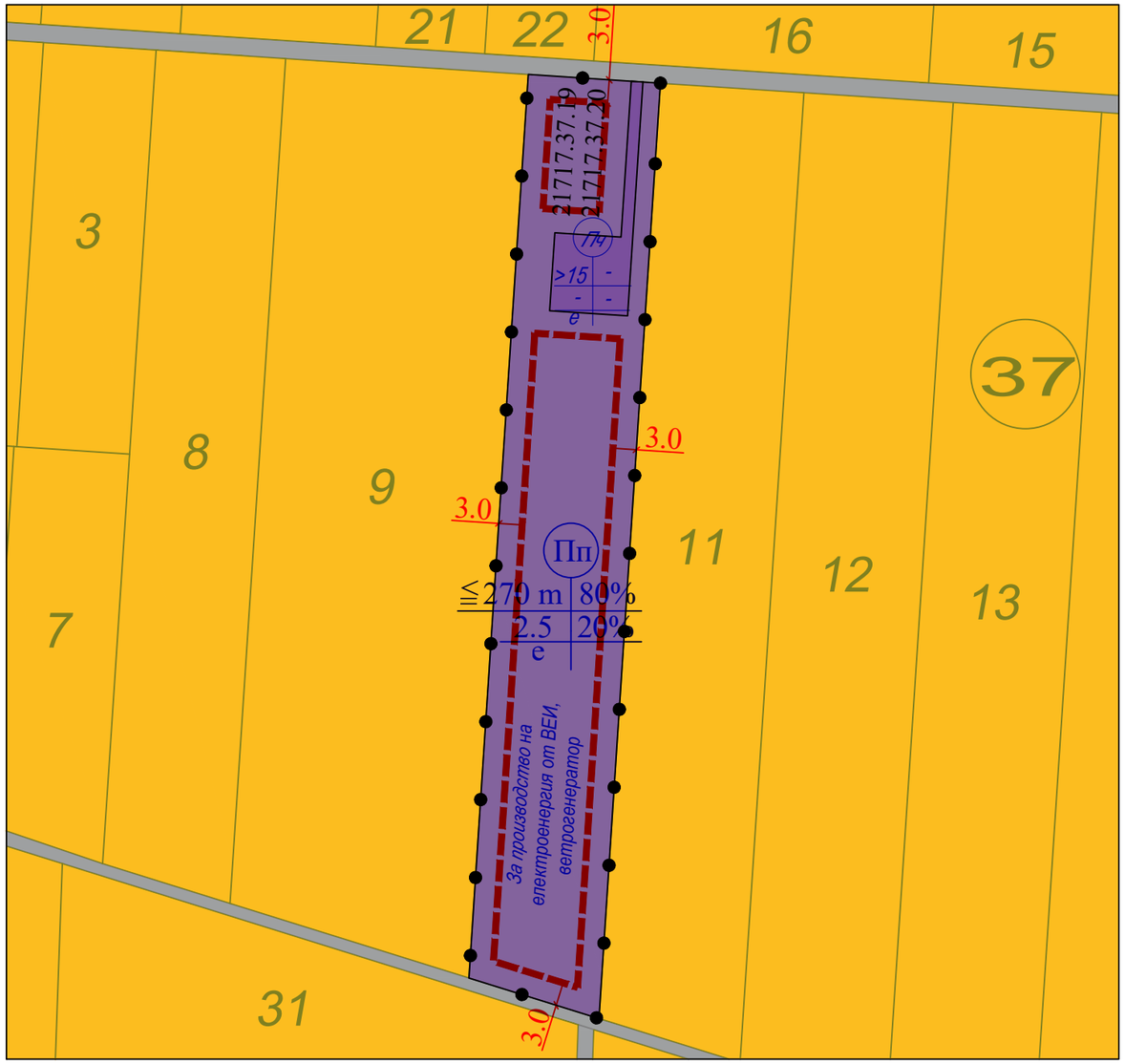


*ПУП - План за застрояване за 21717.37.19, 21717.37.20,*
*в землището на с. Добротич, общ. Вълчи дол*

| Номер на поземлен имот и/или на урегулиран поземлен имот | Устройствена зона | Поземлен имот с установено предназначение | Етажност (вис. в м.) | | | Градоустройствени параметри | | | Начин на застрояване | | | Забележка |
|---|---|---|---|---|---|---|---|---|---|---|---|---|
| | | | задължителна | максимална | възможна "от-до" | максимална плътност на застрояване в % | макс. К инт | минимална озеленена площ в % | Свободно-е | Свързано в два съседни имота-д | Свързано-с | |
| 21717.37.19, 21717.37.20 | Пп | За производство на електроенергия от ВЕИ, ветрогенератор | | ≤270 m | | 80 | 2.5 | 20 | ● | | | |

ЛЕГЕНДА:

- Поземлени имоти за транспортно-комуникационна инфраструктура
- Чисто производствена устройствена зона
- Предимно производствена устройствена зона
- Обработваеми земи - ниви
- Граница на промяна на режим на устройство и застрояване
- Ограничителна линия на застрояване

| | | | | |
|---|---|---|---|---|
| Инвеститор: | "Добротич уинд" АД | | | |
| Възложител: | Симон Бонева, представлявана от законния си представител Катина Йорданова | | | |
| ОБЕКТ: | Вятърен парк „Добротич Уинд" ведно с техническата инфраструктура – повишаващи подстанции и съоръжения за присъединяване и съхранение на електрическа енергия | | | |
| ПОДОБЕКТ: | Предложение за ПУП- ПЗ в обхват: 21717.37.19, 21717.37.20, с. Добротич, общ. Вълчи дол - WTG 12 | | | |
| Фаза: ПУП-ПЗ | Част: ПЗ | Мащаб: 1:1500 | Дата: 2022 г. | Чертеж: 1/1 |

# ЗАПОВЕД

№ РД-23-7706-12

Варна, 23.01.2023 г.

**МАРИО СМЪРКОВ** - Областен управител на област Варна, след като се запознах с материалите по административна преписка с вх. №РД-22-2600-148 от 27.06.2022г., образувана по заявление на Катина Добромирова Йорданова и Симон Светозар Бонева, чрез пълномощника „Добротич Уинд" АД с ЕИК: 200773401, със седалище и адрес на управление: гр. София, бул. „Джеймс Баучър" № 51, ет. 16, съгласно Пълномощно от 09.06.2022 г. с рег. № 2639/2022 г. на Велин Майсторов, нотариус в район РС-Девня с рег. № 465 на Нотариалната камара,

## УСТАНОВИХ:

В Областна администрация Варна е постъпило заявление с вх. №РД-22-2600-148/ 27.06.2022г. от Катина Добромирова Йорданова и Симон Светозар Бонева чрез пълномощника „Добротич Уинд" АД за разрешаване изработването на проект за подробен устройствен план – план за застрояване (ПУП-ПЗ) за смяна на предназначението на земеделска земя във връзка с изграждането на вятърен парк „Добротич Уинд" ведно с техническата инфраструктура – повишаващи подстанции и съоръжения за присъединяване и съхранение на електрическа енергия.

Към заявлението са приложени следните документи:

- Задание за проектиране по чл. 125 от Закона за устройство на територията (ЗУТ), придружено със скица – предложение за изработване на ПУП-ПЗ, презентация на проекта, информация за териториалния обхват, сроковете и етапите на изработването на проекта;
- Пълномощно от 09.06.2022 г. с рег. № 2639/2022 г. на Велин Майсторов, нотариус в район РС-Девня с рег. № 465 на Нотариалната камара;
- Предварителен договор от 23.12.2021 г. за учредяване на право на строеж за изграждане на ветрогенератори;
- Предварителен договор от 01.06.2022 г. за учредяване на право на строеж за изграждане на ветрогенератори;
- Предварителен договор от 20.06.2022 г. за учредяване на право на строеж за изграждане на подстанции;
- Нотариален акт № 57, т.6, дело 1058, вх.рег.№ 1757/15.07.2021 г., вписан в Служба по вписванията гр.Девня – копие;
- Нотариален акт № 100, т. IV, дело 717, вх.рег.№ 1298/02.06.2022 г. вписан в Служба по вписванията гр.Девня – копие;
- Нотариален акт № 51, т. 8, дело 1446, вх.рег.№ 2075/13.07.2011 г. вписан в Служба по вписванията гр.Девня – копие;
- Нотариален акт № 79, т. 7, дело 1284, вх.рег.№ 2138/16.08.2021 г. вписан в Служба по вписванията гр.Девня – копие;
- Нотариален акт № 143, т. 6, дело 1146, вх.рег.№ 1903/29.07.2021 г. вписан в Служба по вписванията гр.Девня – копие;
- Нотариален акт № 99, т. 5, дело 900, вх.рег.№ 1805/25.06.2021 г. вписан в Служба по вписванията гр.Девня – копие;

- Нотариален акт № 44, т. VII, дело 1244, вх.рег.№ 2957/12.07.2011 г. Служба по вписвания Провадия – копие;

- Нотариален акт № 99, т. IV, дело 716, вх.рег.№ 1264/02.06.2022 г. вписан в Служба по вписванията гр.Девня – копие;

- Нотариален акт № 98, т. IV, дело 715, вх.рег.№ 1292/02.06.2022 г. вписан в Служба по вписванията гр.Девня – копие;

- Нотариален акт № 110, т. XII, дело 2234, вх.рег.№ 4149/06.12.2019 г. Служба по вписвания Провадия – копие;

- Становище с изх. № СТ-84-691 от 14.02.2022 г. на Министерството на културата, съгласува: Предварително съгласуване на инвестиционното намерение за „Изграждане и експлоатация на вятърен енергиен парк „Добротич" в землището на с. Ветрино, с. Долноплодно, с. Момчилово, с. Средно село, с.Ягнило, община Ветрино, с. Добротич, с. Есеница, с. Изворник, с- Искър, с. Калоян и с. Михалич, община Вълчи дол;

- Становище с изх. № ЦУ-ЕСО-2412#4 от 14.06.2021 г. относно условията и начинът на присъединяване към електропреносната мрежа на ЕСО ЕАД;

- Обяснителна бележка;

- Удостоверение за раждане от 0.12.2004 г. на Симон Светозар Бонева;

- Протокол от 25.10.2010 г. по гр. дело № 13786 по описа за 2010 г. на Софийски районен съд, 81 състав – копие.

Вятърен парк „Добротич Уинд" ведно с техническата инфраструктура включва следните поземлени имоти с идентификатори /ПИ/:

**Община Вълчи дол:**

- землището на с. Добротич: ПИ 21717.11.30; ПИ 21717.11.32; ПИ 21717.11.33; ПИ 21717.17.42; ПИ 21717.17.43; ПИ 21717.42.34; ПИ 21717.42.37; ПИ 21717.42.38; ПИ 21717.45.46; ПИ 21717.45.47; ПИ 21717.54.40; ПИ 21717.54.43; ПИ 21717.54.44; ПИ 21717.60.49; ПИ 21717.60.53; ПИ 21717.60.54; ПИ 21717.58.28; ПИ 21717.58.32; ПИ 21717.58.33; ПИ 21717.62.42; ПИ 21717.62.47; ПИ 21717.62.48; ПИ 21717.17.40; ПИ 21717.17.46; ПИ 21717.17.47; ПИ 21717.53.54; ПИ 21717.53.56; ПИ 21717.53.57; ПИ 21717.13.29; ПИ 21717.13.32; ПИ 21717.13.33; ПИ 21717.37.16; ПИ 21717.37.19; ПИ 21717.37.20; ПИ 21717.15.17; ПИ 21717.22.6; ПИ 21717.38.8; ПИ 21717.59.2; ПИ 21717.59.3; ПИ 21717.22.11; ПИ 21717.22.12; ПИ 21717.59.12; ПИ 21717.59.13; ПИ 21717.59.14; ПИ 21717.59.15; ПИ 21717.59.29; ПИ 21717.59.64; ПИ 21717.59.65; ПИ 21717.59.31; ПИ 21717.59.32; ПИ 21717.59.33; ПИ 21717.59.34;
- землището на с. Есеница: ПИ 27629.13.23, ПИ 27629.15.15, ПИ 27629.21.33, ПИ 27629.40.24; ПИ 27629.34.53; ПИ 27629.44.35; ПИ 27629.44.36;
- землището на с. Изворник: ПИ 32442.25.85; ПИ 32442.18.16; ПИ 32442.28.52; ПИ 32442.24.37; ПИ 32442.30.20; ПИ 32442.32.11;
- землището на с. Искър: ПИ 32860.33.24; ПИ 32860.34.46; ПИ 32860.29.8; ПИ 32860.28.2; ПИ 32860.33.10; ПИ 32860.40.13; ПИ 32860.36.18; ПИ 32860.42.13; ПИ 32860.44.12; ПИ 32860.38.54; ПИ 32860.22.2;
- землището на с. Калоян: ПИ 35506.4.72; ПИ 35506.2.14; ПИ 35506.9.9; ПИ 35506.6.45; ПИ 35506.15.35; ПИ 35506.19.5; ПИ 35506.18.44;
- землището на с. Михалич: ПИ 48524.11.14; ПИ 48524.19.13; ПИ 48524.22.49; ПИ 48524.28.4; ПИ 48524.26.16; ПИ 48524.44.13.

**Община Ветрино:**

- землището на с. Средно село: ПИ 68480.14.5; ПИ 68480.3.14; ПИ 68480.18.145;
- землището на с. Момчилово: ПИ 49000.31.16; ПИ 49000.3.98, ПИ 49000.18.36; ПИ 49000.15.28; ПИ 49000.2.39.

Вятърен парк „Добротич Уинд" е разположен на територията на две общини – община Ветрино и община Вълчи дол, област Варна. Предвидено е проектът да бъде реализиран на два етапа, като първият етап включва:

- инсталиране на петдесет и осем вятърни генератора, от които петдесет в община Вълчи дол и осем в община Ветрино;

- изграждане на три електрически подстанции 33/110kV в землището на с. Добротич и с. Есеница, община Вълчи дол;

- изграждане на една електрическа подстанция 33/110/400kV в землището на с. Добротич, община Вълчи дол;

- изграждане на съоръжения за съхранение на електрическа енергия;

- изграждане на вътрешни пътища за достъп до ветрогенераторите и подстанциите;

- изграждане на прилежащи кабелни и въздушни линии за връзка между отделните генератори, електрически подстанции и мрежата на ЕСО ЕАД.

С вх. № РД-22-2600-148(2)/02.08.2022 г. са приложени: подробен устройствен план – план за застрояване (ПУП-ПЗ), одобрени със заповеди на кмета на община Вълчи дол за следните поземлени имоти: ПИ 21717.11.30; ПИ 21717.17.42; ПИ 21717.42.34; ПИ 21717.45.46; ПИ 21717.54.40; ПИ 21717.60.49; ПИ 21717.58.28; ПИ 21717.62.42; ПИ 21717.17.40; ПИ 21717.53.54; ПИ 21717.13.29; ПИ 21717.37.16.

За реализацията на инвестиционното намерение е необходима промяна на предназначението на имотите, върху които е предвидено да бъдат разположени ветрогенераторите, подстанциите и съоръженията за съхранение на електрическа енергия, от земеделската земя в урбанизирана територия за производствени дейности.

Съгласно Общия устройствен план (ОУП) на община Ветрино, приет с Решение № 542/28.12.2018 г. на Общински съвет – Ветрино, предвидените за изграждане осем броя вятърни генератори на територията на община Ветрино попадат в поземлени имоти отредени в предимно производствена устройствена зона. За община Вълчи дол няма действащ ОУП или друг устройствен план от по-високо ниво.

Не се предвижда изграждане на ВиК инфраструктура.

С оглед на гореизложено и на основание чл. 124а, ал. 3 и чл. 124б, ал. 1 от ЗУТ във връзка с чл. 110, ал. 1 от ЗУТ

**НАРЕЖДАМ :**

**1.** Разрешавам на Катина Добромирова Йорданова и Симон Светозар Бонева чрез пълномощника си „Добротич Уинд" АД с ЕИК: 200773401, със седалище и адрес на управление в гр. София, р-н Лозенец, бул. „Джеймс Баучър" № 51, ет. 16, представлявано от Севдалина Антонова Йончева и Биляна Калчева Петрова изработването на Проект на подробен устройствен план – план за застрояване за смяна на предназначението на земеделска земя във връзка с инвестиционно намерение за изграждането на вятърен парк „Добротич Уинд" ведно с техническата инфраструктура – повишаващи подстанции и съоръжения за присъединяване и съхранение на електрическа енергия в обхват следните поземлени имоти с идентификатори:

**Община Вълчи дол:**

- землището на с. Добротич: 21717.15.17; 21717.22.6; 21717.38.8; 21717.59.2; 21717.59.3; 21717.22.11; 21717.22.12; 21717.59.12; 21717.59.13; 21717.59.14; 21717.59.15; 21717.59.29; 21717.59.64; 21717.59.65; 21717.59.31; 21717.59.32; 21717.59.33; 21717.59.34;
- землището на с. Есеница: 27629.13.23; 27629.15.15; 27629.21.33; 27629.40.24; 27629.34.53; 27629.44.35; 27629.44.36;
- землището на с. Изворник: 32442.25.85; 32442.18.16; 32442.28.52; 32442.24.37; 32442.30.20; 32442.32.11;
- землището на с. Искър: 32860.33.24; 32860.34.46; 32860.29.8; 32860.28.2; 32860.33.10; 32860.40.13; 32860.36.18; 32860.42.13; 32860.44.12; 32860.38.54; 32860.22.2;
- землището на с. Калоян: 35506.4.72; 35506.2.14 35506.9.9; 35506.6.45; 35506.15.35; 35506.19.5; 35506.18.44;
- землището на с. Михалич: 48524.11.14; 48524.19.13; 48524.22.49; 48524.28.4; 48524.26.16; 48524.44.13;

**Община Ветрино:**

- землището на с. Средно село: 68480.14.5; 68480.3.14; 68480.18.145.
- землището на с. Момчилово: 49000.31.16; 49000.3.98, 49000.18.36; 49000.15.28; 49000.2.39.

2. На основание чл. 124б, ал. 1 от ЗУТ одобрявам представеното задание за изработване на проект на ПУП-ПЗ за смяна на предназначение на земеделска земя във връзка с инвестиционно намерение за изграждане на вятърен парк „Добротич Уинд" ведно с техническата инфраструктура – повишаващи подстанции и съоръжения за присъединяване и съхранение на електрическа енергия. Заданието е неразделна част от настоящата заповед.

3. Проектът на ПУП-ПЗ да бъде изработен при спазване на всички изисквания на действащата нормативна уредба за посочените дейности и одобреното задание.

4. Съгласно чл. 124б, ал. 3 от ЗУТ заповедта да се съобщи на заинтересуваните лица, като се публикува на интернет страницата на Областна администрация Варна и се изпрати за разгласяване от община Ветрино и община Вълчи дол, по реда на чл. 124б, ал. 2 от ЗУТ.

5. Във връзка с чл. 125, ал. 7 от ЗУТ заданието следва да се внесе в Министерството на околната среда и водите или РИОСВ – Варна за определяне на приложимите процедури по реда на Закона за опазване на околната среда и/или Закона за биологичното разнообразие.

6. Възложителят да съгласува проекта със заинтересованите централни и териториални администрации, община Ветрино, община Вълчи дол, а при необходимост и със специализираните контролни органи и експлоатационни дружества.

Заповедта се изготви в три еднообразни екземпляра, по един за: Катина Добромирова Йорданова и Симон Светозар Бонева; дирекция АКРРДС, за прилагане в преписката и за деловодството на Областна администрация Варна, за сведение и съхранение.

Копие от заповедта да се изпрати на кмета на Община Ветрино и кмета на Община Вълчи дол, за нейното разгласяване

Съгласно чл. 124б, ал. 4 от ЗУТ заповедта не подлежи на оспорване.

ОБЛАСТ ОБЛАСТЕН УПРАВИТЕЛ ВАРНА

**МАРИО СМЪРКОВ**
*Областен управител на област*
*с административен център Варна*

**Р Е П У Б Л И К А  Б Ъ Л Г А Р И Я**
ОБЛАСТЕН УПРАВИТЕЛ НА ОБЛАСТ ВАРНА

# З А П О В Е Д

**№** РД-23-7706-182

**Варна** 15.12.2023г.

**АНДРИЯНА АНДРЕЕВА** - областен управител на област с административен център Варна, след като се запознах с материалите по административна преписка по молба с вх.№ РД-22-2600-148/19/15.09.2023г. от Надя Георгиева, упълномощено лице от Петя Тихомирова Тихчева, съгласно пълномощно с рег.№ 513/26.01.2022г. на Нотариалната камара – гр.Варна

## УСТАНОВИХ:

С молба с вх.№ РД-22-2600-148/19/15.09.2023г. е поискано разрешаване изработването на проект за подробен устройствен план – план за застрояване (ПУП-ПЗ) за смяна на предназначението на земеделска земя във връзка с изграждането на вятърен парк „Добротич Уинд“ и са приложени следните документи:

1. Пълномощно с рег.№ 6865/10.07.2023г. на Светлана Димова, нотариус в район РС – Варна с рег.№ 363 на Нотариалната камара;
2. Пълномощно с рег.№ 6867/10.07.2023г. на Светлана Димова, нотариус в район РС – Варна с рег.№ 363 на Нотариалната камара;
3. Адвокатско пълномощно в полза на адв. Петя Тихомирова Тихчева;
4. Актуализирано задание по чл.125 от ЗУТ за 22 /двадесет и два/ броя поземлени имоти;
5. Заповед № РД-23-7706-12/23.01.2023г.;
6. Предварителен договор от 01.06.2022г. и Анекс № 1 към него от 28.07.2023г.

Вятърен парк „Добротич Уинд“ е разположен на територията на община Ветрино и община Вълчи дол, област Варна.

Със заповед № РД-23-7706-12/23.01.2023г. на областния управител на област с административен център Варна е разрешено на Катина Добромирова Йорданова и Симон Светозар Бонева, чрез пълномощника им „Добротич Уинд“ АД, изработването на Проект на подробен устройствен план – план за застрояване и промяна на предназначение, на имотите, върху които ще бъдат разположени 46 /четиридесет и шест/ вятърни генератори, ведно с техническата инфраструктура – повишаващи подстанции и съоръжения за присъединяване и съхранение на електрическа енергия, представляващи част от инвестиционно намерение за изграждане на вятърен парк „Добротич Уинд“.

С оглед изложеното и на основание чл. 124а, ал.3, чл.124б, ал.1 от Закона за устройство на територията, във връзка с чл.110, ал.1, т.3 от Закона за устройство на територията и чл. 32, ал. 1 от Закона за администрацията,

## НАРЕЖДАМ:

**I. РАЗРЕШАВАМ** на Катина Добромирова Йорданова и Симон Светозар Бонева, чрез пълномощника им „Добротич Уинд“ АД, ЕИК 200773401, със седалище и адрес на управление – гр.София, бул. „Джеймс Баучер“ № 51, ет.16, да възложат изработването на Проект на подробен устройствен план – план за застрояване за смяна предназначението на 22 /двадесет и два/ имота, необходими за изграждането на 12 /дванадесет/ вятърни

генератора, във връзка с инвестиционно намерение за изграждането на вятърен парк „Добротич Уинд“, ведно с техническата инфраструктура – повишаващи подстанции и съоръжения за присъединяване и съхранение на електрическа енергия в обхват следните поземлени имоти:

**В землището на село Добротич, община Вълчи дол, област Варна:**

1) поземлен имот с идентификатор **21717.11.32** /две, едно, седем, едно, седем, точка, едно, едно, точка, три, две/ с площ 3916 /три хиляди деветстотин и шестнадесет/ кв.м. по КККР на село Добротич, община Вълчи дол, област Варна, одобрени със заповед № РД-18-73/28.07.2016г. на Изпълнителен Директор на Агенция по геодезия, картография и кадастър, трайно предназначение на територията: земеделска, начин на трайно ползване: нива, категория на земята: трета, предишен идентификатор: 21717.11.31 /две, едно, седем, едно, седем, точка, едно, едно, три, едно/, номер по предходен план: 011032 /нула, едно, едно, нула, три, две/, при съседи: ПИ 21645.21.82, ПИ 21717.11.33, ПИ 21717.11.30;

2) поземлен имот с идентификатор **21717.11.33** /две, едно, седем, едно, седем, точка, едно, едно, точка, три, три/ с площ 12062 /дванадесет хиляди шестдесет и два/ кв.м. по КККР на село Добротич, община Вълчи дол, област Варна, одобрени със заповед № РД-18-73/28.07.2016г. на Изпълнителен Директор на Агенция по геодезия, картография и кадастър, трайно предназначение на територията: земеделска, начин на трайно ползване: нива, категория на земята: трета, предишен идентификатор: 21717.11.31 /две, едно, седем, едно, седем, точка, едно, едно, три, едно/, номер по предходен план: 11.31 /едно, едно, точка, три, едно/, при съседи: ПИ 21717.11.32, ПИ 21645.21.82, ПИ 21717.11.3, ПИ 21717.11.26, ПИ 21717.11.28, ПИ 21717.11.1;

3) поземлен имот с идентификатор **21717.17.43** /две, едно, седем, едно, седем, точка, едно, седем, точка, четири, три/ с площ 3064 /три хиляди шестдесет и четири/ кв.м. по КККР на село Добротич, община Вълчи дол, област Варна, одобрени със заповед № РД-18-73/28.07.2016г. на Изпълнителен Директор на Агенция по геодезия, картография и кадастър, находящ се в село Добротич, местност „МАТ МАРА“, трайно предназначение на територията: земеделска, начин на трайно ползване: нива, категория на земята: трета, номер по предходен план: 017043 /нула, едно, седем, нула, четири, три/, при съседи: ПИ 21717.17.18, ПИ 21717.17.44, ПИ 21717.17.42, ПИ 21717.17.16, ПИ 21717.17.13;

4) поземлен имот с идентификатор **21717.42.37** /две, едно, седем, едно, седем, точка, четири, две, точка, три, седем/ с площ 1870 /хиляда осемстотин и седемдесет/ кв.м. по КККР на село Добротич, община Вълчи дол, област Варна, одобрени със заповед № РД-18-73/28.07.2016г. на Изпълнителен Директор на Агенция по геодезия, картография и кадастър, находящ се в село Добротич, местност „САЛКЪМА“, трайно предназначение на територията: земеделска, начин на трайно ползване: нива, категория на земята: трета, предишен идентификатор: 21717.42.35 /две, едно, седем, едно, седем, точка, четири, две, точка, три, пет/, номер по предходен план: 042037 /нула, четири, две, нула, три, седем/, при съседи: ПИ 21717.42.38, ПИ 21717.42.34, ПИ 21717.41.44;

5) поземлен имот с идентификатор **21717.42.38** /две, едно, седем, едно, седем, точка, четири, две, точка, три, осем/ с площ 4276 /четири хиляди двеста седемдесет и шест/ кв.м. по КККР на село Добротич, община Вълчи дол, област Варна, одобрени със заповед № РД-18-73/28.07.2016г. на Изпълнителен Директор на Агенция по геодезия, картография и кадастър, трайно предназначение на територията: земеделска, начин на трайно ползване: нива, категория на земята: трета, предишен идентификатор: 21717.42.35 /две, едно, седем, едно, седем, точка, четири, две, точка, три, пет/, номер по предходен план: 42.35 /четири, две, точка, три, пет/, при съседи: ПИ 21717.42.33, ПИ 21717.42.23, ПИ 21717.42.24, ПИ 21717.42.25, ПИ 21717.42.4, ПИ 21717.42.34, ПИ 21717.41.44, ПИ 21717.42.37;

6) поземлен имот с идентификатор **21717.45.47** /две, едно, седем, едно, седем, точка, четири, пет, точка, четири, седем/с площ 9479 /девет хиляди четиристотин седемдесет и девет/ кв.м. по КККР на село Добротич, община Вълчи дол, област Варна, одобрени със заповед № РД-18-73/28.07.2016г. на Изпълнителен Директор на Агенция по геодезия, картография и кадастър, находящ се в село Добротич, местност

„ФЪНДАКЛЪК“, трайно предназначение на територията: земеделска, начин на трайно ползване: нива, категория на земята: трета, предишен идентификатор: няма, номер по предходен план: 045047 /нула, четири, пет, нула, четири, седем/, при съседи: ПИ 21717.45.55, ПИ 21717.45.13, ПИ 21717.45.30, ПИ 21717.45.31, ПИ 21717.45.11, ПИ 21717.45.46;

7) поземлен имот с идентификатор **21717.54.43** /две, едно, седем, едно, седем, точка, пет, четири, точка, четири, три/ с площ 2590 /две хиляди петстотин и деветдесет/ кв.м. по КККР на село Добротич, община Вълчи дол, област Варна, одобрени със заповед № РД-18-73/28.07.2016г. на Изпълнителен Директор на Агенция по геодезия, картография и кадастър, трайно предназначение на територията: земеделска, начин на трайно ползване: нива, категория на земята: трета, предишен идентификатор: 21717.54.41 /две, едно, седем, едно, седем, точка, пет, четири, точка, четири, едно/, номер по предходен план: 054043 /нула, пет, четири, нула, четири, три/, при съседи: ПИ 21717.54.40, ПИ 21717.54.42, ПИ 21717.54.22, ПИ 21717.54.44;

8) поземлен имот с идентификатор **21717.54.44** /две, едно, седем, едно, седем, точка, пет, четири, точка, четири, четири/ с площ 5889 /пет хиляди осемстотин осемдесет и девет/ кв.м. по КККР на село Добротич, община Вълчи дол, област Варна, одобрени със заповед № РД-18-73/28.07.2016г. на Изпълнителен Директор на Агенция по геодезия, картография и кадастър, трайно предназначение на територията: земеделска, начин на трайно ползване: нива, категория на земята: трета, предишен идентификатор: 21717.54.41/две, едно, седем, едно, седем, точка, пет, четири, точка, четири, едно/, номер по предходен план: 54.41 /пет, четири, точка, четири, едно/, при съседи: ПИ 21717.54.24, ПИ 21717.54.43, ПИ 21717.54.42, ПИ 21717.54.22, ПИ 21717.54.3, ПИ 21717.54.2;

9) поземлен имот с идентификатор **21717.60.53** /две, едно, седем, едно, седем, точка, шест, нула, точка, пет, три/ с площ 1793 /хиляда седемстотин деветдесет и три/ кв.м. по КККР на село Добротич, община Вълчи дол, област Варна, одобрени със заповед № РД-18-73/28.07.2016г. на Изпълнителен Директор на Агенция по геодезия, картография и кадастър, трайно предназначение на територията: земеделска, начин на трайно ползване: нива, категория на земята: трета, предишен идентификатор: 21717.60.50 /две, едно, седем, едно, седем, точка, шест, нула, точка, пет, нула/, номер по предходен план: 060053 /нула, шест, нула, нула, пет, три/, при съседи: ПИ 21717.60.49, ПИ 21717.60.54;

10) поземлен имот с идентификатор **21717.60.54** /две, едно, седем, едно, седем, точка, шест, нула, точка, пет, четири/ с площ 9999 /девет хиляди деветстотин деветдесет и девет/ кв.м. по КККР на село Добротич, община Вълчи дол, област Варна, одобрени със заповед № РД-18-73/28.07.2016г. на Изпълнителен Директор на Агенция по геодезия, картография и кадастър, трайно предназначение на територията: земеделска, начин на трайно ползване: нива, категория на земята: трета, предишен идентификатор: 21717.60.50 /две, едно, седем, едно, седем, точка, шест, нула, точка, пет, нула/, номер по предходен план: 60.50 /шест, нула, точка, пет, нула/, при съседи: ПИ 21717.60.40, ПИ 21717.60.49, ПИ 21717.60.52, ПИ 21717.60.38, ПИ 21717.60.7, ПИ 21717.60.6, ПИ 21717.60.5, ПИ 21717.60.53;

11) поземлен имот с идентификатор **21717.58.32** /две, едно, седем, едно, седем, точка, пет, осем, точка, три, две/ с площ 5065 /пет хиляди шестдесет и пет/ кв.м. по КККР на село Добротич, община Вълчи дол, област Варна, одобрени със заповед № РД-18-73/28.07.2016г. на Изпълнителен Директор на Агенция по геодезия, картография и кадастър, трайно предназначение на територията: земеделска, начин на трайно ползване: нива, категория на земята: трета, предишен идентификатор: 21717.58.29 /две, едно, седем, едно, седем, точка, пет, осем, точка, две, девет/, номер по предходен план: 058032 /нула, пет, осем, нула, три, две/, при съседи: ПИ 21717.58.33, ПИ 21717.58.28, ПИ 21717.52.44;

12) поземлен имот с идентификатор **21717.58.33** /две, едно, седем, едно, седем, точка, пет, осем, точка, три, три/ с площ 11260 /единадесет хиляди двеста и шестдесет/ кв.м. по КККР на село Добротич, община Вълчи дол, област Варна, одобрени със заповед № РД-18-73/28.07.2016г. на Изпълнителен Директор на Агенция по геодезия,

картография и кадастър, трайно предназначение на територията: земеделска, начин на трайно ползване: нива, категория на земята: трета, предишен идентификатор: 21717.58.29/две, едно, седем, едно, седем, точка, пет, осем, точка, две, девет/, номер по предходен план: 58.29 /пет, осем, точка, две, девет/, при съседи: ПИ 21717.58.30, ПИ 21717.58.10, ПИ 21717.52.12, ПИ 21717.58.28, ПИ 21717.58.32, ПИ 21717.58.44;

13) поземлен имот с идентификатор **21717.62.47** /две, едно, седем, едно, седем, точка, шест, две, точка, четири, седем/ с площ 2080 /две хиляди и осемдесет/ кв.м. по КККР на село Добротич, община Вълчи дол, област Варна, одобрени със заповед № РД-18-73/28.07.2016г. на Изпълнителен Директор на Агенция по геодезия, картография и кадастър, трайно предназначение на територията: земеделска, начин на трайно ползване: нива, категория на земята: трета, предишен идентификатор: 21717.62.43 /две, едно, седем, едно, седем, точка, шест, две, точка, четири, три/, номер по предходен план: 062047 /нула, шест, две, нула, четири, седем/, при съседи: ПИ 21717.62.48, ПИ 21717.62.23, ПИ 21717.62.42, ПИ 21717.62.46;

14) поземлен имот с идентификатор **21717.62.48** /две, едно, седем, едно, седем, точка, шест, две, точка, четири, осем/ с площ 17963 /седемнадесет хиляди деветстотин шестдесет и три/ кв.м. по КККР на село Добротич, община Вълчи дол, област Варна, одобрени със заповед № РД-18-73/28.07.2016г. на Изпълнителен Директор на Агенция по геодезия, картография и кадастър, трайно предназначение на територията: земеделска, начин на трайно ползване: нива, категория на земята: трета, предишен идентификатор: 21717.62.43 /две, едно, седем, едно, седем, точка, шест, две, точка, четири, три/, номер по предходен план: 62.43 /шест, две, точка, четири, три/, при съседи: ПИ 21717.62.19, ПИ 21717.62.20, ПИ 21717.62.23, ПИ 21717.62.42,ПИ 21717.62.47, ПИ 21717.62.46, ПИ 21717.62.25;

15) поземлен имот с идентификатор **21717.17.46** /две, едно, седем, едно, седем, точка, едно, седем, точка, четири, шест/ с площ 1691 /хиляда шестстотин деветдесет и един/ кв.м. по КККР на село Добротич, община Вълчи дол, област Варна, одобрени със заповед № РД-18-73/28.07.2016г. на Изпълнителен Директор на Агенция по геодезия, картография и кадастър, трайно предназначение на територията: земеделска, начин на трайно ползване: нива, категория на земята: трета, предишен идентификатор: 21717.17.41 /две, едно, седем, едно, седем, точка, едно, седем, точка, четири, едно/, номер по предходен план: 017046 /нула, едно, седем, нула, четири, шест/, при съседи: ПИ 21717.17.47, ПИ 21717.17.40, ПИ 21717.17.45;

16) поземлен имот с идентификатор **21717.17.47** /две, едно, седем, едно, седем, точка, едно, седем, точка, четири, седем/ с площ 2275 /две хиляди двеста седемдесет и пет/ кв.м. по КККР на село Добротич, община Вълчи дол, област Варна, одобрени със заповед № РД-18-73/28.07.2016г. на Изпълнителен Директор на Агенция по геодезия, картография и кадастър, трайно предназначение на територията: земеделска, начин на трайно ползване: нива, категория на земята: трета, предишен идентификатор: 21717.17.41 /две, едно, седем, едно, седем, точка, едно, седем, точка, четири, едно/, номер по предходен план: 17.41 /едно, седем, точка, четири, едно/, при съседи: ПИ 21717.17.30, ПИ 21717.17.45, ПИ 21717.17.4, ПИ 21717.17.40, ПИ 21717.17.46, ПИ 21717.17.2;

17) поземлен имот с идентификатор **21717.53.56** /две, едно, седем, едно, седем, точка, пет, три, точка, пет, шест/ с площ 2561 /две хиляди петстотин шестдесет и един/ кв.м. по КККР на село Добротич, община Вълчи дол, област Варна, одобрени със заповед № РД-18-73/28.07.2016г. на Изпълнителен Директор на Агенция по геодезия, картография и кадастър, трайно предназначение на територията: земеделска, начин на трайно ползване: нива, категория на земята: четвърта, предишен идентификатор: 21717.53.55 /две, едно, седем, едно, седем, точка, пет, три, точка, пет, пет/, номер по предходен план: 053056 /нула, пет, три, нула, пет, шест/, при съседи: ПИ 21717.53.57, ПИ 21717.62.46, ПИ 21717.53.54, ПИ 21717.53.31;

18) поземлен имот с идентификатор **21717.53.57** /две, едно, седем, едно, седем, точка, пет, три, точка, пет, седем/ с площ 2921 /две хиляди деветстотин двадесет и един/ кв.м. по КККР на село Добротич, община Вълчи дол, област Варна, одобрени със заповед № РД-18-73/28.07.2016г. на Изпълнителен Директор на Агенция по геодезия,

картография и кадастър, трайно предназначение на територията: земеделска, начин на трайно ползване: нива, категория на земята: четвърта, предишен идентификатор: 21717.53.55 /две, едно, седем, едно, седем, точка, пет, три, точка, пет, пет/, номер по предходен план: 53.55 /пет, три, точка, пет, пет/, при съседи: ПИ 21717.53.8, ПИ 21717.53.9, ПИ 21717.62.46, ПИ 21717.53.33, ПИ 21717.53.56, ПИ 21717.53.31;

19) поземлен имот с идентификатор **21717.13.32** /две, едно, седем, едно, седем, точка, едно, три, точка, три, две/ с площ 2486 /две хиляди четиристотин осемдесет и шест/ кв.м. по КККР на село Добротич, община Вълчи дол, област Варна, одобрени със заповед № РД-18-73/28.07.2016г. на Изпълнителен Директор на Агенция по геодезия, картография и кадастър, трайно предназначение на територията: земеделска, начин на трайно ползване: нива, категория на земята: трета, предишен идентификатор: 21717.13.30 /две, едно, седем, едно, седем, точка, едно, три, точка, три, нула/, номер по предходен план: 013032 /нула, едно, три, нула, три, две/, при съседи: ПИ 21717.12.29, ПИ 21717.13.33, ПИ 21717.13.29;

20) поземлен имот с идентификатор **21717.13.33** /две, едно, седем, едно, седем, точка, едно, три, точка, три, три/ с площ 4995 /четири хиляди деветстотин деветдесет и пет/ кв.м. по КККР на село Добротич, община Вълчи дол, област Варна, одобрени със заповед № РД-18-73/28.07.2016г. на Изпълнителен Директор на Агенция по геодезия, картография и кадастър, трайно предназначение на територията: земеделска, начин на трайно ползване: нива, категория на земята: трета, предишен идентификатор: 21717.13.30 /две, едно, седем, едно, седем, точка, едно, три, точка, три, нула/, номер по предходен план: 13.30 /едно, три, точка, три, нула/, при съседи: ПИ 21717.13.3, ПИ 21717.12.29, ПИ 21717.13.27, ПИ 21717.13.28, ПИ 21717.13.1, ПИ 21717.13.29, ПИ 21717.13.32;

21) поземлен имот с идентификатор **21717.37.19** /две, едно, седем, едно, седем, точка, три, седем, точка, едно, девет/ с площ 2034 /две хиляди тридесет и четири/ кв.м. по КККР на село Добротич, община Вълчи дол, област Варна, одобрени със заповед № РД-18-73/28.07.2016г. на Изпълнителен Директор на Агенция по геодезия, картография и кадастър, трайно предназначение на територията: земеделска, начин на трайно ползване: нива, категория на земята: трета, предишен идентификатор: 21717.37.17 /две, едно, седем, едно, седем, точка, три, седем, точка, едно, седем/, номер по предходен план: 037019 /нула, три, седем, нула, едно, девет/, при съседи: ПИ 21717.37.20, ПИ 21717.37.11, ПИ 21717.36.25, ПИ 21717.37.16;

22) поземлен имот с идентификатор **21717.37.20** /две, едно, седем, едно, седем, точка, три, седем, точка, две, нула/ с площ 5448 /пет хиляди четиристотин четиридесет и осем/ кв.м. по КККР на село Добротич, община Вълчи дол, област Варна, одобрени със заповед № РД-18-73/28.07.2016г. на Изпълнителен Директор на Агенция по геодезия, картография и кадастър, трайно предназначение на територията: земеделска, начин на трайно ползване: нива, категория на земята: трета, предишен идентификатор: 21717.37.17 /две, едно, седем, едно, седем, точка, три, седем, точка, едно, седем/, номер по предходен план: 37.17 /три, седем, точка, едно, седем/, при съседи: ПИ 21717.37.18, ПИ 21717.37.11, ПИ 21717.36.25, ПИ 21717.37.16, ПИ 21717.37.19, ПИ 21717.37.9.

**II.** На основание чл.124б, ал.1 от Закона за устройство на територията **ОДОБРЯВАМ** представеното задание за изработване на проект на Подробен устройствен план – план за застрояване за смяна на предназначение на 22 /двадесет и два/ имота, необходими за изграждането на 12 /дванадесет/ вятърни генератора, във връзка с инвестиционно намерение за изграждане на вятърен парк „Добротич Уинд“ ведно с техническата инфраструктура – повишаващи подстанции и съоръжения за присъединяване и съхранение на електрическа енергия, описани подробно в т.I на настоящата заповед.

Проектът на Подробен устройствен план – план за застрояване да бъде изработен при спазване на всички изисквания на действащото нормативна уредба, относима за посочените дейности и одобреното задание.

Съгласно чл.124б, ал.3 от Закона за устройство на територията заповедта да се съобщи на заинтересованите лица като се публикува на интернет страницата на Областна

администрация Варна и се изпрати за разгласяване от Община Вълчи дол по реда на чл.124б, ал.2 от ЗУТ.

Във връзка с чл. 125, ал. 7 от ЗУТ заданието следва да се внесе в Министерството на околната среда и водите или РИОСВ – Варна за определяне на приложимите процедури по реда на Закона за опазване на околната среда и/или Закона за биологичното разнообразие.

Възложителят да съгласува проекта със заинтересованите централни и териториални администрации, Община Вълчи дол, а при необходимост и със специализираните контролни органи и експлоатационни дружества.

Изпълнението на заповедта възлагам на директора на дирекция "АКРРДС" в Областна администрация Варна.

Контрол по изпълнение на заповедта ще упражнявам лично.

Настоящата заповед се изготви в три еднообразни екземпляра и се копира в четири екземпляра.

Еднообразни екземпляри да се връчат на: Катина Добромирова Йорданова и Симон Светозар Бонева, чрез пълномощника им „Добротич Уинд" АД, ЕИК 200773401, със седалище и адрес на управление – гр.София, бул. „Джеймс Баучер" № 51, ет.16; на служителя в Дирекция "АКРРДС" за прилагане към преписката и деловодството за сведение и изпълнение.

Копие от заповедта да се изпрати на Кмета на община Вълчи дол за нейното разгласяване и да се връчи на: директор на дирекция "АКРРДС", директор на дирекция "АПОФУС" и заместник областен управител на Областна администрация Варна.

Съгласно чл.124б, ал.4 от ЗУТ заповедта не подлежи на оспорване.

**АНДРИЯНА АНДРЕЕВА**

*Областен управител на област*
*с административен център Варна*

ОБЛАСТ ВАРНА * ОБЛАСТЕН УПРАВИТЕЛ *

МИНИСТЕРСТВО НА ЗДРАВЕОПАЗВАНЕТО
НАЦИОНАЛЕН ЦЕНТЪР ПО ОБЩЕСТВЕНО ЗДРАВЕ И АНАЛИЗИ

Бул. "Акад. Иван Гешов" 15
1431 София
България

Тел.: 02 80 56 444
Факс: 02 954 12 11
ncpha@ncpha.government.bg

# Р Е Ш Е Н И Е

**изх. №1476/22.05.2023 г.**

**за**

**предоставяне на достъп до обществена информация**
**по заявление с вх. 1985/09.05.2023 г.**

На основание чл. 28, ал. 2 от Закона за достъп до обществена информация (ЗДОИ), като разгледах заявление с **вх. № 1985/09.05.2023 г.** за достъп до обществена информация, подадено от **„ДОБРОТИЧ УИНД“ АД**, чрез своя представител – Севдалина Антонова Йончева- Кумитски, Изпълнителен директор, със седалище и адрес за кореспонденция: гр. София, п.к. 1407, район „Лозенец“, бул. „Джеймс Баучер“, № 51, ет. 16 и взех предвид следното от фактическа и правна страна:

Годишни данни за 2017 г., 2018 г, 2019 г, 2020 г., 2021 г. и 2022 г. за Република в България по показатели:

1. Раждаемост - в %;
2. Естествен прираст - в %;
3. Обща смъртност – в %;
4. Смъртност по причини – в брой, на 1000 души от населението /или на 10 000/100 000, съобразно ползвания от НЦОЗА показател/ и като относителен дял в %, разпределени по МКБ-10;
5. Детска смъртност – в %, в брой, както и по причини на 1000 новородени;
6. Заболеваемост и болестност – в брой, на 1000 души от населението /или на 10 000/100 000, съобразно ползвания от НЦОЗА показател/ и като относителен дял в %, разпределени по МКБ-10;
7. Хоспитализирана заболеваемост - в брой, на 10000 души от населението /или на 10 000/100 000, съобразно ползвания от НЦОЗА показател/ и като относителен дял в %, разпределени по МКБ-10.

Заявителят е отправил искане за предоставяне на информация относно следните обстоятелства:

Заявителят е посочил, че желае да получи информацията по електронен път на електронна поща **d.sotirov@multi-ecoconsult.com**.

След преценка на отправеното искане, намирам същото за допустимо и основателно, доколкото се иска предоставянето на информация, свързана с обществения живот в Република България и даваща възможност на заявителя да си състави собствено мнение относно дейността на НЦОЗА като задължен по Закона за достъп до обществена информация (ЗДОИ) субект, с което да бъде постигната целта по чл. 2, ал. 1 на посочения закон. Предоставянето на изисканата информация няма да доведе до разкриване на данни, защитени от действащото законодателство, по отношение на които ЗДОИ е неприложим.

С оглед на изложените мотиви и на основание чл. 28, ал. 2, във вр. с чл. 34 от ЗДОИ

**Р Е Ш И Х:**

1. **РАЗРЕШАВАМ** предоставянето на пълен достъп до наличната в НЦОЗА информация, описана в заявление с **вх. № 1985/09.05.2023 г.** за достъп до обществена информация, подадено от **„ДОБРОТИЧ УИНД“ АД**, чрез своя представител – Севдалина Антонова Йончева- Кумитски, Изпълнителен директор, със седалище и адрес за кореспонденция: гр. София, п. к. 1407, район „Лозенец“, бул. „Джеймс Баучер“, № 51, ет. 16, както следва:

Данните по т. 1, т. 2, т. 3, т. 4, т. 6 и т. 7 от Вашето заявление за достъп до обществена информация са достъпни на сайта на НЦОЗА в раздел „*Издания на НЦОЗА*“, „*Справочник Здравеопазване*“ - *https://ncpha.government.bg/index/124-spravochnik-zdraveopazvane.html*. Справочникът е ежегодно издание и в него може да намерите исканите от Вас данни за всяка една от посочените години от 2017 до 2021 г., в съответните книжки.

По т. 6 Ви предоставяме данните, с които разполагаме и които се отнасят за Активна туберкулоза и Злокачествени новообразувания.

Приложено, в статистическа таблица Ви предоставяме данни по т. 5 - Детска смъртност, които не са представени в „Справочник Здравеопазване“.

Данните за 2022 г. са в процес на обработка.

2. Решението, заедно с копие от информацията да се изпрати на заявителя по посочена от него електронна поща **d.sotirov@multi-ecoconsult.com** срещу потвърждение, без да се дължат суми по предоставянето ѝ.

3. Определям срок за предоставяне на разрешения достъп до информация в размер на 30 (тридесет) дни, считано от датата на получаване на настоящото решение.

4. Настоящото решение за предоставяне на достъп до обществена информация може да се обжалва пред Административен съд - София по реда на Административнопроцесуалния кодекс.

***Приложение:*** *(неразделна част от настоящото Решение)*

Приложение № 1 – ДЕТСКА СМЪРТНОСТ ПО ПРИЧИНИ ЗА ПЕРИОДА ОТ 2017 ДО 2021 ГОДИНА/ Причина за смъртта - МКБ – 10.

**ПРОФ. Д-Р ПЛАМЕН ДИМИТРОВ, ДМ**
**ДИРЕКТОР НЦОЗА**

ДЕТСКА СМЪРТНОСТ ПО ПРИЧИНИ ЗА ПЕРИОДА ОТ 2017 ДО 2021 ГОДИНА

| Причина за смъртта - МКБ - 10 | 2017 | | 2018 | | 2019 | | 2020 | | 2021 | |
|---|---|---|---|---|---|---|---|---|---|---|
| | Брой | На 100 000 живородени | Брой | На 100 000 живородени | Брой | На 100 000 живородени | Брой | На 100 000 живородени | Брой | На 100 000 живородени |
| **Всички причини** | **408** | **637,9** | **358** | **575,6** | **342** | **555,8** | **301** | **509,4** | **326** | **555,6** |
| (A00-B99) Клас I Някои инфекциозни и паразитни болести | 16 | 25,0 | 11 | 17,7 | 8 | 13,0 | 6 | 10,2 | 8 | 13,6 |
| (C00-D48) Клас II Новообразувания | 5 | 7,8 | 3 | 4,8 | 1 | 1,6 | 1 | 1,7 | 2 | 3,4 |
| (D50-D89) Клас III Болести на кръвта, кръвотворните органи и отделни нарушения, включващи имунния механизъм | - | - | - | - | - | - | 1 | 1,7 | - | - |
| (E00-E90) Клас IV Болести на ендокринната система, разстройства на храненето и на обмяната на веществата | 1 | 1,6 | 2 | 3,2 | 3 | 4,9 | 1 | 1,7 | 3 | 5,1 |
| (G00-G99) Клас VI Болести на нервната сиситема | 13 | 20,3 | 5 | 8,0 | 8 | 13,0 | 6 | 10,2 | 11 | 18,7 |
| (I00-I99) Клас IX Болести на органите на кръвообращението | 16 | 25,0 | 25 | 40,2 | 24 | 39,0 | 19 | 32,2 | 35 | 59,6 |
| (J00-J99) Клас X Болести на дихателната система | 44 | 68,8 | 33 | 53,1 | 38 | 61,8 | 41 | 69,4 | 34 | 57,9 |
| (K00-K93) Клас XI Болести на храносмилателната система | 2 | 3,1 | 5 | 8,0 | 5 | 8,1 | 5 | 8,5 | 4 | 6,8 |
| (N00-N99) Клас XIV Болести на пикочо-половата система | 1 | 1,6 | 2 | 3,2 | 1 | 1,6 | 1 | 1,7 | 1 | 1,7 |
| (P00-P96) Клас XVI Някои състояния, възникващи през перинаталния период | 208 | 325,2 | 173 | 278,1 | 155 | 251,9 | 137 | 231,9 | 134 | 228,4 |
| (Q00-Q99) Клас XVII Вродени аномалии (пороци на развитието), деформации и хромозомни аберации | 76 | 118,8 | 75 | 120,6 | 74 | 120,3 | 57 | 96,5 | 59 | 100,5 |
| (R00-R99) Клас XVIII Симптоми, признаци и отклонения от нормата, открити при клинични и лабораторни изследвания, некласифицирани другаде | 14 | 21,9 | 15 | 24,1 | 13 | 21,1 | 17 | 28,8 | 19 | 32,4 |
| (U00-U85) Клас XXII Кодове за специални цели | . | . | . | . | . | . | 2 | 3,4 | 3 | 5,1 |
| (S00-T98) Клас XIX Травми, отравяния и някои други последици от въздействието на външни причини | 12 | 18,8 | 9 | 14,5 | 12 | 19,5 | 7 | 11,8 | 13 | 22,2 |

# РЕГИОНАЛНА ЗДРАВНА ИНСПЕКЦИЯ ВАРНА

гр. Варна, ул. "Брегалница" № 3, Директор - тел.:052/634-019, факс:052/634-648,
E-mail: office@rzi-varna.com, http://www.rzi-varna.com


## РЕШЕНИЕ

**№ 6/23.05.2023г.**
за предоставяне на достъп до обществена информация

На основание чл. 28, ал. 2 от Закона за достъп до обществената информация и във връзка с постъпило в Регионална здравна инспекция – Варна заявление за достъп до обществена информация с вх. № 93-6/09.05.2023г., предоставям пълен достъп до исканата информация.

Информацията ще бъде предоставена при следните условия:

1. Формата, под която ще бъде предоставена: електронна поща.
2. Разноски по предоставения достъп до обществена информация: не се дължат.

*Предоставената информация не накърнява правата и доброто име на други лица, не застрашава националната сигурност, обществения ред, общественото здраве и морал на гражданите, не съставлява търговска тайна, не съдържа лични данни и няма за предмет класифицирана информация.*

**ПРОФ. Д-Р ЦОНКО ПАУНОВ, ДМ**
*Директор на РЗИ – Варна*

МИНИСТЕРСТВО НА ЗДРАВЕОПАЗВАНЕТО
РЕГИОНАЛНА ЗДРАВНА ИНСПЕКЦИЯ
РЗИ ВАРНА
ВАРНА

# РЕГИОНАЛНА ЗДРАВНА ИНСПЕКЦИЯ ВАРНА

гр.Варна, ул. “Брегалница” № 3, Директор - тел.:052/634-019
E-mail: office@rzi-varna.com, http://www.rzi-varna.com

25.5.2023 г.

X 93-6-1/25.05.2023

Подписано от: Diana Rumenova Boteva-Stoykova

**ДО**
**Г-ЖА СЕВДАЛИНА ЙОНЧЕВА-КУМИТСКИ**
**ИЗПЪЛНИТЕЛЕН ДИРЕКТОР НА „ДОБРОТИЧ УИНД“ АД**
**E-MAIL:** d.sotirov@multi-ecoconsult.com

**ОТНОСНО:** Постъпило Регионална здравна инспекция – Варна заявление за достъп до обществена информация с вх. № 93-6/ 09.05.2023г.

**УВАЖАЕМА Г-ЖО ЙОНЧЕВА-КУМИТСКИ,**

Във връзка с горецитираното заявление за достъп до обществена информация, приложено изпращам Ви Решение № 6/23.05.2023г. на Директора на Регионална здравна инспекция – Варна за предоставяне на достъп до обществена информация, ведно с исканата информация, обективирана в табличен вид в файл с наименование “Prilojenie”.rar

Регионална здравна инспекция – Варна не разполага с данни извън посоченото в гореупоменатото приложение.

**Приложение**: съгласно текста.

**С уважение,**

25.5.2023 г.

X ПРОФ. Д-Р Ц.ПАУНОВ, ДМ

ПРОФ. Д-Р ЦОНКО ПАУНОВ, ДМ
Директор на РЗИ - Варна
Подписано от: Tsonko Paunov Paunov

2017 г.

**Раждания в област Варна**

| Година | Брой – общо | | На 1 000 жени от 15 до 49 години | |
|---|---|---|---|---|
| | Раждания | | Раждания | |
| 2017 г. | 4 438 | | 40.58 | |

**УМИРАНИЯ ПРЕЗ 2017 г. ПО ВЪЗРАСТ, МЕСТОЖИВЕЕНЕ И ПОЛ**

| Област Варна | Общо | | | В градовете | | | В селата | | |
|---|---|---|---|---|---|---|---|---|---|
| Възраст | Всичко | Мъже | Жени | Всичко | Мъже | Жени | Всичко | Мъже | Жени |
| Варна | 6 095 | 3 209 | 2 886 | 4 500 | 2 335 | 2 165 | 1 595 | 874 | 721 |
| 0 | 25 | 10 | 15 | 22 | 8 | 14 | 3 | 2 | 1 |
| 1 - 4 | 5 | 2 | 3 | 4 | 2 | 2 | 1 | - | 1 |
| 5 - 9 | 4 | 3 | 1 | 4 | 3 | 1 | - | - | - |
| 10 - 14 | 1 | 1 | - | 1 | 1 | - | - | - | - |
| 15 - 19 | 4 | 3 | 1 | 3 | 2 | 1 | 1 | 1 | - |
| 20 - 24 | 15 | 9 | 6 | 7 | 4 | 3 | 8 | 5 | 3 |
| 25 - 29 | 20 | 15 | 5 | 14 | 9 | 5 | 6 | 6 | - |
| 30 - 34 | 30 | 21 | 9 | 29 | 20 | 9 | 1 | 1 | - |
| 35 - 39 | 53 | 37 | 16 | 44 | 31 | 13 | 9 | 6 | 3 |
| 40 - 44 | 92 | 59 | 33 | 73 | 47 | 26 | 19 | 12 | 7 |
| 45 - 49 | 125 | 81 | 44 | 95 | 58 | 37 | 30 | 23 | 7 |
| 50 - 54 | 183 | 131 | 52 | 133 | 95 | 38 | 50 | 36 | 14 |
| 55 - 59 | 315 | 221 | 94 | 234 | 158 | 76 | 81 | 63 | 18 |
| 60 - 64 | 464 | 307 | 157 | 335 | 220 | 115 | 129 | 87 | 42 |
| 65 - 69 | 612 | 391 | 221 | 456 | 280 | 176 | 156 | 111 | 45 |
| 70 - 74 | 736 | 447 | 289 | 541 | 327 | 214 | 195 | 120 | 75 |
| 75 - 79 | 854 | 435 | 419 | 623 | 310 | 313 | 231 | 125 | 106 |
| 80 - 84 | 1094 | 463 | 631 | 797 | 339 | 458 | 297 | 124 | 173 |
| 85 + | 1463 | 573 | 890 | 1085 | 421 | 664 | 378 | 152 | 226 |

# Обща смъртност по причини за област Варна

| № на класа | НАИМЕНОВАНИЕ НА БОЛЕСТИТЕ ПО МКБ-10 | 2017 г. – област Варна | | |
|---|---|---|---|---|
| | | Брой | На 100 000 от населението | Относителен дял (%) |
| | **ОБЩО I – XIX клас** | **6 090** | **1 290.3** | **100,00** |
| **I** | **Някои инфекциозни и паразитни болести** | 53 | 11.2 | 0.87 |
| **II** | **Новообразувания** | 1 166 | 247 | 19.15 |
| **III** | **Болести на кръвта, кръвотворните органи и отделни нарушения, включващи имунния механизъм** | 11 | 2.3 | 0.18 |
| **IV** | **Болести на ендокринната система, разстройства на храненето и на обмяната на веществата** | 66 | 14 | 1.09 |
| **V** | **Психични и поведенчески разстройства** | 8 | 1.7 | 0.13 |
| **VI** | **Болести на нервната система** | 50 | 10.6 | 0.82 |
| **IX** | **Болести на органите на кръвообращението** | 3 787 | 802.1 | 62.18 |
| **X** | **Болести на дихателната система** | 220 | 46.6 | 3.61 |
| **XI** | **Болести на храносмилателната система** | 279 | 59.1 | 4.58 |
| **XII** | **Болести на кожата и подкожната тъкан** | 1 | 0.2 | 0.02 |
| **XIII** | **Болести на костно-мускулната система и на съединителната тъкан** | 4 | 0.8 | 0.06 |
| **XIV** | **Болести на пикочо-половата система** | 106 | 22.4 | 1.74 |
| **XVI** | **Някои състояния, възникващи през перинаталния период** | 13 | 2.8 | 0.22 |
| **XVII** | **Вродени аномалии [пороци на развитието], деформации и хромозомни аберации** | 7 | 1.5 | 0.12 |
| **XVIII** | **Симптоми, признаци и отклонения от нормата, открити при клинични и лабораторни изследвания, некласифицирани другаде** | 130 | 27.5 | 2.13 |

| | | | | |
|---|---|---|---|---|
| **XIX** | **Травми, отравяния и някои други последици от въздействието на външни причини** | 190 | 40.2 | 3.12 |

**Детска смъртност (умрели деца до 1 г. възраст) в област Варна**

| Година | Общо | | В градовете | | В селата | |
|---|---|---|---|---|---|---|
| | Брой | На 1000 живородени | Брой | На 1000 живородени | Брой | На 1000 живородени |
| 2017 г. | 25 | 5,7 | 22 | 5,8 | 3 | 4,5 |

**Детска смъртност по причини**

| № на класа | НАИМЕНОВАНИЕ НА БОЛЕСТИТЕ ПО МКБ-10 | 2017 г. – област Варна | | |
|---|---|---|---|---|
| | | Брой | На 1000 живородени | Относителен дял (%) |
| | **ОБЩО I – XIX клас** | **25** | **5.67** | **100.00** |
| I | Някои инфекциозни и паразитни болести | 1 | 0.23 | 4.0 |
| IV | Болести на ендокринната система, разстройства на храненето и на обмяната на веществата | 0 | 0 | 0 |
| VI | Болести на нервната система | 0 | 0 | 0 |
| IX | Болести на органите на кръвообращението | 0 | 0 | 0 |
| X | Болести на дихателната система | 0 | 0 | 0 |
| XI | Болести на храносмилателната система | 0 | 0 | 0 |
| XVI | Някои състояния, възникващи през перинаталния период | 16 | 3.63 | 64.00 |
| XVII | Вродени аномалии [пороци на развитието], деформации и хромозомни аберации | 4 | 0.91 | 16.00 |
| XVIII | Симптоми, признаци и отклонения от нормата, открити при клинични и лабораторни изследвания, некласифицирани другаде | 0 | 0 | 0 |

| | | | | |
|---|---|---|---|---|
| XIX | Травми, отравяния и някои други последици от въздействието на външни причини | 4 | 0.91 | 16.00 |

**Естествен прираст по общини в област Варна**

| Община | 2017 г. | |
|---|---|---|
| | Брой | На 1 000 души |
| Варна | -435 | -0.9 |
| Ветрино | -119 | -0.3 |
| Вълчи дол | -169 | -0.4 |

**Болестност и заболеваемост сред населението в област Варна през 2017 г.**

| № на класа | НАИМЕНОВАНИЕ НА БОЛЕСТИТЕ ПО МКБ-10 | Болестност | | | Заболеваемост | | |
|---|---|---|---|---|---|---|---|
| | | Регистрирани заболявания | На 1000 души от населението | Относителен дял (%) | Регистрирани заболявания | На 1000 души от населението | Относителен дял (%) |
| | **ОБЩО I – XIX клас** | **1 283 280** | **2718.12** | **100** | **398 369** | **843.79** | **100** |
| **I** | **Някои инфекциозни и паразитни болести** | 29 227 | 61.91 | 2.28 | 12 653 | 26.8 | 3.18 |
| **II** | **Новообразувания** | 27 398 | 58.03 | 2.13 | 7 970 | 16.88 | 2.00 |
| **III** | **Болести на кръвта, кръвотворните органи и отделни нарушения, включващи имунния механизъм** | 8 577 | 18.17 | 0.67 | 2 322 | 4.92 | 0.58 |
| **IV** | **Болести на ендокринната система, разстройства на храненето и на обмяната на веществата** | 84 390 | 178.75 | 6.58 | 12 339 | 26.14 | 3.10 |
| **V** | **Психични и поведенчески разстройства** | 29 915 | 63.36 | 2.33 | 6 182 | 13.09 | 1.55 |
| **VI** | **Болести на нервната система** | 57 290 | 121.35 | 4.46 | 10 786 | 22.85 | 2.71 |
| **VII** | **Болести на окото и придатъците му** | 78 068 | 165.36 | 6.08 | 23 994 | 50.82 | 6.02 |
| **VIII** | **Болести на ухото и мастоидния израстък** | 37 811 | 80.09 | 2.95 | 14 614 | 30.95 | 3.67 |
| **IX** | **Болести на органите на кръвообращението** | 293 559 | 621.79 | 22.88 | 28 567 | 60.51 | 7.17 |
| **X** | **Болести на дихателната система** | 224 989 | 476.55 | 17.53 | 132 190 | 279.99 | 33.18 |
| **XI** | **Болести на храносмилателната система** | 54 041 | 114.46 | 4.21 | 17 674 | 37.44 | 4.44 |
| **XII** | **Болести на кожата и подкожната тъкан** | 42 737 | 90.52 | 3.33 | 18 737 | 39.69 | 4.70 |
| **XIII** | **Болести на костно-мускулната система и на съединителната тъкан** | 108 132 | 229.03 | 8.43 | 24 688 | 52.29 | 6.20 |

| | | | | | | | |
|---|---|---|---|---|---|---|---|
| **XIV** | **Болести на пикочо-половата система** | 124 051 | 262.75 | 9.67 | 37 326 | 79.06 | 9.37 |
| **XV** | **Бременност, раждане и послеродов период** | 6 323 | 13.39 | 0.49 | 2 323 | 4.92 | 0.58 |
| **XVII** | **Вродени аномалии [пороци на развитието], деформации и хромозомни аберации** | 3 935 | 8.33 | 0.31 | 692 | 1.47 | 0.17 |
| **XVIII** | **Симптоми, признаци и отклонения от нормата, открити при клинични и лабораторни изследвания, некласифицирани другаде** | 28 718 | 60.83 | 2.24 | 17 903 | 37.92 | 4.49 |
| **XIX** | **Травми, отравяния и някои други последици от въздействието на външни причини** | 43 859 | 92.90 | 3.42 | 27 264 | 57.75 | 6.84 |

**Хоспитализирана заболеваемост в Област Варна за 2017 г.**

| | **НАИМЕНОВАНИЕ НА БОЛЕСТИТЕ ПО МКБ-10** | **Изписани болни** | **На 10 000 души от населението** | **Относителен дял (%)** |
|---|---|---|---|---|
| | **ОБЩО I - XIX клас** | 116110 | 2459.33 | 100.00 |
| I | Някои инфекциозни и паразитни болести | 2934 | 62.15 | 2.53 |
| II | Новообразувания | 22399 | 474.43 | 19.29 |
| III | Болести на кръвта, кръвотворните органи и отделни нарушения, включващи имунния механизъм | 1247 | 26.41 | 1.07 |
| IV | Болести на ендокринната система, разстройства на храненето и на обмяната на веществата | 3693 | 78.22 | 3.18 |
| V | Психични и поведенчески разстройства | 3371 | 71.40 | 2.90 |
| VI | Болести на нервната система | 3040 | 64.39 | 2.62 |
| VII | Болести на окото и придатъците му | 3209 | 67.97 | 2.76 |
| VIII | Болести на ухото и мастоидния израстък | 769 | 16.29 | 0.66 |
| IX | Болести на органите на кръвообращението | 17891 | 378.95 | 15.41 |
| X | Болести на дихателната система | 8463 | 179.26 | 7.29 |
| XI | Болести на храносмилателната система | 13024 | 275.86 | 11.22 |
| XII | Болести на кожата и подкожната тъкан | 1983 | 42.00 | 1.71 |
| XIII | Болести на костно-мускулната система и на съединителната тъкан | 7560 | 160.13 | 6.51 |
| XIV | Болести на пикочо-половата система | 8154 | 172.71 | 7.02 |

| | | | | |
|---|---|---|---|---|
| XV | Бременност, раждане и послеродов период | 6583 | 139.43 | 5.67 |
| XVI | Някои състояния, възникващи през перинаталния период | 1643 | 34.80 | 1.42 |
| XVII | Вродени аномалии [пороци на развитието], деформации и хромозомни аберации | 629 | 13.32 | 0.54 |
| XVIII | Симптоми, признаци и отклонения от нормата, открити при клинични и лабораторни изследвания, некласифицирани другаде | 1668 | 35.33 | 1.44 |
| XIX | Травми, отравяния и някои други последици от въздействието на външни причини | 7850 | 166.27 | 6.76 |

2018

**Раждания в област Варна**

| Година | Брой – общо | | На 1 000 жени от 15 до 49 години | |
|---|---|---|---|---|
| | Раждания | | Раждания | |
| 2018 г. | 4 275 | | 39.49 | |

**УМИРАНИЯ ПРЕЗ 2018 г. ПО ВЪЗРАСТ, МЕСТОЖИВЕЕНЕ И ПОЛ**

| Област Варна | Общо | | | В градовете | | | В селата | | |
|---|---|---|---|---|---|---|---|---|---|
| Възраст | Всичко | Мъже | Жени | Всичко | Мъже | Жени | Всичко | Мъже | Жени |
| Варна | 6 201 | 3 235 | 2 966 | 4 649 | 2 360 | 2 289 | 1 552 | 875 | 677 |
| 0 | 24 | 11 | 13 | 17 | 9 | 8 | 7 | 2 | 5 |
| 1 - 4 | 6 | 2 | 4 | 6 | 2 | 4 | - | - | - |
| 5 - 9 | 4 | 2 | 2 | 2 | 1 | 1 | 2 | 1 | 1 |
| 10 - 14 | 4 | 2 | 2 | 3 | 1 | 2 | 1 | 1 | - |
| 15 - 19 | 8 | 8 | - | 6 | 6 | - | 2 | 2 | - |
| 20 - 24 | 12 | 8 | 4 | 9 | 7 | 2 | 3 | 1 | 2 |
| 25 - 29 | 18 | 14 | 4 | 15 | 12 | 3 | 3 | 2 | 1 |
| 30 - 34 | 29 | 24 | 5 | 20 | 16 | 4 | 9 | 8 | 1 |

| | | | | | | | | | |
|---|---|---|---|---|---|---|---|---|---|
| 35 - 39 | 49 | 33 | 14 | 42 | 31 | 11 | 5 | 2 | 3 |
| 40 - 44 | 87 | 56 | 31 | 70 | 46 | 24 | 17 | 10 | 7 |
| 45 - 49 | 124 | 90 | 34 | 92 | 65 | 27 | 32 | 25 | 7 |
| 50 - 54 | 182 | 121 | 61 | 129 | 86 | 43 | 53 | 35 | 18 |
| 55 - 59 | 334 | 235 | 99 | 247 | 169 | 78 | 87 | 66 | 21 |
| 60 - 64 | 473 | 315 | 158 | 361 | 238 | 123 | 112 | 77 | 35 |
| 65 - 69 | 659 | 415 | 244 | 489 | 302 | 187 | 170 | 113 | 57 |
| 70 - 74 | 805 | 481 | 324 | 592 | 347 | 245 | 213 | 134 | 79 |
| 75 - 79 | 822 | 425 | 397 | 619 | 314 | 305 | 203 | 111 | 92 |
| 80 - 84 | 1035 | 441 | 594 | 749 | 303 | 446 | 286 | 138 | 148 |
| 85 + | 1528 | 552 | 976 | 1181 | 405 | 776 | 347 | 147 | 200 |

## Обща смъртност по причини за област Варна

| **№ на класа** | **НАИМЕНОВАНИЕ НА БОЛЕСТИТЕ ПО МКБ-10** | **2018 г. – област Варна** | | |
|---|---|---|---|---|
| | | **Брой** | **На 100 000 от населението** | **Относителен дял (%)** |
| | **ОБЩО I – XIX клас** | **6201** | **1314,6** | **100,00** |
| **I** | **Някои инфекциозни и паразитни болести** | 51 | 10,8 | 0.82 |
| **II** | **Новообразувания** | 1238 | 262,7 | 19.96 |
| **III** | **Болести на кръвта, кръвотворните органи и отделни нарушения, включващи имунния механизъм** | 3 | 0,6 | 0.05 |
| **IV** | **Болести на ендокринната система, разстройства на храненето и на обмяната на веществата** | 74 | 15,7 | 1.19 |
| **V** | **Психични и поведенчески разстройства** | 16 | 3,4 | 0.26 |
| **VI** | **Болести на нервната система** | 89 | 18,9 | 1.44 |
| **IX** | **Болести на органите на кръвообращението** | 3825 | 811,6 | 61.68 |
| **X** | **Болести на дихателната система** | 241 | 51,1 | 3.88 |

| | | | | |
|---|---|---|---|---|
| **XI** | **Болести на храносмилателната система** | 253 | 53,6 | 4.07 |
| **XII** | **Болести на кожата и подкожната тъкан** | - | - | - |
| **XIII** | **Болести на костно-мускулната система и на съединителната тъкан** | 2 | 0,4 | 0.03 |
| **XIV** | **Болести на пикочо-половата система** | 106 | 22,5 | 1.71 |
| **XVI** | **Някои състояния, възникващи през перинаталния период** | 13 | 2,8 | 0.21 |
| **XVII** | **Вродени аномалии [пороци на развитието], деформации и хромозомни аберации** | 3 | 0,6 | 0.05 |
| **XVIII** | **Симптоми, признаци и отклонения от нормата, открити при клинични и лабораторни изследвания, некласифицирани другаде** | 112 | 23,7 | 1.80 |
| **XIX** | **Травми, отравяния и някои други последици от въздействието на външни причини** | 172 | 36,3 | 2.78 |

**Детска смъртност (умрели деца до 1г. възраст) в област Варна**

| **Година** | **Общо** | | **В градовете** | | **В селата** | |
|---|---|---|---|---|---|---|
| | **Брой** | **На 1000 живородени** | **Брой** | **На 1000 живородени** | **Брой** | **На 1000 живородени** |
| 2018 г. | 24 | 5,6 | 17 | 4,7 | 7 | 10,6 |

**Детска смъртност по причини**

| **№ на класа** | **НАИМЕНОВАНИЕ НА БОЛЕСТИТЕ ПО МКБ-10** | **2018 г. – област Варна** | | |
|---|---|---|---|---|
| | | **Брой** | **На 1000 живородени** | **Относителен дял (%)** |
| | **ОБЩО I – XIX клас** | **24** | **5,61** | **100.00** |
| I | Някои инфекциозни и паразитни болести | 2 | 0.46 | 8 |
| IV | Болести на ендокринната система, разстройства на храненето и на обмяната на веществата | 1 | 0.23 | 4 |

| | | | | |
|---|---|---|---|---|
| VI | Болести на нервната система | 0 | 0 | 0 |
| IX | Болести на органите на кръвообращението | 1 | 0.23 | 0 |
| X | Болести на дихателната система | 2 | 0.46 | 0 |
| XI | Болести на храносмилателната система | 2 | 0.46 | 4 |
| XVI | Някои състояния, възникващи през перинаталния период | 0 | 0 | 8 |
| XVII | Вродени аномалии [пороци на развитието], деформации и хромозомни аберации | 13 | 3.04 | 8 |
| XVIII | Симптоми, признаци и отклонения от нормата, открити при клинични и лабораторни изследвания, некласифицирани другаде | 3 | 0.70 | 0 |
| XIX | Травми, отравяния и някои други последици от въздействието на външни причини | 0 | 0 | 0 |
| | | 0 | 0 | 0 |

**Естествен прираст по общини в област Варна**

| **Община** | **2018 г.** | |
|---|---|---|
| | **Брой** | **На 1 000 души** |
| Варна | -734 | -1.56 |
| Ветрино | -113 | -0.24 |
| Вълчи дол | -158 | -0.34 |

**Болестност и заболеваемост сред населението в област Варна през 2018 г.**

| № на класа | НАИМЕНОВАНИЕ НА БОЛЕСТИТЕ ПО МКБ-10 | Болестност | | | Заболеваемост | | |
|---|---|---|---|---|---|---|---|
| | | Регистрирани заболявания | На 1000 души от населението | Относителен дял (%) | Регистрирани заболявания | На 1000 души от населението | Относителен дял (%) |
| | **ОБЩО I – XIX клас** | **1411765** | **2995.78** | **100** | **441 116** | **936.05** | **100** |
| I | **Някои инфекциозни и паразитни болести** | 42021 | 89.17 | 2.98 | 16797 | 35.64 | 3.81 |
| II | **Новообразувания** | 28404 | 60.27 | 2.01 | 7857 | 16.67 | 1.78 |
| III | **Болести на кръвта, кръвотворните органи и отделни нарушения, включващи имунния механизъм** | 8987 | 19.07 | 0.64 | 2607 | 5.53 | 0.59 |
| IV | **Болести на ендокринната система, разстройства на храненето и на обмяната на веществата** | 86544 | 183.65 | 6.13 | 12963 | 27.51 | 2.94 |
| V | **Психични и поведенчески разстройства** | 30186 | 64.05 | 2.14 | 6121 | 12.99 | 1.39 |
| VI | **Болести на нервната система** | 58823 | 124.82 | 4.17 | 12464 | 26.45 | 2.83 |
| VII | **Болести на окото и придатъците му** | 83628 | 177.46 | 5.92 | 27013 | 57.32 | 6.12 |
| VIII | **Болести на ухото и мастоидния израстък** | 37475 | 79.52 | 2.65 | 14789 | 31.38 | 3.35 |
| IX | **Болести на органите на кръвообращението** | 348445 | 739.40 | 24.68 | 33438 | 70.96 | 7.58 |
| X | **Болести на дихателната система** | 263026 | 558.14 | 18.63 | 152943 | 324.55 | 34.67 |
| XI | **Болести на храносмилателната система** | 54338 | 115.31 | 3.85 | 16861 | 35.78 | 3.82 |
| XII | **Болести на кожата и подкожната тъкан** | 45115 | 95.73 | 3.20 | 20247 | 42.96 | 4.59 |
| XIII | **Болести на костно-мускулната система и на съединителната тъкан** | 112977 | 239.74 | 8.00 | 27893 | 59.19 | 6.32 |
| XIV | **Болести на пикочо-половата система** | 121749 | 258.35 | 8.62 | 38454 | 81.60 | 8.72 |
| XV | **Бременност, раждане и послеродов период** | 5527 | 11.73 | 0.39 | 1586 | 3.37 | 0.36 |
| XVI | **Някои състояния възникващи през перинаталния период** | 624 | 1.32 | 0.04 | 178 | 0.38 | 0.04 |
| XVII | **Вродени аномалии [пороци на развитието], деформации и хромозомни аберации** | 3856 | 8.18 | 0.27 | 590 | 1.25 | 0.13 |
| XVIII | **Симптоми, признаци и отклонения от нормата, открити при клинични и лабораторни изследвания, некласифицирани другаде** | 30804 | 65.37 | 2.18 | 18338 | 38.91 | 4.16 |

| | | | | | | | |
|---|---|---|---|---|---|---|---|
| **XIX** | **Травми, отравяния и някои други последици от въздействието на външни причини** | 48606 | 103.14 | 3.44 | 29977 | 63.61 | 6.80 |

**Хоспитализирана заболеваемост в Област Варна за 2018 г.**

| | **НАИМЕНОВАНИЕ НА БОЛЕСТИТЕ ПО МКБ-10** | **Изписани болни** | **На 10 000 души от населението** | **Относителен дял (%)** |
|---|---|---|---|---|
| | **ОБЩО I - XIX клас** | 117808 | 2499.89 | 100.00 |
| I | Някои инфекциозни и паразитни болести | 3336 | 70.79 | 2.83 |
| II | Новообразувания | 23724 | 503.42 | 20.14 |
| III | Болести на кръвта, кръвотворните органи и отделни нарушения, включващи имунния механизъм | 1322 | 28.05 | 1.12 |
| IV | Болести на ендокринната система, разстройства на храненето и на обмяната на веществата | 3743 | 79.43 | 3.18 |
| V | Психични и поведенчески разстройства | 2366 | 50.21 | 2.01 |
| VI | Болести на нервната система | 2852 | 60.52 | 2.42 |
| VII | Болести на окото и придатъците му | 3662 | 77.71 | 3.11 |
| VIII | Болести на ухото и мастоидния израстък | 832 | 17.66 | 0.71 |
| IX | Болести на органите на кръвообращението | 18686 | 396.52 | 15.86 |
| X | Болести на дихателната система | 8477 | 179.88 | 7.20 |
| XI | Болести на храносмилателната система | 13446 | 285.33 | 11.41 |
| XII | Болести на кожата и подкожната тъкан | 1889 | 40.08 | 1.60 |
| XIII | Болести на костно-мускулната система и на съединителната тъкан | 8055 | 170.93 | 6.84 |
| XIV | Болести на пикочо-половата система | 11331 | 240.44 | 9.62 |
| XV | Бременност, раждане и послеродов период | 3501 | 74.29 | 2.97 |
| XVI | Някои състояния, възникващи през перинаталния период | 808 | 17.15 | 0.69 |
| XVII | Вродени аномалии [пороци на развитието], деформации и хромозомни аберации | 649 | 13.77 | 0.55 |

| | | | | |
|---|---|---|---|---|
| XVIII | Симптоми, признаци и отклонения от нормата, открити при клинични и лабораторни изследвания, некласифицирани другаде | 1534 | 32.55 | 1.30 |
| XIX | Травми, отравяния и някои други последици от въздействието на външни причини | 7595 | 161.17 | 6.45 |

2019

**Раждания в област Варна**

| **Година** | **Брой – общо** | | **На 1 000 жени от 15 до 49 години** | |
|---|---|---|---|---|
| | **Раждания** | | **Раждания** | |
| 2019 г. | 4 305 | | 40.25 | |

**УМИРАНИЯ ПРЕЗ 2019 г. ПО ВЪЗРАСТ, МЕСТОЖИВЕЕНЕ И ПОЛ**

| **Област Варна** | **Общо** | | | **В градовете** | | | **В селата** | | |
|---|---|---|---|---|---|---|---|---|---|
| **Възраст** | **Всичко** | **Мъже** | **Жени** | **Всичко** | **Мъже** | **Жени** | **Всичко** | **Мъже** | **Жени** |
| Варна | **5 990** | **3 165** | **2 825** | **4 465** | **2 338** | **2 127** | **1 525** | **827** | **698** |
| 0 | 19 | 11 | 8 | 15 | 9 | 6 | 4 | 2 | 2 |
| 1 - 4 | 12 | 4 | 8 | 10 | 3 | 7 | 2 | 1 | 1 |
| 5 - 9 | 4 | - | 4 | 4 | - | 4 | - | - | - |
| 10 - 14 | 5 | 4 | 1 | 4 | 3 | 1 | 1 | 1 | - |
| 15 - 19 | 8 | 5 | 3 | 4 | 2 | 2 | 4 | 3 | 1 |
| 20 - 24 | 10 | 8 | 2 | 7 | 6 | 1 | 3 | 2 | 1 |
| 25 - 29 | 15 | 12 | 3 | 9 | 8 | 1 | 6 | 4 | 2 |
| 30 - 34 | 29 | 24 | 5 | 23 | 19 | 4 | 6 | 5 | 1 |
| 35 - 39 | 56 | 40 | 16 | 47 | 33 | 14 | 9 | 7 | 2 |
| 40 - 44 | 69 | 39 | 30 | 57 | 30 | 27 | 12 | 9 | 3 |
| 45 - 49 | 124 | 88 | 36 | 100 | 73 | 27 | 24 | 15 | 9 |
| 50 - 54 | 205 | 145 | 60 | 154 | 108 | 46 | 51 | 37 | 14 |
| 55 - 59 | 292 | 205 | 87 | 217 | 156 | 61 | 75 | 49 | 26 |

| | | | | | | | | | |
|---|---|---|---|---|---|---|---|---|---|
| 60 - 64 | 456 | 309 | 147 | 326 | 219 | 107 | 130 | 90 | 40 |
| 65 - 69 | 652 | 425 | 227 | 478 | 311 | 167 | 174 | 114 | 60 |
| 70 - 74 | 753 | 478 | 275 | 550 | 347 | 203 | 203 | 131 | 72 |
| 75 - 79 | 783 | 407 | 376 | 592 | 305 | 287 | 191 | 102 | 89 |
| 80 - 84 | 976 | 419 | 557 | 722 | 307 | 415 | 254 | 112 | 142 |
| 85 + | 1522 | 542 | 980 | 1146 | 399 | 747 | 376 | 143 | 233 |

## Обща смъртност по причини за област Варна

| № на класа | НАИМЕНОВАНИЕ НА БОЛЕСТИТЕ ПО МКБ-10 | 2019 г. – област Варна | | |
|---|---|---|---|---|
| | | Брой | На 100 000 от населението | Относителен дял (%) |
| | **ОБЩО I – XX клас** | **5990** | **1272.9** | **100,00** |
| **I** | **Някои инфекциозни и паразитни болести** | **50** | 10.6 | 0.82 |
| **II** | **Новообразувания** | **1189** | 252.7 | 19.52 |
| **III** | **Болести на кръвта, кръвотворните органи и отделни нарушения, включващи имунния механизъм** | **6** | 1.3 | 0.10 |
| **IV** | **Болести на ендокринната система, разстройства на храненето и на обмяната на веществата** | **90** | 19.1 | 1.48 |
| **V** | **Психични и поведенчески разстройства** | **15** | 3.2 | 0.25 |
| **VI** | **Болести на нервната система** | **73** | 15.5 | 1.20 |
| **IX** | **Болести на органите на кръвообращението** | **3612** | 767.6 | 59.31 |
| **X** | **Болести на дихателната система** | **285** | 60.6 | 4.68 |

| | | | | |
|---|---|---|---|---|
| **XI** | **Болести на храносмилателната система** | **267** | 56.7 | 4.38 |
| **XII** | **Болести на кожата и подкожната тъкан** | - | - | - |
| **XIII** | **Болести на костно-мускулната система и на съединителната тъкан** | **1** | 0.2 | 0.02 |
| **XIV** | **Болести на пикочо-половата система** | **87** | 18.5 | 1.43 |
| **XVI** | **Някои състояния, възникващи през перинаталния период** | **11** | 2.3 | 0.18 |
| **XVII** | **Вродени аномалии [пороци на развитието], деформации и хромозомни аберации** | **4** | 0.9 | 0.07 |
| **XVIII** | **Симптоми, признаци и отклонения от нормата, открити при клинични и лабораторни изследвания, некласифицирани другаде** | **116** | 24.7 | 1.90 |
| **XX** | **Външни причини за заболеваемост и смъртност** | **184** | 39.1 | 3.02 |

**Детска смъртност (умрели деца до 1г. възраст) в област Варна**

| **Година** | **Общо** | | **В градовете** | | **В селата** | |
|---|---|---|---|---|---|---|
| | **Брой** | **На 1000 живородени** | **Брой** | **На 1000 живородени** | **Брой** | **На 1000 живородени** |
| 2019 г. | 19 | 4,4 | 15 | 4,1 | 4 | 6,0 |

**Детска смъртност по причини**

| **№ на класа** | **НАИМЕНОВАНИЕ НА БОЛЕСТИТЕ ПО МКБ-10** | **2019 г. – област Варна** | | |
|---|---|---|---|---|
| | | **Брой** | **На 1000 живородени** | **Относителен дял (%)** |
| | **ОБЩО I – XIX клас** | **19** | **4,44** | **100.00** |
| I | Някои инфекциозни и паразитни болести | 0 | 0.00 | 0.00 |
| II | Новообразувания | 0 | 0.00 | 0.00 |

| | | | | |
|---|---|---|---|---|
| IV | Болести на ендокринната система, разстройства на храненето и на обмяната на веществата | 1 | 0.23 | 5.26 |
| VI | Болести на нервната система | 2 | 0.47 | 10.53 |
| IX | Болести на органите на кръвообращението | 0 | 0.00 | 0.00 |
| X | Болести на дихателната система | 1 | 0.23 | 5.26 |
| XI | Болести на храносмилателната система | 1 | 0.23 | 5.26 |
| XVI | Някои състояния, възникващи през перинаталния период | 11 | 2.57 | 57.89 |
| XVII | Вродени аномалии [пороци на развитието], деформации и хромозомни аберации | 3 | 0.70 | 15.79 |
| XVIII | Симптоми, признаци и отклонения от нормата, открити при клинични и лабораторни изследвания, некласифицирани другаде | 0 | 0.00 | 0.00 |
| XIX | Травми, отравяния и някои други последици от въздействието на външни причини | 0 | 0.00 | 0.00 |

**Естествен прираст по общини в област Варна**

| **Община** | **2019 г.** | |
|---|---|---|
| | **Брой** | **На 1 000 души** |
| Варна | -568 | -1.21 |
| Ветрино | -104 | -0.22 |
| Вълчи дол | -151 | -0.32 |

**Болестност и заболеваемост сред населението в област Варна през 2019 г.**

| № на класа | НАИМЕНОВАНИЕ НА БОЛЕСТИТЕ ПО МКБ-10 | Болестност | | | Заболеваемост | | |
|---|---|---|---|---|---|---|---|
| | | Регистрирани заболявания | На 1000 души от населението | Относителен дял (%) | Регистрирани заболявания | На 1000 души от населението | Относителен дял (%) |
| | **ОБЩО I – XIX клас** | 1316149 | 2801.00 | 100 | 357044 | 759.85 | 100 |
| **I** | **Някои инфекциозни и паразитни болести** | 36617 | 77.93 | 2.78 | 15199 | 32.35 | 4.26 |
| **II** | **Новообразувания** | 29451 | 62.68 | 2.24 | 6920 | 14.73 | 1.94 |
| **III** | **Болести на кръвта, кръвотворните органи и отделни нарушения, включващи имунния механизъм** | 9007 | 19.17 | 0.68 | 2331 | 4.96 | 0.65 |
| **IV** | **Болести на ендокринната система, разстройства на храненето и на обмяната на веществата** | 82373 | 175.30 | 6.26 | 10077 | 21.45 | 2.82 |
| **V** | **Психични и поведенчески разстройства** | 27782 | 59.13 | 2.11 | 4730 | 10.07 | 1.32 |
| **VI** | **Болести на нервната система** | 55976 | 119.13 | 4.25 | 9137 | 19.45 | 2.56 |
| **VII** | **Болести на окото и придатъците му** | 95585 | 203.42 | 7.26 | 29497 | 62.77 | 8.26 |
| **VIII** | **Болести на ухото и мастоидния израстък** | 36760 | 78.23 | 2.79 | 12023 | 25.59 | 3.37 |
| **IX** | **Болести на органите на кръвообращението** | 288322 | 613.60 | 21.91 | 23926 | 50.92 | 6.70 |
| **X** | **Болести на дихателната система** | 224327 | 477.41 | 17.04 | 111821 | 237.98 | 31.32 |
| **XI** | **Болести на храносмилателната система** | 59168 | 125.92 | 4.50 | 14508 | 30.88 | 4.06 |
| **XII** | **Болести на кожата и подкожната тъкан** | 46171 | 98.26 | 3.51 | 16571 | 35.27 | 4.64 |
| **XIII** | **Болести на костно-мускулната система и на съединителната тъкан** | 110900 | 236.02 | 8.43 | 23016 | 48.98 | 6.45 |
| **XIV** | **Болести на пикочо-половата система** | 128479 | 273.43 | 9.76 | 33046 | 70.33 | 9.26 |
| **XV** | **Бременност, раждане и послеродов период** | 5764 | 12.27 | 0.44 | 1688 | 3.59 | 0.47 |
| **XVI** | **Някои състояния възникващи през перинаталния период** | 583 | 1.24 | 0.04 | 166 | 0.35 | 0.05 |
| **XVII** | **Вродени аномалии [пороци на развитието], деформации и хромозомни аберации** | 3261 | 6.94 | 0.25 | 699 | 1.49 | 0.20 |
| **XVIII** | **Симптоми, признаци и отклонения от нормата, открити при клинични и лабораторни изследвания, некласифицирани другаде** | 30141 | 64.15 | 2.29 | 17774 | 37.83 | 4.98 |

| | | | | | | | |
|---|---|---|---|---|---|---|---|
| **XIX** | **Травми, отравяния и някои други последици от въздействието на външни причини** | 45482 | 96.79 | 3.46 | 23915 | 50.90 | 6.70 |

**Хоспитализирана заболеваемост в Област Варна за 2019 г.**

| | **НАИМЕНОВАНИЕ НА БОЛЕСТИТЕ ПО МКБ-10** | **Изписани болни** | **На 10 000 души от населението** | **Относителен дял (%)** |
|---|---|---|---|---|
| | **ОБЩО I - XIX клас** | 112588 | 2396.08 | 100.00 |
| I | Някои инфекциозни и паразитни болести | 2739 | 58.29 | 2.43 |
| II | Новообразувания | 19171 | 407.99 | 17.03 |
| III | Болести на кръвта, кръвотворните органи и отделни нарушения, включващи имунния механизъм | 1153 | 24.54 | 1.02 |
| IV | Болести на ендокринната система, разстройства на храненето и на обмяната на веществата | 3766 | 80.15 | 3.34 |
| V | Психични и поведенчески разстройства | 2496 | 53.12 | 2.22 |
| VI | Болести на нервната система | 2627 | 55.91 | 2.33 |
| VII | Болести на окото и придатъците му | 4133 | 87.96 | 3.67 |
| VIII | Болести на ухото и мастоидния израстък | 888 | 18.90 | 0.79 |
| IX | Болести на органите на кръвообращението | 18583 | 395.48 | 16.51 |
| X | Болести на дихателната система | 10653 | 226.72 | 9.46 |
| XI | Болести на храносмилателната система | 8503 | 180.96 | 7.55 |
| XII | Болести на кожата и подкожната тъкан | 6550 | 139.40 | 5.82 |
| XIII | Болести на костно-мускулната система и на съединителната тъкан | 5778 | 122.97 | 5.13 |
| XIV | Болести на пикочо-половата система | 5673 | 120.73 | 5.04 |
| XV | Бременност, раждане и послеродов период | 6336 | 134.84 | 5.63 |
| XVI | Някои състояния, възникващи през перинаталния период | 1874 | 39.88 | 1.66 |
| XVII | Вродени аномалии [пороци на развитието], деформации и хромозомни аберации | 1479 | 31.48 | 1.31 |

| | | | | |
|---|---|---|---|---|
| XVIII | Симптоми, признаци и отклонения от нормата, открити при клинични и лабораторни изследвания, некласифицирани другаде | 2233 | 47.52 | 1.98 |
| XIX | Травми, отравяния и някои други последици от въздействието на външни причини | 7953 | 169.25 | 7.06 |

2020

**Раждания в област Варна**

| **Година** | **Брой – общо** | | **На 1 000 жени от 15 до 49 години** | |
|---|---|---|---|---|
| | **Раждания** | | **Раждания** | |
| 2020 г. | 4 243 | | 39.85 | |

**УМИРАНИЯ ПРЕЗ 2020 г. ПО ВЪЗРАСТ, МЕСТОЖИВЕЕНЕ И ПОЛ**

| **Област Варна** | **Общо** | | | **В градовете** | | | **В селата** | | |
|---|---|---|---|---|---|---|---|---|---|
| **Възраст** | **Всичко** | **Мъже** | **Жени** | **Всичко** | **Мъже** | **Жени** | **Всичко** | **Мъже** | **Жени** |
| Варна | 6930 | 3636 | 3294 | 5282 | 2735 | 2547 | 1648 | 901 | 747 |
| 0 | 15 | 10 | 5 | 11 | 8 | 3 | 4 | 2 | 2 |
| 1 - 4 | 7 | 3 | 4 | 3 | 1 | 2 | 4 | 2 | 2 |
| 5 - 9 | 1 | 1 | - | - | - | - | 1 | 1 | - |
| 10 - 14 | 2 | 2 | - | 2 | 2 | - | - | - | - |
| 15 - 19 | 5 | 3 | 2 | 4 | 2 | 2 | 1 | 1 | - |
| 20 - 24 | 11 | 6 | 5 | 4 | 3 | 1 | 7 | 3 | 4 |
| 25 - 29 | 20 | 9 | 11 | 13 | 7 | 6 | 7 | 2 | 5 |
| 30 - 34 | 32 | 25 | 7 | 27 | 22 | 5 | 5 | 3 | 2 |
| 35 - 39 | 47 | 32 | 15 | 39 | 27 | 12 | 8 | 5 | 3 |
| 40 - 44 | 91 | 61 | 30 | 74 | 50 | 24 | 17 | 11 | 6 |
| 45 - 49 | 167 | 105 | 62 | 130 | 80 | 50 | 37 | 25 | 12 |
| 50 - 54 | 226 | 160 | 66 | 162 | 115 | 47 | 64 | 45 | 19 |
| 55 - 59 | 364 | 267 | 97 | 271 | 195 | 76 | 93 | 72 | 21 |

| | | | | | | | | | |
|---|---|---|---|---|---|---|---|---|---|
| 60 - 64 | 508 | 330 | 178 | 395 | 256 | 139 | 113 | 74 | 39 |
| 65 - 69 | 760 | 481 | 279 | 577 | 358 | 219 | 183 | 123 | 60 |
| 70 - 74 | 964 | 577 | 387 | 734 | 434 | 300 | 230 | 143 | 87 |
| 75 - 79 | 959 | 493 | 466 | 723 | 362 | 361 | 236 | 131 | 105 |
| 80 - 84 | 1100 | 469 | 631 | 845 | 360 | 485 | 255 | 109 | 146 |
| 85 + | 1651 | 602 | 1049 | 1268 | 453 | 815 | 383 | 149 | 234 |

## Обща смъртност по причини за област Варна

| **№ на класа** | **НАИМЕНОВАНИЕ НА БОЛЕСТИТЕ ПО МКБ-10** | **2020 г. – област Варна** | | |
|---|---|---|---|---|
| | | **Брой** | **На 100 000 от населението** | **Относителен дял (%)** |
| | **ОБЩО I – XX клас** | **6930** | **1474,5** | 100 |
| **I** | **Някои инфекциозни и паразитни болести** | **61** | 13,0 | 0,88 |
| **II** | **Новообразувания** | **1214** | 258,3 | 17,52 |
| **III** | **Болести на кръвта, кръвотворните органи и отделни нарушения, включващи имунния механизъм** | **12** | 2,6 | 0,17 |
| **IV** | **Болести на ендокринната система, разстройства на храненето и на обмяната на веществата** | **64** | 13,6 | 0,92 |
| **V** | **Психични и поведенчески разстройства** | **46** | 9,8 | 0,66 |
| **VI** | **Болести на нервната система** | **78** | 16,6 | 1,13 |
| **IX** | **Болести на органите на кръвообращението** | **3800** | 808,5 | 54,83 |
| **X** | **Болести на дихателната система** | **319** | 67,9 | 4,60 |
| **XI** | **Болести на храносмилателната система** | **309** | 65,7 | 4,46 |
| **XII** | **Болести на кожата и подкожната тъкан** | **1** | 0,2 | 0,01 |
| **XIII** | **Болести на костно-мускулната система и на съединителната тъкан** | **2** | 0,4 | 0,03 |

| | | | | |
|---|---|---|---|---|
| **XIV** | **Болести на пикочо-половата система** | **157** | 33,4 | 2,27 |
| **XVI** | **Някои състояния, възникващи през перинаталния период** | **8** | 1,7 | 0,12 |
| **XVII** | **Вродени аномалии [пороци на развитието], деформации и хромозомни аберации** | **5** | 1,1 | 0,07 |
| **XVIII** | **Симптоми, признаци и отклонения от нормата, открити при клинични и лабораторни изследвания, некласифицирани другаде** | **196** | 41,7 | 2,83 |
| **XX** | **Външни причини за заболеваемост и смъртност** | **137** | 29,1 | 1,98 |
| **XXII** | **Кодове за специални цели, в това число COVID-19** | **521** | 110,9 | 7,52 |

**Детска смъртност (умрели деца до 1г. възраст) в област Варна**

| **Година** | **Общо** | | **В градовете** | | **В селата** | |
|---|---|---|---|---|---|---|
| | **Брой** | **На 1000 живородени** | **Брой** | **На 1000 живородени** | **Брой** | **На 1000 живородени** |
| 2020 г. | 15 | 3,6 | 11 | 3,1 | 4 | 5,9 |

**Детска смъртност по причини**

| **№ на класа** | **НАИМЕНОВАНИЕ НА БОЛЕСТИТЕ ПО МКБ-10** | **2020 г. – област Варна** | | |
|---|---|---|---|---|
| | | **Брой** | **На 1000 живородени** | **Относителен дял (%)** |
| | **ОБЩО I – XIX клас** | **15** | **3,56** | **100,00** |
| I | Някои инфекциозни и паразитни болести | **1** | 0,24 | 6,67 |
| II | Новообразувания | 0 | 0 | 0 |
| IV | Болести на ендокринната система, разстройства на храненето и на обмяната на веществата | 0 | 0 | 0 |

| | | | | |
|---|---|---|---|---|
| VI | Болести на нервната система | | | |
| IX | Болести на органите на кръвообращението | **1** | 0,24 | 6,67 |
| X | Болести на дихателната система | 0 | 0 | 0 |
| XI | Болести на храносмилателната система | 0 | 0 | 0 |
| XVI | Някои състояния, възникващи през перинаталния период | **8** | 1,90 | 53,33 |
| XVII | Вродени аномалии [пороци на развитието], деформации и хромозомни аберации | **3** | 0,71 | 20,00 |
| XVIII | Симптоми, признаци и отклонения от нормата, открити при клинични и лабораторни изследвания, некласифицирани другаде | **2** | 0,47 | 13,33 |
| XIX | Травми, отравяния и някои други последици от въздействието на външни причини | 0 | 0 | 0 |

**Естествен прираст по общини в област Варна**

| **Община** | **2020 г.** | |
|---|---|---|
| | **Брой** | **На 1 000 души** |
| Варна | -1329 | -2,83 |
| Ветрино | -107 | -0,23 |
| Вълчи дол | -179 | -0,38 |

**Болестност и заболеваемост сред населението в област Варна през 2020 г.**

| **№ на класа** | **НАИМЕНОВАНИЕ НА БОЛЕСТИТЕ ПО МКБ-10** | **Болестност** | | | **Заболеваемост** | | |
|---|---|---|---|---|---|---|---|
| | | **Регистрирани заболявания** | **На 1000 души от населението** | **Относителен дял (%)** | **Регистрирани заболявания** | **На 1000 души от населението** | **Относителен дял (%)** |
| | **ОБЩО I – XIX клас** | 943626 | 2007,19 | 100 | 277914 | 591,15 | 100 |
| **I** | **Някои инфекциозни и паразитни болести** | 29479 | 62,70 | 3,12 | 11018 | 23,44 | 3,96 |
| **II** | **Новообразувания** | 20274 | 43,12 | 2,15 | 4836 | 10,29 | 1,74 |

| | | | | | | | |
|---|---|---|---|---|---|---|---|
| **III** | **Болести на кръвта, кръвотворните органи и отделни нарушения, включващи имунния механизъм** | 5931 | 12,62 | 0,63 | 1770 | 3,76 | 0,64 |
| **IV** | **Болести на ендокринната система, разстройства на храненето и на обмяната на веществата** | 60250 | 128,16 | 6,38 | 8917 | 18,97 | 3,21 |
| **V** | **Психични и поведенчески разстройства** | 26591 | 56,56 | 2,82 | 5062 | 10,77 | 1,82 |
| **VI** | **Болести на нервната система** | 38148 | 81,14 | 4,04 | 8444 | 17,96 | 3,04 |
| **VII** | **Болести на окото и придатъците му** | 40088 | 85,27 | 4,25 | 13919 | 29,61 | 5,01 |
| **VIII** | **Болести на ухото и мастоидния израстък** | 23655 | 50,32 | 2,51 | 10155 | 21,60 | 3,65 |
| **IX** | **Болести на органите на кръвообращението** | 231180 | 491,74 | 24,50 | 18934 | 40,27 | 6,81 |
| **X** | **Болести на дихателната система** | 173688 | 369,45 | 18,41 | 86925 | 184,90 | 31,28 |
| **XI** | **Болести на храносмилателната система** | 33669 | 71,62 | 3,57 | 11184 | 23,79 | 4,02 |
| **XII** | **Болести на кожата и подкожната тъкан** | 34645 | 73,69 | 3,67 | 14755 | 31,39 | 5,31 |
| **XIII** | **Болести на костно-мускулната система и на съединителната тъкан** | 98674 | 209,89 | 10,46 | 19888 | 42,30 | 7,16 |
| **XIV** | **Болести на пикочо-половата система** | 74062 | 157,54 | 7,85 | 21109 | 44,90 | 7,60 |
| **XV** | **Бременност, раждане и послеродов период** | 3667 | 7,80 | 0,39 | 898 | 1,91 | 0,32 |
| **XVI** | **Някои състояния възникващи през перинаталния период** | 359 | 0,76 | 0,04 | 146 | 0,31 | 0,05 |
| **XVII** | **Вродени аномалии [пороци на развитието], деформации и хромозомни аберации** | 2474 | 5,26 | 0,26 | 478 | 1,02 | 0,17 |
| **XVIII** | **Симптоми, признаци и отклонения от нормата, открити при клинични и лабораторни изследвания, некласифицирани другаде** | 22112 | 47,03 | 2,34 | 13236 | 28,15 | 4,76 |
| **XIX** | **Травми, отравяния и някои други последици от въздействието на външни причини** | 38605 | 82,12 | 4,09 | 15331 | 32,61 | 5,52 |
| **XXII** | **Кодове за специални цели, в това число COVID-19** | 13726 | 29,20 | 1,45 | 10909 | 23,20 | 3,93 |

**Хоспитализирана заболеваемост в Област Варна за 2020 г.**

| | НАИМЕНОВАНИЕ НА БОЛЕСТИТЕ ПО МКБ-10 | Изписани болни | На 10 000 души от населението | Относителен дял (%) |
|---|---|---|---|---|
| | **ОБЩО I - XIX клас** | 85077 | 1809,67 | 100.00 |
| I | Някои инфекциозни и паразитни болести | 1375 | 29,25 | 1,62 |
| II | Новообразувания | 13619 | 289,69 | 16,01 |
| III | Болести на кръвта, кръвотворните органи и отделни нарушения, включващи имунния механизъм | 1192 | 25,36 | 1,40 |
| IV | Болести на ендокринната система, разстройства на храненето и на обмяната на веществата | 2527 | 53,75 | 2,97 |
| V | Психични и поведенчески разстройства | 2152 | 45,78 | 2,53 |
| VI | Болести на нервната система | 1657 | 35,25 | 1,95 |
| VII | Болести на окото и придатъците му | 3438 | 73,13 | 4,04 |
| VIII | Болести на ухото и мастоидния израстък | 597 | 12,70 | 0,70 |
| IX | Болести на органите на кръвообращението | 13615 | 289,60 | 16,00 |
| X | Болести на дихателната система | 5066 | 107,76 | 5,95 |
| XI | Болести на храносмилателната система | 9523 | 202,56 | 11,19 |
| XII | Болести на кожата и подкожната тъкан | 1372 | 29,18 | 1,61 |
| XIII | Болести на костно-мускулната система и на съединителната тъкан | 5253 | 111,74 | 6,17 |
| XIV | Болести на пикочо-половата система | 6781 | 144,24 | 7,97 |
| XV | Бременност, раждане и послеродов период | 6127 | 130,33 | 7,20 |
| XVI | Някои състояния, възникващи през перинаталния период | 1317 | 28,01 | 1,55 |
| XVII | Вродени аномалии [пороци на развитието], деформации и хромозомни аберации | 597 | 12,70 | 0,70 |
| XVIII | Симптоми, признаци и отклонения от нормата, открити при клинични и лабораторни изследвания, некласифицирани другаде | 1445 | 30,74 | 1,70 |
| XIX | Травми, отравяния и някои други последици от въздействието на външни причини | 7424 | 157,92 | 8,73 |
| XXII | Кодове за специални цели U00–U85 | 2339 | 49,75 | 2,75 |

2021

## Раждания в област Варна

| Година | Брой – общо | | На 1 000 жени от 15 до 49 години | |
|---|---|---|---|---|
| | Раждания | | Раждания | |
| 2021 г. | 4 205 | | 39.71 | |

## УМИРАНИЯ ПРЕЗ 2021 г. ПО ВЪЗРАСТ, МЕСТОЖИВЕЕНЕ И ПОЛ

| Област Варна | Общо | | | В градовете | | | В селата | | |
|---|---|---|---|---|---|---|---|---|---|
| Възраст | Всичко | Мъже | Жени | Всичко | Мъже | Жени | Всичко | Мъже | Жени |
| Варна | 8506 | 4374 | 4132 | 6506 | 3292 | 3214 | 2000 | 1082 | 918 |
| 0 | 18 | 10 | 8 | 10 | 6 | 4 | 8 | 4 | 4 |
| 1 - 4 | 5 | 2 | 3 | 3 | - | 3 | 2 | 2 | - |
| 5 - 9 | 3 | 1 | 2 | 3 | 1 | 2 | - | - | - |
| 10 - 14 | 3 | 2 | 1 | 2 | 2 | - | 1 | - | 1 |
| 15 - 19 | 8 | 7 | 1 | 5 | 4 | 1 | 3 | 3 | - |
| 20 - 24 | 12 | 10 | 2 | 9 | 8 | 1 | 3 | 2 | 1 |
| 25 - 29 | 20 | 15 | 5 | 15 | 12 | 3 | 5 | 3 | 2 |
| 30 - 34 | 53 | 42 | 11 | 46 | 37 | 9 | 7 | 5 | 2 |
| 35 - 39 | 69 | 52 | 17 | 50 | 36 | 14 | 19 | 16 | 3 |
| 40 - 44 | 94 | 56 | 38 | 65 | 40 | 25 | 29 | 16 | 13 |
| 45 - 49 | 200 | 146 | 54 | 163 | 119 | 44 | 37 | 27 | 10 |
| 50 - 54 | 310 | 221 | 89 | 238 | 164 | 74 | 72 | 57 | 15 |
| 55 - 59 | 412 | 263 | 149 | 295 | 190 | 105 | 117 | 73 | 44 |
| 60 - 64 | 647 | 407 | 240 | 503 | 307 | 196 | 144 | 100 | 44 |
| 65 - 69 | 879 | 527 | 352 | 672 | 392 | 280 | 207 | 135 | 72 |
| 70 - 74 | 1198 | 669 | 529 | 906 | 488 | 418 | 292 | 181 | 111 |
| 75 - 79 | 1305 | 672 | 633 | 1007 | 524 | 483 | 298 | 148 | 150 |
| 80 - 84 | 1295 | 592 | 703 | 943 | 424 | 519 | 352 | 168 | 184 |
| 85 + | 1975 | 680 | 1295 | 1571 | 538 | 1033 | 404 | 142 | 262 |

## Обща смъртност по причини за област Варна

| № на класа | НАИМЕНОВАНИЕ НА БОЛЕСТИТЕ ПО МКБ-10 | 2021 г. – област Варна | | |
|---|---|---|---|---|
| | | Брой | На 100 000 от населението | Относителен дял (%) |
| | **ОБЩО I – XX клас** | **8506** | **1812,2** | 100 |
| **I** | **Някои инфекциозни и паразитни болести** | **38** | 8,1 | 0,45 |
| **II** | **Новообразувания** | **1197** | 255,0 | 14,07 |
| **III** | **Болести на кръвта, кръвотворните органи и отделни нарушения, включващи имунния механизъм** | **12** | 2,6 | 0,14 |
| **IV** | **Болести на ендокринната система, разстройства на храненето и на обмяната на веществата** | **121** | 25,8 | 1,42 |

| | | | | |
|---|---|---|---|---|
| **V** | **Психични и поведенчески разстройства** | **22** | 4,7 | 0,26 |
| **VI** | **Болести на нервната система** | **105** | 22,4 | 1,23 |
| **IX** | **Болести на органите на кръвообращението** | **4295** | 915,1 | 50,49 |
| **X** | **Болести на дихателната система** | **274** | 58,4 | 3,22 |
| **XI** | **Болести на храносмилателната система** | **263** | 56,0 | 3,09 |
| **XII** | **Болести на кожата и подкожната тъкан** | **4** | 0,9 | 0,05 |
| **XIII** | **Болести на костно-мускулната система и на съединителната тъкан** | **4** | 0,9 | 0,05 |
| **XIV** | **Болести на пикочо-половата система** | **85** | 18,1 | 1,00 |
| **XVI** | **Някои състояния, възникващи през перинаталния период** | **4** | 0,9 | 0,05 |
| **XVII** | **Вродени аномалии [пороци на развитието], деформации и хромозомни аберации** | **7** | 1,5 | 0,08 |
| **XVIII** | **Симптоми, признаци и отклонения от нормата, открити при клинични и лабораторни изследвания, некласифицирани другаде** | **266** | 56,7 | 3,13 |
| **XX** | **Външни причини за заболеваемост и смъртност** | **127** | 27,1 | 1,49 |
| **XXII** | **Кодове за специални цели, в това число COVID-19** | **1682** | 358,4 | 19,77 |

## Детска смъртност (умрели деца до 1г. възраст) в област Варна

| Година | Общо | | В градовете | | В селата | |
|---|---|---|---|---|---|---|
| | Брой | На 1000 живородени | Брой | На 1000 живородени | Брой | На 1000 живородени |
| 2021 г. | 18 | 4,3 | 10 | 2,8 | 8 | 11,9 |

## Детска смъртност по причини

| № на класа | НАИМЕНОВАНИЕ НА БОЛЕСТИТЕ ПО МКБ-10 | 2021 г. – област Варна | | |
|---|---|---|---|---|
| | | Брой | На 1000 живородени | Относителен дял (%) |
| | **ОБЩО I – XIX клас** | **18** | **4,30** | **100,00** |
| I | Някои инфекциозни и паразитни болести | **0** | 0 | 0 |
| II | Новообразувания | 0 | 0 | 0 |
| IV | Болести на ендокринната система, разстройства на храненето и на обмяната на веществата | 0 | 0 | 0 |
| VI | Болести на нервната система | 1 | 0,24 | 5,56 |
| IX | Болести на органите на кръвообращението | **1** | 0,24 | 5,56 |
| X | Болести на дихателната система | 3 | 0,72 | 16,67 |

| | | | | |
|---|---|---|---|---|
| XI | Болести на храносмилателната система | 0 | 0 | 0 |
| XVI | Някои състояния, възникващи през перинаталния период | **4** | 0,96 | 22,22 |
| XVII | Вродени аномалии [пороци на развитието], деформации и хромозомни аберации | **5** | 1,20 | 27,78 |
| XVIII | Симптоми, признаци и отклонения от нормата, открити при клинични и лабораторни изследвания, некласифицирани другаде | **3** | 0,72 | 16,67 |
| XIX | Травми, отравяния и някои други последици от въздействието на външни причини | 1 | 0,24 | 5,56 |

## Естествен прираст по общини в област Варна

| Община | 2021 г. | |
|---|---|---|
| | Брой | На 1 000 души |
| Варна | -2451 | -5,23 |
| Ветрино | -144 | -0,31 |
| Вълчи дол | -174 | -0,37 |

## Болестност и заболеваемост сред населението в област Варна през 2021 г.

| № на класа | НАИМЕНОВАНИЕ НА БОЛЕСТИТЕ ПО МКБ-10 | Болестност | | | Заболеваемост | | |
|---|---|---|---|---|---|---|---|
| | | Регистрирани заболявания | На 1000 души от населението | Относителен дял (%) | Регистрирани заболявания | На 1000 души от населението | Относителен дял (%) |
| | **ОБЩО I – XIX клас** | 1039832 | 2218,95 | 100 | 304062 | 648,85 | 100 |
| **I** | **Някои инфекциозни и паразитни болести** | 23708 | 50,59 | 2,28 | 10193 | 21,75 | 3,35 |
| **II** | **Новообразувания** | 22113 | 47,19 | 2,13 | 4706 | 10,04 | 1,55 |
| **III** | **Болести на кръвта, кръвотворните органи и отделни нарушения, включващи имунния механизъм** | 6276 | 13,39 | 0,60 | 1705 | 3,64 | 0,56 |
| **IV** | **Болести на ендокринната система, разстройства на храненето и на обмяната на веществата** | 68626 | 146,44 | 6,60 | 9805 | 20,92 | 3,22 |
| **V** | **Психични и поведенчески разстройства** | 23473 | 50,09 | 2,26 | 4310 | 9,20 | 1,42 |
| **VI** | **Болести на нервната система** | 39962 | 85,28 | 3,84 | 7801 | 16,65 | 2,57 |
| **VII** | **Болести на окото и придатъците му** | 62228 | 132,79 | 5,98 | 19873 | 42,41 | 6,54 |
| **VIII** | **Болести на ухото и мастоидния израстък** | 24247 | 51,74 | 2,33 | 10975 | 23,42 | 3,61 |
| **IX** | **Болести на органите на кръвообращението** | 239734 | 511,58 | 23,06 | 22046 | 47,05 | 7,25 |
| **X** | **Болести на дихателната система** | 172450 | 368,00 | 16,58 | 86148 | 183,84 | 28,33 |
| **XI** | **Болести на храносмилателната система** | 36013 | 76,85 | 3,46 | 9783 | 20,88 | 3,22 |
| **XII** | **Болести на кожата и подкожната тъкан** | 34824 | 74,31 | 3,35 | 12973 | 27,68 | 4,27 |
| **XIII** | **Болести на костно-мускулната система и на съединителната тъкан** | 86455 | 184,49 | 8,31 | 19057 | 40,67 | 6,27 |
| **XIV** | **Болести на пикочо-половата система** | 80598 | 171,99 | 7,75 | 22304 | 47,60 | 7,34 |

| | | | | | | | |
|---|---|---|---|---|---|---|---|
| **XV** | **Бременност, раждане и послеродов период** | 3246 | 6,93 | 0,31 | 900 | 1,92 | 0,30 |
| **XVI** | **Някои състояния възникващи през перинаталния период** | 387 | 0,83 | 0,04 | 150 | 0,32 | 0,05 |
| **XVII** | **Вродени аномалии [пороци на развитието], деформации и хромозомни аберации** | 4258 | 9,09 | 0,41 | 1970 | 4,20 | 0,65 |
| **XVIII** | **Симптоми, признаци и отклонения от нормата, открити при клинични и лабораторни изследвания, некласифицирани другаде** | 23290 | 49,70 | 2,24 | 13749 | 29,34 | 4,52 |
| **XIX** | **Травми, отравяния и някои други последици от въздействието на външни причини** | 38313 | 81,76 | 3,68 | 21077 | 44,98 | 6,93 |
| **XXII** | **Кодове за специални цели, в това число COVID-19** | 49631 | 105,91 | 4,77 | 24537 | 52,36 | 8,07 |

## Хоспитализирана заболеваемост в Област Варна за 2021 г.

| | **НАИМЕНОВАНИЕ НА БОЛЕСТИТЕ ПО МКБ-10** | **Изписани болни** | **На 10 000 души от населението** | **Относителен дял (%)** |
|---|---|---|---|---|
| | **ОБЩО I - XIX клас** | 77673 | 1657,50 | 100.00 |
| I | Някои инфекциозни и паразитни болести | 805 | 17,18 | 1,04 |
| II | Новообразувания | 12806 | 273,27 | 16,49 |
| III | Болести на кръвта, кръвотворните органи и отделни нарушения, включващи имунния механизъм | 1280 | 27,31 | 1,65 |
| IV | Болести на ендокринната система, разстройства на храненето и на обмяната на веществата | 2281 | 48,68 | 2,94 |
| V | Психични и поведенчески разстройства | 1995 | 42,57 | 2,57 |
| VI | Болести на нервната система | 1493 | 31,86 | 1,92 |
| VII | Болести на окото и придатъците му | 3842 | 81,99 | 4,95 |
| VIII | Болести на ухото и мастоидния израстък | 453 | 9,67 | 0,58 |
| IX | Болести на органите на кръвообращението | 12638 | 269,69 | 16,27 |
| X | Болести на дихателната система | 3498 | 74,65 | 4,50 |
| XI | Болести на храносмилателната система | 8665 | 184,91 | 11,16 |
| XII | Болести на кожата и подкожната тъкан | 1058 | 22,58 | 1,36 |
| XIII | Болести на костно-мускулната система и на съединителната тъкан | 4272 | 91,16 | 5,50 |
| XIV | Болести на пикочо-половата система | 6124 | 130,68 | 7,88 |
| XV | Бременност, раждане и послеродов период | 6090 | 129,96 | 7,84 |
| XVI | Някои състояния, възникващи през перинаталния период | 1093 | 23,32 | 1,41 |
| XVII | Вродени аномалии [пороци на развитието], деформации и хромозомни аберации | 570 | 12,16 | 0,73 |
| XVIII | Симптоми, признаци и отклонения от нормата, открити при клинични и лабораторни изследвания, некласифицирани другаде | 1434 | 30,60 | 1,85 |
| XIX | Травми, отравяния и някои други последици от въздействието на външни причини | 7276 | 155,27 | 9,37 |
| XXII | Кодове за специални цели U00–U85 | 7819 | 166,85 | 10,07 |

ППС: РЗИ – Варна към момента не разполага с информация за 2022 г.

РЕПУБЛИКА БЪЛГАРИЯ
Министерство на околната среда и водите
БАСЕЙНОВА ДИРЕКЦИЯ „ЧЕРНОМОРСКИ РАЙОН“

изх. № ДИ –23 / А1/ 12 -05- 2023

вх.№ДИ-23/09.05.2023г

**ДО**
**Г-ЖА ЦВЕТОМИРА ХРИСТОВА**
**ДИРЕКТОР НА БАСЕЙНОВА ДИРЕКЦИЯ „ДУНАВСКИ РАЙОН“**
**ГР. ПЛЕВЕН, ПК 5800**
**УЛ. „ЧАТАЛДЖА“ №60**

**КОПИЕ ДО**
**ГОСПОЖА СЕВДАЛИНА ЙОНЧЕВА-КУМИТСКИ**
**ИЗПЪЛНИТЕЛЕН ДИРЕКТОР**
**НА „ДОБРОТИЧ УИНД“ АД**
**ГР. СОФИЯ 1407, РАЙОН „ЛОЗЕНЕЦ“**
**БУЛ. „ДЖЕЙМС БАУЧЕР“№ 51, ЕТАЖ 16**
**Ел. поща: d.sotirov@multi-ecoconsult.com**

**ОТНОСНО:** *Препращане на заявление за достъп до обществена информация*

**УВАЖАЕМА ГОСПОЖО ХРИСТОВА,**

На основание чл. 32, ал. 1 от ЗДОИ приложено Ви препращам по компетентност заявление за достъп до обществена информация, с вх. № ДИ-23/09.05.2023 г., подадено от г-жа Севдалина Йончева-Кумитски, изпълнителен директор на „Добротич Уинд“ АД, за предоставяне на информацията, касаеща Дунавски район за басейново управление.

**ПРИЛОЖЕНИЕ:** съгласно текста.

**С уважение,**

**инж. ЯВОР ДИМИТРОВ**
*Директор на Басейнова дирекция „Черноморски район“*

МИНИСТЕРСТВО НА ОКОЛНАТА СРЕДА И ВОДИТЕ
БАСЕЙНОВА ДИРЕКЦИЯ
ЧЕРНОМОРСКИ РАЙОН

**РЕПУБЛИКА БЪЛГАРИЯ**
**Министерство на околната среда и водите**
БАСЕЙНОВА ДИРЕКЦИЯ „ЧЕРНОМОРСКИ РАЙОН“

изх. № ДИ – 23 /А2/ 18 -05- 2023 вх. № ДИ – 23/09.05.2023 г.

**ДО**
**ГОСПОЖА СЕВДАЛИНА ЙОНЧЕВА-КУМИТСКИ**
**ИЗПЪЛНИТЕЛЕН ДИРЕКТОР**
**НА „ДОБРОТИЧ УИНД“ АД**
**ГР. СОФИЯ 1407, РАЙОН „ЛОЗЕНЕЦ“**
**БУЛ. „ДЖЕЙМС БАУЧЕР“ № 51, ЕТАЖ 16**
**Ел. поща: d.sotirov@multi-ecoconsult.com**

**ОТНОСНО:** *Предоставяне на достъп до обществена информация*

**УВАЖАЕМА ГОСПОЖО ЙОНЧЕВА-КУМИТСКИ,**

Във връзка с постъпило заявление за достъп до обществена информация, приложено Ви изпращам **Решение № 19/18.05.2023 г.** на Директора на Басейнова дирекция „Черноморски район” за предоставяне на достъп до обществена информация.

**ПРИЛОЖЕНИЕ:** съгласно текста.

**С уважение,**

**инж. ЯВОР ДИМИТРОВ**
*Директор на Басейнова дирекция „Черноморски район”*

МИНИСТЕРСТВО НА ОКОЛНАТА СРЕДА И ВОДИТЕ
БАСЕЙНОВА ДИРЕКЦИЯ ЧЕРНОМОРСКИ РАЙОН

**РЕПУБЛИКА БЪЛГАРИЯ**
**Министерство на околната среда и водите**
БАСЕЙНОВА ДИРЕКЦИЯ „ЧЕРНОМОРСКИ РАЙОН"

**РЕШЕНИЕ**
**№ 19 / 18.05.2023 год.**

Подписаният **инж. ЯВОР ДИМИТРОВ** - Директор на БДЧР, след като разгледах заявление с вх. № ДИ-23/09.05.2023 г. от СЕВДАЛИНА ЙОНЧЕВА-КУМИТСКИ–ИЗПЪЛНИТЕЛЕН ДИРЕКТОР НА „ДОБРОТИЧ УИНД" АД, с лице и адрес за кореспонденция: СЕВДАЛИНА ЙОНЧЕВА-КУМИТСКИ, ГР. СОФИЯ 1407, РАЙОН „ЛОЗЕНЕЦ", БУЛ. "ДЖЕЙМС БАУЧЕР" №51, ЕТ.16 и e-mail: **d.sotirov@multi-ecoconsult.com**, както и на основание чл. 17, чл. 18, т. 3 и чл. 26, ал.1 от ЗООС, във връзка с чл. 28, ал.1 и 2, чл. 34 и чл. 35, ал. 3 от ЗДОИ

**Р Е Ш И Х:**
**Предоставям достъп до исканата обществена информация, като определям следните параметри:**

1. Степен на осигурения достъп: **пълен;**
2. Срок за осигуряване на достъпа:-;
3. Място за предоставяне на достъпа: **електронна поща на e-mail: d.sotirov@multi-ecoconsult.com**;
4. Форма на предоставяне на достъп: **прикачени файлове: 1 файл в .doc (97 KB) и папка в .zip формат (1050 KB);**
5. Разходи по предоставяне на достъпа: **не се заплащат разходи;**
6. Други организации или лица, които разполагат с по-пълна информация: **Басейнова дирекция „Дунавски район";**

**Поземлени имоти с идентификатори 21717.22.11, 21717.22.12, 27629.44.35, 27629.44.36, 21717.11.30, 21717.11.32, 21717.11.33, 21717.17.42, 21717.17.43, 21717.17.40, 21717.17.46, 21717.53.56, 21717.53.57, 21717.13.29, 21717.13.32, 21717.13.33, 21717.37.16, 21717.37.19, 21717.37.20, 21717.15.17, 21717.22.6, 21717.38.8, 21717.42.34, 21717.42.38, 21717.42.37, 21717.60.54, 27629.13.23, 27629.15.15, 27629.21.33, 32442.25.85, 27629.40.24, 27629.34.53, 32860.28.2, 32860.22.2, 32442.18.16, 32442.28.52, 32442.24.37, 32442.30.20, 32442.32.11, 35506.4.72, 35506.2.14, 35506.9.9, 35506.6.45, 35506.15.35, 35506.19.5, 35506.18.44, 48524.11.14, 48524.19.13, 48524.22.49, 48524.28.4, 48524.26.16, 21717.17.47 попадат на територията на Басейнова дирекция „Дунавски район"**;

7. Предоставена налична информация относно:

- **Писмена справка за повърхностни и подземни водни тела, зони за защита на водите по чл. 119а, ал. 1 от Закона за водите, попадащи в обхвата на посоченото ИП; Санитарно-охранителни зони, около водоизточниците и съоръженията за питейно-битово водоснабдяване и водоизточниците на минерална вода на територията на посоченото ИП; Потенциални райони с риск от наводнения съгласно действащия ПУРН 2016-2021 г. и актуализираната Предварителна оценка на риска от наводнения 2022-2027 г. за територията на басейновата дирекция, попадащи в обхвата и на разстояние до 3 км от местоположението на обектите на изменение и разширение на инвестиционното предложение (Приложение 1);**

- **Графични файлове (shp) с информация за повърхностни, подземни водни тела и зони за защита на водите по смисъла на чл. 119а, ал.1 от ЗВ и учредени санитарно-охранителни зони (Приложение 2).**

Настоящото решение може да се обжалва по реда на Административно-процесуалния кодекс в 14-дневен срок от получаването му пред Административния съд по седалище на адресата.

**инж. ЯВОР ДИМИТРОВ**
*Директор на Басейнова дирекция „Черноморски район“*

**РЕПУБЛИКА БЪЛГАРИЯ**
**Министерство на околната среда и водите**
БАСЕЙНОВА ДИРЕКЦИЯ „ЧЕРНОМОРСКИ РАЙОН“

изх. № ДИ – 23/ А3/ 18 -05- 2023 вх. № ДИ – 23/09.05.2023 г.

**ДО**
**ГОСПОЖА СЕВДАЛИНА ЙОНЧЕВА-КУМИТСКИ**
**ИЗПЪЛНИТЕЛЕН ДИРЕКТОР**
**НА „ДОБРОТИЧ УИНД“ АД**
**ГР. СОФИЯ 1407, РАЙОН „ЛОЗЕНЕЦ“**
**БУЛ. „ДЖЕЙМС БАУЧЕР“ № 51, ЕТАЖ 16**
**Ел. поща: d.sotirov@multi-ecoconsult.com**

**ОТНОСНО:** *Предоставяне на достъп до обществена информация*

**УВАЖАЕМА ГОСПОЖО ЙОНЧЕВА-КУМИТСКИ**

Във връзка с Решение № 19/18.05.2023 г. на Директора на Басейнова дирекция „Черноморски район“ по Закона за достъп до обществена информация, Ви предоставям под формата на прикачени файлове по електронна поща, наличната информация.

**ПРИЛОЖЕНИЕ:** съгласно текста

**С уважение,**

**инж. ЯВОР ДИМИТРОВ**
*Директор на Басейнова дирекция „Черноморски район“*

Варна 9000, ул. „Ал.Дякович“ №33
тел:+359 52/631 447, факс:+359 52/631 448, www.bsbd.bg, e-mail:bdvarna@bsbd.bg

**РЕПУБЛИКА БЪЛГАРИЯ**
**Министерство на околната среда и водите**
БАСЕЙНОВА ДИРЕКЦИЯ „ЧЕРНОМОРСКИ РАЙОН"

**Приложение 1**
(към Решение № 19 /18.05.2023 г.
на Директора на БДЧР по ЗДОИ)

**Писмена справка**

Във връзка с Ваше заявление за достъп до обществена информация с вх. №ДИ-23/09.05.2023г. и след извършена справка в базата данни на БДЧР, Ви информирам, следното:

В териториалния обхват на БДЧР попадат поземлени имоти с идентификатори 21717.42.34, 21717.42.37, 21717.42.38, 49000.3.98, 49000.2.39, 49000.15.28, 49000.31.16, 68480.3.14, 21717.59.12, 21717.59.13, 21717.59.14, 21717.59.15, 21717.59.29, 21717.59.64, 21717.59.65, 21717.59.31, 21717.59.32, 21717.59.33, 21717.59.34, 21717.59.3, 21717.45.46, 21717.45.47, 21717.54.40, 21717.54.43, 21717.54.44, 21717.60.49, 21717.60.53, 21717.60.54, 21717.58.28, 21717.58.32, 21717.58.33, 21717.62.42, 21717.62.47, 21717.62.48, 32860.28.2, 32860.34.46, 32860.33.24, 32860.33.24, 32860.29.8, 32860.33.10, 32860.40.13, 32860.36.18, 32860.42.13, 32860.44.12, 32860.38.54, 48524.44.13, 68480.18.145, 49000.18.36, 68480.14.5, предвид което ще се представи информация за гореописаните имоти.

Поземлени имоти с идентификатори 21717.22.11, 21717.22.12, 27629.44.35, 27629.44.36, 21717.11.30, 21717.11.32, 21717.11.33, 21717.17.42, 21717.17.43, 21717.17.40, 21717.17.46, 21717.53.56, 21717.53.57, 21717.13.29, 21717.13.32, 21717.13.33, 21717.37.16, 21717.37.19, 21717.37.20, 21717.15.17, 21717.22.6, 21717.38.8, 21717.42.34, 21717.42.38, 21717.42.37, 21717.60.54, 27629.13.23, 27629.15.15, 27629.21.33, 32442.25.85, 27629.40.24, 27629.34.53, 32860.28.2, 32860.22.2, 32442.18.16, 32442.28.52, 32442.24.37, 32442.30.20, 32442.32.11, 35506.4.72, 35506.2.14, 35506.9.9, 35506.6.45, 35506.15.35, 35506.19.5, 35506.18.44, 48524.11.14, 48524.19.13, 48524.22.49, 48524.28.4, 48524.26.16, 21717.17.47 попадат на територията на Басейнова дирекция „Дунавски район".

Обръщам внимание, че поземлени имоти с идентификатори 21717.42.34, 21717.42.37, 21717.42.38, 21717.60.54 и 32860.28.2 са гранични между БДДР и БДЧР и попадат в двете дирекции за басейново управление.

По точка 1:

- Повърхностни водни тела – поземлени имоти с идентификатори 21717.42.34, 21717.42.37, 21717.42.38, 49000.3.98, 49000.2.39, 49000.15.28, 49000.31.16, 68480.3.14 попадат в обхвата на ПВТ с код и наименование BG2PR500R008 „р. Златина - от 2,6 км. след с. Белоградец до вливане в р. Провадийска".

Поземлени имоти с идентификатори 21717.59.12, 21717.59.13, 21717.59.14, 21717.59.15, 21717.59.29, 21717.59.64, 21717.59.65, 21717.59.31, 21717.59.32, 21717.59.33, 21717.59.34, 21717.59.3, 21717.45.46, 21717.45.47, 21717.54.40, 21717.54.43, 21717.54.44, 21717.60.49, 21717.60.53, 21717.60.54, 21717.58.28, 21717.58.32, 21717.58.33, 21717.62.42, 21717.62.47, 21717.62.48, 32860.34.46, 32860.33.24, 32860.33.24, 32860.29.8, 32860.33.10, 32860.40.13, 32860.36.18, 32860.42.13, 32860.44.12, 32860.38.54, 48524.44.13, 68480.18.145,

49000.18.36, 68480.14.5 попадат в обхвата на ПВТ с код и наименование BG2PR500R004 „р. Язтепенска - от извора до вливане в р. Провадийска“.

Част от ПИ 32860.28.2 попада в ПВТ с код и наименование BG2PR200R1004 „р. Девненска - от извора до с. Чернево“

- Подземни водни тела – Поземлените имоти попадащи на територията на БДЧР попадат в обхвата на подземно водно тяло с код и наименование BG2G00K1hb036 "Пукнатинни води в хотрив - барем - апт Каспичан, Тервел, Крушари“ и подземно водно тяло с код и наименование BG2G000J3K1041 „Карстови води в малм-валанж“.
- Зони за защита на водите по чл. 119а, ал. 1 от Закона за водите - Поземлените имоти попадащи на територията на БДЧР попадат в:

- Зона за защита на питейните води, съгласно чл.119а, ал. 1 т. 1 от ЗВ с код: BG2G00K1hb036 и BG2DGW000J3K1041;

- Зона, в която водите са чувствителни към биогенни елементи: чувствителна и уязвима зона, съгласно чл.119а, ал. 1, т. 3 от ЗВ;

- Имотите не попада в зони съгласно чл.119а, ал. 1, т. 2, т. 4 и т. 5 от ЗВ.

По точка 2:

Поземлен имот с идентификатор 49000.31.16 попада в пояс 3 на СОЗ около водовземно съоръжение ПЕС-1 Момчилово, учредена със Заповед 34/20.09.2007г. на Директора на БДЧР.

Останалите имоти попадащи на територията на БДЧР попадат в пояс 3 на СОЗ около минерален сондаж Вн-35х, Кранево, учредена със Заповед МОСВ РД-255/22.04.2008 г. на Министъра на ОСВ.

По точка 3:

Поземлените имоти попадащи на територията на БДЧР не попадат в определен район със значителен потенциален риск от наводнения, както и не попадат в обхвата на актуализираните РЗПРН за периода 2022-2027 г., съгласно Заповед №РД-803/10.08.2021 г. на Министъра на околната среда и водите.

**РЕПУБЛИКА БЪЛГАРИЯ**

**Министерство на околната среда и водите**

Басейнова дирекция „Дунавски район”

**Изх. №ЗДОИ-01-27 ( 1 ), №ЗДОИ-01-28 ( 1 )**
**Плевен,..23.05..... 2023 г.**

**ДО**
**СЕВДАЛИНА ЙОНЧЕВА - КУМИТСКИ**
**ИЗПЪЛНИТЕЛЕН ДИРЕКТОР**
**На „ДОБРОТИЧ УИНД“ АД**
*бул. „Джеймс Баучер“ №51, ет. 16*
*район „Лозенец“*
*1407 София*
*e-mail: d.sotirov@multi-ecoconsult.com*

**Относно:** Постъпили заявления по реда на Закона за достъп до обществена информация (ЗДОИ) с входящ №ЗДОИ-01-27/09.05.2023 г. и входящ №ЗДОИ-01-28/12.05.2023 г. (препратено по компетентност на основание чл. 32, ал. 1 от ЗДОИ от Басейнова дирекция „Черноморски район“) по описа на Басейнова дирекция „Дунавски район” (БДДР)

**УВАЖАЕМА Г-ЖО ЙОНЧЕВА - КУМИТСКИ,**

На основание чл. 26, ал. 1 от Закона за опазване на околната среда и във връзка с чл. 28 и чл. 32., ал. 2 от ЗДОИ Ви уведомявам за нашето решение:

Налице са основания за предоставяне на достъп до информация чрез Решение №921/..23.05.....2023 г., издадено от Директора на БДДР.

**Приложение:** Решение №921/2023 г. за предоставяне на достъп до информация, издадено от Директора на БДДР..

**С уважение,**

**ЦВЕТОМИРА ХРИСТОВА**
*Директор на Басейнова дирекция „Дунавски район”*

5800 гр. Плевен, ул. „Чаталджа” №60
тел.: +359 64 88 51 00
e-mail: dunavbd@bddr.bg, web: www.bd-dunav.bg

**РЕПУБЛИКА БЪЛГАРИЯ**

**Министерство на околната среда и водите**

Басейнова дирекция „Дунавски район”

**Р Е Ш Е Н И Е №921**

**ЗА ПРЕДОСТАВЯНЕ НА ДОСТЪП ДО ОБЩЕСТВЕНА ИНФОРМАЦИЯ**

*гр. Плевен,23.05.2023 година*

На основание чл. 28, чл. 32, ал. 2 и чл. 34 от Закона за достъп до обществена информация (ЗДОИ), във връзка с постъпили в Басейнова дирекция „Дунавски район” (БДДР) заявления от Севдалина Йончева – Кумитски, изпълнителен директор на „Добротич Уинд“ АД, входящ №ЗДОИ-01-27/09.05.2023 г. и входящ №ЗДОИ-01-28/12.05.2023 г. (препратено по компетентност на основание чл. 32, ал. 1 от ЗДОИ от Басейнова дирекция „Черноморски район“) по описа на БДДР, намирам че са налице основанията за предоставяне на достъп до информация за Дунавски район за басейново управление (ДРБУ) относно:

- *повърхностни, подземни водни тела и зони за защита на водите (вкл. в .shp формат) за ДРБУ;*
- *учредени и в процес на учредяване санитарно-охранителни зони (СОЗ) за ДРБУ;*
- *Райони със значителен потенциален риск от наводнени (РЗПРН), съгласно ПУРН 2016 - 2021 и актуализираната Предварителна оценка на риска от наводнения ПОРН 2022 - 2027 г., попадащи в 3 км зона от местоположението на цитирани обекти за ДРБУ.*

**1.** Вид на предоставената информация на основание чл. 26, ал. 2 от Закона за опазване на околната среда - **налична предварително обработена информация.**

**2.** Степен на осигурения достъп – **пълен.**

**3.** Срок за достъп до обществена информация – **неприложим.**

**4.** Достъп до разрешената информация да бъде предоставен под формата на **- в електронен вид, по електронна поща.**

**5.** Достъп до разрешената информация да бъде предоставен в електронен вид на адрес *d.sotirov@multi-ecoconsult.com* .

*Настоящото решение може да се обжалва пред съответния административен съд по реда на Административнопроцесуалният кодекс.*

**ЦВЕТОМИРА ХРИСТОВА**

*Директор на Басейнова дирекция „Дунавски район”*

**РЕПУБЛИКА БЪЛГАРИЯ**

**Министерство на околната среда и водите**

Басейнова дирекция „Дунавски район"

**Изх. №ЗДОИ-01-27 (1), №ЗДОИ-01-28 (1)**
**Плевен,…23.05.… 2023 г.**

**ДО**
**СЕВДАЛИНА ЙОНЧЕВА - КУМИТСКИ**
**ИЗПЪЛНИТЕЛЕН ДИРЕКТОР**
**На „ДОБРОТИЧ УИНД" АД**
*бул. „Джеймс Баучер" №51, ет. 16*
*район „Лозенец"*
*1407 София*
*e-mail: d.sotirov@multi-ecoconsult.com*

**Относно:** Постъпили заявления по реда на Закона за достъп до обществена информация (ЗДОИ) с входящ №ЗДОИ-01-27/09.05.2023 г. и входящ №ЗДОИ-01-28/12.05.2023 г. (препратено по компетентност на основание чл. 32, ал. 1 от ЗДОИ от Басейнова дирекция „Черноморски район") по описа на Басейнова дирекция „Дунавски район" (БДДР)

**УВАЖАЕМА Г-ЖО ЙОНЧЕВА - КУМИТСКИ,**

БДДР Ви предоставя следната информация във връзка с подаденото от Вас заявление по реда на ЗДОИ:

***Водосбор на повърхностно водно тяло:***

| Поречие | Код на ВТ | Географски обхват | Естествено /СМВТ/ ИВТ | Екологично състояние/ потенциал | Химично състояние |
|---|---|---|---|---|---|
| Дунавски Добруджански реки | BG1DJ345R1010 | р. Караман | естествено | умерено | добро |

***Подземни водни тела (ПВТ)***:

| Код на ПВТ | Име на ПВТ | Химично състояние | Количествено състояние |
|---|---|---|---|
| BG1G000K1HB050 | Карстови води в Разградската формация | лошо | добро |
| BG1G0000J3K051 | Карстови води в Малм-Валанжския басейн | добро | добро |
| BG1G0000QAL052 | Порови води в Кватернера - р. Суха | лошо | добро |

***Зони за защита на водите, съгласно чл. 119а, ал. 1 от ЗВ:***

| Зони за защита на водите | Вид на зоната | ИП не попада/попада (име, код) в зона за защита |
|---|---|---|
| чл. 119а, ал. 1, т. 1 от ЗВ | Зона за защита на питейните води от повърхностни водни тела | Не попада |
| | Зона за защита на питейните води от подземни водни тела | Попада (всички подземни водни тела са зона за защита за питейни води) |
| чл. 119а, ал. 1, т. 2 от ЗВ | Зона за отдих и водни спортове | Не попада |
| чл.119а, ал. 1, т. 3 от ЗВ | Чувствителна зона | Всички имоти на територията на ДРБУ попадат в Чувствителна зона |
| | Уязвима зона | Всички имоти на територията на ДРБУ попадат в Уязвима зона |
| чл. 119а, ал. 1, т. 4 от ЗВ | Зона за стопански ценни видове риби | Не попада |
| чл.119а, ал. 1, т. 5 от ЗВ | Защитени територии | Не попада |
| | Зона за местообитания | Не попада |
| | Зона за птици | Не попада |

***Санитарно-охранителни зони (СОЗ), съгласно чл. 119, ал. 4, т. 2 от ЗВ и буферни зони около водовземните съоръжения/системи, в случаите когато не са определени СОЗ:***

| *Заповед за определяне на СОЗ №* | *Водовземно съоръжение* | *Разрешително №* | *Титуляр* | *Населено място* | *Община* | *Област* |
|---|---|---|---|---|---|---|
| 33/20.09.2007 | сондаж АФ-2 | 21510009/02.07.2007 | "ВиК" ООД гр. Варна | Искър | Вълчи дол | Варна |

***Райони със значителен потенциален риск от наводнения (РЗПРН)***

Имотите, попадащи на територията на Дунавдки район за басейново управление, не попадат в близост до РЗПРН, определени в процеса на актуализация на ПУРН 2022-2027 г. и утвърдени от Министъра на околната среда и водите със Заповед РД-804/10.08.2021 г.

**С уважение,**

**ЦВЕТОМИРА ХРИСТОВА**

*Директор на Басейнова дирекция „Дунавски район"*

**РЕПУБЛИКА БЪЛГАРИЯ**
**МИНИСТЕРСТВО НА ОКОЛНАТА СРЕДА И ВОДИТЕ**

РЕГИОНАЛНА ИНСПЕКЦИЯ ПО ОКОЛНАТА СРЕДА И ВОДИТЕ – ВАРНА

**Изх. №** ЗДОИД-4103/А1 **Вх. № ЗДОИД-4103/09.05.2023г.**
**гр. Варна** 18.05.2023

**ДО**
**Г-Н ДИМИТЪР СОТИРОВ**
**ЛИЦЕ ЗА КОНТАКТ НА „ДОБРОТИЧ УИНД“ АД**
**АДРЕС ЗА КОРЕСПОНДЕНЦИЯ:**
**БУЛ. „ДЖЕЙМС БАУЧЕР“ № 51, ЕТ. 16**
**ГР. СОФИЯ**

**На email: d_sotirov@multi-ecoconsult.com**

**Относно:** Предоставяне на информация

**УВАЖАЕМИ ГОСПОДИН СОТИРОВ,**

Във връзка с постъпило заявление за достъп до обществена информация с входящ № ЗДОИД-4103/09.05.2023г., приложено Ви изпращам Решение № **9/**18.05.2023г. за предоставяне на достъп до обществена информация, ведно с исканата информация. Информацията и решението за достъп, получавате на посочената електронна поща..

**Приложение:** Съгласно текста

С уважение,

**ЕРДЖАН СЕБАЙТИН**
*Директор на РИОСВ – Варна*

МИНИСТЕРСТВО НА ОКОЛНАТА СРЕДА И ВОДИТЕ
РЕГИОНАЛНА ИНСПЕКЦИЯ ВАРНА

**РЕПУБЛИКА БЪЛГАРИЯ**
**МИНИСТЕРСТВО НА ОКОЛНАТА СРЕДА И ВОДИТЕ**

РЕГИОНАЛНА ИНСПЕКЦИЯ ПО ОКОЛНАТА СРЕДА И ВОДИТЕ – ВАРНА

# РЕШЕНИЕ

**№ 9/18. 05. 2023 2023 год.**

**Ерджан Себайтин Ебатин – директор на РИОСВ-Варна**, след като разгледах заявление за достъп до обществена информация с входящ № ЗДОИД-4103/09.05.2023г.: Севдалина Йончева-Кумитски – изпълнителен директор на „Добротич уинд“ АД, с адрес за кореспонденция: гр. София, район „Лозенец“, бул. „Джеймс Баучер“ № 51, ет. 16, на основание чл. 17 и 26, ал. 1 от ЗООС, във връзка с чл. 28, ал. 1 и 2 от ЗДОИ

**Р Е Ш И Х:**

**Предоставям достъп до исканата обществена информация, като определям следните параметри:**

1. Степен на осигурения достъп: пълен
2. Срок за осигуряване на достъпа: 30 дни, считано от уведомлението на заявителя за настоящото решение.
3. Форма на предоставяне на достъпа: по имейл на електронен адрес: d_sotirov@multi-ecoconsult.com.
4. Разходи по предоставяне на достъпа:
5. Други организации или лица, които разполагат с по-пълна информация:
6. Предоставената информация е налична в инспекцията информация:

6.1. Инвестиционни предложения /вкл. ветрогенератори/, планове, програми и проекти, процедирани на територията на следните защитени зони: за опазване на дивите птици - ЗЗ BG0002039 ”Хърсовска река”, ЗЗ BG0002048 ”Суха река”, ЗЗ BG0002038 ”Провадийско-Роякско плато” и за опазване на природните местообитания и на дивата флора и фауна ЗЗ BG000104 ”Провадийско-Роякско плато”, за периода от 2007г. до 05.2018г., съгласно наличната в деловодната система на РИОСВ-Варна информация;

- Линкове към публични регистри на: инвестиционни намерения, планове, програми и техните изменения, подлежащи на процедура по преценяване необходимостта от ОВОС и ЕО; издадените решения за преценяване необходимостта от ЕО за периода от 2013 г. до 2023 г.; издадените решения за преценяване необходимостта от ОВОС за периода от 2013 г. до 2023г; издадените становища по ЕО за периода от 2011 г. до 2023г.; издадените решения по ОВОС за периода от 2011 г. до 2023г.; Всички становища издадени съгласно чл.2, чл.2 от Наредбата за ОС; Издадените решения по оценка за съвместимост и решения по преценка за вероятната степен на отрицателно въздействие на план, програма или инвестиционно предложение върху защитени зони.

6.2. Предприятия, източници на емисии в атмосферния въздух и на промишлен шум на територията на Община Ветрино и Община Вълчи дол:

Фактор „Шум“

- „БГ Агро земеделска компания“ ЕООД, гр. Варна - зърнобаза, гр. Вълчи дол.
- „Капро – Петров“ ЕООД, гр. Вълчи дол - зърнобаза, гр. Вълчи дол.

- „Свинекомплекс Брестак“ АД, с. Брестак - свинекомплекс с. Брестак, общ. Вълчи дол.
- ЕТ „Тиасо - Добромир Вълчев“, гр. Вълчи дол - зърнобаза с. Добротич, общ. Вълчи дол.
- „Кис-Експрес“ ЕООД, с. Метличина, общ. Вълчи дол - силозно стопанство, с. Брестак, общ. Вълчи дол.
- „Булгартрансгаз“ АД, гр.София - Компресорна станция „Вълчи дол“.
- „Булгартрансгаз“ ЕАД, гр. София - Компресорна станция „Нова Провадия“, с. Ветрино.
- „Ф+С Агро“ ООД, гр. Русе - зърнобаза с. Ветрино.
- „Скай-К“ АД, гр. Варна - зърнобаза, с. Ветрино.
- Площадка за ОЧЦМ - УПИ XXV-503,504 , с. Ветрино.
- „Еко фураж“ ООД, гр. Варна - зърнобаза, с. Белоградец, общ. Ветрино.

Компонент „Атмосферен въздух“

- „Строй Бет 2“ ЕООД - бетонов възел, гр. Вълчи дол.
- СОУ „Васил Левски“, гр. Вълчи дол - котелна централа.
- „Капро – Петров“ ЕООД, гр. Вълчи дол - зърнобаза, гр. Вълчи дол.
- „БГ Агро земеделска компания“ ЕООД, гр. Варна - зърнобаза, гр. Вълчи дол.
- „Котев ГТ“ ЕООД - гр. Вълчи дол, стопански двор - печене и пакетиране на кафе.
- „Свинекомплекс Брестак“ АД, с. Брестак - свинекомплекс с. Брестак, общ. Вълчи дол.
- ЕТ „Тиасо - Добромир Вълчев“, гр. Вълчи дол - зърнобаза с. Добротич, общ. Вълчи дол.
- „Кис-Експрес“ ЕООД, с. Метличина, общ. Вълчи дол - силозно стопанство, с. Брестак, общ. Вълчи дол.
- „Хранинвест“ ЕООД, с. Кичево - МПП, с. Ген. Киселово, общ. Вълчи дол.
- „Булгартрансгаз“ АД, гр.София - Компресорна станция „Вълчи дол“.
- „Булгартрансгаз“ ЕАД, гр. София - Компресорна станция „Нова Провадия“, с. Ветрино.
- „Скай-К“ АД, гр. Варна - зърнобаза, с. Ветрино.
- „Ф+С Агро“ ООД, гр. Русе - зърнобаза с. Ветрино.

6.2.1. Измервания на КАВ от мобилна лаборатория в Община Ветрино и Община Вълчи дол не са извършвани в периода от 2017-2023 г.

6.3. Списък на промишлените предприятия в община Вълчи дол и община Ветрино, които се контролират от РИОСВ, като източници на емисии на фини прахови частици с представени протоколи от изпитване през периода 2021-2022 г.:

- „Строй Бет 2“ ЕООД - бетонов възел, гр. Вълчи дол.
- „Капро – Петров“ ЕООД, гр. Вълчи дол - зърнобаза, гр. Вълчи дол.
- „БГ Агро земеделска компания“ ЕООД, гр. Варна - зърнобаза, гр. Вълчи дол.
- „Свинекомплекс Брестак“ АД, с. Брестак - свинекомплекс с. Брестак, общ. Вълчи дол.
- „Кис-Експрес“ ЕООД, с. Метличина, общ. Вълчи дол - силозно стопанство, с. Брестак, общ. Вълчи дол.
- „Хранинвест“ ЕООД, с. Кичево - МПП, с. Ген. Киселово, общ. Вълчи дол.

- „Скай-К“ АД, гр. Варна - зърнобаза, с. Ветрино.
- „Ф+С Агро“ ООД, гр. Русе - зърнобаза с. Ветрино.

6.3.1. Протоколи от изпитване № 890/03.09.2021г., № 891/03.09.2021г., № 636/08.07.2021г., № 637/08.07.2021г., № 933/26.12.2022г., № 933/16.12.2022г., № 934/26.12.2022г., № 934/16.12.2022г., № 888/03.09.2021г., № 265/28.03.2022г., № 891/30.09.2022г., № 664/18.07.2022г., № 665/18.07.2022г., № 1027/02.11.2022г., ведно с резултати от изпитването.

Настоящото решение може да се обжалва в 14 дневен срок от съобщаването му по реда на Административно процесуалния кодекс.

ЗАЯВИТЕЛ: ……
/подпис/

ДИРЕКТОР НА РИОСВ-Варна: ……

**ЕРДЖАН СЕБАЙТИН**

МИНИСТЕРСТВО НА ОКОЛНАТА СРЕДА И ВОДИТЕ
РЕГИОНАЛНА ИНСПЕКЦИЯ ВАРНА

| | | | | |
|---|---|---|---|---|
| **Акредитирана изпитвателна лаборатория за атмосферен въздух към „Екоексперт 6“ ЕООД гр. Варна, ул. „Петко Стайнов“ № 1, тел. 052/ 500-950 Сертификат № 40 ЛИ, валиден до 15.05.2024 г. Издаден от ИА „БСА“ съгл. изискв. на БДС EN ISO / IEC 17025:2018** | **Оператор:** | **"БГ агро земеделска компания" ЕООД** | | |
| | **Обект:** | **Зърнобаза** | **Телефон:** | **0887-447-203** |
| | **Град/село:** | **гр.Вълчи дол** | **ЕИК:** | **103609000** |
| | **Адрес:** | **ул."Драгоман" № 4** | | |

# П Р О Т О К О Л  О Т  И З П И Т В А Н Е

## № 890/ 03.09.2021

### НА ВРЕДНИ ВЕЩЕСТВА, ИЗПУСКАНИ В АТМОСФЕРНИЯ ВЪЗДУХ ОТ НЕПОДВИЖНИ ИЗТОЧНИЦИ

от **СЕМЕПОЧИСТВАЩА МАШИНА "EXCELL 206"**

**1. Емисии от неподвижни източници в атмосферния въздух:** прах.

**2. Заявител на изпитването:** "БГ АГРО ЗЕМЕДЕЛСКА КОМПАНИЯ" ЕООД – 9000 гр. Варна, ул."Генерал Колев" № 12; заявка № 127/ 26.08.2021; протокол за вземане на проби № 890/ 02.09.2021.

**3. Методи за изпитване:**
БДС EN 13284-1:2017.

**4. Дата и период на измерването/ изпитването:** 02.09.2021 г. от 13,30 до 14,00 часа.

**5. Количество на пробите за изпитване:** 3 прахови проби - код 0790/21, 0791/21 и 0792/21, взети от комин.

**6. Дата на извършване на изпитването:** 03.09.2021 г. в Изпитвателната лаборатория.

**Ръководител на лабораторията**:……
/М. Кънчев/

## 7. Резултати от измерването/ изпитването:

| № по ред | Код на пробата/ извадката по вх.-изх. дневник | Газоход № | Характеристика | Шифър | Клас | Отпадъчни газове | | | | | | Масов поток на вр. в-во, kg/h | Емисия на вредното в-во | | | Метод за определяне на емисията |
|---|---|---|---|---|---|---|---|---|---|---|---|---|---|---|---|---|
| | | | | | | Температура, °C | Налягане, hPa | Количество | | Съдържание на $O_2$ | | | измерена mg/Nm³ | приведена mg/Nm³ | НДЕ# mg/Nm³ | |
| | | | | | | | | реални усл., m³/h | норм. усл. Nm³/h | норма# об.% | измерено об.% | | | | | |
| 1 | 2 | 3 | 4 | 5 | 6 | 7 | 8 | 9 | 10 | 11 | 12 | 13 | 14 | 15 | 16 | 17 |
| 1 | 0790/21<br>0791/21<br>0792/21 | Комин | Прах | 211 | - | 27,6 | 0,2 | 6375 | 5584 | - | - | 0,171 | 31 ± 2 | - | 150 | БДС EN 13284-1:2017 |

Легенда: # - съгласно Наредба № 1/2005 на МОСВ, МИ, МЗ и МРРБ .

Забележка:
1. Резултатите от измерванията/ изпитванията се отнасят само за изпитваните проби/ извадки.
2. Извлечения от изпитвателния протокол не могат да се размножават без писменото съгласие на лабораторията за изпитване.
3. Неразделна част от Протокола за изпитване е Протокол № 890/ 02.09.2021 г. за извършени собствени измервания на вредни вещества.
4. Измерените емисии (концентрации) са коригирани за съдържание на кислород с К = - - (Дебит коригиран = - - Nm³/h).
5. Измереното количество газове е коригирано за съдържание на влага с 1,7 об. % (ВВЛМ 1/2015).
6. Настоящият протокол се състави в два еднообразни екземпляра.

**Извършили измерването:**

Димитър Христов - изпитвател ……

**Извършили изпитването:**

Милен Кънчев - Р-л лаборатория: ....……

**Ръководител на лабораторията**: ……

/М. Кънчев/

Край



| Акредитирана изпитвателна лаборатория за атмосферен | Оператор: | "БГ агро земеделска компания" ЕООД | | |
|---|---|---|---|---|

# П Р О Т О К О Л  О Т  И З П И Т В А Н Е

## № 891/ 03.09.2021

### НА ВРЕДНИ ВЕЩЕСТВА, ИЗПУСКАНИ В АТМОСФЕРНИЯ ВЪЗДУХ ОТ НЕПОДВИЖНИ ИЗТОЧНИЦИ

от **ЗЪРНОЧИСТАЧНА МАШИНА "ZANIN" модел 4/9**

**1. Емисии от неподвижни източници в атмосферния въздух:** прах.

**2. Заявител на изпитването:** "БГ АГРО ЗЕМЕДЕЛСКА КОМПАНИЯ" ЕООД – 9000 гр.Варна, ул."Генерал Колев" № 12; заявка № 127/ 26.08.2021; протокол за вземане на проби № 891/ 02.09.2021.

**3. Методи за изпитване:**
БДС EN 13284-1:2017.

**4. Дата и период на измерването/ изпитването:** 02.09.2021 г. от 14,20 до 14,50 часа.

**5. Количество на пробите за изпитване:** 3 прахови проби - код 0793/21, 0794/21 и 0795/21, взети от комин.

**6. Дата на извършване на изпитването:** 03.09.2021 г. в Изпитвателната лаборатория.

**Ръководител на лабораторията**:……
/М. Кънчев/

## 7. Резултати от измерването/ изпитването:

| № по ред | Код на проба-та/ извадката по вх.-изх. дневник | Газоход № | Харак-терис-тика | Шифър | Клас | Отпадъчни газове | | | | | | Масов поток на вр. в-во, kg/h | Емисия на вредното в-во | | | Метод за определяне на емисията |
|---|---|---|---|---|---|---|---|---|---|---|---|---|---|---|---|---|
| | | | | | | Темпера-тура, °C | Налага-не, hPa | Количество | | Съдържание на $O_2$ | | | измерена mg/Nm$^3$ | приведена mg/Nm$^3$ | НДЕ$^{\#}$ mg/Nm$^3$ | |
| | | | | | | | | реални усл., m$^3$/h | норм. усл. Nm$^3$/h | норма$^{\#}$ об.% | измерено об.% | | | | | |
| 1 | 2 | 3 | 4 | 5 | 6 | 7 | 8 | 9 | 10 | 11 | 12 | 13 | 14 | 15 | 16 | 17 |
| 1 | 0793/21<br>0794/21<br>0795/21 | Комин | Прах | 211 | - | 28,3 | 0,4 | 4616 | 4035 | - | - | 0,126 | 31 ± 1 | - | 150 | БДС EN 13284-1:2017 |

Легенда: # - съгласно Наредба № 1/2005 на МОСВ, МИ, МЗ и МРРБ .

Забележка:
1. Резултатите от измерванията/ изпитванията се отнасят само за изпитваните проби/ извадки.
2. Извлечения от изпитвателния протокол не могат да се размножават без писменото съгласие на лабораторията за изпитване.
3. Неразделна част от Протокола за изпитване е Протокол № 891/ 02.09.2021 г. за извършени собствени измервания на вредни вещества.
4. Измерените емисии (концентрации) са коригирани за съдържание на кислород с К = - - (Дебит коригиран = - - Nm$^3$/h).
5. Измереното количество газове е коригирано за съдържание на влага с 1,7 об. % (ВВЛМ 1/2015).
6. Настоящият протокол се състави в два еднообразни екземпляра.

**Извършили измерването:**

Димитър Христов - изпитвател ……

**Извършили изпитването:**

Милен Кънчев - Р-л лаборатория: ....……

**Ръководител на лабораторията**: ……..……..…
/М. Кънчев/

Край

| | | | | |
|---|---|---|---|---|
| **Акредитирана изпитвателна лаборатория за атмосферен въздух към „Екоексперт 6“ ЕООД гр. Варна, ул. „Петко Стайнов“ № 1, тел. 052/ 500-950 Сертификат № 40 ЛИ, валиден до 15.05.2024 г. Издаден от ИА „БСА“ съгл. изискв. на БДС EN ISO / IEC 17025:2018** | **Оператор:** | **"Ф + С - Агро" ООД** | | |
| | **Обект:** | **Зърнобаза - с. Ветрино** | **Телефон:** | **0887-470-580** |
| | **Град/село:** | **9220 с. Ветрино, обл. Варненска** | **ЕИК:** | **117535581** |
| | **Адрес:** | **месност "До селото"** | | |

# П Р О Т О К О Л  О Т  И З П И Т В А Н Е

## № 636/ 08.07.2021

### НА ВРЕДНИ ВЕЩЕСТВА, ИЗПУСКАНИ В АТМОСФЕРНИЯ ВЪЗДУХ ОТ НЕПОДВИЖНИ ИЗТОЧНИЦИ

от **ЗЪРНОПОЧИСТВАЩА МАШИНА "MAROT" № 1**

**1. Емисии от неподвижни източници в атмосферния въздух:** прах.

**2. Заявител на изпитването:** "Ф+ С Агро" ООД - 7000 гр. Русе, ул. „Борисова“ № 52; заявка № 97/ 05.07.2021; протокол за вземане на проби № 636/ 07.07.2021.

**3. Методи за изпитване:**
БДС EN 13284-1:2017.

**4. Дата и период на измерването/ изпитването:** 07.07.2021 г. от 12,00 до 12,30 часа.

**5. Количество на пробите за изпитване:** 3 прахови проби - код 0571/21, 0572/21 и 0573/21, взети от комин.

**6. Дата на извършване на изпитването:** 08.07.2021 г. в Изпитвателната лаборатория.

**Ръководител на лабораторията**:……
/М. Кънчев/

**7. Резултати от измерването/ изпитването:**

| № по ред | Код на пробата/ извадката по вх.-изх. дневник | Газоход № | Характеристика | Шифър | Клас | Отпадъчни газове | | | | | | Масов поток на вр. в-во, kg/h | Емисия на вредното в-во | | | Метод за определяне на емисията |
|---|---|---|---|---|---|---|---|---|---|---|---|---|---|---|---|---|
| | | | | | | Температура, °C | Налягане, hPa | Количество | | Съдържание на $O_2$ | | | измерена mg/Nm³ | приведена mg/Nm³ | НДЕ# mg/Nm³ | |
| | | | | | | | | реални усл., m³/h | норм. усл. Nm³/h | норма# об.% | измерено об.% | | | | | |
| 1 | 2 | 3 | 4 | 5 | 6 | 7 | 8 | 9 | 10 | 11 | 12 | 13 | 14 | 15 | 16 | 17 |
| 1 | 0571/21<br>0572/21<br>0573/21 | Комин | Прах | 211 | - | 27,9 | 0,2 | 7516 | 6670 | - | - | 0,148 | 22 ± 2 | - | 150 | БДС EN 13284-1:2017 |

Легенда: # - съгласно Наредба № 1/2005 на МОСВ, МИ, МЗ и МРРБ.

Забележка:
1. Резултатите от измерванията/ изпитванията се отнасят само за изпитваните проби/ извадки.
2. Извлечения от изпитвателния протокол не могат да се размножават без писменото съгласие на лабораторията за изпитване.
3. Неразделна част от Протокола за изпитване е Протокол № 636/ 07.07.2021 г. за извършени собствени измервания на вредни вещества.
4. Измерените емисии (концентрации) са коригирани за съдържание на кислород с К = - - (Дебит коригиран = - - Nm³/h).
5. Измереното количество газове е коригирано за съдържание на влага с 1,2 об. % (ВВЛМ 1/2015).
6. Настоящият протокол се състави в два еднообразни екземпляра.

**Извършили измерването:**

Димитър Христов - изпитвател ……

**Извършили изпитването:**

инж. Драгомир Христов - изпитвател: ....……

**Ръководител на лабораторията**: ……..……..…

/М. Кънчев/

Край



| | | | | |
|---|---|---|---|---|
| **Акредитирана изпитвателна лаборатория за атмосферен въздух към „Екоексперт 6“ ЕООД** | **Оператор:** | **"Ф + С - Агро" ООД** | **Телефон:** | **0887-470-580** |
| | **Обект:** | **Зърнобаза - с. Ветрино** | | |

| | | | | |
|---|---|---|---|---|
| **гр. Варна, ул. „Петко Стайнов“ № 1, тел. 052/ 500-950**<br>**Сертификат № 40 ЛИ, валиден до 15.05.2024 г.**<br>**Издаден от ИА „БСА“ съгл. изискв. на БДС EN ISO / IEC 17025:2018** | **Град/село:**<br>**Адрес:** | **9220 с. Ветрино, обл. Варненска**<br>**месност "До селото"** | **ЕИК:** | **117535581** |


# ПРОТОКОЛ ОТ ИЗПИТВАНЕ

## № 637/ 08.07.2021

### НА ВРЕДНИ ВЕЩЕСТВА, ИЗПУСКАНИ В АТМОСФЕРНИЯ ВЪЗДУХ ОТ НЕПОДВИЖНИ ИЗТОЧНИЦИ

от **ЗЪРНОПОЧИСТВАЩА МАШИНА "MAROT" № 2**

**1. Емисии от неподвижни източници в атмосферния въздух:** прах.

**2. Заявител на изпитването:** "Ф+ С Агро" ООД - 7000 гр. Русе, ул. „Борисова“ № 52; заявка № 97/ 05.07.2021; протокол за вземане на проби № 637/ 07.07.2021.

**3. Методи за изпитване:**
БДС EN 13284-1:2017.

**4. Дата и период на измерването/ изпитването:** 07.07.2021 г. от 12,40 до 13,10 часа.

**5. Количество на пробите за изпитване:** 3 прахови проби - код 0574/21, 0575/21 и 0576/21, взети от комин.

**6. Дата на извършване на изпитването:** 08.07.2021 г. в Изпитвателната лаборатория.

**Ръководител на лабораторията**:……
/М. Кънчев/

## 7. Резултати от измерването/ изпитването:

| № по ред | Код на проба-та/ извадката по вх.-изх. дневник | Газоход № | Харак-терис-тика | Шифър | Клас | Отпадъчни газове | | | | | | Масов поток на вр. в-во, kg/h | Емисия на вредното в-во | | | Метод за определяне на емисията |
|---|---|---|---|---|---|---|---|---|---|---|---|---|---|---|---|---|
| | | | | | | Темпера-тура, °C | Налага-не, hPa | Количество | | Съдържание на $O_2$ | | | измерена mg/Nm$^3$ | приведена mg/Nm$^3$ | НДЕ$^{\#}$ mg/Nm$^3$ | |
| | | | | | | | | реални усл., m$^3$/h | норм. усл. Nm$^3$/h | норма$^{\#}$ об.% | измерено об.% | | | | | |
| 1 | 2 | 3 | 4 | 5 | 6 | 7 | 8 | 9 | 10 | 11 | 12 | 13 | 14 | 15 | 16 | 17 |
| 1 | 0574/21<br>0575/21<br>0576/21 | Комин | Прах | 211 | - | 28,3 | 0,2 | 9224 | 8165 | - | - | 0,165 | 20 ± 1 | - | 150 | БДС EN 13284-1:2017 |

Легенда: # - съгласно Наредба № 1/2005 на МОСВ, МИ, МЗ и МРРБ.

Забележка:
1. Резултатите от измерванията/ изпитванията се отнасят само за изпитваните проби/ извадки.
2. Извлечения от изпитвателния протокол не могат да се размножават без писменото съгласие на лабораторията за изпитване.
3. Неразделна част от Протокола за изпитване е Протокол № 637/ 07.07.2021 г. за извършени собствени измервания на вредни вещества.
4. Измерените емисии (концентрации) са коригирани за съдържание на кислород с К = - - (Дебит коригиран = - - Nm$^3$/h).
5. Измереното количество газове е коригирано за съдържание на влага с 1,3 об. % (ВВЛМ 1/2015).
6. Настоящият протокол се състави в два еднообразни екземпляра.

**Извършили измерването:**

Димитър Христов - изпитвател ……

**Извършили изпитването:**

инж. Драгомир Христов - изпитвател: ...……

**Ръководител на лабораторията**: ……..……..…

/М. Кънчев/

Край

ЛИ при "ВЕЗЕЛ-1" ЕООД
Град: Варна
Адрес: ул. „Еделвайс" №14
Тел.: 052/ 716179



| | | | | |
|---|---|---|---|---|
| Акредитирана лаборатория за изпитване | Оператор: | „Хранинвест" ЕООД | Адрес: | общ. Вълчи дол |
| Сертификат №284 ЛИ/ валиден до 13.01.2026г. | Обект: | Млекопреработвателно предприятие „Генерал Киселово" | Телефон: | 0879 593130 |
| Издаден от ИА БСА, съгласно изискванията на БДС EN ISO/IEC 17025:2018 | Град: | с. Генерал Киселово | ЕИК: | 103582464 |

# ПРОТОКОЛ ОТ ИЗПИТВАНЕ
## №933/ 26.12.2022г.
## НА ВРЕДНИ ВЕЩЕСТВА, ИЗПУСКАНИ В АТМОСФЕРНИЯ ВЪЗДУХ ОТ НЕПОДВИЖНИ ИЗТОЧНИЦИ

**Емисионен източник №1- Котлоагрегат**
(наименование на неподвижния източник - устройство, инсталация, агрегат или горивна уредба)

1. **Емисии в атмосферен въздух**
   (наименование на продукт – идентификация)

2. **Заявител на изпитването:** „Хранинвест" ЕООД, с. Генерал Киселово, общ. Вълчи дол; Протокол №933/ 16.12.2022г. за извършени собствени измервания на вредни вещества, изпускани в атмосферния въздух от неподвижни източници
   (наименование и адрес на заявителя; номер и дата на протокола за вземане на извадки)

3. **Метод за изпитване:** БДС EN ISO 16911-1:2013, БДС EN 14790:2017, БДС EN 13284-1:2017, ВВЛМ №1/2019
   (номер на стандартизирани или валидираните методи)

4. **Дата и час на измерването/ изпитването:** 16.12.2022г., 12.30 - 14.30 часа

5. **Количество на изпитваните извадки:** 6 броя,
   Код №933-1-22, №933-2-22 - влага в емисия от изходящ газоход
   Код №933-3-22, №933-4-22, №933-5-22 - прахова емисия от изходящ газоход
   Код №933-6-22 - газова емисия от изходящ газоход
   (брой извадки, код (№) на извадките и описание на мястото на вземане на извадката)

6. **Дата на извършване на изпитването:** 16.12.2022г. ÷ 26.12.2022г.

**Ръководител на лабораторията:** Ивайло Рачев
(фамилия, подпис, печат)

ЛИ при ВЕЗЕЛ-1 ВАРНА ЕООД

**7. Резултати от измерването/ изпитването:**

| № по ред | Код (№) на извадката по вх.-изх. дневник | Газоход № | Характеристика | Шифър | Клас | Отпадъчни газове | | | | | | Масов поток на вредното вещество | Емисия на вредното вещество | | | Метод за определяне на емисията |
|---|---|---|---|---|---|---|---|---|---|---|---|---|---|---|---|---|
| | | | | | | Температура | Налягане | Количество | | Съдържание на $O_2$ | | | Измерена | Приведена | НДЕ | |
| | | | | | | | | Реални условия | Нормални условия | Норма | Измерено | | | | | |
| | | | | | | $^0C$ | hPa | $m^3/h$ | $Nm^3/h$ | об. % | об. % | kg/h | $mg/Nm^3$ | $mg/Nm^3$ | $mg/Nm^3$ | |
| 1 | 2 | 3 | 4 | 5 | 6 | 7 | 8 | 9 | 10 | 11 | 12 | 13 | 14 | 15 | 16 | 17 |
| 1 | 933-3-22<br>933-4-22<br>933-5-22 | 1 | Прах | 211 | - | 132,2 | -0,9 | 1543 | 969 | 3,0 | 8,1 | 0,003 | 3,5 | 4,9 | 80 | БДС EN 13284-1:2017 |
| 2 | 933-6-22 | 1 | CO | 65 | - | | | | | | | 0,014 | 15 | 20 | 170 | ВВЛМ №1/2019 |
| 3 | 933-6-22 | 1 | $SO_2$ | 232 | IV | | | | | | | 0,006 | 6 | 8 | 1700 | ВВЛМ №1/2019 |
| 4 | 933-6-22 | 1 | $NO_x$ | 10 | IV | | | | | | | 0,026 | 27 | 38 | 450 | ВВЛМ №1/2019 |

**Забележки:**

1. Резултатите от изпитванията се отнасят само за изпитваната извадка.
2. Извлечения от изпитвателния протокол не могат да се размножават без писмено съгласие на лабораторията за изпитване.
3. Неразделна част от Протокола за изпитване е Протокол №933/ 16.12.2022г. за извършени собствени измервания на вредни вещества, изпускани в атмосферния въздух от неподвижни източници.
4. Измерените емисии (концентрации) са коригирани за съдържание на кислород [ВВЛМ №1/2019] с К=1,395; (Код №933-6-22, Дебит коригиран $V_k$=695 $Nm^3/h$).
5. Измереното количество газове е коригирано за съдържание на влага [БДС EN 14790:2017] с 5,7% (Код №933-1-22, №933-2-22).

**Извършили измерването:**

1. Йорданка Миланова- специалист ЛИ
2.

(име, фамилия, подпис)

**Извършили изпитването:**

1. Ивайло Рачев- ръководител ЛИ
2. Йорданка Миланова- специалист ЛИ

(име, фамилия, подпис)

**Ръководител на лабораторията:** Ивайло Рачев

(фамилия, подпис, печат)

ЛИ КЗМ "БЕЗЕЛ 1" ВАРНА ЕООД

ЛИ при "ВЕЗЕЛ-1" ЕООД
Град: Варна
Адрес: ул. „Еделвайс" №14
Тел.: 052/ 716179

Оператор: „Хранинвест" ЕООД
Обект: Млекопреработвателно предприятие „Генерал Киселово"
Град: с. Генерал Киселово
Адрес: общ. Вълчи дол
Тел.: 0879 593130
ЕИК: 103582464

Акредитирана лаборатория за изпитване
Сертификат №284 ЛИ от 13.01.2022г.
Валиден до: 13.01.2026г.
Издаден от ИА БСА,
Съгласно изискванията на БДС EN ISO/IEC 17025:2018

# ПРОТОКОЛ №933/ 16.12.2022г.

## ЗА ИЗВЪРШЕНИ СОБСТВЕНИ ИЗМЕРВАНИЯ НА ВРЕДНИ ВЕЩЕСТВА, ИЗПУСКАНИ В АТМОСФЕРНИЯ ВЪЗДУХ ОТ НЕПОДВИЖНИ ИЗТОЧНИЦИ

**Емисионен източник №1- Котлоагрегат**
(описание на неподвижния източник)

От изходящ газоход
(място на измерването/вземането на извадки)

Номинална мощност (капацитет) : 1,2 MW
(посочва се измервателната единица)

Измерванията са предварителни: не

**А. Данни за инсталацията по време на измерването :**

1. Натоварване (капацитет): 1,2 MW - 100 %
(посочва се измервателната единица)

2. Вид и разход на горивото : дизел, 93 kg/h

3. Начин на изгаряне на горивото : горелка

4. Общ брой на газоходите, изпускащи вредни вещества : един

5. Вид на пречиствателните съоръжения : няма

**Б. Измерени параметри, необходими за определяне на емисиите и параметри на околната среда :**

| Измерени параметри [Метод на измерване] | Газоход №1 | | | Газоход № | | |
|---|---|---|---|---|---|---|
| | Изм.1 | Изм.2 | Изм.3 | Изм.1 | Изм.2 | Изм.3 |
| 1 | 2 | 3 | 4 | 5 | 6 | 7 |
| 1. Барометрично налягане (hPa) [БДС EN ISO 16911-1:2013] | 1002,3 | 1002,3 | 1002,3 | | | |
| 2. Температура на въздуха (°C) [БДС EN ISO 16911-1:2013] | 9,7 | | | | | |
| 3. Температура на газовете в газохода (°C) [БДС EN ISO 16911-1:2013] | 132,0 | 132,5 | 132,0 | | | |
| 4. Влага (об.%) [БДС EN 14790:2017] | 5,7 | | | | | |
| 5. Налягане или подналягане в газохода (hPa) [БДС EN ISO 16911-1:2013] | -0,9 | -0,9 | -0,9 | | | |
| 6. Геометрични размери на газохода (mm) | Ø320 | | | | | |
| 7. Средна скорост на газа (m/s) [БДС EN ISO 16911-1:2013] | 5,3 | 5,4 | 5,3 | | | |

Използвани технически средства :
Портативен измервателен уред "ALMEMO – 2390-3" №H07060342, със сензори за измерване на температура, налягане FDA 612SA, скорост на газов поток FDA 602S1K, Пробовземна апаратура "DADO" №ST5 3A 52017 0239, Везна „KERN" PSB 6000-1 №WD170013613
( наименование, тип, идентификационен номер )

**В. Методи за вземане на извадки** (за отделните вредни вещества) – попълва се само при измервания чрез вземане на извадки и последващо лабораторно изпитване :

Използвани технически средства :

Пробовземна апаратура "DADO" №ST5 3A 52017 0239, Везна „KERN" PSB 6000-1 №WD170013613

| № по ред | Код ( № ) на извадката от вх.-изх. дневник | Продължи-телност на пробовзема нето ( в минути ) | Патрон / филтър № от газоход № | Разреждане в пробовзем-ната апаратура ( hPa ) | Температура в пробо-вземната апаратура ( °C ) | Диаме-тър на дюзата ( mm ) | Обем засмукан газ, ( $m^3$ ) | Методи за вземане на извадки |
|---|---|---|---|---|---|---|---|---|
| 1 | 933-1-22 | 30 | 1B | 30 | 11,5 | - | 0,150 | БДС EN 14790:2017 |
| 2 | 933-2-22 | | 2B | | | | | БДС EN 14790:2017 |
| 3 | 933-3-22 | 30 | 1 | 75 | 12,7 | 12 | 0,775 | БДС EN 13284-1:2017 |
| 4 | 933-4-22 | 30 | 2 | 75 | 14,8 | 12 | 0,795 | БДС EN 13284-1:2017 |
| 5 | 933-5-22 | 30 | 3 | 70 | 17,3 | 12 | 0,785 | БДС EN 13284-1:2017 |

**Г. Измерени концентрации** ( в ~~mg/m³~~ или $mg/Nm^3$ - излишното се зачертава ) – попълва се само при измервания с автоматични средства за измерване :

| ХАРАКТЕРИСТИКИ на газа | Газоход №1 Код ( № ) на извадката от вх.-изх. дневник 933-6-22 | | | Газоход № Код ( № ) на извадката от вх.-изх. дневник | | | Методи на измерване |
|---|---|---|---|---|---|---|---|
| | Изм. 1 | Изм. 2 | Изм. 3 | Изм. 1 | Изм. 2 | Изм. 3 | |
| 1 | 2 | 3 | 4 | 5 | 6 | 7 | 8 |
| Концентрация на кислород, % | 8,2 | 8,1 | 8,0 | | | | ВВЛМ №1/2019 |
| Концентрация на въглероден диоксид, % | - | - | - | | | | ВВЛМ №1/2019 |
| Концентрация на въглероден оксид | 16 | 14 | 14 | | | | ВВЛМ №1/2019 |
| Концентрация на серен диоксид | 6 | 6 | 6 | | | | ВВЛМ №1/2019 |
| Концентрация на азотни оксиди | 26 | 28 | 28 | | | | ВВЛМ №1/2019 |
| Концентрация на общ органичен въглерод | - | - | - | | | | ВВЛМ №1/2019 |
| Концентрация на амоняк | - | - | - | | | | ВВЛМ №1/2019 |

Използвани технически средства :

Газанализатор "KANE" KM 9106 №23407038

**Извършили измерванията и вземането на извадки:**

1. Йорданка Миланова- специалист ЛИ
2.

(име, фамилия, длъжност и подпис)

**Присъствали представители на обекта :**

1.
2.

(име, фамилия, длъжност и подпис)

**Дата :** 16.12.2022г.

**Приел извадките за изпитване :** Ивайло Рачев **Подпис:**.....

ЛИ при "ВЕЗЕЛ-1" ЕООД
Град: Варна
Адрес: ул. „Еделвайс" №14
Тел.: 052/ 716179



| | | | | |
|---|---|---|---|---|
| Акредитирана лаборатория за изпитване | Оператор: | „Хранинвест" ЕООД | Адрес: | общ. Вълчи дол |
| Сертификат №284 ЛИ/ валиден до 13.01.2026г. | Обект: | Млекопреработвателно предприятие „Генерал Киселово" | Телефон: | 0879 593130 |
| Издаден от ИА БСА, съгласно изискванията на БДС EN ISO/IEC 17025:2018 | Град: | с. Генерал Киселово | ЕИК: | 103582464 |

# ПРОТОКОЛ ОТ ИЗПИТВАНЕ
## №934/ 26.12.2022г.
## НА ВРЕДНИ ВЕЩЕСТВА, ИЗПУСКАНИ В АТМОСФЕРНИЯ ВЪЗДУХ ОТ НЕПОДВИЖНИ ИЗТОЧНИЦИ

**Емисионен източник №2- Котлоагрегат**
(наименование на неподвижния източник - устройство, инсталация, агрегат или горивна уредба)

1. **Емисии в атмосферен въздух**
   (наименование на продукт – идентификация)

2. **Заявител на изпитването:** „Хранинвест" ЕООД, с. Генерал Киселово, общ. Вълчи дол; Протокол №934/ 16.12.2022г. за извършени собствени измервания на вредни вещества, изпускани в атмосферния въздух от неподвижни източници
   (наименование и адрес на заявителя; номер и дата на протокола за вземане на извадки)

3. **Метод за изпитване:** БДС EN ISO 16911-1:2013, БДС EN 14790:2017, БДС EN 13284-1:2017, ВВЛМ №1/2019
   (номер на стандартизирани или валидираните методи)

4. **Дата и час на измерването/ изпитването:** 16.12.2022г., 14.30 - 16.30 часа

5. **Количество на изпитваните извадки:** 6 броя,
   Код №934-1-22, №934-2-22 - влага в емисия от изходящ газоход
   Код №934-3-22, №934-4-22, №934-5-22 - прахова емисия от изходящ газоход
   Код №934-6-22 - газова емисия от изходящ газоход
   (брой извадки, код (№) на извадките и описание на мястото на вземане на извадката)

6. **Дата на извършване на изпитването:** 16.12.2022г. ÷ 26.12.2022г.

**Ръководител на лабораторията:** Ивайло Рачев
(фамилия, подпис, печат)

ЛИ към ВЕЗЕЛ-1 ВАРНА ЕООД

**7. Резултати от измерването/ изпитването:**

| № по ред | Код (№) на извадката по вх.-изх. дневник | Газоход № | Характеристика | Шифър | Клас | Отпадъчни газове | | | | | | Масов поток на вредното вещество | Емисия на вредното вещество | | | Метод за определяне на емисията |
|---|---|---|---|---|---|---|---|---|---|---|---|---|---|---|---|---|
| | | | | | | Температура | Налягане | Количество | | Съдържание на $O_2$ | | | Измерена | Приведена | НДЕ | |
| | | | | | | | | Реални условия | Нормални условия | Норма | Измерено | | | | | |
| | | | | | | $^0C$ | hPa | $m^3/h$ | $Nm^3/h$ | об. % | об. % | kg/h | $mg/Nm^3$ | $mg/Nm^3$ | $mg/Nm^3$ | |
| 1 | 2 | 3 | 4 | 5 | 6 | 7 | 8 | 9 | 10 | 11 | 12 | 13 | 14 | 15 | 16 | 17 |
| 1 | 934-3-22<br>934-4-22<br>934-5-22 | 1 | Прах | 211 | - | 129,2 | -0,9 | 1592 | 1007 | 3,0 | 7,1 | 0,006 | 5,8 | 7,5 | 80 | БДС EN 13284-1:2017 |
| 2 | 934-6-22 | 1 | CO | 65 | - | | | | | | | 0,034 | 33 | 43 | 170 | ВВЛМ №1/2019 |
| 3 | 934-6-22 | 1 | $SO_2$ | 232 | IV | | | | | | | 0,006 | 6 | 8 | 1700 | ВВЛМ №1/2019 |
| 4 | 934-6-22 | 1 | $NO_x$ | 10 | IV | | | | | | | 0,042 | 41 | 54 | 450 | ВВЛМ №1/2019 |

**Забележки:**

1. Резултатите от изпитванията се отнасят само за изпитваната извадка.
2. Извлечения от изпитвателния протокол не могат да се размножават без писмено съгласие на лабораторията за изпитване.
3. Неразделна част от Протокола за изпитване е Протокол №934/ 16.12.2022г. за извършени собствени измервания на вредни вещества, изпускани в атмосферния въздух от неподвижни източници.
4. Измерените емисии (концентрации) са коригирани за съдържание на кислород [ВВЛМ №1/2019] с К=1,295; (Код №933-6-22, Дебит коригиран $V_k$=778 $Nm^3/h$).
5. Измереното количество газове е коригирано за съдържание на влага [БДС EN 14790:2017] с 5,7% (Код №934-1-22, №934-2-22).

**Извършили измерването:**

1. Йорданка Миланова- специалист ЛИ
2.

(име, фамилия, подпис)

**Извършили изпитването:**

1. Ивайло Рачев- ръководител ЛИ
2. Йорданка Миланова- специалист ЛИ

(име, фамилия, подпис)

**Ръководител на лабораторията:** Ивайло Рачев

(фамилия, подпис, печат)

ЛИ към "ВЕЗЕЛ 1" ВАРНА ЕООД

ЛИ при "ВЕЗЕЛ-1" ЕООД
Град: Варна
Адрес: ул. „Еделвайс" №14
Тел.: 052/ 716179

Оператор: „Хранинвест" ЕООД
Обект: Млекопреработвателно предприятие „Генерал Киселово"
Град: с. Генерал Киселово
Адрес: общ. Вълчи дол
Тел.: 0879 593130
ЕИК: 103582464

Акредитирана лаборатория за изпитване
Сертификат №284 ЛИ от 13.01.2022г.
Валиден до: 13.01.2026г.
Издаден от ИА БСА,
Съгласно изискванията на БДС EN ISO/IEC 17025:2018

# ПРОТОКОЛ №934/ 16.12.2022г.

## ЗА ИЗВЪРШЕНИ СОБСТВЕНИ ИЗМЕРВАНИЯ НА ВРЕДНИ ВЕЩЕСТВА, ИЗПУСКАНИ В АТМОСФЕРНИЯ ВЪЗДУХ ОТ НЕПОДВИЖНИ ИЗТОЧНИЦИ

**Емисионен източник №2- Котлоагрегат**
(описание на неподвижния източник)

От изходящ газоход
(място на измерването/вземането на извадки)

Номинална мощност (капацитет) : 1,2 MW
(посочва се измервателната единица)

Измерванията са предварителни: не

**А. Данни за инсталацията по време на измерването :**

1. Натоварване (капацитет): 1,2 MW - 100 %
(посочва се измервателната единица)

2. Вид и разход на горивото : дизел, 90 kg/h

3. Начин на изгаряне на горивото : горелка

4. Общ брой на газоходите, изпускащи вредни вещества : един

5. Вид на пречиствателните съоръжения : няма

**Б. Измерени параметри, необходими за определяне на емисиите и параметри на околната среда :**

| Измерени параметри [Метод на измерване] | Газоход №1 | | | Газоход № | | |
|---|---|---|---|---|---|---|
| | Изм.1 | Изм.2 | Изм.3 | Изм.1 | Изм.2 | Изм.3 |
| 1 | 2 | 3 | 4 | 5 | 6 | 7 |
| 1. Барометрично налягане (hPa) [БДС EN ISO 16911-1:2013] | 1002,4 | 1002,4 | 1002,4 | | | |
| 2. Температура на въздуха (°C) [БДС EN ISO 16911-1:2013] | 9,8 | | | | | |
| 3. Температура на газовете в газохода (°C) [БДС EN ISO 16911-1:2013] | 129,0 | 129,5 | 129,0 | | | |
| 4. Влага (об.%) [БДС EN 14790:2017] | 5,7 | | | | | |
| 5. Налягане или подналягане в газохода (hPa) [БДС EN ISO 16911-1:2013] | -0,9 | -0,9 | -0,9 | | | |
| 6. Геометрични размери на газохода (mm) | Ø320 | | | | | |
| 7. Средна скорост на газа (m/s) [БДС EN ISO 16911-1:2013] | 5,4 | 5,5 | 5,6 | | | |

Използвани технически средства :
Портативен измервателен уред "ALMEMO – 2390-3" №H07060342, със сензори за измерване на температура, налягане FDA 612SA, скорост на газов поток FDA 602S1K, Пробовземна апаратура "DADO" №ST5 3A 52017 0239, Везна „KERN" PSB 6000-1 №WD170013613
( наименование, тип, идентификационен номер )

**В. Методи за вземане на извадки** (за отделните вредни вещества) – попълва се само при измервания чрез вземане на извадки и последващо лабораторно изпитване :

Използвани технически средства :

Пробовземна апаратура "DADO" №ST5 3A 52017 0239, Везна „KERN" PSB 6000-1 №WD170013613

| № по ред | Код ( № ) на извадката от вх.-изх. дневник | Продължителност на пробовземането ( в минути ) | Патрон / филтър № от газоход № | Разреждане в пробовземната апаратура ( hPa ) | Температура в пробовземната апаратура ( °C ) | Диаметър на дюзата ( mm ) | Обем засмукан газ, ( $m^3$ ) | Методи за вземане на извадки |
|---|---|---|---|---|---|---|---|---|
| 1 | 934-1-22 | 30 | 1B | 30 | 9,8 | - | 0,150 | БДС EN 14790:2017 |
| 2 | 934-2-22 | | 2B | | | | | БДС EN 14790:2017 |
| 3 | 934-3-22 | 30 | 4 | 80 | 12,5 | 12 | 0,800 | БДС EN 13284-1:2017 |
| 4 | 934-4-22 | 30 | 5 | 85 | 13,7 | 12 | 0,820 | БДС EN 13284-1:2017 |
| 5 | 934-5-22 | 30 | 6 | 85 | 18,2 | 12 | 0,850 | БДС EN 13284-1:2017 |

**Г. Измерени концентрации** ( в ~~mg/m³~~ или mg/Nm³ - излишното се зачертава ) – попълва се само при измервания с автоматични средства за измерване :

| ХАРАКТЕРИСТИКИ на газа | Газоход №1 | | | Газоход № | | | Методи на измерване |
|---|---|---|---|---|---|---|---|
| | Код ( № ) на извадката от вх.-изх. дневник | | | Код ( № ) на извадката от вх.-изх. дневник | | | |
| | 934-6-22 | | | | | | |
| | Изм. 1 | Изм. 2 | Изм. 3 | Изм. 1 | Изм. 2 | Изм. 3 | |
| 1 | 2 | 3 | 4 | 5 | 6 | 7 | 8 |
| Концентрация на кислород, % | 7,2 | 7,0 | 7,1 | | | | ВВЛМ №1/2019 |
| Концентрация на въглероден диоксид, % | - | - | - | | | | ВВЛМ №1/2019 |
| Концентрация на въглероден оксид | 32 | 34 | 34 | | | | ВВЛМ №1/2019 |
| Концентрация на серен диоксид | 6 | 6 | 6 | | | | ВВЛМ №1/2019 |
| Концентрация на азотни оксиди | 42 | 40 | 42 | | | | ВВЛМ №1/2019 |
| Концентрация на общ органичен въглерод | - | - | - | | | | ВВЛМ №1/2019 |
| Концентрация на амоняк | - | - | - | | | | ВВЛМ №1/2019 |

Използвани технически средства :

Газанализатор "KANE" KM 9106 №23407038

**Извършили измерванията и вземането на извадки :**

1. Йорданка Миланова- специалист ЛИ
2.

(име, фамилия, длъжност и подпис)

**Присъствали представители на обекта :**

1.
2.

(име, фамилия, длъжност и подпис)

**Дата :** 16.12.2022г.

**Приел извадките за изпитване :** Ивайло Рачев **Подпис:**.....

| | | | | |
|---|---|---|---|---|
| **Акредитирана изпитвателна лаборатория за атмосферен въздух към „Екоексперт 6“ ЕООД гр. Варна, ул. „Петко Стайнов“ № 1, тел. 052/ 500-950 Сертификат № 40 ЛИ, валиден до 15.05.2024 г. Издаден от ИА „БСА“ съгл. изискв. на БДС EN ISO / IEC 17025:2018** | **Оператор:** | **"КАПРО-ПЕТРОВ" ЕООД** | | |
| | **Обект:** | **Складово стопанство за съхранение на зърно** | **Телефон:** | **0889-278-764** |
| | **Град/село:** | **9280 гр. Вълчи дол** | **ЕИК:** | **103535920** |
| | **Адрес:** | **Стопански двор** | | |

# П Р О Т О К О Л  О Т  И З П И Т В А Н Е

## № 888/ 03.09.2021

### НА ВРЕДНИ ВЕЩЕСТВА, ИЗПУСКАНИ В АТМОСФЕРНИЯ ВЪЗДУХ ОТ НЕПОДВИЖНИ ИЗТОЧНИЦИ

от **ВЪРТЯЩ СЕ ОЧИСТИТЕЛ ЗА ЗЪРНЕНИ ХРАНИ "ZANIN"**

**1. Емисии от неподвижни източници в атмосферния въздух:** прах.

**2. Заявител на изпитването:** "КАПРО-ПЕТРОВ" ЕООД - 9280 гр. Вълчи дол, ул."Александър Стамболийски" № 53; заявка № 126/ 26.08.2021; протокол за вземане на проби № 888/ 02.09.2021.

**3. Методи за изпитване:**
БДС EN 13284-1:2017.

**4. Дата и период на измерването/ изпитването:** 02.09.2021 г. от 11,30 до 12,00 часа.

**5. Количество на пробите за изпитване:** 3 прахови проби - код 0787/21, 0788/21 и 0789/21, взети от комин.

**6. Дата на извършване на изпитването:** 03.09.2021 г. в Изпитвателната лаборатория.

**Ръководител на лабораторията**:……
/М. Кънчев/

## 7. Резултати от измерването/ изпитването:

| № по ред | Код на проба-та/ извадката по вх.-изх. дневник | Газоход № | Харак-терис-тика | Шифър | Клас | Отпадъчни газове | | | | | | Масов поток на вр. в-во, kg/h | Емисия на вредното в-во | | | Метод за определяне на емисията |
|---|---|---|---|---|---|---|---|---|---|---|---|---|---|---|---|---|
| | | | | | | Темпера-тура, °C | Налага-не, hPa | Количество | | Съдържание на $O_2$ | | | измерена mg/Nm³ | приведена mg/Nm³ | НДЕ# mg/Nm³ | |
| | | | | | | | | реални усл., m³/h | норм. усл. Nm³/h | норма# об.% | измерено об.% | | | | | |
| 1 | 2 | 3 | 4 | 5 | 6 | 7 | 8 | 9 | 10 | 11 | 12 | 13 | 14 | 15 | 16 | 17 |
| 1 | 0787/21<br>0788/21<br>0789/21 | Комин | Прах | 211 | - | 27,2 | 0,2 | 2365 | 2073 | - | - | 0,098 | 47 ± 1 | - | 150 | БДС EN 13284-1:2017 |

Легенда: # - съгласно Наредба № 1/2005 на МОСВ, МИ, МЗ и МРРБ.

Забележка:
1. Резултатите от измерванията/ изпитванията се отнасят само за изпитваните проби/ извадки.
2. Извлечения от изпитвателния протокол не могат да се размножават без писменото съгласие на лабораторията за изпитване.
3. Неразделна част от Протокола за изпитване е Протокол № 888/ 02.09.2021 г. за извършени собствени измервания на вредни вещества.
4. Измерените емисии (концентрации) са коригирани за съдържание на кислород с К = - - (Дебит коригиран = - - Nm³/h).
5. Измереното количество газове е коригирано за съдържание на влага с 1,6 об. % (ВВЛМ 1/2015).
6. Настоящият протокол се състави в два еднообразни екземпляра.

**Извършили измерването:**

Димитър Христов - пробовземач ……

**Извършили изпитването:**

Милен Кънчев - Р-л лаборатория: ....……

**Ръководител на лабораторията**: ……..……..…

/М. Кънчев/

Край

| | | | | |
|---|---|---|---|---|
| **Акредитирана изпитвателна лаборатория за атмосферен въздух към „Екоексперт 6“ ЕООД гр. Варна, ул. „Петко Стайнов“ № 1, тел. 052/ 500-950 Сертификат № 40 ЛИ, валиден до 15.05.2024 г. Издаден от ИА „БСА“ съгл. изискв. на БДС EN ISO / IEC 17025:2018** | **Оператор:** | **"КИС - ЕКСПРЕС" ЕООД** | | |
| | **Обект:** | **Силозно стопанство** | **Телефон:** | **0888-740-756** |
| | **Град/село:** | **9290 с. Брестак, общ. Вълчи дол** | **ЕИК:** | **103938451** |
| | **Адрес:** | **м-ст "Край селото"** | | |

# П Р О Т О К О Л  О Т  И З П И Т В А Н Е

## № 265/ 28.03.2022

### НА ВРЕДНИ ВЕЩЕСТВА, ИЗПУСКАНИ В АТМОСФЕРНИЯ ВЪЗДУХ ОТ НЕПОДВИЖНИ ИЗТОЧНИЦИ

от **АСПИРАЦИЯ НА ФУРАЖНА КУХНЯ**

**1. Емисии от неподвижни източници в атмосферния въздух:** прах.

**2. Заявител на изпитването:** "КИС - ЕКСПРЕС" ЕООД - 9291 с. Метличина, общ. Вълчи дол; заявка № 33/ 17.02.2022; протокол за вземане на проби № 265/ 25.03.2022.

**3. Методи за изпитване:**
БДС EN 13284-1:2017.

**4. Дата и период на измерването/ изпитването:** 25.03.2022 г. от 10,00 до 10,30 часа.

**5. Количество на пробите за изпитване:** 3 прахови проби - код 0079/22, 0080/22 и 0081/22, взети от комин.

**6. Дата на извършване на изпитването:** 28.03.2022 г. в Изпитвателната лаборатория.

**Ръководител на лабораторията**:……
/М. Кънчев/

## 7. Резултати от измерването/ изпитването:

| № по ред | Код на пробата/ извадката по вх.-изх. дневник | Газоход № | Характеристика | Шифър | Клас | Отпадъчни газове | | | | | | Масов поток на вр. в-во, kg/h | Емисия на вредното в-во | | | Метод за определяне на емисията |
|---|---|---|---|---|---|---|---|---|---|---|---|---|---|---|---|---|
| | | | | | | Температура, °C | Налягане, hPa | Количество | | Съдържание на $O_2$ | | | измерена mg/Nm$^3$ | приведена mg/Nm$^3$ | НДЕ# mg/Nm$^3$ | |
| | | | | | | | | реални усл., m$^3$/h | норм. усл. Nm$^3$/h | норма# об.% | измерено об.% | | | | | |
| 1 | 2 | 3 | 4 | 5 | 6 | 7 | 8 | 9 | 10 | 11 | 12 | 13 | 14 | 15 | 16 | 17 |
| 1 | 0079/22<br>0080/22<br>0081/22 | Комин | Прах | 211 | - | 14,2 | 0,6 | 728 | 675 | - | - | 0,005 | 8 ± 1 | - | 150 | БДС EN 13284-1:2017 |

Легенда: # - съгласно Наредба № 1/2005 на МОСВ, МИ, МЗ и МРРБ.

Забележка:
1. Резултатите от измерванията/ изпитванията се отнасят само за изпитваните проби/ извадки.
2. Извлечения от изпитвателния протокол не могат да се размножават без писменото съгласие на лабораторията за изпитване.
3. Неразделна част от Протокола за изпитване е Протокол № 265/ 25.03.2022 г. за извършени собствени измервания на вредни вещества.
4. Измерените емисии (концентрации) са коригирани за съдържание на кислород с К = - - (Дебит коригиран = - - Nm$^3$/h).
5. Измереното количество газове е коригирано за съдържание на влага с 1,0 об. % (ВВЛМ 1/2015).
6. Настоящият протокол се състави в два еднообразни екземпляра.

**Извършили измерването:**

Димитър Христов - изпитвател ……

**Извършили изпитването:**

Милен Кънчев - Р-л лаборатория: ....……

**Ръководител на лабораторията**: ……..……..…

/М. Кънчев/

Край

| | | | | |
|---|---|---|---|---|
| **Акредитирана изпитвателна лаборатория за атмосферен въздух към „Екоексперт 6“ ЕООД гр. Варна, ул. „Петко Стайнов“ № 1, тел. 052/ 500-950 Сертификат № 40 ЛИ, валиден до 15.05.2024 г. Издаден от ИА „БСА“ съгл. изискв. на БДС EN ISO / IEC 17025:2018** | **Оператор:** | **"СВИНЕКОМПЛЕКС БРЕСТАК" АД** | | |
| | **Обект:** | **"СВИНЕКОМПЛЕКС БРЕСТАК" АД** | **Телефон:** | **0888-718-527** |
| | **Град/село:** | **9200 с. Брестак, общ. Вълчи дол** | **ЕИК:** | **127575154** |
| | **Адрес:** | **-** | | |

# П Р О Т О К О Л  О Т  И З П И Т В А Н Е

## № 891/ 30.09.2022

### НА ВРЕДНИ ВЕЩЕСТВА, ИЗПУСКАНИ В АТМОСФЕРНИЯ ВЪЗДУХ ОТ НЕПОДВИЖНИ ИЗТОЧНИЦИ

от **ИУ № К9: АСПИРАЦИОННА СИСТЕМА НА ФУРАЖЕН ЦЕХ**

**1. Емисии от неподвижни източници в атмосферния въздух:** прах.

**2. Заявител на изпитването:** "СВИНЕКОМПЛЕКС БРЕСТАК" АД - 9200 с. Брестак, общ. Вълчи дол; заявка № 150/ 27.09.2022; протокол за вземане на проби № 891/ 28.09.2022.

**3. Методи за изпитване:**
БДС EN 13284-1:2017.

**4. Дата и период на измерването/ изпитването:** 28.09.2022 г. от 09,30 до 10,10 часа.

**5. Количество на пробите за изпитване:** 3 прахови проби - код 0721/22, 0722/22 и 0723/22, взети от ИУ № К9.

**6. Дата на извършване на изпитването:** 30.09.2022 г. в Изпитвателната лаборатория.

**Ръководител на лабораторията**:……
/М. Кънчев/

## 7. Резултати от измерването/ изпитването:

| № по ред | Код на проба-та/ извадката по вх.-изх. дневник | Газоход № | Харак-терис-тика | Шифър | Клас | Отпадъчни газове | | | | | | Масов поток на вр. в-во, kg/h | Емисия на вредното в-во | | | Метод за определяне на емисията |
|---|---|---|---|---|---|---|---|---|---|---|---|---|---|---|---|---|
| | | | | | | Темпера-тура, °C | Налага-не, hPa | Количество | | Съдържание на $O_2$ | | | измерена mg/Nm³ | приведена mg/Nm³ | НДЕ# mg/Nm³ | |
| | | | | | | | | реални усл., m³/h | норм. усл. Nm³/h | норма# об.% | измерено об.% | | | | | |
| 1 | 2 | 3 | 4 | 5 | 6 | 7 | 8 | 9 | 10 | 11 | 12 | 13 | 14 | 15 | 16 | 17 |
| 1 | 0721/22<br>0722/22<br>0723/22 | ИУ<br>№ К9 | Прах | 211 | - | 27,7 | -0,8 | 1901 | 1668 | - | - | 0,043 | 26 ± 1 | - | 150 | БДС EN 13284-1:2017 |

Легенда: # - съгласно Комплексно разрешително № 340-Н1-И0-А1/ 2022 г.

Забележка:
1. Резултатите от измерванията/ изпитванията се отнасят само за изпитваните проби/ извадки.
2. Извлечения от изпитвателния протокол не могат да се размножават без писменото съгласие на лабораторията за изпитване.
3. Неразделна част от Протокола за изпитване е Протокол № 891/ 28.09.2022 г. за извършени собствени измервания на вредни вещества.
4. Измерените емисии (концентрации) са коригирани за съдържание на кислород с К = - - (Дебит коригиран = - - Nm³/h).
5. Измереното количество газове е коригирано за съдържание на влага с 1,1 об. % (ВВЛМ 1/2015).
6. Настоящият протокол се състави в два еднообразни екземпляра.

**Извършили измерването:**

Любомир Колев - пробовземач ……

**Извършили изпитването:**

Димитър Христов - изпитвател: ....……

**Ръководител на лабораторията**: ……..……..…

/М. Кънчев/

Край

| | | | | |
|---|---|---|---|---|
| **Акредитирана изпитвателна лаборатория за атмосферен въздух към „Екоексперт 6“ ЕООД гр. Варна, ул. „Петко Стайнов“ № 1, тел. 052/ 500-950 Сертификат № 40 ЛИ, валиден до 15.05.2024 г. Издаден от ИА „БСА“ съгл. изискв. на БДС EN ISO / IEC 17025:2018** | **Оператор:** | **"СКАЙ-К" АД** | | |
| | **Обект:** | **Силозно складово стопанство** | **Телефон:** | **0886-23-23-66** |
| | **Град/село:** | **9220 с. Ветрино, обл. Варненска** | **ЕИК:** | **103623904** |
| | **Адрес:** | **ПИ 120001** | | |

# П Р О Т О К О Л  О Т  И З П И Т В А Н Е

## № 664/ 18.07.2022

### НА ВРЕДНИ ВЕЩЕСТВА, ИЗПУСКАНИ В АТМОСФЕРНИЯ ВЪЗДУХ ОТ НЕПОДВИЖНИ ИЗТОЧНИЦИ

от **АСПИРАЦИЯ НА ЗЪРНОЧИСТАЧНА МАШИНА № 1**

**1. Емисии от неподвижни източници в атмосферния въздух:** прах.

**2. Заявител на изпитването:** "СКАЙ-К" АД - 9000 гр. Варна, ул. „Славянска“ № 19; заявка № 107/ 06.07.2022; протокол за вземане на проби № 664/ 14.07.2022.

**3. Методи за изпитване:**
БДС EN 13284-1:2017.

**4. Дата и период на измерването/ изпитването:** 14.07.2022 г. от 08,00 до 08,30 часа.

**5. Количество на пробите за изпитване:** 3 прахови проби - код 0526/22, 0527/22 и 0528/22, взети от комин.

**6. Дата на извършване на изпитването:** 18.07.2022 г. в Изпитвателната лаборатория.

**Ръководител на лабораторията**:……
/М. Кънчев/

## 7. Резултати от измерването/ изпитването:

| № по ред | Код на пробата/ извадката по вх.-изх. дневник | Газоход № | Характеристика | Шифър | Клас | Отпадъчни газове | | | | | | Масов поток на вр. в-во, kg/h | Емисия на вредното в-во | | | Метод за определяне на емисията |
|---|---|---|---|---|---|---|---|---|---|---|---|---|---|---|---|---|
| | | | | | | Температура, °C | Налягане, hPa | Количество | | Съдържание на $O_2$ | | | измерена mg/Nm³ | приведена mg/Nm³ | НДЕ# mg/Nm³ | |
| | | | | | | | | реални усл., m³/h | норм. усл. Nm³/h | норма# об.% | измерено об.% | | | | | |
| 1 | 2 | 3 | 4 | 5 | 6 | 7 | 8 | 9 | 10 | 11 | 12 | 13 | 14 | 15 | 16 | 17 |
| 1 | 0526/22<br>0527/22<br>0528/22 | Комин | Прах | 211 | - | 21,3 | 0,5 | 4493 | 4071 | - | - | 0,109 | 27 ± 2 | - | 150 | БДС EN 13284-1:2017 |

Легенда: # - съгласно Наредба № 1/2005 на МОСВ, МИ, МЗ и МРРБ.

Забележка:
1. Резултатите от измерванията/ изпитванията се отнасят само за изпитваните проби/ извадки.
2. Извлечения от изпитвателния протокол не могат да се размножават без писменото съгласие на лабораторията за изпитване.
3. Неразделна част от Протокола за изпитване е Протокол № 664/ 14.07.2022 г. за извършени собствени измервания на вредни вещества.
4. Измерените емисии (концентрации) са коригирани за съдържание на кислород с К = - - (Дебит коригиран = - - Nm³/h).
5. Измереното количество газове е коригирано за съдържание на влага с 1,2 об. % (ВВЛМ 1/2015).
6. Настоящият протокол се състави в два еднообразни екземпляра.

**Извършили измерването:**

Любомир Колев - пробовземач ……

**Извършили изпитването:**

Димитър Христов - изпитвател: ...……

**Ръководител на лабораторията**: ……..……..…

/М. Кънчев/

Край

# П Р О Т О К О Л  О Т  И З П И Т В А Н Е

## № 665/ 18.07.2022

### НА ВРЕДНИ ВЕЩЕСТВА, ИЗПУСКАНИ В АТМОСФЕРНИЯ ВЪЗДУХ ОТ НЕПОДВИЖНИ ИЗТОЧНИЦИ

от **АСПИРАЦИЯ НА ЗЪРНОЧИСТАЧНА МАШИНА № 2**

**1. Емисии от неподвижни източници в атмосферния въздух:** прах.

**2. Заявител на изпитването:** "СКАЙ-К" АД - 9000 гр. Варна, ул. „Славянска“ № 19; заявка № 107/ 06.07.2022; протокол за вземане на проби № 665/ 14.07.2022.

**3. Методи за изпитване:**
БДС EN 13284-1:2017.

**4. Дата и период на измерването/ изпитването:** 14.07.2022 г. от 08,40 до 09,10 часа.

**5. Количество на пробите за изпитване:** 3 прахови проби - код 0529/22, 0530/22 и 0531/22, взети от комин.

**6. Дата на извършване на изпитването:** 18.07.2022 г. в Изпитвателната лаборатория.

**Ръководител на лабораторията**:……
/М. Кънчев/

**7. Резултати от измерването/ изпитването:**

| № по ред | Код на пробата/ извадката по вх.-изх. дневник | Газоход № | Характеристика | Шифър | Клас | Отпадъчни газове | | | | | | Масов поток на вр. в-во, kg/h | Емисия на вредното в-во | | | Метод за определяне на емисията |
|---|---|---|---|---|---|---|---|---|---|---|---|---|---|---|---|---|
| | | | | | | Температура, °C | Налягане, hPa | Количество | | Съдържание на $O_2$ | | | измерена mg/Nm$^3$ | приведена mg/Nm$^3$ | НДЕ# mg/Nm$^3$ | |
| | | | | | | | | реални усл., m$^3$/h | норм. усл. Nm$^3$/h | норма# об.% | измерено об.% | | | | | |
| 1 | 2 | 3 | 4 | 5 | 6 | 7 | 8 | 9 | 10 | 11 | 12 | 13 | 14 | 15 | 16 | 17 |
| 1 | 0529/22<br>0530/22<br>0531/22 | Комин | Прах | 211 | - | 22,1 | 0,4 | 4587 | 4147 | - | - | 0,134 | 32 ± 1 | - | 150 | БДС EN 13284-1:2017 |

Легенда: # - съгласно Наредба № 1/2005 на МОСВ, МИ, МЗ и МРРБ.

Забележка:
1. Резултатите от измерванията/ изпитванията се отнасят само за изпитваните проби/ извадки.
2. Извлечения от изпитвателния протокол не могат да се размножават без писменото съгласие на лабораторията за изпитване.
3. Неразделна част от Протокола за изпитване е Протокол № 665/ 14.07.2022 г. за извършени собствени измервания на вредни вещества.
4. Измерените емисии (концентрации) са коригирани за съдържание на кислород с К = - - (Дебит коригиран = - - Nm$^3$/h).
5. Измереното количество газове е коригирано за съдържание на влага с 1,1 об. % (ВВЛМ 1/2015).
6. Настоящият протокол се състави в два еднообразни екземпляра.

**Извършили измерването:**

Любомир Колев - пробовземач ……

**Извършили изпитването:**

Димитър Христов - изпитвател: ...……

**Ръководител на лабораторията**: ……..……..…
/М. Кънчев/

Край

| | | | | |
|---|---|---|---|---|
| **Акредитирана изпитвателна лаборатория за атмосферен въздух към „Екоексперт 6“ ЕООД гр. Варна, ул. „Петко Стайнов“ № 1, тел. 052/ 500-950 Сертификат № 40 ЛИ, валиден до 15.05.2024 г. Издаден от ИА „БСА“ съгл. изискв. на БДС EN ISO / IEC 17025:2018** | **Оператор:** | **"СТРОЙ БЕТ 2" ЕООД** | | |
| | **Обект:** | **Бетонов възел** | **Телефон:** | **0886-288-133** |
| | **Град/село:** | **гр. Вълчи дол** | **ЕИК:** | **201284573** |
| | **Адрес:** | **ул. "Климент" № 8** | | |

# П Р О Т О К О Л  О Т  И З П И Т В А Н Е

## № 1027/ 02.11.2022

### НА ВРЕДНИ ВЕЩЕСТВА, ИЗПУСКАНИ В АТМОСФЕРНИЯ ВЪЗДУХ ОТ НЕПОДВИЖНИ ИЗТОЧНИЦИ

от **СИЛОЗ ЗА ЦИМЕНТ**

**1. Емисии от неподвижни източници в атмосферния въздух:** прах.

**2. Заявител на изпитването:** "СТРОЙ БЕТ 2" ЕООД - гр. Вълчи дол, ул. "Добруджа" № 9; заявка № 179/ 25.10.2022; протокол за вземане на проби № 1027/ 31.10.2022.

**3. Методи за изпитване:**
БДС EN 13284-1:2017.

**4. Дата и период на измерването/ изпитването:** 31.10.2022 г. от 13,00 до 13,30 часа.

**5. Количество на пробите за изпитване:** 3 прахови проби - код 0847/22, 0848/22 и 0849/22, взети от комин.

**6. Дата на извършване на изпитването:** 02.11.2022 г. в Изпитвателната лаборатория.

**Ръководител на лабораторията**:……
/М. Кънчев/

## 7. Резултати от измерването/ изпитването:

| № по ред | Код на пробата/ извадката по вх.-изх. дневник | Газоход № | Характеристика | Шифър | Клас | Отпадъчни газове | | | | | | Масов поток на вр. в-во, kg/h | Емисия на вредното в-во | | | Метод за определяне на емисията |
|---|---|---|---|---|---|---|---|---|---|---|---|---|---|---|---|---|
| | | | | | | Температура, °C | Налягане, hPa | Количество | | Съдържание на $O_2$ | | | измерена mg/Nm³ | приведена mg/Nm³ | НДЕ# mg/Nm³ | |
| | | | | | | | | реални усл., m³/h | норм. усл. Nm³/h | норма# об.% | измерено об.% | | | | | |
| 1 | 2 | 3 | 4 | 5 | 6 | 7 | 8 | 9 | 10 | 11 | 12 | 13 | 14 | 15 | 16 | 17 |
| 1 | 0847/22<br>0848/22<br>0849/22 | Комин | Прах | 211 | - | 25,1 | 0,5 | 3139 | 2827 | - | - | 0,103 | 37 ± 5 | - | 150 | БДС EN 13284-1:2017 |

Легенда: # - съгласно Наредба № 1/2005 на МОСВ, МИ, МЗ и МРРБ.

Забележка:
1. Резултатите от измерванията/ изпитванията се отнасят само за изпитваните проби/ извадки.
2. Извлечения от изпитвателния протокол не могат да се размножават без писменото съгласие на лабораторията за изпитване.
3. Неразделна част от Протокола за изпитване е Протокол № 1027/ 31.10.2022 г. за извършени собствени измервания на вредни вещества.
4. Измерените емисии (концентрации) са коригирани за съдържание на кислород с К = - - (Дебит коригиран = - - Nm³/h).
5. Измереното количество газове е коригирано за съдържание на влага с 0,8 об. % (ВВЛМ 1/2015).
6. Настоящият протокол се състави в два еднообразни екземпляра.

**Извършили измерването:**

Любомир Колев - пробовземач ……

**Извършили изпитването:**

Димитър Христов - изпитвател: ....……

**Ръководител на лабораторията**: ……..……..…

/М. Кънчев/

Край

**РЕПУБЛИКА БЪЛГАРИЯ**
**МИНИСТЕРСТВО НА ОКОЛНАТА СРЕДА И ВОДИТЕ**

РЕГИОНАЛНА ИНСПЕКЦИЯ ПО ОКОЛНАТА СРЕДА И ВОДИТЕ – ВАРНА

**Изх. №** ЗДОИД-5889/А1 **Вх. № ЗДОИД-5889/07.07.2023г.**
**гр. Варна** ……21.07.2023

**ДО**
**Г-Н ДИМИТЪР СОТИРОВ**
**УПРАВИТЕЛ НА „МУЛТИ ЕКО КОНСУЛТ“ АД**
**АДРЕС ЗА КОРЕСПОНДЕНЦИЯ:**
**УЛ. „ИВАН БОГОРОВ“ СРЕЩУ № 46 /ОФИС/**
**ГР. БУРГАС**

**На email: office@multi-ecoconsult.com**

**Относно:** Предоставяне на информация

**УВАЖАЕМИ ГОСПОДИН СОТИРОВ,**

Във връзка с постъпило заявление за достъп до обществена информация с входящ № ЗДОИД-5889/07.07.2023г., приложено Ви изпращам Решение № **17**/……21.07.2023……г. за предоставяне на достъп до обществена информация, ведно с исканата информация. Информацията и решението за достъп, получавате на посочената електронна поща..

**Приложение:** Съгласно текста

С уважение,

**ЕРДЖАН СЕБАЙТИН**
*Директор на РИОСВ – Варна*

МИНИСТЕРСТВО НА ОКОЛНАТА СРЕДА И ВОДИТЕ
РЕГИОНАЛНА ИНСПЕКЦИЯ ВАРНА

9000, гр. Варна, ул. "Ян Палах" №4
Тел: (+35952) 678 843, Факс: (+35952) 634 593,
e-mail: riosv-vn@riosv-varna.bg, www.riosv-varna.bg

**РЕПУБЛИКА БЪЛГАРИЯ**
**МИНИСТЕРСТВО НА ОКОЛНАТА СРЕДА И ВОДИТЕ**

РЕГИОНАЛНА ИНСПЕКЦИЯ ПО ОКОЛНАТА СРЕДА И ВОДИТЕ – ВАРНА

# РЕШЕНИЕ

**№ 17/.....21.07.2023.....2023 год.**

**Ерджан Себайтин Ебатин – директор на РИОСВ-Варна**, след като разгледах заявление за достъп до обществена информация с входящ № ЗДОИД-5889/07.07.2023г.: Димитър Сотиров – управител на „Мулти еко консулт“ АД, с адрес за кореспонденция: гр. Бургас, ул. „Иван Богоров“ срещу № 46 /офис/, п.к. 68, на основание чл. 17 и 26, ал. 1 от ЗООС, във връзка с чл. 28, ал. 1 и 2 от ЗДОИ

**Р Е Ш И Х:**

**Предоставям достъп до исканата обществена информация, като определям следните параметри:**

1. Степен на осигурения достъп: пълен
2. Срок за осигуряване на достъпа: 30 дни, считано от уведомлението на заявителя за настоящото решение.
3. Форма на предоставяне на достъпа: по имейл на електронен адрес: office@multi-ecoconsult.com.
4. Разходи по предоставяне на достъпа:
5. Други организации или лица, които разполагат с по-пълна информация:
6. Предоставената информация е налична в инспекцията информация:

Доклади за наблюдение на птици за месеци март 2012г., април 2012г., май 2012г., юни 2012г., юли 2012г., август 2012 г., септември 2012г., октомври 2012г., ноември 2012 г., декември 2012г, януари 2013г., февруари 2013г. и Обобщен доклад за едногодишно наблюдение на птици за Ветроенергиен парк „Суворово“.

Настоящото решение може да се обжалва в 14 дневен срок от съобщаването му по реда на Административно процесуалния кодекс.

ЗАЯВИТЕЛ: .....
/подпис/

ДИРЕКТОР НА РИОСВ-Варна: .....

**ЕРДЖАН СЕБАЙТИН**

9000, гр. Варна, ул. "Ян Палах" №4
Тел: (+35952) 678 843, Факс: (+35952) 634 593,
e-mail: riosv-vn@riosv-varna.bg, www.riosv-varna.bg

Натура

# ДОКЛАД ЗА НАБЛЮДЕНИЕ НА ПТИЦИ, ПРОВЕДЕНО ПРЕЗ МЕСЕЦ ДЕКЕМВРИ 2012 ГОДИНА НА ТЕРИТОРИЯТА НА ВЯТЪРЕН ПАРК „СУВОРОВО", ВАРНЕНСКА ОБЛАСТ

## СЪДЪРЖАНИЕ

*1 ВЪВЕДЕНИЕ ..... 1*

1.1 ПРЕДПОСТАВКИ ..... 1

1.2 ЦЕЛИ ..... 1

*2 ЗОНА НА ПРОУЧВАНЕ ..... 2*

2.1 МЕСТОПОЛОЖЕНИЕ ..... 2

*3 МЕТОДОЛОГИЯ ..... 3*

*4 ХРОНОГРАМА ..... 3*

*5 ТОЧКИ НА НАБЛЮДЕНИЕ ..... 4*

*6 СМЪРТНОСТ НА ПТИЦИ ..... 5*

# 1 ВЪВЕДЕНИЕ

## 1.1 ПРЕДПОСТАВКИ

Настоящият отчет е изготвен съгласно решение по ОВОС № ВА 2 – 3(115)/2007 на инвестиционно предложение „Изграждане на ветроенергиен парк в землището на община Суворово, област Варна", издадено от Регионалната инспекция по околната среда и водите – Варна ( РИОСВ Варна ) към Министерство на Околната среда и водите на Република България. По силата на гореспоменатото решение е необходимо реализирането на съответни проучвания на видовете птици, обитаващи зоната на ветроенергийния парк и определяне на евентуално негативно въздействие върху тях в резултат на местоположението и функционирането на ветроенергиен парк „Суворово". Този доклад представя резултатите от наблюдението на птици, проведено през месец декември във вятърен парк "Суворово".

## 1.2 ЦЕЛИ

Специфичните, предварително поставени цели за това проучване са:

- Да се определят и анализират моделите на придвижване на видовете птици, обитаващи зоната на вятърния парк.
- Да се изготвят модели за използването на пространството около ветрогенераторите с цел определяне на тези от тях, представляващи най-голям риск за смъртността на птици поради сблъсък.
- Да се отчете смъртността при птици във връзка с функционирането на вятърния парк.
- Определяне на възможните причини за смъртността на птици.
- Наблюдение на птици по време на пролетната миграция (между 1 март и 30 май) и по време на есенната миграция (между 1 декември и 30 декември) с цел отчитане на евентуално повишаване на смъртността през тези периоди поради увеличаване броя на преминаващите птици през зоната на проучване.
- Наблюдение на зимуващи и гнездящи птици.

# 2 ЗОНА НА ПРОУЧВАНЕ

## 2.1 МЕСТОПОЛОЖЕНИЕ

Ветроенергиен парк „Суворово" се намира в централната част на Варненска област, на север от град Суворово и южно от село Вълчи дол (Фигура 1).

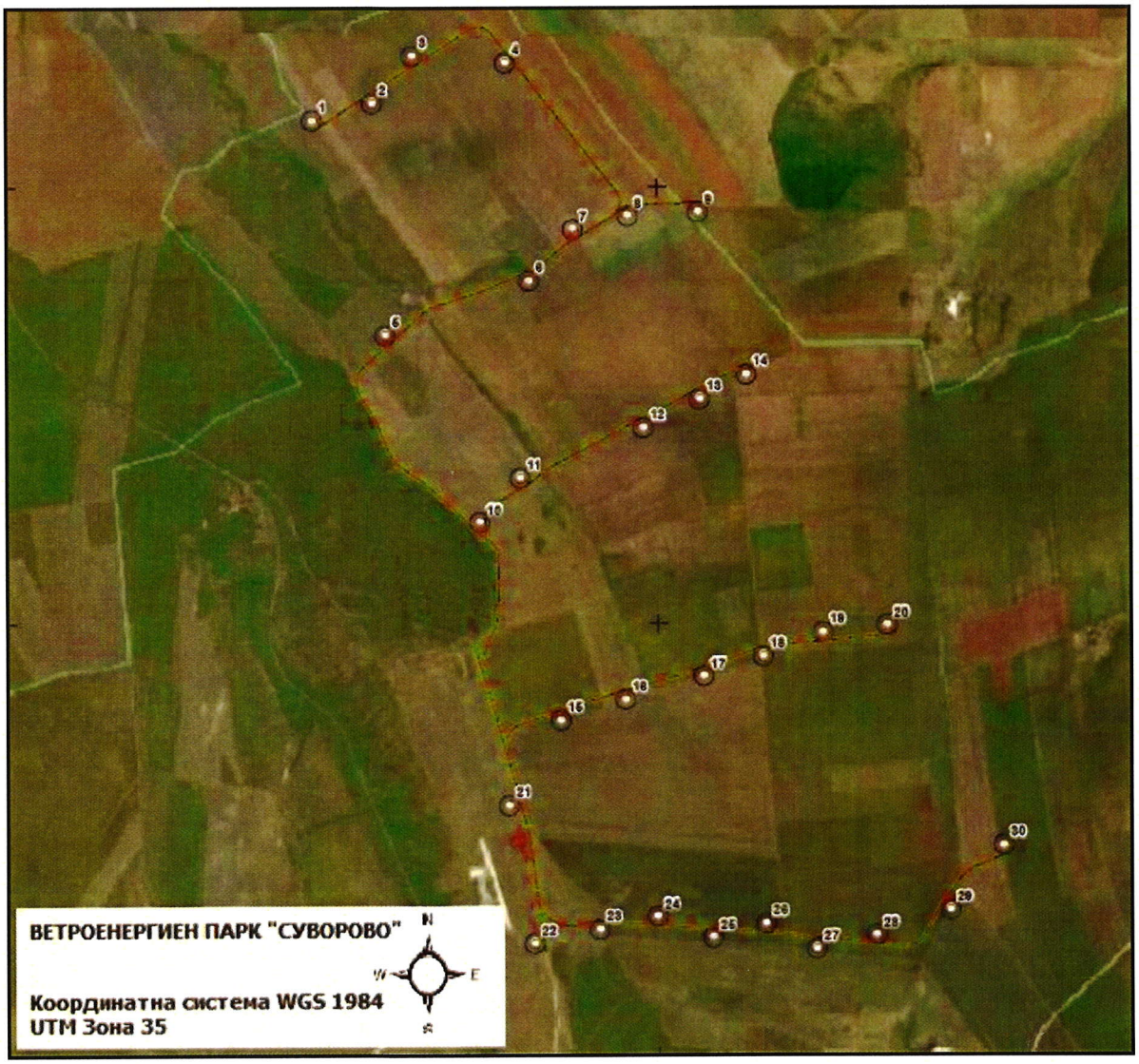


**Фигура 1.** Географско местоположение на Вятърен парк „Суворово".

# 3 МЕТОДОЛОГИЯ

Проведено бе ежедневно наблюдение от 7 определени точки в зоната на ветроенергийния парк. Извършено бе обхождане в основата на всеки ветрогенератор като беше оглеждана и прилежащата площ в радиус от 100 м. Използваната методология е утвърдената от Регионалната инспекция по околната среда и водите – Варна (РИОСВ Варна) от 11.01.2012. Наблюдението от гореописаните точки бе по 15 минути за всяка от тях, или общо 7 часа за месец декември.

# 4 ХРОНОГРАМА

Настоящият доклад описва извършеното наблюдение през месец декември на птици, проведено на територията на ветроенергиен парк „Суворово" в съответствие с хронограмата от утвърдената методология.

През месец декември се проведе ежеседмичен мониторинг – общо 4 дни. Информацията за дейностите, реализирани при всеки ден наблюдение е дадена в Таблица 1.

| Дейности | Дата |
|---|---|
| 7 точки на наблюдение във ветроенергийния парк<br>Смъртност (Проверка на периметъра около всеки ветрогенератор) | 04.12.2012 |
| 7 точки на наблюдение във ветроенергийния парк<br>Смъртност (Проверка на периметъра около всеки ветрогенератор) | 05.12.2012 |
| 7 точки на наблюдение във ветроенергийния парк<br>Смъртност (Проверка на периметъра около всеки ветрогенератор) | 12.12.2012 |
| 7 точки на наблюдение във ветроенергийния парк<br>Смъртност (Проверка на периметъра около всеки ветрогенератор) | 13.12.2012 |

**Таблица 1.** Описание на дейностите, извършени на територията на ветроенергиен парк „Суворово" през месец декември.

# 5 ТОЧКИ НА НАБЛЮДЕНИЕ

През месец декември бяха регистрирани общо 11 индивида, представители на 6 различни вида, обобщени в Таблица 2.

| Вид | Брой индивиди | Преобладаваща височина на полет | Ветрогенератори в най-голяма близост |
|---|---|---|---|
| *Accipiter nisus* | 1 | 3 | 25, 26, 27, 28 |
| *Buteo buteo* | 3 | 2 | 4, 24, 25, 29, 30 |
| *Circus cyaneus* | 2 | 1 | 5, 6, 30 |
| *Corvus frugilegus* | 2 | 1 | 10 |
| *Falco peregrinus* | 1 | 1 | 11, 12 |
| *Falco tinnunculus* | 2 | 1 | 11, 12, 25, 26, 27 |

**Таблица 2.** Видове, определени от точките на наблюдение.

# 6 СМЪРТНОСТ НА ПТИЦИ

Около всеки ветрогенератор бе извършен обход в радиус от 100 метра с цел проверка за доказателства за смъртност при птици в следствие сблъсък. Регистрираната смъртност за месец декември е дадена в Таблица 3.

| Вид | Пол | Възраст | Дистанция ВГ (m) | ВГ | Час | Дата | Координати UTM | |
|---|---|---|---|---|---|---|---|---|
| | | | | | | | X | Y |
| *Sturnus vulgaris* | - | Възрастен | 28 | 17 | 12:29 | 13.12.2012 | 548235 | 4801740 |

**Таблица 3.** Смъртност при птици, регистрирана през месец декември (ВГ: Ветрогенератор)

Обикновеният скорец (*Sturnus vulgaris*) е вид, който не присъства в списъка към Приложение 3 от Закона за Биологичното разнообразие на Република България, член 37 (Защитени животински и растителни видове). Не е включен и в "Червената книга на Република България". В списъка на Международния съюз за опазване на природата (IUCN) обикновеният скорец е в категорията "слабо засегнат" (LC).

# ДОКЛАД ЗА НАБЛЮДЕНИЕ НА ПТИЦИ, ПРОВЕДЕНО ПРЕЗ МЕСЕЦ ФЕВРУАРИ 2013 ГОДИНА НА ТЕРИТОРИЯТА НА ВЯТЪРЕН ПАРК „СУВОРОВО", ВАРНЕНСКА ОБЛАСТ

## СЪДЪРЖАНИЕ

*1 ВЪВЕДЕНИЕ ..... 1*

1.1 ПРЕДПОСТАВКИ ..... 1

1.2 ЦЕЛИ ..... 1

*2 ЗОНА НА ПРОУЧВАНЕ ..... 2*

2.1 МЕСТОПОЛОЖЕНИЕ ..... 2

*3 МЕТОДОЛОГИЯ ..... 3*

*4 ХРОНОГРАМА ..... 3*

*5 ТОЧКИ НА НАБЛЮДЕНИЕ ..... 5*

*6 СМЪРТНОСТ НА ПТИЦИ ..... 6*

# 1 ВЪВЕДЕНИЕ

## 1.1 ПРЕДПОСТАВКИ

Настоящият отчет е изготвен съгласно решение по ОВОС № ВА 2 – 3(115)/2007 на инвестиционно предложение „Изграждане на ветроенергиен парк в землището на община Суворово, област Варна", издадено от Регионалната инспекция по околната среда и водите – Варна ( РИОСВ Варна ) към Министерство на Околната среда и водите на Република България. По силата на гореспоменатото решение е необходимо реализирането на съответни проучвания на видовете птици, обитаващи зоната на ветроенергийния парк и определяне на евентуално негативно въздействие върху тях в резултат на местоположението и функционирането на ветроенергиен парк „Суворово". Този доклад представя резултатите от наблюдението на птици, проведено през месец февруари във вятърен парк "Суворово".

## 1.2 ЦЕЛИ

Специфичните, предварително поставени цели за това проучване са:

- Да се определят и анализират моделите на придвижване на видовете птици, обитаващи зоната на вятърния парк.
- Да се изготвят модели за използването на пространството около ветрогенераторите с цел определяне на тези от тях, представляващи най-голям риск за смъртността на птици поради сблъсък.
- Да се отчете смъртността при птици във връзка с функционирането на вятърния парк.
- Определяне на възможните причини за смъртността на птици.
- Наблюдение на птици по време на пролетната миграция (между 1 март и 30 май) и по време на есенната миграция (между 1 февруари и 30 февруари) с цел отчитане на евентуално повишаване на смъртността през тези периоди поради увеличаване броя на преминаващите птици през зоната на проучване.
- Наблюдение на зимуващи и гнездящи птици.

# 2 ЗОНА НА ПРОУЧВАНЕ

## 2.1 МЕСТОПОЛОЖЕНИЕ

Ветроенергиен парк „Суворово" се намира в централната част на Варненска област, на север от град Суворово и южно от село Вълчи дол (Фигура 1).




**Фигура 1.** Географско местоположение на Вятърен парк „Суворово".

# 3 МЕТОДОЛОГИЯ

Проведено бе ежедневно наблюдение от 7 определени точки в зоната на ветроенергийния парк. Извършено бе обхождане в основата на всеки ветрогенератор като беше оглеждана и прилежащата площ в радиус от 100 м. Използваната методология е утвърдената от Регионалната инспекция по околната среда и водите – Варна (РИОСВ Варна) от 11.01.2012. Наблюдението от гореописаните точки бе по 15 минути за всяка от тях, или общо 14 часа за месец февруари.

# 4 ХРОНОГРАМА

Настоящият доклад описва извършеното наблюдение през месец февруари на птици, проведено на територията на ветроенергиен парк „Суворово" в съответствие с хронограмата от утвърдената методология.

През месец февруари се проведе ежеседмичен мониторинг – общо 8 дни. Информацията за дейностите, реализирани при всеки ден наблюдение е дадена в Таблица 1.

| Дейности | Дата |
|---|---|
| 7 точки на наблюдение във ветроенергийния парк<br>Смъртност (Проверка на периметъра около всеки ветрогенератор) | 06.02.2013 |
| 7 точки на наблюдение във ветроенергийния парк<br>Смъртност (Проверка на периметъра около всеки ветрогенератор) | 07.02.2013 |
| 7 точки на наблюдение във ветроенергийния парк<br>Смъртност (Проверка на периметъра около всеки ветрогенератор) | 12.02.2013 |
| 7 точки на наблюдение във ветроенергийния парк<br>Смъртност (Проверка на периметъра около всеки ветрогенератор) | 13.02.2013 |
| 7 точки на наблюдение във ветроенергийния парк<br>Смъртност (Проверка на периметъра около всеки ветрогенератор) | 19.02.2013 |

| Дейности | Дата |
|---|---|
| 7 точки на наблюдение във ветроенергийния парк<br>Смъртност (Проверка на периметъра около всеки ветрогенератор) | 20.02.2013 |
| 7 точки на наблюдение във ветроенергийния парк<br>Смъртност (Проверка на периметъра около всеки ветрогенератор) | 25.02.2013 |
| 7 точки на наблюдение във ветроенергийния парк<br>Смъртност (Проверка на периметъра около всеки ветрогенератор) | 26.02.2013 |

**Таблица 1.** Описание на дейностите, извършени на територията на ветроенергиен парк „Суворово" през месец февруари 2013.

# 5 ТОЧКИ НА НАБЛЮДЕНИЕ

През месец февруари бяха регистрирани общо 6 индивида, представители на 3 различни вида, обобщени в Таблица 2.

| Вид | Брой индивиди | Преобладаваща височина на полет | Ветрогенератори в най–голяма близост |
|---|---|---|---|
| *Accipiter nisus* | 1 | 1 | 6, 7, 8 |
| *Buteo buteo* | 3 | 2 | 1, 3, 4, 5, 6, |
| *Falco tinnunculus* | 2 | 1 | 17, 18, 19, 22, 23 |

**Таблица 2.** Видове, определени от точките на наблюдение.

# 6 СМЪРТНОСТ НА ПТИЦИ

Около всеки ветрогенератор бе извършен обход в радиус от 100 метра с цел проверка за доказателства за смъртност при птици в следствие сблъсък. Не бяха открити мъртви индивиди. Регистрираната смъртност на птици за месец февруари е нула.

Natura

# ДОКЛАД ЗА НАБЛЮДЕНИЕ НА ПТИЦИ, ПРОВЕДЕНО ПРЕЗ МЕСЕЦ ОКТОМВРИ 2012 ГОДИНА НА ТЕРИТОРИЯТА НА ВЯТЪРЕН ПАРК „СУВОРОВО", ВАРНЕНСКА ОБЛАСТ

## СЪДЪРЖАНИЕ

*1 ВЪВЕДЕНИЕ ..... 1*

1.1 ПРЕДПОСТАВКИ ..... 1

1.2 ЦЕЛИ ..... 1

*2 ЗОНА НА ПРОУЧВАНЕ ..... 2*

2.1 МЕСТОПОЛОЖЕНИЕ ..... 2

*3 МЕТОДОЛОГИЯ ..... 3*

*4 ХРОНОГРАМА ..... 3*

*5 ТОЧКИ НА НАБЛЮДЕНИЕ ..... 5*

*6 СМЪРТНОСТ НА ПТИЦИ ..... 6*

# 1 ВЪВЕДЕНИЕ

## 1.1 ПРЕДПОСТАВКИ

Настоящият отчет е изготвен съгласно решение по ОВОС № ВА 2 – 3(115)/2007 на инвестиционно предложение „Изграждане на ветроенергиен парк в землището на община Суворово, област Варна", издадено от Регионалната инспекция по околната среда и водите – Варна ( РИОСВ Варна ) към Министерство на Околната среда и водите на Република България. По силата на гореспоменатото решение е необходимо реализирането на съответни проучвания на видовете птици, обитаващи зоната на ветроенергийния парк и определяне на евентуално негативно въздействие върху тях в резултат на местоположението и функционирането на ветроенергиен парк „Суворово". Този доклад представя резултатите от наблюдението на птици, проведено през месец октомври във вятърен парк "Суворово".

## 1.2 ЦЕЛИ

Специфичните, предварително поставени цели за това проучване са:

- Да се определят и анализират моделите на придвижване на видовете птици, обитаващи зоната на вятърния парк.
- Да се изготвят модели за използването на пространството около ветрогенераторите с цел определяне на тези от тях, представляващи най-голям риск за смъртността на птици поради сблъсък.
- Да се отчете смъртността при птици във връзка с функционирането на вятърния парк.
- Определяне на възможните причини за смъртността на птици.
- Наблюдение на птици по време на пролетната миграция (между 1 март и 30 май) и по време на есенната миграция (между 1 октомври и 30 октомври) с цел отчитане на евентуално повишаване на смъртността през тези периоди поради увеличаване броя на преминаващите птици през зоната на проучване.
- Наблюдение на зимуващи и гнездящи птици.

# 2 ЗОНА НА ПРОУЧВАНЕ

## 2.1 МЕСТОПОЛОЖЕНИЕ

Ветроенергиен парк „Суворово" се намира в централната част на Варненска област, на север от град Суворово и южно от село Вълчи дол (Фигура 1).

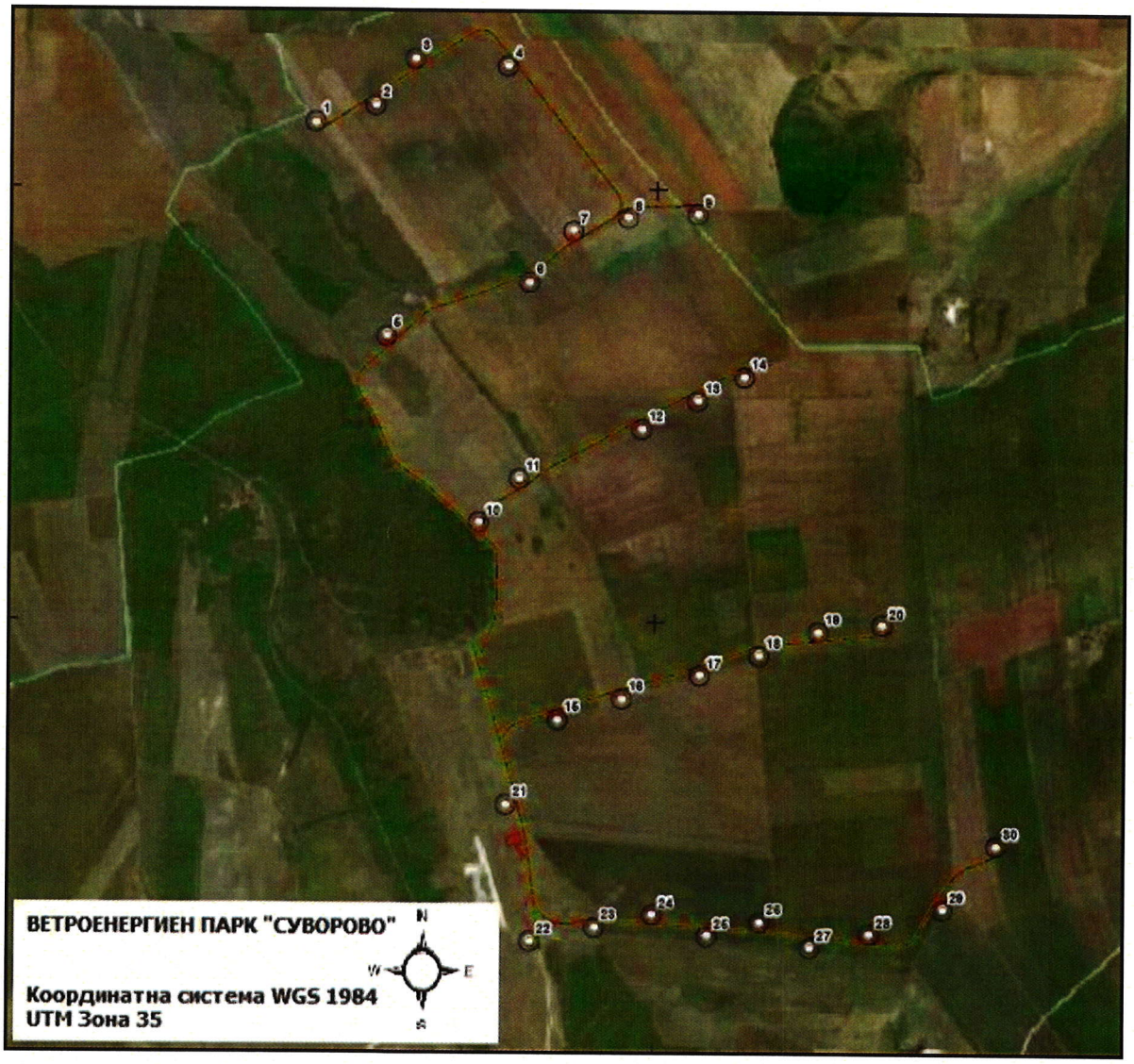


**Таблица 1:** Географско местоположение на Вятърен парк „Суворово".

# 3 МЕТОДОЛОГИЯ

Проведено бе ежедневно наблюдение от 7 определени точки в зоната на ветроенергийния парк. Извършено бе обхождане в основата на всеки ветрогенератор като беше оглеждана и прилежащата площ в радиус от 100 м. Използваната методология е утвърдената от Регионалната инспекция по околната среда и водите – Варна (РИОСВ Варна) от 11.01.2012. Наблюдението от гореописаните точки бе по 15 минути за всяка от тях, или общо 14 часа за месец октомври.

# 4 ХРОНОГРАМА

Настоящият доклад описва извършеното наблюдение през месец октомври на птици, проведено на територията на ветроенергиен парк „Суворово" в съответствие с хронограмата от утвърдената методология. През месец октомври се проведе ежеседмичен мониторинг – общо 8 дни. Информацията за дейностите, реализирани при всеки ден наблюдение е дадена в Таблица 1.

| Дейности | Дата |
|---|---|
| 7 точки на наблюдение във ветроенергийния парк<br>Смъртност (Проверка на периметъра около всеки ветрогенератор) | 08.10.2012 |
| 7 точки на наблюдение във ветроенергийния парк<br>Смъртност (Проверка на периметъра около всеки ветрогенератор) | 09.10.2012 |
| 7 точки на наблюдение във ветроенергийния парк<br>Смъртност (Проверка на периметъра около всеки ветрогенератор) | 10.10.2012 |
| 7 точки на наблюдение във ветроенергийния парк<br>Смъртност (Проверка на периметъра около всеки ветрогенератор) | 11.10.2012 |
| 7 точки на наблюдение във ветроенергийния парк<br>Смъртност (Проверка на периметъра около всеки ветрогенератор) | 22.10.2012 |
| 7 точки на наблюдение във ветроенергийния парк<br>Смъртност (Проверка на периметъра около всеки ветрогенератор) | 23.10.2012 |

| Дейности | Дата |
|---|---|
| 7 точки на наблюдение във ветроенергийния парк<br>Смъртност (Проверка на периметъра около всеки ветрогенератор) | 24.10.2012 |
| 7 точки на наблюдение във ветроенергийния парк<br>Смъртност (Проверка на периметъра около всеки ветрогенератор) | 25.10.2012 |

**Таблица 2:** Описание на дейностите, извършени на територията на ветроенергиен парк „Суворово" през месец октомври.

# 5 ТОЧКИ НА НАБЛЮДЕНИЕ

През месец октомври активността на птиците намаля значително в сравнение с предходния месец. Бяха регистрирани 4 индивида – най-малкият брой наблюдавани птици за цялото проучване.

От точките на наблюдение в парка бяха регистрирани следните видове птици - виж Таблица 2.

| Вид | Брой индивиди | Преобладаваща височина на полет | Ветрогенератори в най-голяма близост |
|---|---|---|---|
| *Buteo buteo* | 1 | 1 | 5, 6 |
| *Corvus cornix* | 1 | 1 | 15, 21 |
| *Falco tinnunculus* | 2 | 1 | 20, 27, 28 |

**Таблица 3:** Видове, определени от точките на наблюдение.

# 6 СМЪРТНОСТ НА ПТИЦИ

Около всеки ветрогенератор бе извършен обход в радиус от 100 метра с цел проверка за доказателства за смъртност при птици в следствие сблъсък. През месец октомври регистрираната смъртност е както следва: виж Таблица 3

| Вид | Пол | Възраст | Дистанция ВГ (m) | ВГ | Час | Дата | Координати UTM | |
|---|---|---|---|---|---|---|---|---|
| | | | | | | | X | Y |
| *Erithacus rubecula* | - | Възрастен | 27 | 7 | 17:57 | 22.10.2012 | 547681 | 4803751 |

**Таблица 4:** Смъртност на птици, регистрирана през месец октомври (ВГ:Ветрогенератор)

Видът *Erithacus rubecula* не е застрашен и не е включен в „Червената книга на Република България". В списъка на Международен съюз за опазване на природата - IUCN, видът е определен като слабо засегнат (LC-least concern).

# ДОКЛАД ЗА НАБЛЮДЕНИЕ НА ПТИЦИ, ПРОВЕДЕНО ПРЕЗ МЕСЕЦ ЯНУАРИ 2013 ГОДИНА НА ТЕРИТОРИЯТА НА ВЯТЪРЕН ПАРК „СУВОРОВО", ВАРНЕНСКА ОБЛАСТ

## СЪДЪРЖАНИЕ

*1 ВЪВЕДЕНИЕ ..... 1*

1.1 ПРЕДПОСТАВКИ ..... 1

1.2 ЦЕЛИ ..... 1

*2 ЗОНА НА ПРОУЧВАНЕ ..... 2*

2.1 МЕСТОПОЛОЖЕНИЕ ..... 2

*3 МЕТОДОЛОГИЯ ..... 3*

*4 ХРОНОГРАМА ..... 3*

*5 ТОЧКИ НА НАБЛЮДЕНИЕ ..... 4*

*6 СМЪРТНОСТ НА ПТИЦИ ..... 5*

# 1 ВЪВЕДЕНИЕ

## 1.1 ПРЕДПОСТАВКИ

Настоящият отчет е изготвен съгласно решение по ОВОС № ВА 2 – 3(115)/2007 на инвестиционно предложение „Изграждане на ветроенергиен парк в землището на община Суворово, област Варна", издадено от Регионалната инспекция по околната среда и водите – Варна ( РИОСВ Варна ) към Министерство на Околната среда и водите на Република България. По силата на гореспоменатото решение е необходимо реализирането на съответни проучвания на видовете птици, обитаващи зоната на ветроенергийния парк и определяне на евентуално негативно въздействие върху тях в резултат на местоположението и функционирането на ветроенергиен парк „Суворово". Този доклад представя резултатите от наблюдението на птици, проведено през месец януари във вятърен парк "Суворово".

## 1.2 ЦЕЛИ

Специфичните, предварително поставени цели за това проучване са:

- Да се определят и анализират моделите на придвижване на видовете птици, обитаващи зоната на вятърния парк.
- Да се изготвят модели за използването на пространството около ветрогенераторите с цел определяне на тези от тях, представляващи най-голям риск за смъртността на птици поради сблъсък.
- Да се отчете смъртността при птици във връзка с функционирането на вятърния парк.
- Определяне на възможните причини за смъртността на птици.
- Наблюдение на птици по време на пролетната миграция (между 1 март и 30 май) и по време на есенната миграция (между 1 януари и 30 януари) с цел отчитане на евентуално повишаване на смъртността през тези периоди поради увеличаване броя на преминаващите птици през зоната на проучване.
- Наблюдение на зимуващи и гнездящи птици.

# 2 ЗОНА НА ПРОУЧВАНЕ

## 2.1 МЕСТОПОЛОЖЕНИЕ

Ветроенергиен парк „Суворово" се намира в централната част на Варненска област, на север от град Суворово и южно от село Вълчи дол (Фигура 1).




**Фигура 1.** Географско местоположение на Вятърен парк „Суворово".

# 3 МЕТОДОЛОГИЯ

Проведено бе ежедневно наблюдение от 7 определени точки в зоната на ветроенергийния парк. Извършено бе обхождане в основата на всеки ветрогенератор като беше оглеждана и прилежащата площ в радиус от 100 м. Използваната методология е утвърдената от Регионалната инспекция по околната среда и водите – Варна (РИОСВ Варна) от 11.01.2012. Наблюдението от гореописаните точки бе по 15 минути за всяка от тях, или общо 7 часа за месец януари.

# 4 ХРОНОГРАМА

Настоящият доклад описва извършеното наблюдение през месец януари на птици, проведено на територията на ветроенергиен парк „Суворово" в съответствие с хронограмата от утвърдената методология.

През месец януари се проведе ежеседмичен мониторинг – общо 4 дни. Информацията за дейностите, реализирани при всеки ден наблюдение е дадена в Таблица 1.

| Дейности | Дата |
|---|---|
| 7 точки на наблюдение във ветроенергийния парк<br>Смъртност (Проверка на периметъра около всеки ветрогенератор) | 09.01.2013 |
| 7 точки на наблюдение във ветроенергийния парк<br>Смъртност (Проверка на периметъра около всеки ветрогенератор) | 15.01.2013 |
| 7 точки на наблюдение във ветроенергийния парк<br>Смъртност (Проверка на периметъра около всеки ветрогенератор) | 23.01.2013 |
| 7 точки на наблюдение във ветроенергийния парк<br>Смъртност (Проверка на периметъра около всеки ветрогенератор) | 30.01.2013 |

**Таблица 1.** Описание на дейностите, извършени на територията на ветроенергиен парк „Суворово" през месец януари 2013.

# 5 ТОЧКИ НА НАБЛЮДЕНИЕ

През месец януари бяха регистрирани общо 9 индивида, представители на 4 различни вида, обобщени в Таблица 2.

| Вид | Брой индивиди | Преобладаваща височина на полет | Ветрогенератори в най–голяма близост |
|---|---|---|---|
| *Buteo buteo* | 3 | 3 | 13, 14, 22, 23, 24 |
| *Circus cyaneus* | 1 | 2 | 2, 3, 5 |
| *Corvus corax* | 1 | 1 | 15, 21 |
| *Corvus monedula* | 4 | 1 | 20, 30 |

**Таблица 2.** Видове, определени от точките на наблюдение.

# 6 СМЪРТНОСТ НА ПТИЦИ

Около всеки ветрогенератор бе извършен обход в радиус от 100 метра с цел проверка за доказателства за смъртност при птици в следствие сблъсък. Не бяха открити мъртви индивиди. Регистрираната смъртност на птици за месец януари е нула.

Натура

# ДОКЛАД ЗА НАБЛЮДЕНИЕ НА ПТИЦИ, ПРОВЕДЕНО ПРЕЗ МЕСЕЦ ЮЛИ НА ТЕРИТОРИЯТА НА ВЯТЪРЕН ПАРК „СУВОРОВО", ВАРНЕНСКА ОБЛАСТ

## СЪДЪРЖАНИЕ

*1 ВЪВЕДЕНИЕ ..... 2*

1.1 ПРЕДПОСТАВКИ ..... 2

1.2 ЦЕЛИ ..... 3

*2 ЗОНА НА ПРОУЧВАНЕ ..... 4*

2.1 МЕСТОПОЛОЖЕНИЕ ..... 4

*3 МЕТОДОЛОГИЯ ..... 5*

*4 ХРОНОГРАМА ..... 5*

*5 ТОЧКИ НА НАБЛЮДЕНИЕ ..... 6*

*6 СМЪРТНОСТ НА ПТИЦИ ..... 7*

# 1 ВЪВЕДЕНИЕ

## 1.1 ПРЕДПОСТАВКИ

Настоящият отчет е изготвен съгласно решение по ОВОС № ВА 2 – 3(115)/2007 на инвестиционно предложение „Изграждане на ветроенергиен парк в землището на община Суворово, област Варна", издадено от Регионалната инспекция по околната среда и водите – Варна ( РИОСВ Варна ) към Министерство на Околната среда и водите на Република България. По силата на гореспоменатото решение е необходимо реализирането на съответни проучвания на видовете птици, обитаващи зоната на ветроенергийния парк и определяне на евентуално негативно въздействие върху тях в резултат на местоположението и функционирането на ветроенергиен парк „Суворово". Този доклад представя резултатите от наблюдението на птици, проведено през месец юли във вятърен парк "Суворово".

## 1.2 ЦЕЛИ

Специфичните предварително поставени цели за това проучване са:

- Да се определят и анализират моделите на придвижване на видовете птици, обитаващи зоната на вятърния парк.
- Да се изготвят модели за използването на пространството около ветрогенераторите с цел определяне на тези от тях, представляващи най-голям риск за смъртността на птици поради сблъсък.
- Да се отчете смъртността при птици във връзка с функционирането на вятърния парк.
- Определяне на възможните причини за смъртността на птици.
- Наблюдение на птици по време на пролетната миграция (между 1 март и 30 май) и по време на есенната миграция (между 1 август и 30 октомври) с цел отчитане на евентуално повишаване на смъртността през тези периоди поради увеличаване броя на преминаващите птици през зоната на проучване.
- Наблюдение на зимуващи и гнездящи птици.

# 2 ЗОНА НА ПРОУЧВАНЕ

## 2.1 МЕСТОПОЛОЖЕНИЕ

Ветроенергиен парк „Суворово" се намира в централната част на Варненска област, на север от град Суворово и южно от село Вълчи дол (Фигура 1)




**Фигура 1: Географско местоположение на Вятърен парк „Суворово".**

# 3 МЕТОДОЛОГИЯ

Проведено бе ежедневно наблюдение от 7 определени точки в зоната на ветроенергийния парк. Извършено бе обхождане в основата на всеки ветрогенератор като беше оглеждана и прилежащата площ в радиус от 100 М. Използваната методология е утвърдената от Регионалната инспекция по околната среда и водите – Варна (РИОСВ Варна) от 11.01.2012. Наблюдението от гореописаните точки бе по 15 минути за всяка от тях, или общо 14 часа за месец юли.

# 4 ХРОНОГРАМА

Настоящият доклад описва извършеното наблюдение през месец юли на птици, проведено на територията на ветроенергиен парк „Суворово" в съответствие с хронограмата от утвърдената методология. През месец юли се проведе ежеседмичен мониторинг – общо 8 дни. Информацията за дейностите, реализирани при всеки ден наблюдение е дадена в Таблица 1.

| Дейности | Дата |
|---|---|
| 7 точки на наблюдение във ветроенергийния парк<br>Смъртност (Проверка на периметъра около всеки ветрогенератор) | 04.07.2012 |
| 7 точки на наблюдение във ветроенергийния парк<br>Смъртност (Проверка на периметъра около всеки ветрогенератор) | 05.07.2012 |
| 7 точки на наблюдение във ветроенергийния парк<br>Смъртност (Проверка на периметъра около всеки ветрогенератор) | 12.07.2012 |
| 7 точки на наблюдение във ветроенергийния парк<br>Смъртност (Проверка на периметъра около всеки ветрогенератор) | 13.07.2012 |
| 7 точки на наблюдение във ветроенергийния парк<br>Смъртност (Проверка на периметъра около всеки ветрогенератор) | 17.07.2012 |
| 7 точки на наблюдение във ветроенергийния парк<br>Смъртност (Проверка на периметъра около всеки ветрогенератор) | 18.07.2012 |
| 7 точки на наблюдение във ветроенергийния парк.<br>Смъртност (Проверка на периметъра около всеки ветрогенератор). | 19.07.2012 |
| 7 точки на наблюдение във ветроенергийния парк.<br>Смъртност (Проверка на периметъра около всеки ветрогенератор). | 20.07.2012 |

**Таблица 1:** Описание на дейностите, извършени на територията на ветроенергиен парк „Суворово" през месец юли.

# 5 ТОЧКИ НА НАБЛЮДЕНИЕ

В сравнение с предходния месец, през юли бяха забелязани 10 индивида – с 1 по-малко, а броят на белите щъркели (Ciconia ciconia ), наблюдавани в парка бе по-висок. От точките на наблюдение бяха регистрирани няколко вида птици, описани подробно в Таблица 2.

| Вид | Брой индивиди | Преобладаваща височина на полет | Ветрогенератори в най-голяма близост |
|---|---|---|---|
| *Buteo buteo* | 1 | 3 | 2, 3, 4 |
| *Ciconia ciconia* | 5 | 1 | 6, 14, 18, 19, 30 |
| *Falco tinnunculus* | 4 | 1 | 1, 5, 20, 21, 22, 25, 26 |

**Таблица 2:** Видове, определени от точките на наблюдение.

# 6 СМЪРТНОСТ НА ПТИЦИ

Около всеки ветрогенератор бе извършен обход в радиус от 100 метра с цел проверка за доказателства за смъртност при птици в следствие сблъсък. През месец юли бе регистрирана следната смъртност ( Таблица 3 )

| Вид | Пол | Възраст | Дистанция ВГ (m) | ВГ | Час | Дата | Координати UTM | |
|---|---|---|---|---|---|---|---|---|
| | | | | | | | X | Y |
| *Alauda arvensis* | М | Възрастен | 31 | 19 | 16:12 | 05.07.2012 | 548786 | 4801877 |
| *Emberiza hortulana* | Ж | Ювенил | 6 | 15 | 10:45 | 19.07.2012 | 547580 | 4801521 |

**Таблица 3:** Смъртност при птици, регистрирана през месец юли (ВГ: Ветрогенератор)

Natura

# ДОКЛАД ЗА НАБЛЮДЕНИЕ НА ПТИЦИ, ПРОВЕДЕНО ПРЕЗ МЕСЕЦ ЮНИ НА ТЕРИТОРИЯТА НА ВЯТЪРЕН ПАРК „СУВОРОВО", ВАРНЕНСКА ОБЛАСТ

## СЪДЪРЖАНИЕ

*1 ВЪВЕДЕНИЕ ..... 2*

1.1 ПРЕДПОСТАВКИ ..... 2

1.2 ЦЕЛИ ..... 3

*2 ЗОНА НА ПРОУЧВАНЕ ..... 4*

2.1 МЕСТОПОЛОЖЕНИЕ ..... 4

*3 МЕТОДОЛОГИЯ ..... 5*

*4 ХРОНОГРАМА ..... 5*

*5 ТОЧКИ НА НАБЛЮДЕНИЕ ..... 6*

*6 СМЪРТНОСТ НА ПТИЦИ ..... 7*

# 1 ВЪВЕДЕНИЕ

## 1.1 ПРЕДПОСТАВКИ

Настоящият отчет е изготвен съгласно решение по ОВОС № ВА 2 – 3(115)/2007 на инвестиционно предложение „Изграждане на ветроенергиен парк в землището на община Суворово, област Варна", издадено от Регионалната инспекция по околната среда и водите – Варна ( РИОСВ Варна ) към Министерство на Околната среда и водите на Република България. По силата на гореспоменатото решение е необходимо реализирането на съответни проучвания на видовете птици, обитаващи зоната на ветроенергийния парк и определяне на евентуално негативно въздействие върху тях в резултат на местоположението и функционирането на ветроенергиен парк „Суворово". Този доклад представя резултатите от наблюдението на птици, проведено през месец юни във вятърен парк "Суворово".

## 1.2 ЦЕЛИ

Специфичните предварително поставени цели за това проучване са:

- Да се определят и анализират моделите на придвижване на видовете птици, обитаващи зоната на вятърния парк.
- Да се изготвят модели за използването на пространството около ветрогенераторите с цел определяне на тези от тях, представляващи най-голям риск за смъртността на птици поради сблъсък.
- Да се отчете смъртността при птици във връзка с функционирането на вятърния парк.
- Определяне на възможните причини за смъртността на птици.
- Наблюдение на птици по време на пролетната миграция (между 1 март и 30 май) и по време на есенната миграция (между 1 август и 30 октомври) с цел отчитане на евентуално повишаване на смъртността през тези периоди поради увеличаване броя на преминаващите птици през зоната на проучване.
- Наблюдение на зимуващи и гнездящи птици.

# 2 ЗОНА НА ПРОУЧВАНЕ

## 2.1 МЕСТОПОЛОЖЕНИЕ

Ветроенергиен парк „Суворово" се намира в централната част на Варненска област, на север от град Суворово и южно от село Вълчи дол (Фигура 1)




**Фигура 1: Географско местоположение на Вятърен парк „Суворово".**

# 3 МЕТОДОЛОГИЯ

Проведено бе ежедневно наблюдение от 7 определени точки в зоната на ветроенергийния парк. Извършено бе обхождане в основата на всеки ветрогенератор като беше оглеждана и прилежащата площ в радиус от 100 м. Използваната методология е утвърдената от Регионалната инспекция по околната среда и водите – Варна (РИОСВ Варна) от 11.01.2012. Наблюдението от гореописаните точки бе по 15 минути за всяка от тях, или общо 14 часа за месец юни.

# 4 ХРОНОГРАМА

Настоящият доклад описва извършеното наблюдение през месец юни на птици, проведено на територията на ветроенергиен парк „Суворово" в съответствие с хронограмата от утвърдената методология. През месец юни се проведе ежеседмичен мониторинг – общо 8 дни. Информацията за дейностите, реализирани при всеки ден наблюдение е дадена в Таблица 1.

| Дейности | Дата |
|---|---|
| 7 точки на наблюдение във ветроенергийния парк<br>Смъртност (Проверка на периметъра около всеки ветрогенератор) | 06.06..2012 |
| 7 точки на наблюдение във ветроенергийния парк<br>Смъртност (Проверка на периметъра около всеки ветрогенератор) | 07.06..2012 |
| 7 точки на наблюдение във ветроенергийния парк<br>Смъртност (Проверка на периметъра около всеки ветрогенератор) | 13.06.2012 |
| 7 точки на наблюдение във ветроенергийния парк<br>Смъртност (Проверка на периметъра около всеки ветрогенератор) | 14.06.2012 |
| 7 точки на наблюдение във ветроенергийния парк<br>Смъртност (Проверка на периметъра около всеки ветрогенератор) | 23.06.2012 |
| 7 точки на наблюдение във ветроенергийния парк<br>Смъртност (Проверка на периметъра около всеки ветрогенератор) | 24.06.2012 |
| 7 точки на наблюдение във ветроенергийния парк.<br>Смъртност (Проверка на периметъра около всеки ветрогенератор). | 26.06.2012 |
| 7 точки на наблюдение във ветроенергийния парк.<br>Смъртност (Проверка на периметъра около всеки ветрогенератор). | 27.06.2012 |

**Таблица 1:** Описание на дейностите, извършени на територията на ветроенергиен парк „Суворово" през месец юни.

## 5 ТОЧКИ НА НАБЛЮДЕНИЕ

В сравнение с предходните месеци на наблюдение, през юни бе забелязан най-малък брой птици – 11 индивида (за сравнение: март - 27 индивида, април 21 индивида, май - 43 индивида). От точките на наблюдение бяха регистрирани няколко вида птици, описани подробно в Таблица 2.

| Вид | Брой индивиди | Преобладаваща височина на полет | Ветрогенератори в най-голяма близост |
|---|---|---|---|
| *Buteo buteo* | 2 | 2 | 1, 2, 3, 10 |
| *Ciconia ciconia* | 1 | 1 | 8, 9 |
| *Corvus cornix* | 1 | 1 | 5, 6, 7 |
| *Falco tinnunculus* | 2 | 2 | 16, 17, 18, 19, 20 |
| *Falco vespertinus* | 4 | 1 | 22, 23 |
| *Pernis apivorus* | 1 | 3 | 25, 26 |

**Таблица 2:** Видове, определени от точките на наблюдение.

# 6 СМЪРТНОСТ НА ПТИЦИ

Около всеки ветрогенератор бе извършен обход в радиус от 100 метра с цел проверка за доказателства за смъртност при птици в следствие сблъсък. През месец юни не бяха намерени мъртви птици, т.е. регистрираната през месец юни смъртност на птици, причинена от сблъсък с ветрогенератори е нула.

# ДОКЛАД ЗА НАБЛЮДЕНИЕ НА ПТИЦИ, ПРОВЕДЕНО ПРЕЗ МЕСЕЦ НОЕМВРИ 2012 ГОДИНА НА ТЕРИТОРИЯТА НА ВЯТЪРЕН ПАРК „СУВОРОВО", ВАРНЕНСКА ОБЛАСТ

## СЪДЪРЖАНИЕ

*1 ВЪВЕДЕНИЕ ..... 1*

1.1 ПРЕДПОСТАВКИ ..... 1

1.2 ЦЕЛИ ..... 1

*2 ЗОНА НА ПРОУЧВАНЕ ..... 2*

2.1 МЕСТОПОЛОЖЕНИЕ ..... 2

*3 МЕТОДОЛОГИЯ ..... 3*

*4 ХРОНОГРАМА ..... 3*

*5 ТОЧКИ НА НАБЛЮДЕНИЕ ..... 5*

*6 СМЪРТНОСТ НА ПТИЦИ ..... 6*

# 1 ВЪВЕДЕНИЕ

## 1.1 ПРЕДПОСТАВКИ

Настоящият отчет е изготвен съгласно решение по ОВОС № ВА 2 – 3(115)/2007 на инвестиционно предложение „Изграждане на ветроенергиен парк в землището на община Суворово, област Варна", издадено от Регионалната инспекция по околната среда и водите – Варна ( РИОСВ Варна ) към Министерство на Околната среда и водите на Република България. По силата на гореспоменатото решение е необходимо реализирането на съответни проучвания на видовете птици, обитаващи зоната на ветроенергийния парк и определяне на евентуално негативно въздействие върху тях в резултат на местоположението и функционирането на ветроенергиен парк „Суворово". Този доклад представя резултатите от наблюдението на птици, проведено през месец ноември във вятърен парк "Суворово".

## 1.2 ЦЕЛИ

Специфичните, предварително поставени цели за това проучване са:

- Да се определят и анализират моделите на придвижване на видовете птици, обитаващи зоната на вятърния парк.
- Да се изготвят модели за използването на пространството около ветрогенераторите с цел определяне на тези от тях, представляващи най-голям риск за смъртността на птици поради сблъсък.
- Да се отчете смъртността при птици във връзка с функционирането на вятърния парк.
- Определяне на възможните причини за смъртността на птици.
- Наблюдение на птици по време на пролетната миграция (между 1 март и 30 май) и по време на есенната миграция (между 1 ноември и 30 ноември) с цел отчитане на евентуално повишаване на смъртността през тези периоди поради увеличаване броя на преминаващите птици през зоната на проучване.
- Наблюдение на зимуващи и гнездящи птици.

# 2 ЗОНА НА ПРОУЧВАНЕ

## 2.1 МЕСТОПОЛОЖЕНИЕ

Ветроенергиен парк „Суворово" се намира в централната част на Варненска област, на север от град Суворово и южно от село Вълчи дол (Фигура 1).




**Таблица 1:** Географско местоположение на Вятърен парк „Суворово".

# 3 МЕТОДОЛОГИЯ

Проведено бе ежедневно наблюдение от 7 определени точки в зоната на ветроенергийния парк. Извършено бе обхождане в основата на всеки ветрогенератор като беше оглеждана и прилежащата площ в радиус от 100 м. Използваната методология е утвърдената от Регионалната инспекция по околната среда и водите – Варна (РИОСВ Варна) от 11.01.2012. Наблюдението от гореописаните точки бе по 15 минути за всяка от тях, или общо 14 часа за месец ноември.

# 4 ХРОНОГРАМА

Настоящият доклад описва извършеното наблюдение през месец ноември на птици, проведено на територията на ветроенергиен парк „Суворово" в съответствие с хронограмата от утвърдената методология.

През месец ноември се проведе ежеседмичен мониторинг – общо 8 дни. Информацията за дейностите, реализирани при всеки ден наблюдение е дадена в Таблица 1.

| Дейности | Дата |
|---|---|
| 7 точки на наблюдение във ветроенергийния парк<br>Смъртност (Проверка на периметъра около всеки ветрогенератор) | 06.11.2012 |
| 7 точки на наблюдение във ветроенергийния парк<br>Смъртност (Проверка на периметъра около всеки ветрогенератор) | 07.11.2012 |
| 7 точки на наблюдение във ветроенергийния парк<br>Смъртност (Проверка на периметъра около всеки ветрогенератор) | 13.11.2012 |
| 7 точки на наблюдение във ветроенергийния парк<br>Смъртност (Проверка на периметъра около всеки ветрогенератор) | 14.11.2012 |
| 7 точки на наблюдение във ветроенергийния парк<br>Смъртност (Проверка на периметъра около всеки ветрогенератор) | 20.11.2012 |
| 7 точки на наблюдение във ветроенергийния парк | 21.11.2012 |

| Дейности | Дата |
|---|---|
| Смъртност (Проверка на периметъра около всеки ветрогенератор) | |
| 7 точки на наблюдение във ветроенергийния парк<br>Смъртност (Проверка на периметъра около всеки ветрогенератор) | 27.11.2012 |
| 7 точки на наблюдение във ветроенергийния парк<br>Смъртност (Проверка на периметъра около всеки ветрогенератор) | 29.11.2012 |

**Таблица 2:** Описание на дейностите, извършени на територията на ветроенергиен парк „Суворово" през месец ноември.

# 5 ТОЧКИ НА НАБЛЮДЕНИЕ

През месец ноември активността на птиците се увеличи значително в сравнение с предходния месец. Бяха регистрирани общо 14 индивида. Следва да се отбележи завръщането на някои зимуващи птици, като например полски блатар *(Circus cyaneus)*. Други птици бяха забелязани за първи път – соколът скитник *(Falco peregrinus)* – вид, характерен за зимния сезон.

От точките на наблюдение в парка бяха регистрирани следните видове птици - виж Таблица 2.

| Вид | Брой индивиди | Преобладаваща височина на полет | Ветрогенератори в най-голяма близост |
|---|---|---|---|
| *Accipiter nisus* | 2 | 1 | 18, 19, 20, 30 |
| *Buteo buteo* | 5 | 3 | 21, 22, 23, 24, 25, 27, 28, 30 |
| *Circus cyaneus* | 2 | 1 | 3, 4, 6, 7 |
| *Corvus cornix* | 2 | 1 | 8, 9, 16, 17, 18, 19 |
| *Falco peregrinus* | 2 | 1 | 5, 11, 12 |
| *Falco tinnunculus* | 1 | 1 | 15, 21 |

**Таблица 3:** Видове, определени от точките на наблюдение.

# 6 СМЪРТНОСТ НА ПТИЦИ

Около всеки ветрогенератор бе извършен обход в радиус от 100 метра с цел проверка за доказателства за смъртност при птици в следствие сблъсък. През месец ноември не бяха открити мъртви индивиди, следователно регистрираната смъртност е нула.

Натура

# ДОКЛАД ЗА НАБЛЮДЕНИЕ НА ПТИЦИ, ПРОВЕДЕНО ПРЕЗ МЕСЕЦ СЕПТЕМВРИ 2012 ГОДИНА НА ТЕРИТОРИЯТА НА ВЯТЪРЕН ПАРК „СУВОРОВО", ВАРНЕНСКА ОБЛАСТ

## СЪДЪРЖАНИЕ

*1 ВЪВЕДЕНИЕ ..... 1*

1.1 ПРЕДПОСТАВКИ ..... 1

1.2 ЦЕЛИ ..... 1

*2 ЗОНА НА ПРОУЧВАНЕ ..... 2*

2.1 МЕСТОПОЛОЖЕНИЕ ..... 2

*3 МЕТОДОЛОГИЯ ..... 3*

*4 ХРОНОГРАМА ..... 3*

*5 ТОЧКИ НА НАБЛЮДЕНИЕ ..... 5*

*6 СМЪРТНОСТ НА ПТИЦИ ..... 6*

# 1 ВЪВЕДЕНИЕ

## 1.1 ПРЕДПОСТАВКИ

Настоящият отчет е изготвен съгласно решение по ОВОС № ВА 2 – 3(115)/2007 на инвестиционно предложение „Изграждане на ветроенергиен парк в землището на община Суворово, област Варна", издадено от Регионалната инспекция по околната среда и водите – Варна ( РИОСВ Варна ) към Министерство на Околната среда и водите на Република България. По силата на гореспоменатото решение е необходимо реализирането на съответни проучвания на видовете птици, обитаващи зоната на ветроенергийния парк и определяне на евентуално негативно въздействие върху тях в резултат на местоположението и функционирането на ветроенергиен парк „Суворово". Този доклад представя резултатите от наблюдението на птици, проведено през месец септември във вятърен парк "Суворово".

## 1.2 ЦЕЛИ

Специфичните, предварително поставени цели за това проучване са:

- Да се определят и анализират моделите на придвижване на видовете птици, обитаващи зоната на вятърния парк.
- Да се изготвят модели за използването на пространството около ветрогенераторите с цел определяне на тези от тях, представляващи най-голям риск за смъртността на птици поради сблъсък.
- Да се отчете смъртността при птици във връзка с функционирането на вятърния парк.
- Определяне на възможните причини за смъртността на птици.
- Наблюдение на птици по време на пролетната миграция (между 1 март и 30 май) и по време на есенната миграция (между 1 септември и 30 октомври) с цел отчитане на евентуално повишаване на смъртността през тези периоди поради увеличаване броя на преминаващите птици през зоната на проучване.
- Наблюдение на зимуващи и гнездящи птици.

# 2 ЗОНА НА ПРОУЧВАНЕ

## 2.1 МЕСТОПОЛОЖЕНИЕ

Ветроенергиен парк „Суворово" се намира в централната част на Варненска област, на север от град Суворово и южно от село Вълчи дол (Фигура 1).




**Фигура 1:** Географско местоположение на Вятърен парк „Суворово".

# 3 МЕТОДОЛОГИЯ

Проведено бе ежедневно наблюдение от 7 определени точки в зоната на ветроенергийния парк. Извършено бе обхождане в основата на всеки ветрогенератор като беше оглеждана и прилежащата площ в радиус от 100 м. Използваната методология е утвърдената от Регионалната инспекция по околната среда и водите – Варна (РИОСВ Варна) от 11.01.2012. Наблюдението от гореописаните точки бе по 15 минути за всяка от тях, или общо 23 часа за месец септември.

# 4 ХРОНОГРАМА

Настоящият доклад описва извършенотото наблюдение през месец септември на птици, проведено на територията на ветроенергиен парк „Суворово" в съответствие с хронограмата от утвърдената методология. През месец септември се проведе ежеседмичен мониторинг – общо 12 дни. Информацията за дейностите, реализирани при всеки ден наблюдение е дадена в Таблица 1.

| Дейности | Дата |
|---|---|
| 7 точки на наблюдение във ветроенергийния парк<br>Смъртност (Проверка на периметъра около всеки ветрогенератор) | 11.09.2012 |
| 7 точки на наблюдение във ветроенергийния парк<br>Смъртност (Проверка на периметъра около всеки ветрогенератор)<br>2 точки на наблюдение извън парка | 12.09.2012 |
| 7 точки на наблюдение във ветроенергийния парк<br>Смъртност (Проверка на периметъра около всеки ветрогенератор) | 13.09.2012 |
| 7 точки на наблюдение във ветроенергийния парк<br>Смъртност (Проверка на периметъра около всеки ветрогенератор) | 14.09.2012 |
| 7 точки на наблюдение във ветроенергийния парк<br>Смъртност (Проверка на периметъра около всеки ветрогенератор)<br>2 точки на наблюдение извън парка | 18.09.2012 |
| 7 точки на наблюдение във ветроенергийния парк | 19.09.2012 |

| Дейности | Дата |
|---|---|
| Смъртност (Проверка на периметъра около всеки ветрогенератор) | |
| 7 точки на наблюдение във ветроенергийния парк<br>Смъртност (Проверка на периметъра около всеки ветрогенератор)<br>2 точки на наблюдение извън парка | 20.09.2012 |
| 7 точки на наблюдение във ветроенергийния парк<br>Смъртност (Проверка на периметъра около всеки ветрогенератор) | 21.09.2012 |
| 7 точки на наблюдение във ветроенергийния парк<br>Смъртност (Проверка на периметъра около всеки ветрогенератор) | 26.09.2012 |
| 7 точки на наблюдение във ветроенергийния парк<br>Смъртност (Проверка на периметъра около всеки ветрогенератор)<br>2 точки на наблюдение извън парка | 27.09.2012 |
| 7 точки на наблюдение във ветроенергийния парк<br>Смъртност (Проверка на периметъра около всеки ветрогенератор) | 28.09.2012 |
| 7 точки на наблюдение във ветроенергийния парк<br>Смъртност (Проверка на периметъра около всеки ветрогенератор) | 29.09.2012 |

**Таблица 1:** Описание на дейностите, извършени на територията на ветроенергиен парк „Суворово" през месец септември.

# 5 ТОЧКИ НА НАБЛЮДЕНИЕ

В сравнение с предходния месец, през септември броят на регистрираните птици бе по-малък – 27 индивида. Докато през месец август бяха определени 6 вида птици, то през септември видовото разнообразие бе по-голямо – 10 вида, някои от които се наблюдават в района през миграционния период като ливаден блатар (*Circus pygargus*), белошипа ветрушка (*Falco naumanni* ), черна каня (*Milvus migrans*).

От точките на наблюдение в парка бяха регистрирани няколко вида птици, описани подробно в Таблица 2.

| Вид | Брой индивиди | Преобладаваща височина на полет | Ветрогенератори в най-голяма близост |
|---|---|---|---|
| *Accipiter nisus* | 2 | 2 | 19, 20, 26, 27 |
| *Aquila pomarina* | 3 | 3 | 5, 8, 9, 21 |
| *Buteo buteo* | 3 | 2 | 8, 15, 21, 22 |
| *Circus aeruginosus* | 3 | 2 | 1, 2, 3, 12, 13, 14 |
| *Circus pygargus* | 1 | 1 | 21, 22 |
| *Corvus cornix* | 1 | 1 | 3 |
| *Falco columbarius* | 2 | 1 | 10, 11, 12, 13 |
| *Falco naumanni* | 8 | 2 | 5, 6, 13, 14, 18, 19, 20, 24, 25,26, 27, 27, 30 |
| *Milvus migrans* | 2 | 3 | 1, 5, 17, 18 |
| *Pernis apivorus* | 2 | 2 | 19, 20, 22, 23 |

**Таблица 2:** Видове, определени от точките на наблюдение.

От точките на наблюдение извън парка бяха забелязани следните видове: малък креслив орел (*Aquila pomarina*), обикновен мишелов (*Buteo buteo*), белошипа ветрушка (*Falco naumanni*) и черна каня (*Milvus migrans*).

# 6 СМЪРТНОСТ НА ПТИЦИ

Около всеки ветрогенератор бе извършен обход в радиус от 100 метра с цел проверка за доказателства за смъртност при птици в следствие сблъсък. През месец септември не бяха намерени мъртви индивиди, в следствие на което регистрираната смъртност е нула.

Все още не е получен докладът от Природо-научния музей в София във връзка с намерения в парка през месец август мъртъв щъркел. Съответната информация ще бъде включена в следващ месечен доклад или в годишния такъв.

# ДОКЛАД ЗА ЕДНОГОДИШНО НАБЛЮДЕНИЕ НА ПТИЦИ ВЪВ ВЕТРОЕНЕРГИЕН ПАРК „СУВОРОВО“, ВАРНЕНСКА ОБЛАСТ, БЪЛГАРИЯ

## МАРТ 2012-ФЕВРУАРИ 2013

## ПЪРВА ГОДИНА НА ЕКСПЛОАТАЦИЯ

МАРТ 2013

За изготвянето на „Доклад за проследяване влиянието върху околната среда на ветроенергиен парк „Суворово" в експлоатационна фаза", фирма „Инвер България" ЕООД наема консултантска фирма „Натура Медио Амбиенте" ООД.

Настоящият документ е редактиран от мултидисциплинарния екип на „Натура Медио Амбиенте".

Март 2013

РЕДАКЦИОНЕН ЕКИП

Моника Ескудеро Гийен
Еколог

АВТОР НА ПРОУЧВАНЕТО



Иля Акоста-Панков
Биолог

# СЪДЪРЖАНИЕ

**1 ВЪВЕДЕНИЕ** ..... 1
1.1 КОНЦЕПТУАЛНА РАМКА ..... 1
1.2 ПРЕДПОСТАВКИ ..... 2
1.3 ЦЕЛИ ..... 3
**2 ЗОНА НА НАБЛЮДЕНИЕ** ..... **4**
2.1 МЕСТОПОЛОЖЕНИЕ ..... 4
2.2 ХАРАКТЕРИСТИКА ..... 5
2.2.1 КЛИМАТ ..... 5
2.2.2 РАСТИТЕЛНОСТ ..... 5
2.3 ОПИСАНИЕ РАЗПОЛОЖЕНИЕТО НА ВЕТРОГЕНЕРАТОРИТЕ ..... 7
**3 МОНИТОРИНГ НА ПТИЦИ** ..... **10**
3.1 МЕТОДОЛОГИЯ ..... 10
3.1.1 ОПИСАНИЕ НА ОРНИТОЛОГИЧНОТО СЪОБЩЕСТВО ..... 10
3.1.2 ИЗПОЛЗВАНЕ НА ПРОСТРАНСТВОТО ОТ ПТИЦИТЕ ..... 11
3.1.3 ПРОУЧВАНЕ НА ОКОЛНОСТТА НА ВЕТРОЕНЕРГИЕН ПАРК „СУВОРОВО" ..... 18
3.1.4 СМЪРТНОСТ ..... 19
3.2 РЕЗУЛТАТИ ..... 21
3.2.1 ХАРАКТЕРИСТИКА НА ОРНИТОФАУНАТА ..... 21
3.2.2 ОПИСАНИЕ НА РАЙОНА И ИЗПОЛЗВАНЕ НА ПРОСТРАНСТВОТО ОТ ПТИЦИТЕ ..... 23
3.2.3 ПРОУЧВАНЕ ЗОНАТА НА ВЛИЯНИЕ НА ВЯТЪРНИЯ ПАРК ..... 33
3.2.4 СМЪРТНОСТ ..... 36
**4 ЗАКЛЮЧЕНИЯ** ..... **42**
**5 БИБЛИОГРАФИЯ** ..... **43**

**ПРИЛОЖЕНИЯ:**

Приложение I: Опис на орнитофауната

Приложение II: Формуляри за смъртност

Приложение III: Доклад от Националния Природонаучен Музей, София

Приложение IV: Картография

# Доклад

административно реализирането на съответни проучвания на видовете птици, засегнати от дейността на Ветроенергиен парк „Суворово".

Настоящият доклад представя резултатите от наблюдението на птици, тяхното поведение и смъртност, регистрирани на територията на Ветроенергиен парк „Суворово" за периода март 2012 - февруари 2013 – първата година от експлоатацията на парка.

## 1.3 ЦЕЛИ

Специфичните цели на наблюдението на орнитофауната са:

- Да се извърши проследяване и анализ на моделите за придвижване на различните видове птици, обитаващи района на вятърния парк.
- Да се определят моделите на поведение на птиците – как те използват зоната с ветрогенераторите, и по този начин да се заключи има ли завишен риск от сблъсък и смъртност при някоя от турбините.
- Да се определи смъртността на птици, свързана с функционирането на вятърния парк.
- Да се определят, в рамките на възможното, причините, които предизвикват или биха предизвикали смъртност на птици.
- Да се извърши наблюдение на птици по време на пролетната миграция (между 1 март и 30 май) и по време на есенната миграция (между 1 август и 30 февруари) и да се определи има ли завишена смъртност на птици през тези периоди и свързва ли се тя с увеличената численост на индивидите в района на парка през тези периоди.
- Да се извърши наблюдение на зимуващи и гнездящи птици.

# 2 ЗОНА НА НАБЛЮДЕНИЕ

## 2.1 МЕСТОПОЛОЖЕНИЕ

Съгласно с физичното и географско зониране на територията на Република България, районът, предмет на настоящето наблюдение, принадлежи към хълмистата равнина на река Дунав (източно от равнина Мизия) и е в преходната зона между биогеографския регион на Черно море и континенталния. Ветроенергиен парк „Суворово" се намира във Варненска област, североизточна България. Съоръженията на парка граничат със следните населени места: на север – Вълчи дол и Войводино, на запад – Щипско, на изток Дръндар и на юг – град Суворово (Фигура 1). Паркът се намира във високата част на образувания от платото Лудогорие-Добруджа, които продължават на север, където се превръщат в крайбрежни низини по поречието на река Дунав.

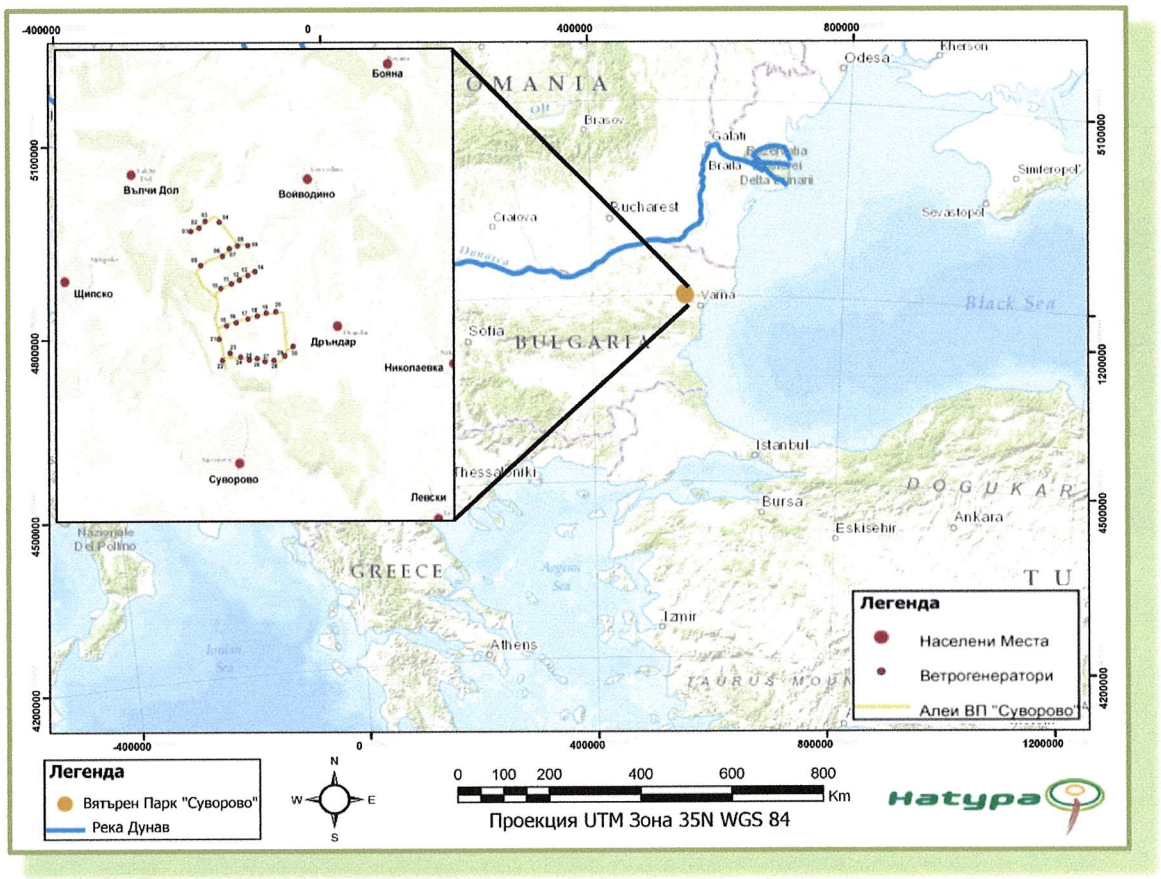


**Фигура 1:** Географско местоположение на Ветроенергиен парк „Суворово".

## 2.2 ХАРАКТЕРИСТИКА

### 2.2.1 КЛИМАТ

Изследваната област се характеризира със смес от сравнително мек морски и континентален климат, тъй като изменението поради влиянието на Черно море засяга само една тясна ивица, която варира между 40 и 60 км от брега към вътрешността. Този тип климат може да се определи като влажен субтропичен със сух период през лятото и една умерено студена степна биозона. Средната годишна температура в региона е 11,90 °C, през зимата е 4,10 °C, а през пролетта е 10,20 °C. Средната температура за трите летни месеца е 21,10 °C.

Площта има полувлажни до сухи зони с потенциална евапотранспирация (0,5 до 0,65 P/ETP). Относителната влажност на въздуха се свързва тясно с температурните промени. Средната годишна температура за региона варира средно със 74%.

Образуването на мъгли зависи силно от температурното равновесие, минималната температура на въздуха, относителната влажност и общата евапотранспирация. През месец ноември броят на дните с мъгли в региона е максимален, а през зимата общият брой на дни с мъгли е приблизително 20,7 при средна стойност за годината около 26,2. Аналогично, облачността е по-засилена през зимата и по-ниска и почти нула през лятото.

За студените месеци през годината са типични умерените дъждове, образувани от слоесто-дъждовни облаци, резултат от топли фронтове. Поройните дъждове са характерни за топлите месеци на годината. Те се формират от студените фронтове и поради влиянието на релефа на региона (планини). Западните райони на Черноморското крайбрежие показват голяма прилика с разпределението на валежите по Средиземноморието - с пик през студените месеци на годината и най-малко през топлите месеци.

### 2.2.2 РАСТИТЕЛНОСТ

Растителността в източната част на Дунавската равнина, в съответствие с модерното геоботанично зониране, се характеризира с широколистни гори. Естествената растителна покривка е силно фрагментирана заради човешка намеса с цел увеличаване на обработваемите селскостопански площи. Запазени са гористи участъци само на места, които не се ползват за засяване.

Характеристиките на почвата и климатичните условия определят преимущественото разпространение на ксерофитни спрямо мезофитните растения.

Високите части на платата Лудогорие-Добруджа могат да се определят като гористи местности, формирани предимно от цер (*Quercus cerris*) и в по-малка степен от благун (*Quercus frainetto*). На някои места дъбовите гори се смесват със сребролистна липа (*Tilia tomentosa*), югоизточноевропейски дъб (*Quercus dalechampii*) и обикновен габър (*Carpinus betulus*). Поради човешка намеса (обезлесяване и дърводобив) се среща също и келяв габър (*Carpinus orientalis*).

На територията, на която се намират съоръженията на Вятърен парк „Суворово" преобладават обработваеми площи (около 90%) като обширните ниви са засети предимно с твърда пшеница (*Triticum durum*), слънчоглед (*Helianthus annuus*) и царевица (*Zea mays*). Останалата част от територията е заета с рудерални видове.

За пасищата в района на проучването са характерни ксерофитните видове белизма (*Dichanthieta ischaemi*) и черна садина (*Chrysopogon gryllus),* и мезофитният вид луковична ливадина *(Poa bulbosa).*

На места пасищата граничат с гористи биотопи от широколистни гори и такива за сеч. Основно се среща церът (*Quercus cerris*), а в по-малка степен присъстват и благун (*Quercus frainetto),* сребролистна липа (*Tilia tomentosa*) и изкуствено интродуцирани видове като белият бор (*Pinus sylvestris*) и келявият габър (*Carpinus orientalis*).



**Снимка 1:** Земеделски ниви в района на Вятърен парк „Суворово". © Иля Акоста-Панков.



**Снимка 2:** Екотонна зона между пасища и гори от цер (*Quercus cerris*). © Иля Акоста-Панков.

## 2.3 ОПИСАНИЕ РАЗПОЛОЖЕНИЕТО НА ВЕТРОГЕНЕРАТОРИТЕ

Във Ветроенергиен парк „Суворово" има 5 редици с общо 30 ветрогенератора и обща дължина 8,5 км. Местоположението на ветрогенераторите е изобразено на Фигура 2. Начинът, по който са ситуирани турбините се вижда на Таблица 1.

| Парк | Редици Ветрогенератори | Брой ветрогенератори | Дължина на редицата (км) | Ветрогенератори | Ориентация |
|---|---|---|---|---|---|
| Суворово | 1ва | 4 | 1.10 | ВГ01-ВГ04 | ЮЗ-СИ |
| Суворово | 2ра | 5 | 1.61 | ВГ05-ВГ09 | ЮЗ-СИ |
| Суворово | 3та | 5 | 1.16 | ВГ10-ВГ14 | ЮЗ-СИ |
| Суворово | 4та | 7 | 2.19 | ВГ15-ВГ21 | ЮЗ-СИ |
| Суворово | 5та | 9 | 2.44 | ВГ22-ВГ30 | ЮЗ-СИ |

**Таблица 1:** Описание на разположението и редиците ветрогенератори във Вятърен парк „Суворово", ВГ (Ветрогенератор).

| ВЕТРОГЕНЕРАТОР | X | Y | ВЕТРОГЕНЕРАТОР | X | Y |
|---|---|---|---|---|---|
| ВГ01 | 546487,10 | 4804268,08 | ВГ16 | 547873,32 | 4801617,51 |
| ВГ02 | 546736,96 | 4804363,43 | ВГ17 | 548233,80 | 4801720,91 |
| ВГ03 | 546927,30 | 4804560,89 | ВГ18 | 548514,41 | 4801808,99 |
| ВГ04 | 547360,78 | 4804535,92 | ВГ19 | 548787,78 | 4801900,37 |
| ВГ05 | 546788,85 | 4803279,17 | ВГ20 | 549086,12 | 4801933,4 |
| ВГ06 | 547454,26 | 4803543,13 | ВГ21 | 547341,54 | 4801132,09 |
| ВГ07 | 547662,62 | 4803758,51 | ВГ22 | 547440,70 | 4800499,85 |
| ВГ08 | 547915,99 | 4803838,71 | ВГ23 | 547675,43 | 4800712,51 |
| ВГ09 | 548235,77 | 4803851,53 | ВГ24 | 548007,12 | 4800598,69 |
| ВГ10 | 547402,09 | 4802618,74 | ВГ25 | 548266,81 | 4800514,13 |
| ВГ11 | 547729,36 | 4802750,65 | ВГ26 | 548508,86 | 4800561,18 |
| ВГ12 | 547971,77 | 4802861,65 | ВГ27 | 548748,83 | 4800458,28 |
| ВГ13 | 548232,77 | 4802989,34 | ВГ28 | 549020,16 | 4800503,00 |
| ВГ14 | 548451,30 | 4803097,3 | ВГ29 | 549353,68 | 4800631,26 |
| ВГ15 | 547576,53 | 4801523,56 | ВГ30 | 549607,61 | 4800914,88 |

**Таблица 2:** Координати за местоположението на ветрогенераторите в Суворово.



**Снимка 3:** Панорамен изглед на югозападната част на Ветроенергиен парк „Суворово" (От ляво на дясно Ветрогенератори 12, 11, 10, 5, 6, 1, 2, 3). © Иля Акоста-Панков

Моделът на ветрогенераторите е G-90, произведени са от GAMESA, 2,0 MW и със следните размери:

- Диаметър на ротора: 90 м
- Височина на кулата: 80 м
- Площ на перката: 6.361 м2

На Фигура 2 може да се види ориентацията и разположението на всички редици турбини във Ветроенергиен парк „Суворово".

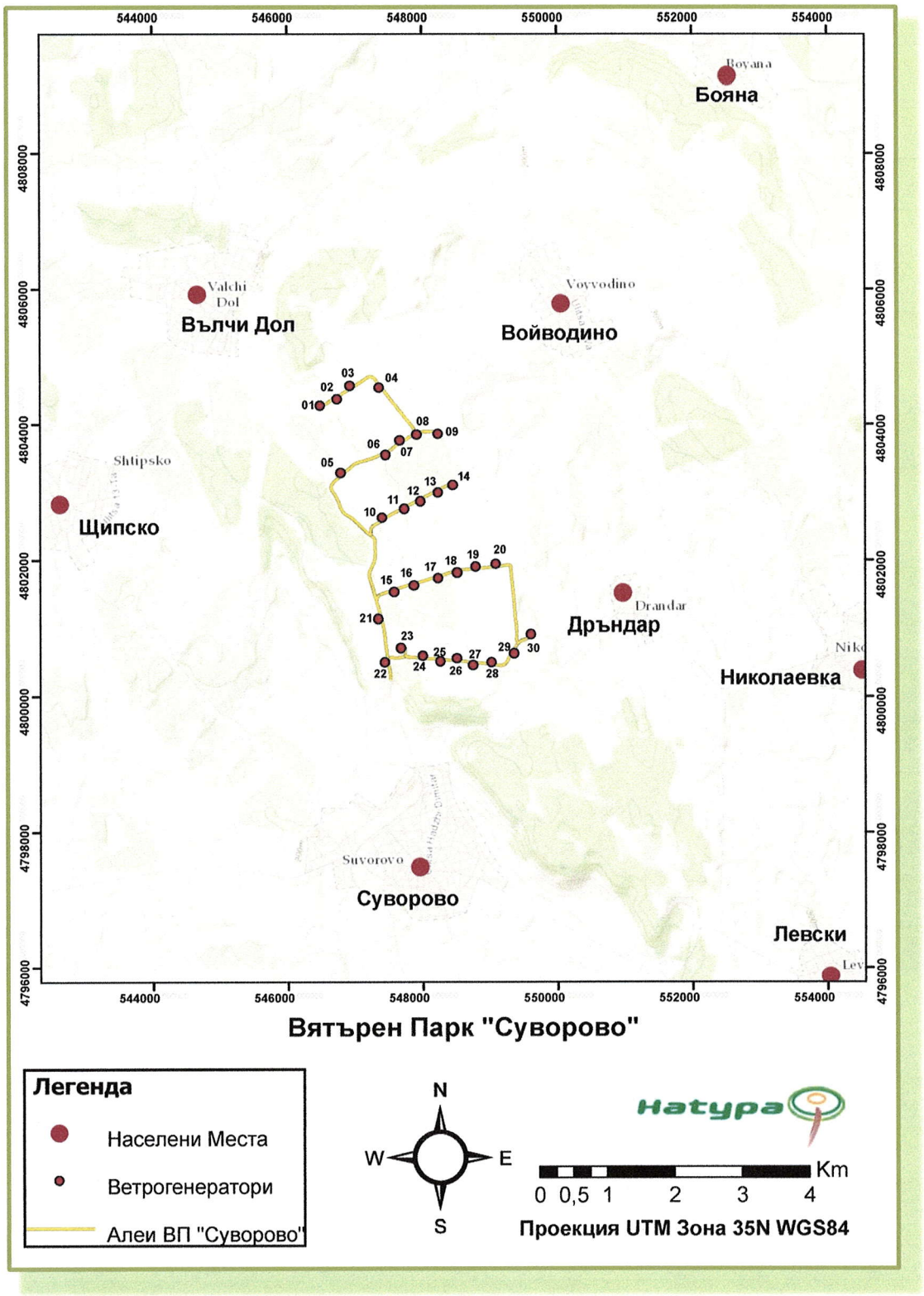


**Фигура 2:** Разположение на ветрогенераторите.

# 3 МОНИТОРИНГ НА ПТИЦИ

## 3.1 МЕТОДОЛОГИЯ

### 3.1.1 ОПИСАНИЕ НА ОРНИТОЛОГИЧНОТО СЪОБЩЕСТВО

Предварително е изготвен списък с видовете птици, характерни за зоната на проучване на база библиографични данни, който се допълва с информацията за видовете, регистрирани при полева работа:

- Библиографична справка за наличната информация за зоната на проучване. За изготвяне на списъка с видовете птици са ползвани данни от трудовете на Гардов и колектив (2005), Петков (2010) и Георгиев (2005).
- Директно наблюдение и търсене на индиректни доказателства за присъствието на съответните видове птици. Направено е едногодишно проучване на орнитофауната – общо 104 дни ежеседмична полева работа. По време на миграцията, посещенията на парка за мониторинг на птици са 3 дни седмично. Наблюдавани са и зимуващите птици.

Данните са събрани в периода 01.03.2012-28.02.2013 по график – наблюдение 2-3-пъти седмично с изключение на декември и януари, когато мониторингът е веднъж седмично.

На тази база е изготвен анализът на зоната на Ветроенергиен парк „Суворово" в качеството ѝ на местообитание на птици чрез ежеседмично проследяване движението на различните видове.

По време на посещенията са определени местата с висока вероятност за инциденти с птици типични за региона, например местата където те търсят храна.

| Дата | Дни на седмица | Дни на месец |
|---|---|---|
| Март 2012 | 3 | 12 |
| Април 2012 | 3 | 12 |
| Май 2012 | 2 | 8 |
| Юни 2012 | 2 | 8 |
| Юли 2012 | 2 | 8 |
| Август 2012 | 3 | 12 |
| Септември 2012 | 3 | 12 |
| Октомври 2012 | 2 | 8 |
| Ноември 2012 | 2 | 8 |
| Декември 2012 | 1 | 4 |
| Януари 2013 | 1 | 4 |
| Февруари 2013 | 2 | 8 |
| **Общо** | | 104 |

**Таблица 3:** Дни на полево наблюдение на орнитофауна за периода март 2012 - февруари 2013, Вятърен парк „Суворово"

### 3.1.2 ИЗПОЛЗВАНЕ НА ПРОСТРАНСТВОТО ОТ ПТИЦИТЕ

Извършен е периодичен ежеседмичен мониторинг на движенията на различни видове птици от съответни точки за наблюдение и са локализирани местата, обитавани от най-характерните видове. Определена е и смъртността на птици във вятърния парк.

#### Точки за наблюдение

Подбрани са точки за наблюдение, осигуряващи събирането на максимално изчерпателни и достоверни данни за реещите се птици в различните части на Ветроенергиен парк „Суворово"

Определени са 7 точки за наблюдение, които са посещавани всеки полеви работен ден. Ситуирани са така, че да се осигури мониторинг на всички турбини на вятърния парк без да се дублира наблюдение на един ветрогенератор от различни точки. Времетраенето на самото наблюдение е 15 минути. Спазването на еднакви условия

за наблюдение (вкл. точното му времетраене) е с цел стандартизиране на данните за следващ анализ.

По време на пролетната (между 1 март и 30 май) и есенната (между 1 август и 30 октомври) миграции е извършено интензивно проследяване поведението на реещите се птици в зоната на проучване. Поради това е проведено наблюдение и от две допълнителни точки, локализирани извън територията на парка, като те са посещавани веднъж седмично в месеците с най-интензивно движение на птици (март, април, август, септември). За периода 2012-2013, е осъществен мониторинг на орнитофауна от общо 190 часа.

Следващата таблица показва точките за наблюдение и съответните ветрогенератори, които се наблюдават от всяка една от тях:

| Точки за наблюдение | Ветрогенератори | Повторения | Общо време (ч) | Координати (UTM) | |
|---|---|---|---|---|---|
| | | | | x | y |
| **TH1** | 01-05 | 104 | 26 ч | 547329 | 4804043 |
| **TH2** | 06-09 | 104 | 26 ч | 547922 | 4803445 |
| **TH3** | 10-14 | 104 | 26 ч | 547922 | 4803445 |
| **TH4** | 15-16 и 21-23 | 104 | 26 ч | 547658 | 4801129 |
| **TH5** | 17-20 | 104 | 26 ч | 548756 | 4801187 |
| **TH6** | 24-27 | 104 | 26 ч | 548756 | 4801187 |
| **TH7** | 28-30 | 104 | 26 ч | 548756 | 4801187 |
| **TH8** | - | 16 | 4 ч | 551296 | 4802014 |
| **TH9** | - | 16 | 4 ч | 545650 | 4799622 |

**Таблица 4:** Точки на наблюдение, координати и ветрогенератори, наблюдавани от всяка една от тях.

При орнитологични изследвания във вятърни паркове точките за наблюдение се използват специално за проучване на обитаването на пространството от големите и средни видове птици, т.е. тези, които имат размах на крилата по-голям или равен на 55 см – взима се предвид размаха на най-малката граблива птица - малък сокол (Tellería, 1986). Описват се всички птици, наблюдавани в рамките на 500 метра от местоположението на вятърните турбини. За целия период на наблюдение и за всяка една засечена птица се записва следната информация:

- Наблюдател
- Дата

- Климатични условия:
  - Посока на вятъра
  - Скорост на вятъра (Безветрие, Бриз, Умерен, Силен)
  - Облачност (в съответствие със скалата от 0 "безоблачно" до 8 "облачно")
  - Температура (º С)
- Видимост (Лоша, Средна, Добра, Отлична)
- Място на наблюдение
- Час (Начален и краен час на наблюдението)
- Вид
- Вид на полета:
  - Прав
  - Кръгов
  - Равнинен
  - Наземен
- Полет с или без пресичане линията на ветрогенераторите
- Вид полет спрямо равнината на ветрогенераторите
  - Директен
  - Паралелен
- Посока на полета.
- Височина на полета. Зависи от вида на ветрогенераторите, които се използват, в този случай 2MW, 80 м кула (А) и 40 м витло (В):
  - Височина 1: между 0 и 35 метра (<35 м)
  - Височина 2: между 35 и 130 метра ( 35-130 м)
  - Височина 3: над 130 метра ( >130 м)
- Турбина, покрай която птицата прелита най-близо (в случай, че дадена птица прелита в голяма близост до повече от една турбина, то всички те следва да се отбележат)

- Нанасяне на траекториите на полета върху карти с мащаб 1:10.000 за последваща дигитализация. Това позволява картографирането на зоните в зависимост от начина и интензивността, с които се използват от птиците.

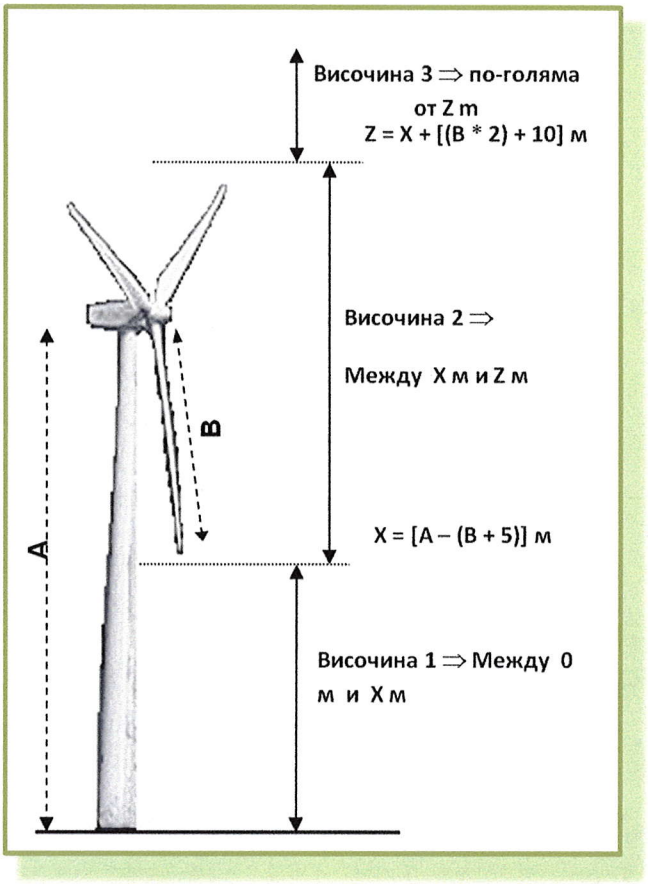


**Фигура 3:** Височини на полет в зависимост от вида турбини.



**Снимка 4:** Изглед от точка на наблюдение № 2 (TH2) към ветрогенератори 06-09 (от ляво на дясно на снимката). © Иля Акоста-Панков.



**Снимка 5:** Изглед от точка на наблюдение № 6 (ТН6), към редица ветрогенератори 24 - 27 (от ляво на дясно на снимката). © Иля Акоста-Панков.

Картата с разположението на различните точки на наблюдение може да се види в **Приложение IV**. Със събраните данни са направени две основни категории изчисления: Индекс на риска (рисков индекс) и процент прелитания на птици около определен ветрогенератор. Индексите на уязвимост или риск са важни, за да се определи дали инсталацията на един вятърен парк може да повлияе наличните в зоната на проучване видове птици. Поради това, през последните години се появяват модели, в които се използват множество променливи за даване на количествена оценка на виянието, върху орнитофауната в района (Garthe у Hüppop, 2004).

В настоящото проучване, индексът на риска се изчислява на база височина на полет. С това се улеснява интерпретацията на резултатите. Както бе споменато по-рано, има 3 категории височини на полет (1, 2 и 3). Всяка една от гореспоменатите категории полети е свързана с по-голям или по-малък риск от сблъсък на птиците с вятърните турбини. Височина 1 представлява умерен риск, височина 2 е с най-голям риск, а за височина 3 рискът е нула. Разпределението на категориите не отговаря точно на размера на турбините, които са монтирани, тъй като варира турбулентният ефект, свързан с въртенето на перките и пространството над и под тях. Рисковият

индекс може да се изчисли, според броя на наблюдаваните рискови прелитания (полет на височина 2), разделен на общия брой регистрирани индивиди от даден вид. Този показател класифицира количествено риска в зависимост от броя на прелитанията с прекосяване равнината на съответната турбина, направени на рискова височина 2. В този контекст се различават пет рискови категории: Много ниска (> 0.01), Ниска (0,01 до 0,25), Средна (0,26 до 0,50), Висока (0.51 на 0.75) и Много висока (> 0,75). Важно е да се отбележи, че надеждността на този показател се увеличава с броя наблюдения. По тази причина, индексът се изчислява достоверно само когато се осъществят 10 или повече наблюдения.

Въз основа на събраните данни от точките на наблюдение, може да се изчисли броят прелитания за ветрогенератор (птици/час). Имайки предвид и сезона, височината и посоката на полета за всички регистрирани птици, данните се сравняват с тези за птиците, засечени на рискова височина и така се определят евентуални разлики в тези променливи чрез дескриптивни и анализи на една променлива.

### Полетни карти

За грабливите птици се отбелязват всички точки на наземен контакт на полеви карти с мащаб 1:10000. Картографирането на тези полети се прави на място, на хартия и с помощта на PDA (Personal Digital Assistant) както при пешеходното обхождане на областта, така и в точките за наблюдение с цел задълбочено проучване въздействието на вятърния парк.

Целта на тези карти е да се определят конкретни области според интензивността на използването им от птиците, както и да се определят областите за приземяване на най-широко представените видове, с тяхното последващо включване в Географската Информационна Система (ГИС).

От наблюденията на видовете птици от значение, получени по време на проучването и обхождането на терена се взимат следните данни:

- Дата
- Час
- Определяне на вида
- Пол
- Възраст

- Брой индивиди
- Височина на полет
- Посока на полет
- Допълнителни наблюдения, забележки

### Изчисляване големината на площите, хабитат за реещите се птици чрез функция на Кернел

С данните, получени при полевите наблюдения са оформени тематични карти за наблюдаваните видове. Определят се техните ловни площи чрез използване на функция на Кернел, приложена към общия брой регистрирани индивиди на терена.

Функцията на Кернел е полиномна интерполация в пространство, която обобщава първоначални наблюдения, така че позволява по-добра визуализация на поведението на изследваната променлива, обикновено като цветови градиент или изолинии, начертани върху една карта. Функцията изчислява не само разпределението на наблюдаваните параметри, но и на всяка точка от площта, представляваща интерес. Така, резултатите след корекция се визуализират като "слой" или цветови градиент на картата.

Анализът на зоните за хранене чрез използването на функция на Кернел се извършва с помощта на софтуер GIS (Географски информационни системи).

Като променливи при анализа се въвеждат наблюдаваните линии на полет за изследвания вид (в този случай хищни птици).

Самото изчисление се състои в разпределяне на наблюдаваната стойност във всяка точка от пространството с Гаусианови функции. Този подход е илюстриран на Фигура 4 за шест предполагаеми местоположения. Хоризонталната ос представя пространството, а вертикалната – интензитетът на изследваната променлива. По-малките симетрични криви са гаусианови криви, нанесени спрямо наблюдаваните точки. Голямата крива представлява сума от тях и е функция на Кернел. Съответно, функцията на Кернел ще има по-високи стойности на местата, където гъстотата на точките е по-висока, и по-ниски - там, където липсват точки или са с по-ниска гъстота. За улеснение, резултатът тук е показан в една равнина, но реално е двуизмерен.

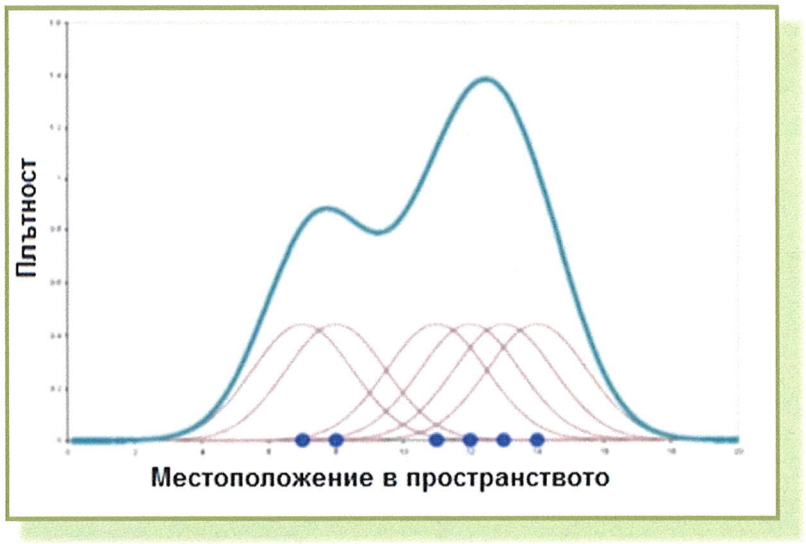


**Фигура 4:** Изчисление чрез функция на Кернел

Чрез специален софтуер, се задава желаното ниво на достоверност при определянето на зоната за хранене. За такова се счита изолинията на Кернел с 90% вероятност, която представлява 90% вероятност, че изчислената зона за хранене съответства на реалната, използвана от видовете - обект на изследването. Функцията на Кернел може да се прилага само при видове с достатъчно данни и полетни линии.

### 3.1.3 ПРОУЧВАНЕ НА ОКОЛНОСТТА НА ВЕТРОЕНЕРГИЕН ПАРК „СУВОРОВО"

Мониторингът на орнитофауната се допълва от информация за цялата зона на влияние на вятърния парк, с което се обясняват моделите на придвижване на различните видове наблюдавани птици. С това се получава едно комплексно описание на орнитофауната, характерна за района като се имат предвид местата със съсредоточено присъствие на птици като например такива за хранене за мършоядните птици, водоизточници, места за гнездене, места за нощувки и др.

Територията на Вятърен парк „Суворово", както и околността са проверени за наличие на възможни източници на храна за мършоядни птици (депа за отпадъци, сметища, места за изхвърляне на животински трупове и др.), за водоизточници и за гнезда.

#### 3.1.3.1 Водоизточници

Присъствието на всички видове водоизточници - изкуствени и естествени е от огромно значение за фауната в зоната и покрива нуждите от вода на всички животни, особено на зърноядните видове.

Поради това е обходена околността в радиус 5 км в търсене на локви (за такива се считат местата със събрана вода, които могат да служат за водопой на добитък, но също могат да бъдат използвани и от птиците като източник на вода). Районът, в радиус от 10 км е претърсен за блата – по-големи водоизточници, евентуално язовири.

#### 3.1.3.2 Търсене на гнезда

Зоната на проучване е проверена за наличие на гнезда или за съществуването на потенциални места за гнездене в радиус, който варира според вида птици: за грабливите птици, гнездящи в скали претърсването е в радиус от 30 км, а за останалите видове – 10-15 км.

### 3.1.4 СМЪРТНОСТ

Една от основните цели на това наблюдение е определяне смъртността на птици във връзка с функционирането на Ветроенергиен парк „Суворово".
Използваната методология се състои в обхождане на основата на всеки ветрогенератор и претърсване на околността на различна дистанция – до 250 м. Най-често огледът е извършван в радиус от 100 м поради затруднен достъп, специфика на терена и растителната покривка. Тази дистанция е възприета за оптимална и на база биографични данни (Lekuona, 2001). За минимално разстояние е определено 50 м, средно време за оглед 10-15 минути.

Труповете, включително с по-големи размери (лешояди, орли) понякога се намират на разстояние от турбините, изхвърлени при въртенето на перката или отдалечили се от мястото на инцидента ранени.
При събиране на данните са записани дата, час, метеорологични условия, вид, брой екземпляри, възраст (винаги когато е възможно определяне), пол (винаги когато е възможно определяне), най-близък ветрогенератор, наблюдения, описание на намерените останки, дистанция до най-близката турбина и координати (UTM) на

различните останки и схема на местоположението на тялото. Тези данни позволяват изчисляването на смъртността на птиците във вятърния парк.

Направен е опит да се определят факторите, които повлияват смъртността на птици във Ветроенергиен парк „Суворово". За целта се имат предвид:

- **Чувствителността** на различните видове. Всеки вид птица има определено поведение, конкретно разпространение и дадени екологични изисквания, които го правят повече или по-малко чувствителен към съществуването на вятърния парк. По тази причина са възможни различия в смъртността по видове.
- **Уязвимост на различните видове**: При конструирането и функционирането на ветроенергийни паркове, птиците показват различна степен на уязвимост и податливост към сблъсък. Количественият израз за уязвимостта на птиците към съществуването и функционирането на вятърния парк изисква сравняване на активността им в близост до вятърните турбини, тяхната смъртност в зависимост от разположението на ветрогенераторите, както и други фактори, като например релеф и сезонност. Количественото измерване на тази променлива може да се основава на относителния брой птици, прелитащи около ветрогенераторите и/или относителната смъртност на птици във връзка с вида и мястото на вятърните турбини. Всичко това предполага различна смъртност в зависимост от ветрогенераторите, разположението им, сезонност и т.н.

За определяне чувствителността и уязвимостта на различните видове птици към съществуването на Ветроенергиен парк "Суворово", са идентифицирани факторите, които могат да повлияят на смъртността – налични видове, численост, поведение. От факторите, свързани със самия парк от значение са: вида и местоположението на турбините, топография, други екологични характеристики на зоната, в която се намира съоръжението (Barrios и Rodríguez 2004; Hötker и колектив 2006; Drewitt и Langston, 2006).

В този доклад смъртността се разглежда спрямо вида, сезона, ветрогенератора. Така се определя кога и къде има по-голям риск за сблъсък на птици с ветрогенераторите.

| Вид | Пол | Възраст | ВГ | Р | Координати | | Дата | Час | Забележки |
|---|---|---|---|---|---|---|---|---|---|
| | | | | | X | Y | | | |
| | | | | | | | | | |

**Таблица 5:** Модел на Формуляра за определяне на смъртност на птици във Вятърен парк „Суворово" , ВГ (Ветрогенератор), Р (Разстояние до най-близката турбина), координати (UTM, зона 35N WGS 84).

## 3.2 РЕЗУЛТАТИ

### 3.2.1 ХАРАКТЕРИСТИКА НА ОРНИТОФАУНАТА

Предварително е изготвен списък с видовете, обитаващи района по литературни данни (Гардов и колектив 2005, Петков 2010, Георгиев 2005). Той се допълва от данните, събрани по време на директно наблюдение. Допълнително е включен и природозащитният статус на всеки вид според български и европейски източници. (Виж **Приложение I**).

По време на едногодишния мониторинг, проведен във Ветроенергиен парк „Суворово" в периода 2012-2013 година, както и по библиографични данни, в района са регистрирани общо 71 вида птици. По-долу следва кратко описание на биологията (Svensson и колектив (2009)) на най-застъпените видове, видове, забелязвани най-често от точките за наблюдение, видове с регистрирана смъртност.

#### *Бял щъркел (Ciconia ciconia)*

Обитава отворени пространства, ниви, заблатени места, блата, наводнени полета. Гнезди в малки колонии, като обикновено разполага гнездата в короните на дървета, на електрични стълбове, комини на къщи, кули на църкви. Миграционен вид е. Прекарва лятото в Европа, а зимата – в тропичната част на Африка. Храни се предимно със земни насекоми и техните ларви, земноводни, змии и понякога малки птички.

#### *Тръстиков блатар (Circus aeruginosus)*

Обитава около сладководни водоеми – близо до езера или реки където има в изобилие тръстика. Популациите от юг и югозапад обикновено не мигрират, а тези от останалата част на Европа прекарват зимата в Африка. Обикновено гнезди във високи тръстики, храни се с малки бозайници, птици и насекоми.

### Полски блатар (Circus cyaneus)

Обикновено обитава блата, отворените площи, Тайга, влажни зони, плитки езера с обилна растителност, също се среща сред пиренови храсти в равнинни или полупланински райони. В България може да се види през зимата, а през лятото мигрира към Северна Европа. Гнезди на земята, храни се с малки бозайници и птици.

### Обикновен мишелов (Buteo buteo)

Много често срещан вид в Европа, обикновено обитава гори или малки дървета с достъп до отворени пространства, ниви, пасища, блата. Често се виждат около магистрали. В България този вид се среща целогодишно. Гнезди в дърветата и се храни основно с полски мишки, птици, зайци, влечуги, земноводни, насекоми и дъждовни червеи.

### Черношипа ветрушка (Falco tinnunculus)

Този вид обитава отворени пространства, равнини, ниви, пиренови храсти, блата в или до гори. Често се вижда около летищни писти и магистрали. В България е целогодишно. Гнезди в дървета, храни се с полски мишки и насекоми.

### Полска чучулига (Alauda arvensis)

Обитава отворени пространства, често се среща по полета, ниви, пиренови храсти. В България е целогодишно, гнезди в житни ниви и пасища, храни се със семена, кълнове и насекоми.

### Червеногръдка (Erithacus rubecula)

Обитава гори, градини, паркове, обикновено места, в които се комбинират гъста растителност и отворени пространства. Популациите от северна Европа мигрират, но в България се среща целогодишно. Гнезди в дупки на кухи дървета, храни се с насекоми, охлюви и дъждовни червеи.

### Червеноглаво кралче (Regulus ignicapilla)

Обикновено обитава широколистни гори, но може да се срещне и в смесени и иглолистни. Мигрира на къси разстояния, в централна България се среща целогодишно, а в останалата част от страната се среща през лятото. Гнезди в короните на дърветата, храни се основно с насекоми.

#### *Сива врана (Corvus cornix)*

Обитава отворени гори, горски покрайнини, ниви и големи паркове в градове и села. Видът се среща в почти цяла Европа с изключение на северна Русия и Финландия. Гнезди във високата част на дърветата и е всеяден.

#### *Обикновен скорец (Sturnus vulgaris)*

Обитава ниви, полета, крайградски зони и гори. Характеризира се с това, че индивидите се придвижват на големи групи. В Европа частично е мигриращ вид и частично целогодишен. В България се среща през цялата година. Гнезди в дървесни хралупи и се храни със земни насекоми и дъждовни червеи.

#### *Градинска овесарка (Emberiza hortulana)*

Обитава ниви, пасища и понякога широколистни гори. Мигриращ вид е. Лятото прекарва в Европа, а зимата – в Африка. Храни се със семена, малки бръмбари и други насекоми.

### 3.2.2 ОПИСАНИЕ НА РАЙОНА И ИЗПОЛЗВАНЕ НА ПРОСТРАНСТВОТО ОТ ПТИЦИТЕ

#### 3.2.2.1 Точки за наблюдение

От седемте точки за наблюдение в парка и двете, извън него, (виж **Приложение III**), са събрани данни за поведението на реещите се птици. Направени са общо 104 повторения на всяка точка на територията на парка (общо 26 часа наблюдение от всяка точка, по 15 минути на повторение) и 16 повторения на точките извън него (общо 4 часа наблюдение от всяка точка, по 15 минути на повторение). Забелязани са 21 вида птици.

Регистрираните видове са дадени в следващата таблица, заедно с броя засечени индивиди и броя прелитания с пресичане линията на ветрогенераторите. Най-многоброен вид и с най-висок брой пресичания са белият щъркел (*Ciconia cinonia*), обикновеният мишелов (*Buteo buteo*) и черношипата ветрушка (*Falco tinnunculus*).

От белия щъркел са (*Ciconia ciconia*) забелязани 704 индивида, от които група от 527 индивида са наблюдавани мигрирайки на юг на 10 август 2012 година на височина около 300-400 метра. Останалите щъркели (групи от по 20-30 индивида) са наблюдавани през същия месец накацали и хранейки се в прясно разораните от трактори ниви, където се намират в изобилие насекоми и ларви на насекоми.

Хранителните навици на белия щъркел варират силно и поради това те се оказват привлечени от обработваните ниви. Броят на прелитанията през линията на ветрогенераторите от този вид – 34,19 птици/час. За това изчисление са взети предвид само точките за наблюдение на територията на парка. (Таблица 6).

| Вид | Численост | Брой пресичания (птици/час) |
|---|---|---|
| Лятно бърне (*Anas querquedula*) | 2 | 0,08 |
| Бял щъркел (*Ciconia ciconia*) | 704 | 27,08 |
| Малък креслив орел (*Aquila pomarina*) | 6 | 0,23 |
| Тръстиков блатар (*Circus aeruginosus*) | 10 | 0,38 |
| Черна каня (*Milvus migrans*) | 3 | 0,12 |
| Полски блатар (*Circus cyaneus*) | 10 | 0,38 |
| Ливаден блатар (*Circus pygargus*) | 2 | 0,08 |
| Белоопашат мишелов (*Buteo rufinus*) | 8 | 0,31 |
| Обикновен мишелов (*Buteo buteo*) | 32 | 1,23 |
| Осояд (*Pernis apivorus*) | 5 | 0,19 |
| Малък ястреб (*Accipiter nisus*) | 6 | 0,23 |
| Белошипа ветрушка (*Falco naumanni*) | 14 | 0,54 |
| Черношипа ветрушка (*Falco tinnunculus*) | 20 | 0,77 |
| Вечерна ветрушка (*Falco vespertinus*) | 10 | 0,38 |
| Малък сокол (*Falco columbarius*) | 2 | 0,08 |
| Сокол скитник (*Falco peregrinus*) | 3 | 0,12 |
| Чайка буревестница (*Larus canus*) | 13 | 0,50 |
| Чавка (*Corvus monedula*) | 8 | 0,31 |
| Гарван (*Corvus corax*) | 1 | 0,04 |
| Сива врана (*Corvus cornix*) | 14 | 0,54 |
| Посевна врана (*Corvus frugilegus*) | 3 | 0,12 |
| Неидентифицирана хищна птица | 13 | 0.50 |
| **Общо** | **889** | **34,19** |

**Таблица 6:** Численост и брой прелитания с пресичане линията на ветрогенераторите от регистрираните от точките за наблюдение видове.

Събраните данни в точките за наблюдение дават изчерпателна информация по отношение на следните аспекти:

## Използване на хабитата

За изготвяне на модели за използване на хабитата посредством функция на Кернел за различните видове, регистрирани от точките на наблюдение, е необходимо наличието на достатъчен брой полетни линии – най-малко 10. В **Приложение IV** могат да се видят моделите за използване на хабитата за белия щъркел (*Ciconia ciconia*), тръстиковия блатар (*Circus aeruginosus*), полския блатар (Circus cyaneus), обикновения мишелов (*Buteo buteo*), черношипата ветрушка (*Falco tinnunculus*), сивата врана (*Corvus cornix*). Това са видовете, които са наблюдавани най-често.

## Посока на полета

Следващата таблица показва броя и процента птици, класифицирани според посоката на полета. Болшинството забелязани индивиди летят в посока североизток, северозапад, юг, югозапад. Най-висок процент показва полетът в посока юг (61.80 %) Това се дължи основно на генерирания ефект от числеността на регистрираните бели щъркели (527 индивида мигрират към юг) върху общите данни.

Ако се изключи числеността като критерий и се разглежда само честотата на срещане на отделните видове птици, то най-честа посока на полет ще бъде югозапад и северозапад (Фигура 5)

| Вид | N | NE | NW | S | SE | SW | W | E | Кацнали | Общо |
|---|---|---|---|---|---|---|---|---|---|---|
| Лятно бърне (Anas querquedula) | - | 2 | - | - | - | - | - | - | - | 2 |
| Бял щъркел (*Ciconia ciconia*) | 14 | - | 9 | 528 | 9 | 4 | - | - | 140 | 704 |
| Малък креслив орел (*Aquila pomarina*) | 3 | - | 1 | - | - | 1 | 1 | - | - | 6 |
| Тръстиков блатар (*Circus aeruginosus*) | 1 | 5 | 1 | - | 2 | - | 1 | - | - | 10 |
| Черна каня (*Milvus migrans*) | - | - | - | - | 2 | 1 | - | - | - | 3 |
| Полски блатар (*Circus cyaneus*) | 1 | 4 | - | - | 2 | 2 | - | 1 | - | 10 |
| Ливаден блатар (*Circus pygargus*) | - | - | 1 | - | - | 1 | - | - | - | 2 |
| Белоопашат мишелов (*Buteo rufinus*) | 1 | 1 | 3 | - | - | 1 | 1 | - | 1 | 8 |
| Обикновен мишелов (*Buteo buteo*) | 2 | 8 | 5 | 1 | 3 | 6 | 2 | 3 | 2 | 32 |
| Осояд (*Pernis apivorus*) | 1 | - | - | - | 2 | 1 | 1 | - | - | 5 |
| Малък ястреб (*Accipiter nisus*) | - | 2 | - | - | - | 2 | - | 2 | - | 6 |
| Белошипа ветрушка (*Falco naumanni*) | 1 | 2 | - | - | 4 | 5 | 1 | 1 | - | 14 |
| Черношипа ветрушка (*Falco tinnunculus*) | 1 | 7 | 6 | 1 | 2 | 2 | - | 1 | - | 20 |
| Вечерна ветрушка (*Falco vespertinus*) | - | - | - | 10 | - | - | - | - | - | 10 |
| Малък сокол (*Falco columbarius*) | - | 1 | 1 | - | - | - | - | - | - | 2 |
| Сокол скитник (*Falco peregrinus*) | - | - | - | - | - | 3 | - | - | - | 3 |
| Чайка буревестница (*Larus canus*) | - | - | - | - | - | - | - | - | 13 | 13 |

| Вид | N | NE | NW | S | SE | SW | W | E | Кацнали | Общо |
|---|---|---|---|---|---|---|---|---|---|---|
| Чавка (*Corvus monedula*) | - | - | 5 | - | 2 | - | - | 1 | - | 8 |
| Гарван (*Corvus corax*) | - | - | - | 1 | - | - | - | - | - | 1 |
| Сива врана (*Corvus cornix*) | - | 1 | 2 | - | 1 | 4 | - | - | 6 | 14 |
| Посевна врана (*Corvus frugilegus*) | - | 1 | - | - | 2 | - | - | - | - | 3 |
| Неидентифицирана хищна птица | 1 | 4 | 2 | 2 | - | 3 | 1 | - | - | 13 |
| **Общо** | **26** | **38** | **36** | **543** | **31** | **36** | **8** | **9** | **162** | **889** |
| **Процент** | **2,92** | **4,27** | **4,05** | **61,08** | **3,49** | **4,05** | **0,90** | **1,01** | **18,22** | **100** |

**Таблица 7:** Брой индивиди и процент според посоката на полета на наблюдаваните птици в територията на Вятърен парк „Суворово" , N - Север, NE - Североизток, NW - Северозапад, S - Юг, SE - Югоизток, SW - Югозапад, W – Запад.

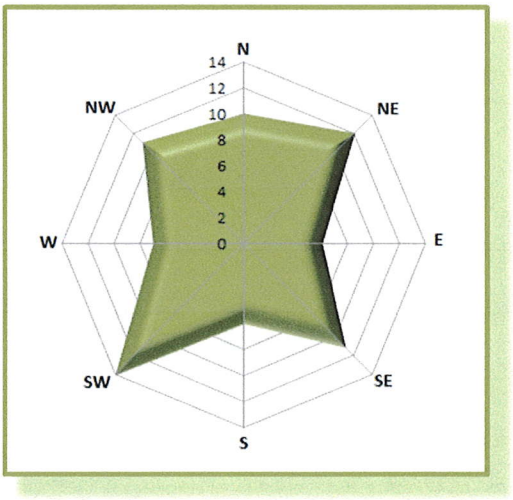


**Фигура 5:** Посоки на полета, имайки предвид честотата, с която са забелязвани различните видове птици на територията на Вятърен парк „Суворово".

## Височини на полет

В Таблица 8 са показани категориите височини на полет за регистрираните видове птици от точките за наблюдение. 68,29 % от видовете са показали височина на полет Категория 3 (Височина 3). Вижда се значителна разлика с другите категории (Височина 1 – 26.50 % и Височина 2 – 5,21 %).

| Вид | Височина 1 | Височина 2 | Височина 3 | Общо |
|---|---|---|---|---|
| Лятно бърне (Anas querquedula) | 2 | - | - | 2 |
| Бял щъркел (Ciconia ciconia) | 142 | 2 | 560 | 704 |
| Малък креслив орел (Aquila pomarina) | - | 1 | 5 | 6 |

| Вид | Височина 1 | Височина 2 | Височина 3 | Общо |
|---|---|---|---|---|
| Тръстиков блатар (Circus aeruginosus) | 5 | 2 | 3 | 10 |
| Черна каня (Milvus migrans) | - | - | 3 | 3 |
| Полски блатар (Circus cyaneus) | 1 | 3 | - | 4 |
| Ливаден блатар (Circus pygargus) | - | 2 | - | 2 |
| Белоопашат мишелов (Buteo rufinus) | 5 | 2 | 1 | 8 |
| Обикновен мишелов (Buteo buteo) | 11 | 8 | 13 | 32 |
| Осояд (Pernis apivorus) | - | 2 | 3 | 5 |
| Малък ястреб (Accipiter nisus) | 3 | 1 | 2 | 6 |
| Белошипа ветрушка (Falco naumanni) | 3 | 11 | - | 14 |
| Черношипа ветрушка (Falco tinnunculus) | 12 | 6 | 2 | 20 |
| Вечерна ветрушка (Falco vespertinus) | 10 | - | - | 10 |
| Малък сокол (Falco columbarius) | 2 | - | - | 2 |
| Сокол скитник (Falco peregrinus) | 3 | - | - | 3 |
| Чайка буревестница (Larus canus) | 13 | - | - | 13 |
| Чавка (Corvus monedula) | 6 | 1 | 1 | 8 |
| Гарван (Corvus corax) | 1 | - | - | 1 |
| Сива врана (Corvus cornix) | 10 | 2 | 2 | 14 |
| Посевна врана (Corvus frugilegus) | 2 | - | 1 | 3 |
| Неидентифицирана хищна птица | 3 | 3 | 7 | 13 |
| **Общо** | 234 | 46 | 603 | 883 |
| **Процент** | 26,50 | 5,21 | 68,29 | 100 |

**Таблица 8:** Брой индивиди по вид и категория височина на полета

## Брой прелитания с пресичане линията на ветрогенераторите и рисков индекс

Изчислен е „рисков индекс" с цел да се определи кои са видовете птици, които биха били най-засегнати от съществуването и функционирането на Ветроенергиен парк „Суворово".

| Рисков индекс | Процент | Цвят |
|---|---|---|
| Много нисък | < 1% | |
| Нисък | 1 – 25 % | |
| Среден | 26 – 50% | |
| Висок | 51 – 75% | |
| Много висок | 76 – 100% | |

**Таблица 9:** Категории рисков индекс

За тези изчисления са взети под внимание прелитания с пресичане линията на ветрогенераторите от птици, регистрирани изключително от точките на наблюдение (26 часа наблюдение от всяка точка, 104 повторения от по 15 минути всяко) и, за които височината на полета е от категория 2 (Височина 2 - най-висок риск за сблъсък). Важно е да се отбележи, че достоверността на рисковия индекс се увеличава с увеличаване големината на мострата. Поради това е изчислен само за видовете, за които има най-малко 10 засечени индивида. Въпреки това, по-долу са дадени резултатите за всички видове.

| Вид | Брой индивиди | Брой пресичания (Птици/Час) | Брой пресичания на Височина 2 | Рисков индекс (%) |
|---|---|---|---|---|
| Лятно бърне (Anas querquedula) | 2 | 0,08 | 0 | 0,00 |
| Бял щъркел (Ciconia ciconia) | 704 | 27,08 | 2 | 0,28 |
| Малък креслив орел (Aquila pomarina) | 6 | 0,23 | 1 | 16,67 |
| Тръстиков блатар (Circus aeruginosus) | 10 | 0,38 | 2 | 20,00 |
| Черна каня (Milvus migrans) | 3 | 0,12 | 0 | 0,00 |
| Полски блатар (Circus cyaneus) | 10 | 0,38 | 3 | 30,00 |
| Ливаден блатар (Circus pygargus) | 2 | 0,08 | 2 | 100,00 |
| Белоопашат мишелов (Buteo rufinus) | 8 | 0,31 | 2 | 25,00 |
| Обикновен мишелов (Buteo buteo) | 32 | 1,23 | 8 | 25,00 |
| Осояд (Pernis apivorus) | 5 | 0,19 | 2 | 40,00 |
| Малък ястреб (Accipiter nisus) | 6 | 0,23 | 1 | 16,67 |
| Белошипа ветрушка (Falco naumanni) | 14 | 0,54 | 11 | 78,57 |
| Черношипа ветрушка (Falco tinnunculus) | 20 | 0,77 | 6 | 30,00 |
| Вечерна ветрушка (Falco vespertinus) | 10 | 0,38 | 0 | 0,00 |
| Малък сокол (Falco columbarius) | 2 | 0,08 | 0 | 0,00 |
| Сокол скитник (Falco peregrinus) | 3 | 0,12 | 0 | 0,00 |
| Чайка буревестница (Larus canus) | 13 | 0,50 | 0 | 0,00 |
| Чавка (Corvus monedula) | 8 | 0,31 | 1 | 12,50 |
| Гарван (Corvus corax) | 1 | 0,04 | 0 | 0,00 |
| Сива врана (Corvus cornix) | 14 | 0,54 | 2 | 14,29 |
| Посевна врана (Corvus frugilegus) | 3 | 0,12 | 0 | 0,00 |
| Неидентифицирана хищна птица | 13 | 0.50 | 3 | 23,08 |

**Таблица 10:** Брой птици по вид, регистрирани от точките за наблюдение, брой на пресичания, брой на пресичания на Височина 2, рисков индекс за всеки вид. Значението на оцветяването на различните категории рисков индекс е дадено в Таблица 9.

Най-ниски стойности за рисковия индекс имат вечерната ветрушка (*Falco vespertinus*), чайката буревестница (*Larus canus*) и белият щъркел (*Ciconia ciconia*). Черношипата ветрушка (*Falco tinnunculus*) има среден рисков индекс, докато за белошипата ветрушка (*Falco naumanni*) той е висок (78.57 %). Белошипата ветрушка на световно ниво е слабо засегнат вид, което не налага строга защита в Европа (виж **Приложение I)** По време на годишното наблюдение на парка в периода 2012-2013 не са открити мъртви индивиди от този вид.

Съществуват различни фактори, които благоприятстват присъствието и/или преминаването на птици през територията на вятърния парк: релеф на терена, въздушни течения, хабитат. Чрез съпоставяне на данните за позицията на всеки ветрогенератор и броя регистрирани прелитания на птици, може да се определи кои са ветрогенераторите, които евентуално могат да представляват по-голяма заплаха. Тази информация следва да се сравни с данните за смъртността на птици в парка. По-долу е представен анализ, който описва движението на птици около всеки ветрогенератор на безопасна и рискова (категория 2) височина.




**Фигура 6:** Общ брой пресичания линията на ветрогенераторите от птици, регистрирани от точките за наблюдение за всяка турбина. (ВГ – Ветрогенератор Суворово).




**Фигура 7:** Общ брой пресичания на рискова височина (категория 2) на птици, регистрирани от точките за наблюдение за всяка турбина (ВГ – Ветрогенератор Суворово).

Ветрогенераторите, при които е регистриран по-голям брой прелитания са ВГ05, ВГ06 и ВГ21. Турбините, при които са отчетени по-голям брой прелитания на височина 2 са ВГ05, ВГ06, ВГ13 и ВГ26. По-долу са представени видовете птици и броя рискови пресичания за тях и за всеки от тези ветрогенератори.

| Вид | ВГ05 | ВГ06 | ВГ13 | ВГ21 | ВГ26 |
|---|---|---|---|---|---|
| *C. ciconia* | - | - | 2 | - | - |
| *A. pomarina* | - | - | - | 1 | - |
| *C. aeruginosus* | - | - | 1 | - | - |
| *C. cyaneus* | 3 | 1 | - | - | - |
| *C. pygargus* | - | - | - | 1 | - |
| *B. rufinus* | 1 | 1 | 1 | - | - |
| *B. buteo* | 1 | 2 | 4 | - | - |
| *A. nisus* | - | - | - | - | 1 |
| *F. naumanni* | - | - | - | - | 7 |
| *F. tinnunculus* | - | 1 | - | - | - |
| *C. cornix* | - | - | - | 1 | - |

**Таблица 11:** Видове птици, прелитащи на височина 2 и с отчетен по-голям брой пресичания.

Имайки предвид броят прелитания с пресичане линията на ветрогенераторите, за да се определи дали има значима разлика межу отделните турбини, е проведен непараметричен статистически анализ с теста на Крускал-Уолис. Използван е този статистически подход, тъй като отсъстват предпоставките за параметричен такъв - нормалност, хомогенност на дисперсиите и т.н.

В такъв непараметричен тест, под нулева хипотеза данните нямат нормално разпределение (Vargha и Delaney, 1998). Този подход може да се използва за сравняване на различни популации или групи със сет от данни, генерирани на база критерии, които могат да варират като брой. Ако стойността на $p$ при ниво на достоверност 95% е по-голяма от 0,05 може да се заключи, че статистически няма разлика между турбините и обратното. Числото $p$ показва точността на метода и статистическата значимост.

Резултатите от теста показват, че ветрогенераторите, които се отличават значително поради това че $p$ е по-малко от 0.5, са ВГ05, ВГ24 и ВГ29. За последните две турбини е засечен най-малък брой прелитания с пресичане линията им. Следователно, може да се каже, че ветрогенератор номер 5 не само показва най-висок брой пресичания, но и че разликата с останалите ветрогенератори в това отношение е статистически значима.

## Прелитания и риск

Както бе споменато по-рано, от 7 точки за наблюдение са взети данни за честотата на прелитания на различните видове птици. По този начин са изчислени стойностите за брой прелитания и риск за единица време, в този случай – един час.

Най-застрашени от сблъсък са основно видовете птици с по-големи размери като хищните (Barrios & Rodríguez 2004; De Lucas и колектив 2004; Desholm 2009; Ferrer и колектив 2011) или тези, които летят на групи (Fernández и Azkona 2002). Поради това грабливите птици съставят по-голяма част от резултатите в това проучване.

В Таблица 12 са представени резултатите от наблюденията и изчисленията за брой прелитания и брой прелитания на височина 2 на птици за час (птици/час) за всички индивиди, влизащи в това изследване, регистрирани от точките за наблюдение и имайки предвид всеки един от ветрогенераторите.

| Ветрогенератори | Брой прелитания птици/час | Брой прелитания на Височина 2 птици/час |
|---|---|---|
| **ВГ01** | 0,46 | 0,08 |
| **ВГ02** | 0,35 | 0,12 |
| **ВГ03** | 0,38 | 0,12 |
| **ВГ04** | 0,42 | 0,00 |
| **ВГ05** | **0,81** | **0,23** |
| **ВГ06** | 0,65 | 0,19 |
| **ВГ07** | 0,46 | 0,08 |
| **ВГ08** | 0,38 | 0,04 |
| **ВГ09** | 0,42 | 0,12 |
| **ВГ10** | 0,38 | 0,08 |
| **ВГ11** | 0,46 | 0,08 |
| **ВГ12** | 0,58 | 0,12 |
| **ВГ13** | 0,42 | 0,19 |
| **ВГ14** | 0,50 | 0,12 |
| **ВГ15** | 0,31 | 0,00 |
| **ВГ16** | 0,27 | 0,04 |
| **ВГ17** | 0,31 | 0,12 |
| **ВГ18** | 0,50 | 0,08 |
| **ВГ19** | 0,54 | 0,12 |
| **ВГ20** | 0,46 | 0,04 |
| **ВГ21** | 0,62 | 0,12 |
| **ВГ22** | 0,46 | 0,15 |
| **ВГ23** | 0,27 | 0,12 |
| **ВГ24** | 0,19 | 0,08 |
| **ВГ25** | 0,46 | 0,15 |
| **ВГ26** | 0,42 | 0,19 |
| **ВГ27** | 0,31 | 0,12 |
| **ВГ28** | 0,23 | 0,04 |
| **ВГ29** | 0,12 | 0,04 |
| **ВГ30** | 0,50 | 0,12 |
| Стандартна грешка | 0,025479 | 0,010173 |
| Долна граница IC 95% | 0,18873 | 0,061317 |
| Горна граница IC 95 % | 0,47097 | 0,106877 |

**Таблица 12:**Брой прелитания и брой рискови прелитания изчислени за всички птици и изразени в птици за час за всеки един ветрогенератор. 95% ниво на достоверност.

Най висок брой прелитания и риск са отчетени при ветрогенератор номер 5, следван от ветрогенератори 6 и 21.

Данните допълнително са проверени със статистически тест (Runs up and down, Residual Test Randomness), при ниво на достоверност от 95 % и *p* по-голямо от 0,05. Направен е и тест за нормалност – Шапиро – Уилк, за да се потвърди нормалното разпределение на данните ($p>0.05$) и след това те да се анализират със статистически параметричен метод. Резултатите показват един значителен диапазон от стойности, но разликите не са статистически значими (дисперсионен анализ ANOVA и двуфакторен тест на Туки $p>0.05$, $p=0.2294$).

### 3.2.3 ПРОУЧВАНЕ ЗОНАТА НА ВЛИЯНИЕ НА ВЯТЪРНИЯ ПАРК

Към момента на територията на ветроенергиен парк „Суворово" и в неговата околност са намерени различни места, които биха могли да привличат птиците, обитаващи зоната на проучване.

#### 3.2.3.1 Места за хранене на птици

Локализирано е място за хранене на мъжки индивид полски блатар (*Circus cyaneus*) (Снимка 6), където той е забелязан да се храни на 15, 22 и 27 март 2012. Намира се на територията на парка, най-близко до ветрогенератори 30 (приблизително на 0.7 км) и 20 (приблизително на 1 км) (Координати UTM, X: 549374, Y: 4801237) (виж **Приложение IV**).

Най-близкото сметище се намира на 1.33 км северозападно от ветрогенератор 01, до село Вълчи дол. (Снимка 7) (виж **Приложение IV**). Не е регистрирано присъствие на мършоядни птици. Забелязаните на мястото видове са бял щъркел (*Ciconia ciconia*), европейска сврака (*Pica pica*), сива врана (*Corvus cornix*) и гривяк (*Columba palumbus*).



**Снимка 6:** Остатъци, намерени на мястото за хранене на мъжки индивид от вида полски блатар (*Circus cyaneus*). © Иля Акоста-Панков



**Снимка 7:** Сметище при село Вълчи дол. © I. Акоста-Панков

### 3.2.3.2 Водоизточници

В зоната на проучване, която е в радиус от 10 км около вятърните турбини, влизат три основни водоизточника. Язовир „Генерал Киселово" се намира на 4,3 км на север от ветрогенератор номер 4 (ВГ4). На 5,65 км на изток от ВГ30 е язовир „Николаевка". На 5,33 км югоизточно от ВГ28 е язовир „Левски". Между последните два язовира има по-малки водоизточници (Снимка 8, виж **Приложение IV**)



**Снимка 8:** Малък водоем на юг от село Николаевка. © Иля Акоста-Панков

На 200 метра северно от ВГ5 в околността на парка има две малки локви, които са пресъхнали през по-голямата част от годината (Снимка 9), но е констатирано задържане на вода през март 2012, благодарение на топящия се сняг и на дъждовете.



**Снимка 9:** Изглед към двете пресъхнали локви в околността на парка. © Иля Акоста-Панков

### 3.2.3.3 Гнездене

Съобщени са видовете, които гнездят в и извън парка, имайки предвид проучвания на Георгиев (2005) (виж **Приложение I**).

Допълнително е описано наличието на едно гнездо на Египетски лешояд (*Neophron percnopterus*) на 15 км югозападно от парка (Снимка 10). През последните години (20122, 2012) това гнездо е наблюдавано по време на репродуктивния период на египетския лешояд, но не е установено присъствие на представители от вида в района, нито ползване на гнездото. Въпреки това хабитатът е подходящ за вида и не се изключва възможността гнездото да се ползва в бъдеще, поради което наблюдението му ще продължи (виж **Приложение IV**).

На 1 км Североизточно от ветрогенератор 14 има скални масиви, които създават подходящи условия за гнездене на някои видове. На територията на парка има и изоставени постройки, които могат да бъдат ползвани от малки птици за гнездене (виж **Приложение IV**).



**Снимка 10:** Хабитат, в който се намира гнездото на Египетския лешояд (*Neophron percnopterus*). © Иля Акоста-Панков

### 3.2.4 СМЪРТНОСТ

Формулярите за определяне смъртността на птици във Ветроенергиен парк „Суворово" в периода 2012-2013 се намират в **Приложение II**. Съдържат наименованието на вида, географски координати, пол и възраст (ако е било възможно да бъдат определени), както и разстоянието до най-близкия ветрогенератор, до който са намерени. В картографията (**Приложение III**) може да се види с повече детайли информацията за намерените мъртви птици. При осем от видовете, характерни за района на проучване е регистрирана смъртност. Намерени са общо 17 мъртви индивида. (Таблица 13).

| | Женски | Мъжки | Млад | Възрастен | Общо |
|---|---|---|---|---|---|
| Бял щъркел (Ciconia ciconia) | - | - | 1 | 0 | 1 |
| Черношипа ветрушка (*Falco tinnunculus*) | 1 | 1 | 0 | 2 | 2 |
| Гълъб (Columba sp) | - | - | - | - | 1 |
| Полска чучулига (Alauda arvensis) | - | - | 1 | 7 | 8 |
| Червеногръдка (Erithacus rubecula) | - | - | 0 | 1 | 1 |
| Червеноглаво кралче (Regulus ignicapilla) | 0 | 1 | 0 | 1 | 1 |
| Обикновен скорец (Sturnus vulgaris) | - | - | 0 | 2 | 2 |
| Градинска овесарка (Emberiza hortulana) | - | - | 1 | 0 | 1 |

**Таблица 13:** Регистрирана смъртност на птици по видове.

Мъртви екземпляри от вида полска чучулига (*Alauda arvensis*) са намирани най-често през цялата година. На Фигура 8 може да се види процентът смъртност на различните намерени видове спрямо общата смъртност, регистрирана в парка през първата година от експлоатацията му.

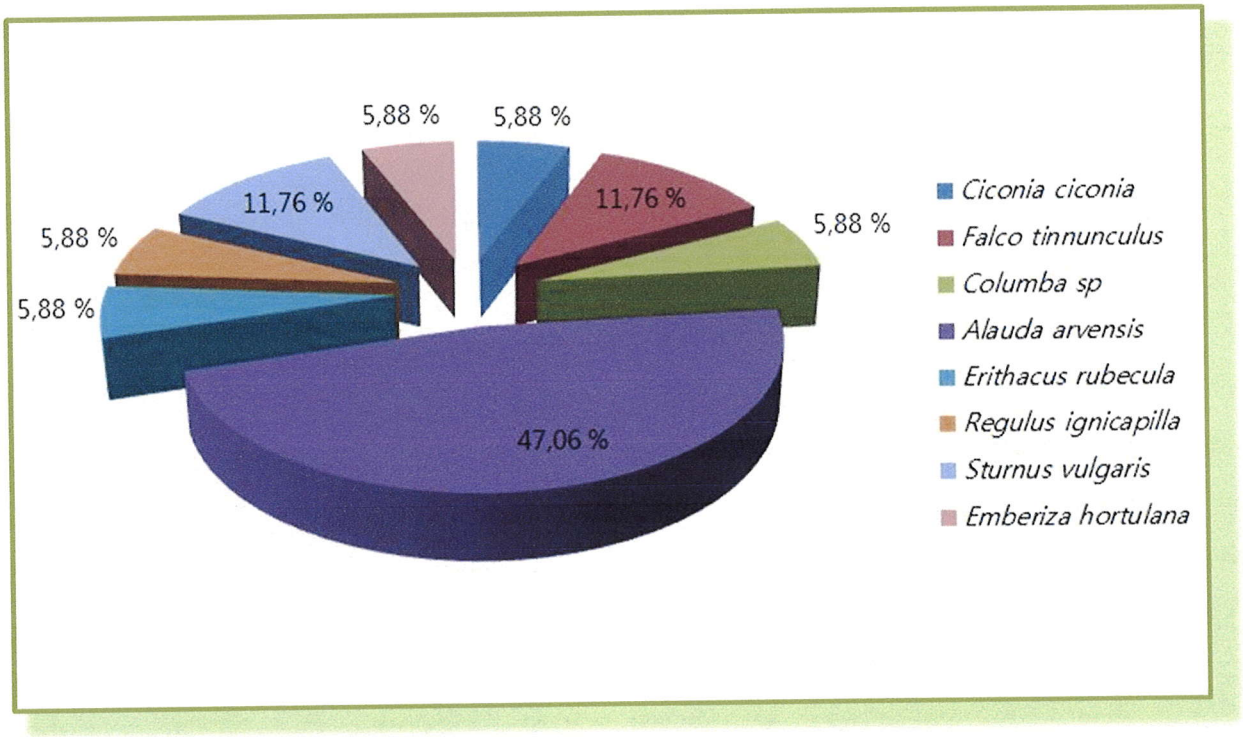


**Фигура 8:** Пропорция на всеки един вид спрямо общата смъртност.

При регулярния мониторинг на смъртността в периода 2012-2013, месеците с най-висок брой инциденти са март и април (Фигура 9). Въпреки това не е установен модел, който да позволява да се твърди, че през месеците на миграция смъртността в парка е по-висока.

Имайки предвид всеки един ветрогенератор и събраните данни по време на наблюдението на смъртността при птици, не може да се покаже статистически, че има концентрация на летални инциденти при някоя конкретна турбина. Ако при ВГ19 са намерени най-много мъртви индивиди, то разликата с останалите ветрогенератори е от 1-2 индивида (Фигура 10).




**Фигура 9:** Ежемесечна смъртност в периода 2012-2013, по видове птици, намерени мъртви в зоната на проучване.

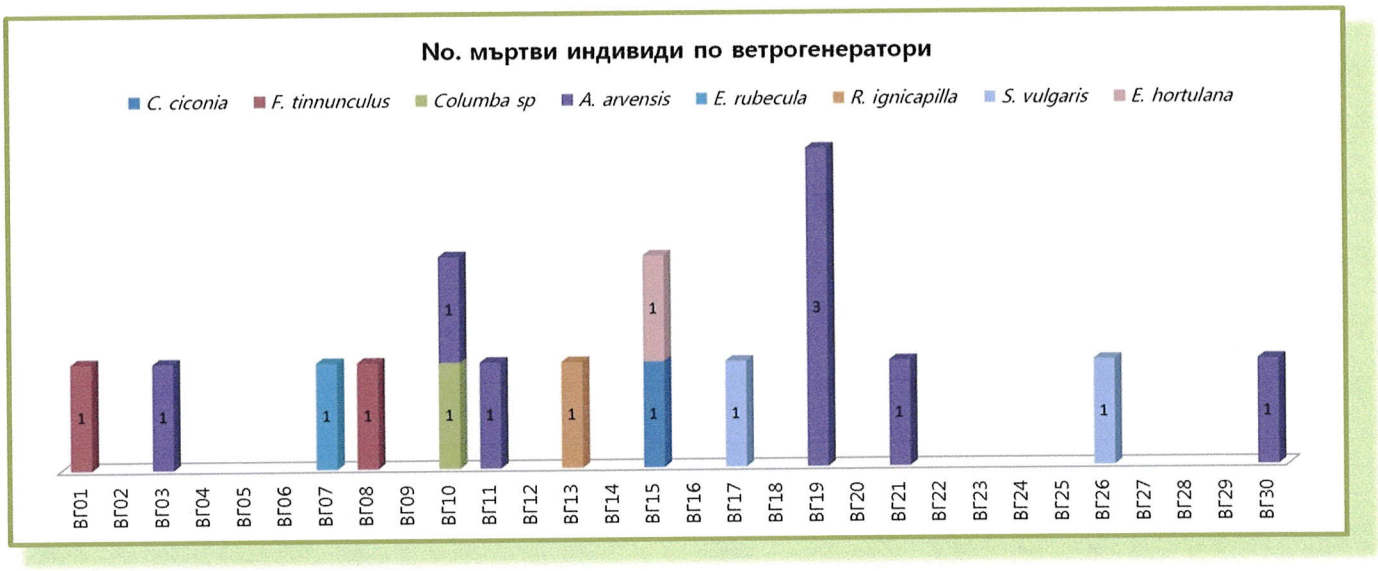


**Фигура 10:** Смъртност, регистрирана при всеки един от ветрогенераторите в периода 2012-2013 по видове птици, намерени мъртви в зоната на проучване.

Регистрираната смъртност в периода 2012-2013 е от 0.56 индивиди на ветрогенератор, а разстоянията до най-близките турбини, на които са намерени трупове са дадени в Приложение II.

За да може да се оцени въздействието на Ветроенергиен парк „Суворово" върху птиците ще се имат предвид видовете, от които е намерен най-голям брой мъртви индивиди. В този случай това е полската чучулига (*Alauda arvensis*) - 8 индивида, а допълнително са включени обикновеният скорец (*Sturnus vulgaris*) и черношипата

ветрушка (*Falco tinnunculus*) с по 2 индивида. За останалите видове инцидентите са изолирано явление с по 1 индивид.

Въздействието на един ветроенергиен парк според Altienza., и колектив (2012), може да се оцени и характеризира глобално. За целите на това проучване се има предвид смъртта на птиците поради сблъсък. Имат се предвид следните потвърждаващи елементи:

- **Природа** – Негативен ефект.
- **Характер** – Винаги акумулативен.
- **Продължителност** – Постоянна.
- **Обратимост** – Необратим.
- **Разпространение влиянието в пространството** – Заобикалящо.
- **Възстановяемост** – Невъзстановяем по отношение на засегнатите индивиди
- **Инцидент** – Директен.

За гореспоменатите видове, включени в оценката на въздействието на вятърния парк се има предвид природозащитният им статус. (виж **Приложение I**). С цел постигане на максимална обективност са включени и екологични и законови аспекти, а в Таблица 14 са резюмирани основните категории оценки, както и критериите, по които се изготвят (Altienza, и колектив 2012).

| Ефект (Характеристика) | Критерии | Оценка на влиянието |
|---|---|---|
| **Сблъсък (Среден/Висок)** | Ако засяга глобално застрашени видове или такива с опасност от изчезване или чуствителни към промяна на хабитата, както и ако се касае за място попадащо в миграционен коридор. | Критично |
| | Ако представлява заплаха за вид от Приложение I от Директивата за Птици или от Приложение 2 на Директивата за Местообитания 92/43/ЕЕС. | Силно |
| | Ако представлява заплаха за вид категоризиран като уязвим | Умерено |
| | При никой от гореизброените случаи | Допустимо |

**Таблица 14:** Оценка според критериите за въздействие при сблъсък.

Нито един от трите вида не е застрашен глобално, нито има опасност от изчезване. Не са включени в Приложение I на директивата за птици 2009/147/ЕС, не са категоризирани и като уязвими. На тази база, към момента влиянието на Ветроенергиен парк „Суворово" върху орнитофауната в района може да се оцени като допустимо.

Както вече бе споменато всеки вид се характеризира със специфични поведение, разпространение и екологични нужди, които го правят повече или по-малко чувствителен към присъствието и функционирането на вятърния парк. Полската чучулига (*Alauda arvensis*) е вид, за който типичен хабитат са обширните ниви и поради това е най-многочисленият вид в района, тъй като точно такива условия са налични в парка. Това вероятно е и причината за по-високата смъртност при този вид.

През месец август 2012 е регистрирано присъствие на бял щъркел (*Ciconia ciconia*) в парка. Общо 130 индивиди са привлечени от земеделските дейности в околността през този период. Това поведение увеличава риска от сблъсък с ветрогенератори. Както е показано по-рано, един представител на този вид е намерен мъртъв през месец август.

Белият щъркел е класифициран като уязвим вид в Червената книга на България, поради което намереният труп е прибран, от една страна за да не привлича мършоядни птици, и от друга – за да бъде изследвано тялото и съответно да се определи възможната причина за смъртта. Екземплярът е предаден в Националния Природонаучен Музей, София за да се направи този анализ. Трупът е намерен на 97 метра от ветрогенератор 15. Изследването на тялото в Природонаучния Музей не съобщава за травми, предизвикани от сблъсък с ветрогенератор (виж **Приложение III**).

Сравнение с други вятърни паркове не може да бъде направено на научно ниво, тъй като условията във всеки от тях са различни по отношение броя на турбините, релефа, растителността, вида местообитание, климата. Въпреки това може да се добие представа за честотата на инциденти с птици в други паркове. По-долу са дадени някои примери:

- Летище на Алтамонт (САЩ), 29 регистрирани мъртви индивида (Erickson и колектив. 2001. В: Kingsley и Whittam, 2007).
- Канал Boudewijn, Брюж (Холандия), 8 мъртви птици (Everaert и колектив, 2003. В: Kingsley и Whittam, 2007).

- Шлесвиг-Холщайн (Германия), 6 мъртви птици (Durr, 2004. В: Kingsley и Whittam, 2007.
- Навара (Испания), 53 мъртви от вида белоглав лешояд (*Gyps fulvus*) (Lekuona 2001).

Допълнителна информация е достъпна от Altienza, и колектив (2012).

# 4 ЗАКЛЮЧЕНИЯ

- Най-многочислено присъствие, регистрирано от точките за наблюдение показват белият щъркел (*Ciconia ciconia*), обикновеният мишелов (Buteo buteo) и черношипата ветрушка (*Falco tinnunculus*), с което заемат по-голяма площ от хабитата в парка.
- Видът, който се характеризира с най-висок процент прелитания на рискова височина около ветрогенераторите е белошипата ветрушка (*Falco naumanni*) - 78,57 %, но няма регистрирана смъртност при този вид.
- Въпреки че около ветрогенератор 5 са наблюдавани най-висок брой индивиди и с това той се оказва с повишен риск за птиците, няма регистрирани инциденти при него.
- Липсват данни вятърният парк да се намира на територията на миграционен коридор. Освен групата бели щъркели, забелязани да мигрират на юг, не са регистрирани други случаи на масово придвижване на птици.
- На база регистрираната смъртност на птици във Ветроенергиен парк „Суворово в периода 2012-2013 година, може да се заключи, че към момента паркът не представлява заплаха за птиците в района.
- Трябва да се отбележи, че въпреки че числеността на индивиди от даден вид в района на парка не е директно свързана със смъртността (това, че има повече индивиди от даден вид не означава непременно, че смъртността ще бъде по-висока), при някои видове може да се забележи такава корелация. Такъв е случаят с полската чучулига (*Alauda arvensis)* например. От друга страна, за многочислените видове бял щъркел (*Ciconia ciconia*), обикновен мишелов (Buteo buteo) и черношипа ветрушка (*Falco tinnunculus*), смъртността е нула или много ниска – между 1-2 индивида.

# 5 БИБЛИОГРАФИЯ


- Atienza, J.C., I. Martín Fierro, O. Infante, J. Valls y J. Domínguez. 2012. Directrices para la evaluación del impacto de los parques eólicos en aves y murciélagos (versión 3.0). SEO/BirdLife, Madrid.
- Barrios, L. y A. Rodríguez, 2004. Behavioural and environmental correlates of soaring-bird mortality at on-shore wind turbines. Journal of Applied Ecology 41: 72-81.
- De Lucas, M., G. Janss y M. Ferrer. 2004. The effects of a wind farm on birds in a migration point: the Strait of Gibraltar. Biodiversity and Conservation, 13: 395-407.
- Desholm, M. 2009. Avian sensitivity to mortality: Prioritising migratory bird species for assessment al proposed wind farms. Journal of Environmental Management (2009) 2672-2679.
- Dirksen, S., J. van der Winden & A.L. Spaans, 1998. Nocturnal collision risks of birds with wind turbines in tidal and semi-offshore areas. In Ratto, C.F. & Solari, G., eds. Wind Energy and Landscape. Rotterdam: Balkema.
- Drewitt, A.L. & R.H.W. Langston. 2006. Assessing the impacts of wind farms on birds. Ibis 148: 29-42.
- Fernández, C. & P. Azkona. 2002. Tendidos eléctricos y medio ambiente en Navarra. Gobierno de Navarra.
- Ferrer, M. Y G.F.E. Janss. 1999. Aves y Líneas Eléctricas. Quercus. Madrid.
- Ferrer, M. De Lucas, M., Janss, G., Casado, E. Muñoz, A., Bechard, M. & Calabuig. C. 2011. Weak relationship between risk assessment studies and recorded mortality in wind farms. Journal of Applied Ecology, doi: 10.1111/j.1365-2664.2011.02054.x.
- Frías, O. 1999. Estacionalidad de los atropellos de aves en el centro de España: número y edad de los individuos y riqueza y diversidad de especies. Ardeola, 46 (1):23-30.
- Gardov, H.P., I.A. Raikov, P.N. Iankov, I.N. Mateeba, V.M. Vasilev, H.P. Gardov. (2005). Studies of migration of soaring birds in the region of the village of Suvorovo in connection with investment proposal for building a wind farm. Bulgarian Society for the Protection of Birds.
- Garthe, S. & O. Hüppop. 2004. Scaling possible effects of marine wind farms on seabirds: developing and applying a vulnerability index. Journal of Applied Ecology, 41, 724-734.
- Hötker, H., K-M. Thomsen y H. Jeromin. 2006. Impacts on biodiversity of exploitation of renewable energy sources: the example of birds and bats. Facts, gaps in knowledge, demands for further research and ornithological guidelines for the development of renewable energy exploitation. Michael-Otto-Institut, NABU.

- Kingsley, A. y Whittam, B. 2007. Les éoliennes et les oiseaux: Revue de la documentation pour les évaluations environnementales. Servicecanadien de la faune. Environement Canada.
- Klem, D. JR. 1990. Collisions between birds and windows: mortality and prevention. Journal of Field Ornithology 61:120–128.
- Leddy, K.L., K.F. Higgins and D.E. Naugle. 1999. Effects of Wind Turbines on Upland Nesting Birds in Conservation Reserve Program Grasslands. Wilson Bul. 111: 100 –104.
- Lekuona, J. M., 2001. Uso del espacio por la avifauna y control de la mortalidad de aves y murciélagos en los parques eólicos de Navarra. Departamento de Medio Ambiente, Ordenación del Territorio y Vivienda del Gobiernos de Navarra.
- Martínez, J.A., J.E. Martínez, I. Zuberogoitia, J.T. García, R. Carbonell, M. De Lucas y M. Díaz. 2003. La Evaluación de Impacto Ambiental sobre las poblaciones de Aves Rapaces: Problemas de ejecución y posibles soluciones. Ardeola 50(1), 2003, 85-102.
- Osborn, R., K.F. Higgins, R.E. Usgaard, C.D. Dieter, R.D. Neiger. 1995. Bird Mortality Associated with Wind Turbines at the Buffalo Ridge Wind Resource Area, Minnesota. Am. Midl. Nat. 143: 41-52.
- Osborn, R., C.D. Dieter, K.F. Higgins, R.E. Usgaard. 1998. Bird flight characteristics near wind turbines in Minnesota. Am. Midl. Nat. 139(1): 29-38.
- Petkov, N. (2010). Studies of spring migration of soaring birds and breeding birds in the region of the village of Suvorovo in connection with investment proposal for building a wind farm. Bulgarian Society for the Protection of Birds.
- Shire, G. G., K. Brown, and G. Winegrad. 2000. Communication towers: A deadly hazard to birds. American Bird Conser - vancy, Washington, D.C.
- Svensson, L., K. Mullarney, D. Zetterstrom and P.J. Grant. 2009. Collins Bird Guide. The most complete guide to the birds of Britain and Europe. HarperCollins Publishers, London, 448p.
- Tellería, J.L. 1986. Manual para el censo de los vertebrados terrestres. Editorial Raíces. Madrid.
- Vargha, A. & H.D. Delaney. 1998. The Kruskal-Wallis test and stochastic homogeneity. Journal of Educational and Behavioral Statistics 23 (2): 170-192.

# ПРИЛОЖЕНИЕ I: ОПИС НА ОРНИТОФАУНА

| Видове | Гнездене | ЗБР | ЧКБ | Берн | Бон | 09/147 ЕС | IUCN 2012 |
|---|---|---|---|---|---|---|---|
| Лятно бърне (*Anas querquedula*)* | ! | 4 | VU | III | - | II | LC |
| Бял щъркел (*Ciconia ciconia*)** | (+) | 2/3 | VU | II | II | I | LC |
| Черен щъркел (*Ciconia nigra*) | ! | 2/3 | VU | II | II | I | LC |
| Пъдпъдък (*Coturnix coturnix*)* | + | 3 | - | III | II | II | LC |
| Яребица (*Perdix perdix*)* | + | 3/6 | - | III | - | I/II/III | LC |
| Къдроглав пеликан (*Pelecanus crispus*) | ! | 2 | CR | II | I | I | VU |
| Розов пеликан (*Pelecanus onocrotalus*) | ! | 2 | EX | II | I | I | LC |
| Египетски лешояд (*Neophron percnopterus*) | ! | 2/3 | EN | III | I | I | EN |
| Орел рибар (*Pandion haliaetus*) | ! | 2/3 | CR | III | II | I | LC |
| Скален орел (*Aquila chrysaetos*) | ! | 2/3 | VU | III | - | I | LC |
| Малък креслив орел (*Aquila pomarina*)* | ! | 2/3 | VU | III | - | I | LC |
| Орел змияр (*Circaetus gallicus*) | ! | - | VU | III | - | I | LC |
| Тръстиков блатар (*Circus aeruginosus*)* | ! | 2/3 | EN | III | - | I | LC |
| Черна каня (*Milvus migrans*)* | ! | 2/3 | VU | III | - | I | LC |
| Червена каня (*Milvus milvus*) | ! | 2/3 | CR | III | - | I | NT |
| Полски блатар (*Circus cyaneus*)* | (+) | 2/3 | CR | III | - | I | LC |
| Степен блатар (*Circus macrourus*) | ! | 2/3 | EX | III | - | I | NT |
| Ливаден блатар (*Circus pygargus*)* | ! | 2/3 | VU | III | - | I | LC |
| Белоопашат мишелов (*Buteo rufinus*)* | ! | 2/3 | VU | III | - | I | LC |
| Обикновен мишелов (*Buteo buteo*)* | (+) | 3 | - | III | - | - | LC |
| Северен мишелов (*Buteo lagopus*) | ! | 3 | - | III | - | - | LC |
| Осояд (*Pernis apivorus*)* | ! | 2/3 | VU | III | - | I | LC |
| Голям ястреб (*Accipiter gentilis*) | (+) | 3 | EN | III | - | I | LC |
| Малък ястреб (*Accipiter nisus*)* | (+) | 3 | EN | III | - | I | LC |
| Късопръст ястреб (*Accipiter brevipes*) | ! | 2/3 | VU | III | - | I | LC |
| Белошипа ветрушка (*Falco naumanni*)* | ! | 2/3 | CR | II | I | I | LC |

| Видове | Гнездене | ЗБР | ЧКБ | Берн | Бон | 09/147 ЕС | IUCN 2012 |
|---|---|---|---|---|---|---|---|
| Черношипа ветрушка (*Falco tinnunculus*)** | + | 3 | - | II | - | - | LC |
| Вечерна ветрушка (*Falco vespertinus*)* | ! | 2/3 | CR | II | I | I | NT |
| Сокол орко (*Falco subbuteo*) | (+) | 3 | VU | II | - | - | LC |
| Малък сокол (*Falco columbarius*)* | ! | 2/3 | - | II | - | I | LC |
| Сокол скитник (*Falco peregrinus*)* | ! | 2/3 | EN | II | - | I | LC |
| Чайка буревестница (*Larus canus*)* | ! | 3 | - | III | - | II | LC |
| Гривяк (*Columba palumbus*)* | ! | 4/6 | - | III | - | I/II | LC |
| Гургулица (*Streptopelia turtur*) | (+) | 4 | - | III | II | II | LC |
| Гугутка (*Streptopelia decaocto*) | (+) | 4 | - | III | - | II | LC |
| Кукувица (*Cuculus canorus*) | + | 3 | - | III | - | - | LC |
| Горска ушата сова (*Asio otus*) | (+) | 3 | - | II | - | - | LC |
| Кукумявка (*Athene noctua*) | + | 3 | - | II | - | - | LC |
| Синявица (*Coracias garrulus*) | (+) | 2/3 | VU | II | II | I | NT |
| Обикновен пчелояд (*Merops apiaster*)* | (+) | 2 | - | II | II | - | LC |
| Голям пъстър кълвач (*Dendrocopos major*)* | ! | 3 | - | III | - | I | LC |
| Полска чучулига (*Alauda arvensis*)** | + | 3 | - | III | - | II | LC |
| Качулата чучулига (*Galerida cristata*)* | + | 3 | - | III | - | - | LC |
| Градска лястовица (*Delichon urbicum*)* | (+) | 3 | - | II | - | - | LC |
| Селска лястовица (*Hirundo rustica*)* | (+) | 3 | - | II | - | - | LC |
| Бяла стърчиопашка (*Motacilla alba*)* | ! | 3 | - | II | - | - | LC |
| Жълта стърчиопашка (*Motacilla flava*)* | + | 3 | - | II | - | - | LC |
| Червеногръдка (*Erithacus rubecula*)** | ! | 3 | - | - | - | - | LC |
| Сиво каменарче (*Oenanthe oenanthe*)* | + | 3 | - | II | - | - | LC |
| Черногушо ливадарче (*Saxicola torquatus*) | + | 3 | - | II | - | - | LC |
| Червеногушо коприварче (*Sylvia communis*) | + | 3 | - | II | - | - | LC |
| Червеноглаво кралче (*Regulus ignicapilla*)** | ! | 3 | - | II | - | - | LC |

| Видове | Гнездене | ЗБР | ЧКБ | Берн | Бон | 09/147 ЕС | IUCN 2012 |
|---|---|---|---|---|---|---|---|
| Черночела сврачка (*Lanius minor*)* | + | 2/3 | - | II | - | I | LC |
| Червеногърба сврачка (*Lanius collurio*)* | + | 2/3 | - | II | - | I | LC |
| Червеноглава сврачка (*Lanius senator*)* | ! | 3 | - | II | - | - | LC |
| Европейска сврака (*Pica pica*) | + | 4 | - | - | - | II | LC |
| Сойка (*Garrulus glandarius*)* | ! | 4 | - | - | - | II | LC |
| Чавка (*Corvus monedula*)* | (+) | 4 | - | - | - | II | LC |
| Гарван (*Corvus corax*)* | ! | 3 | NT | III | - | - | LC |
| Сива врана (*Corvus cornix*)* | (+) | 4 | - | - | - | - | LC |
| Посевна врана (*Corvus frugilegus*)* | ! | 4 | - | - | - | II | LC |
| Обикновен скорец (*Sturnus vulgaris*)** | + | 4 | - | - | - | II | LC |
| Домашно врабче (*Passer domesticus*) | + | - | - | - | - | - | LC |
| Испанско врабче (*Passer hispaniolensis*) | (+) | 3 | - | III | - | - | LC |
| Полско врабче (*Passer montanus*) | + | 3 | - | III | - | - | LC |
| Чинка (*Fringilla coelebs*)* | ! | 3 | - | III | - | I | LC |
| Обикновено конопарче (*Carduelis cannabina*) | + | 3 | - | II | - | - | LC |
| Кадънка (*Carduelis carduelis*) | ! | 3 | - | II | - | - | LC |
| Градинска овесарка (*Emberiza hortulana*)** | + | 2/3 | - | III | - | I | LC |
| Черноглава овесарка (*Emberiza melanocephala*)* | + | 3 | - | - | - | - | LC |
| Сива овесарка (*Emberiza calandra, Miliaria calandra*)* | + | 3 | - | III | - | - | LC |

Видовете, маркирани с две звездички (**) са тези, от които са намерени мъртви индивиди по време на едногодишен мониторинг на птици във Ветроенергиен парк „Суворово" 2012-2013. Видовете, маркирани с една звездичка (*) са забелязани при директно наблюдение през същия период от време от точките за наблюдение или извън тях. Видовете, които не са маркирани със звездичка са посочени като характерни за района при предходни проучвания (Гардов и колектив 2005, Петков 2010).

Информацията за гнезденето е по труда на Георгиев (2005)

- \+ – Видове, които гнездят на териорията на парка
- (+) – Видове, които гнездят извън парка, но минават през неговата територия или се хранят в него.
- ! – Видове, за които липсват данни за гнездене.

Категориите природозащитен статус се базират на:

- **ЗБР** – Закон за биоразнообразието в Република България, ДВ 77/2002. Приложение 2 (Видове със защитени местообитания), Приложение 3 (Защитени видове на територията на цялата страна), Приложение 4 (Видове растения и животни в режим на защита и контролирано ползване), Приложение 6 (Видове птици, с които може да се търгува само ако са придобити по легален начин)
- **ЧКБ** - Червена Книга на България. Том 2, Животни (Ново издание). VU (Vulnerable) – Уязвим, NT (Near Treatened) - Почти застрашен. EN (Endangered) - Застрашен. CR (Critically endangered) – Критично застрашен. EX (Extinct) - Изчезнал.
- **Берн** - Конвенция за опазване на дивата флора и фауна и природните местообитания в Европа (Бернска конвенция), Приложение II (Видове животни строго защитени, Приложение III (Видове защитени животни)
- **Бон** - Конвенция за опазване на мигриращите видове диви животни (Бонска конвенция), Приложение I (Мигриращи видове в опасност). Приложение II (Мигриращи видове, чийто природозащитен статус е неблагоприятен и тяхното опазване трябва да е обект на международно договаряне.
- **09/147/ЕС** - Директива 2009/147/ЕС, отнасяща се до опазването на дивите видове птици. Приложение I (Видове със специални мерки за опазване, иамйки предвид техния хабитат), Приложение II (Видове, които могат да се ловуват в съответствие с националното законодателство).

- **IUCN 2012** - Списък на световно застрашените видове на IUCN ( The International Union for Conservation of Nature – Международен съюз за опазване на природата). LC (Least Concern) – слабо засегнат. NT (Near Treatened) - Почти застрашен. EN (Endangered) – Застрашен.

# ПРИЛОЖЕНИЕ II: ФОРМУЛЯРИ ЗА РЕГИСТРИРАНА СМЪРТНОСТ НА ПТИЦИ

ВГ (Най-близкият ветрогенератор). Р ( Разстояние от ветрогенератора). Координати (Проекция UTM Зона 35N WGS 84).

| Вид | Пол | Възраст | ВГ | Р | Координати | | Дата | Час | Забележки |
|---|---|---|---|---|---|---|---|---|---|
| | | | | | X | Y | | | |
| Обикновен скорец (*Sturnus vulgaris*) | - | - | 26 | 9 | 548524 | 4800565 | 6.3.2012 | 15:03 | Хищна птица се е хранила от трупа |
| Полска чучулига (*Alauda arvensis*) | Мъжки | Възрастен | 3 | 14 | 546937 | 4804551 | 21.3.2012 | 17:06 | - |
| Полска чучулига (*Alauda arvensis*) | Женски | Възрастен | 21 | 18 | 547358 | 4801134 | 27.3.2012 | 16:43 | - |
| Полска чучулига (*Alauda arvensis*) | Женски | Възрастен | 30 | 27 | 549611 | 4800897 | 27.3.2012 | 17:41 | - |
| Полска чучулига (*Alauda arvensis*) | Женски | Млад | 19 | 8 | 548795 | 4801902 | 27.3.2012 | 12:47 | - |
| Гълъб (*Columba sp*) | - | - | 10 | 2 | 547395 | 4802628 | 3.4.2012 | 13:35 | Остатъци от пера |
| Червеноглаво кралче (*Regulus ignicapilla*) | Мъжки | Възрастен | 13 | 24 | 548243 | 4802999 | 5.4.2012 | 13:22 | - |
| Полска чучулига (*Alauda arvensis*) | - | Възрастен | 11 | 21 | 547755 | 4802745 | 9.5.2012 | 17:07 | - |
| Полска чучулига (*Alauda arvensis*) | - | Възрастен | 10 | 7 | 547403 | 4802620 | 9.5.2012 | 17:00 | - |
| Черношипа ветрушка (*Falco tinnunculus*) | Мъжки | Възрастен | 1 | 18 | 546499 | 4804252 | 9.5.2012 | 15:21 | - |
| Полска чучулига (*Alauda arvensis*) | - | Възрастен | 19 | 16 | 548798 | 4801904 | 22.5.2012 | 15:03 | - |
| Полска чучулига (*Alauda arvensis*) | - | Възрастен | 19 | 31 | 548786 | 4801877 | 5.7.2012 | 12:02 | - |
| Градинска овесарка (*Emberiza hortulana*) | - | Млад | 15 | 6 | 547580 | 4801521 | 19.7.2012 | 10:45 | - |
| Бял щъркел (*Ciconia ciconia*) | - | Млад | 15 | 97 | 547628 | 4801584 | 15.8.2012 | 10:50 | - |
| Черношипа ветрушка (*Falco tinnunculus*) | Женски | Възрастен | 8 | 13 | 547894 | 4803808 | 29.8.2012 | 14:43 | - |
| Червеногръдка (*Erithacus rubecula*) | - | Възрастен | 7 | 27 | 547681 | 4803751 | 22.10.2012 | 17:57 | - |
| Обикновен скорец (*Sturnus vulgaris*) | - | Възрастен | 17 | 28 | 548235 | 4801740 | 13.12.2012 | 12:29 | - |

# ПРИЛОЖЕНИЕ III: ДОКЛАД ОТ НАЦИОНАЛЕН ПРИРОДОНАУЧЕН МУЗЕЙ, СОФИЯ

NATIONAL MUSEUM OF NATURAL HISTORY
Bulgarian Academy of Sciences 1, Blvd. Tsar Osvoboditel, 1000 Sofia, Bulgaria
phones: (359-2) 987-93-26; (359-2) 988-51-15, ext. 620, 640; fax: (359-2) 988-28-94; (359-2) 988-28-97;
e-mail: boev@nmnhs.com; zlatozarboev@gmail.com; zlatozarboev@yahoo.com

25 февруари 2013 год.

Уважаеми г-н Акоста,

Благодаря Ви още веднъж за предоставения за остеологичната колекция на НПМ-БАН екземпляр от бял щъркел (*Ciconia ciconia*). Огледът на скелета показа, че действително това е много млад индивид. Ставните повърхности на всичките му дълги кости още не са завършили развитието си. Вероятно птицата току-що е излетяла от гнездото. Клюнът и останалата част от черепа също не са вкостенени. Липсват и следи от съчми, счупвания, травми и пр. По костите не са открити аномалии или патологични изменения. Птицата не е била и застреляна. За съжаление при приготвянето на скелетния препарат, препараторите не са отбелязали половата принадлежност.

Dr Zlatozar BOEV
Research Professor of Vertebrate Zoology, PhD, DSc
Head, Department of Vertebrate Animals
Postal address:
National Museum of Natural History
Bulgarian Academy of Sciences
1, Blvd. Tsar Osvoboditel, 1000 Sofia, Bulgaria

e-mail: boev@nmnhs.com; zlatozarboev@gmail.com; zlatozarboev@yahoo.com
Phone: (+3592) 9879326; (+3592) 9885 115, ext. 620, 640
Fax: (+3592) 9882894; (+3592) 9882897
Cell: 359885034688
Skype: zaro.boev; zlatozar.boev
websites: http://www.nmnhs.com; http://www.nmnhs.com/boev-zlatozar-bg.html
http://boev-nmnh.hit.bg/

# ПРИЛОЖЕНИЕ IV: КАРТОГРАФИЯ

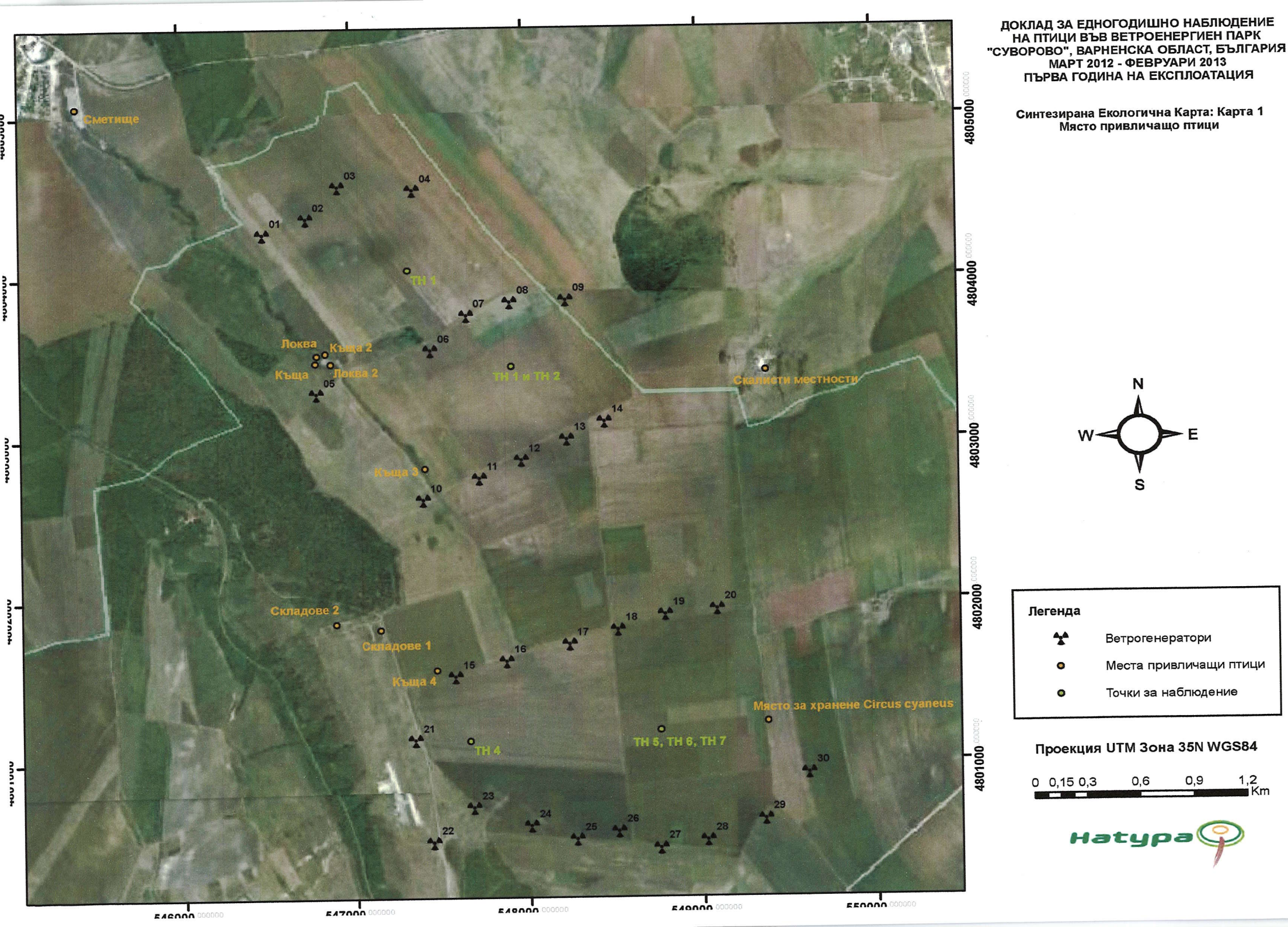
ДОКЛАД ЗА ЕДНОГОДИШНО НАБЛЮДЕНИЕ
НА ПТИЦИ ВЪВ ВЕТРОЕНЕРГИЕН ПАРК
"СУВОРОВО", ВАРНЕНСКА ОБЛАСТ, БЪЛГАРИЯ
МАРТ 2012 - ФЕВРУАРИ 2013
ПЪРВА ГОДИНА НА ЕКСПЛОАТАЦИЯ
Синтезирана Екологична Карта: Карта 1
Място привличащо птици
Сметище
01
02
03
04
ТН 1
05
06
07
08
09
Локва
Къща 2
Къща
Локва 2
ТН 1 и ТН 2
Скалисти местности
10
11
12
13
14
Къща 3
15
16
17
18
19
20
Складове 2
Складове 1
Къща 4
21
ТН 4
ТН 5, ТН 6, ТН 7
Място за хранене Circus cyaneus
22
23
24
25
26
27
28
29
30
N
W
E
S
Легенда
Ветрогенератори
Места привличащи птици
Точки за наблюдение
Проекция UTM Зона 35N WGS84
0 0,15 0,3 0,6 0,9 1,2
Km
4805000
4804000
4803000
4802000
4801000
546000
547000
548000
549000
550000
Natura

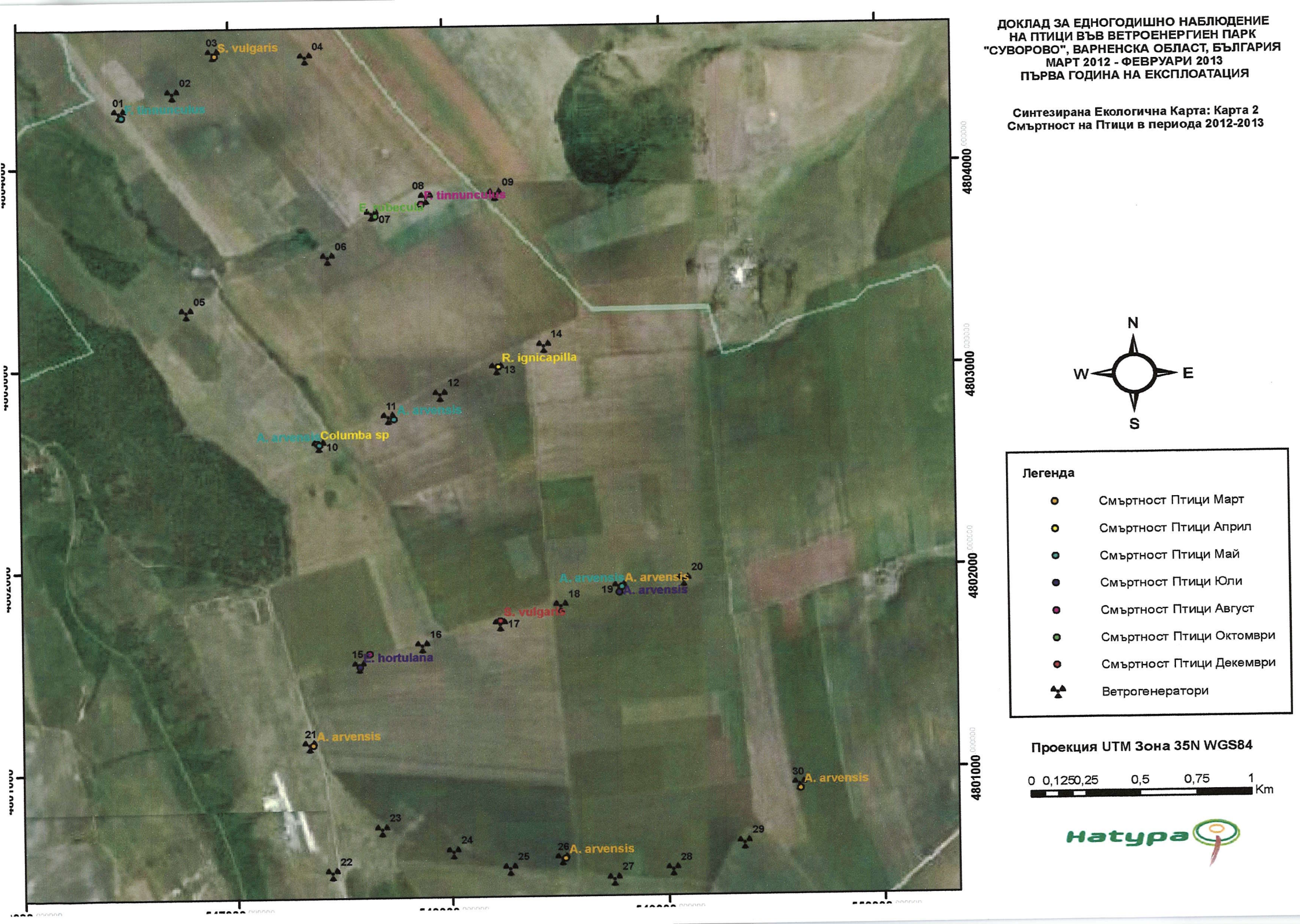


# ДОКЛАД ЗА ЕДНОГОДИШНО НАБЛЮДЕНИЕ НА ПТИЦИ ВЪВ ВЕТРОЕНЕРГИЕН ПАРК "СУВОРОВО", ВАРНЕНСКА ОБЛАСТ, БЪЛГАРИЯ МАРТ 2012 - ФЕВРУАРИ 2013 ПЪРВА ГОДИНА НА ЕКСПЛОАТАЦИЯ

## Синтезирана Екологична Карта: Карта 2
## Смъртност на Птици в периода 2012-2013

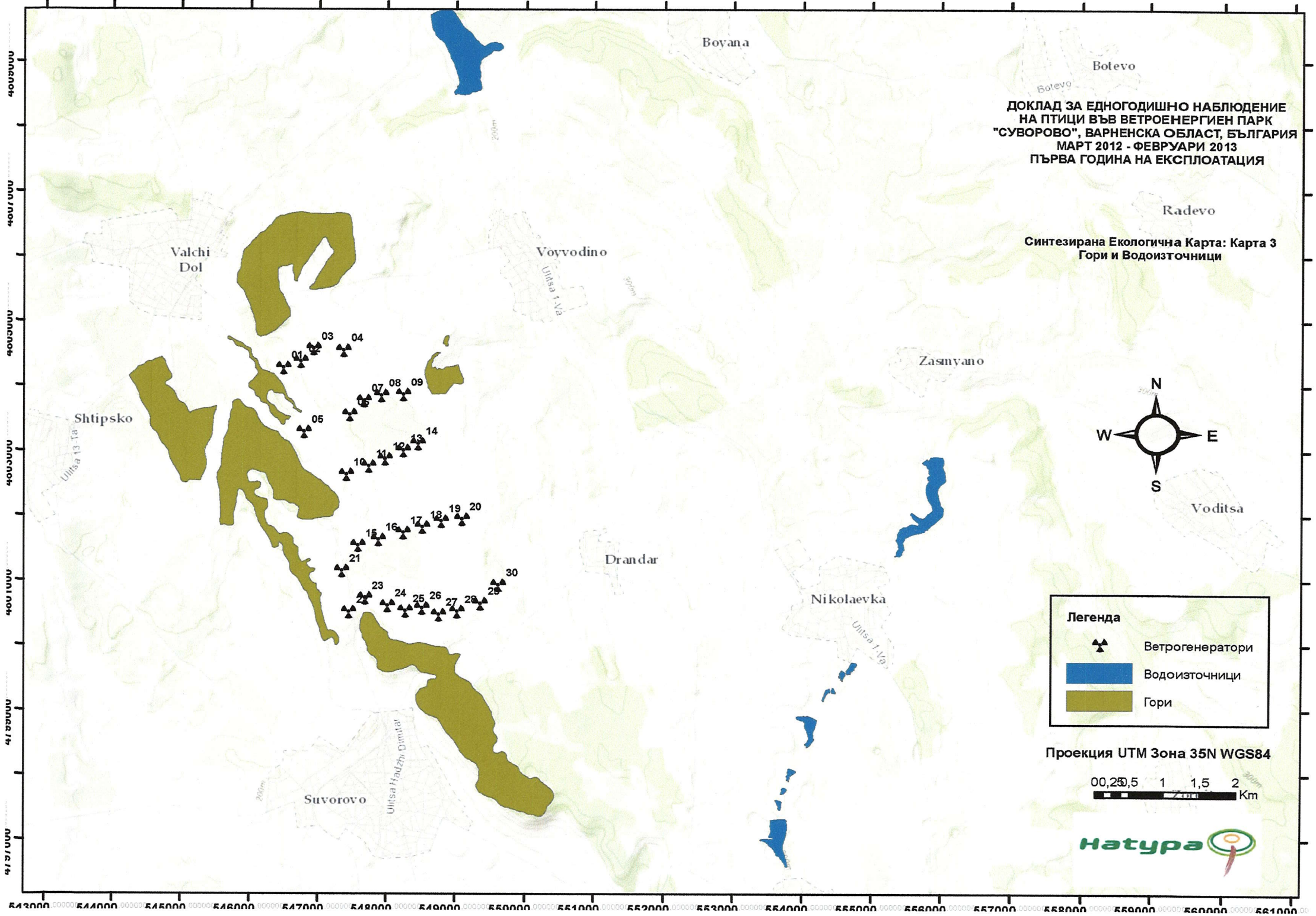
ДОКЛАД ЗА ЕДНОГОДИШНО НАБЛЮДЕНИЕ
НА ПТИЦИ ВЪВ ВЕТРОЕНЕРГИЕН ПАРК
"СУВОРОВО", ВАРНЕНСКА ОБЛАСТ, БЪЛГАРИЯ
МАРТ 2012 - ФЕВРУАРИ 2013
ПЪРВА ГОДИНА НА ЕКСПЛОАТАЦИЯ
Синтезирана Екологична Карта: Карта 3
Гори и Водоизточници
Boyana
Botevo
Radevo
Valchi Dol
Voyvodino
Zasmyano
Shtipsko
Drandar
Nikolaevka
Voditsa
Suvorovo
N
W
E
S
Легенда
Ветрогенератори
Водоизточници
Гори
Проекция UTM Зона 35N WGS84
0 0,25 0,5 1 1,5 2 Km
Natura

**ДОКЛАД ЗА ЕДНОГОДИШНО НАБЛЮДЕНИЕ НА ПТИЦИ ВЪВ ВЕТРОЕНЕРГИЕН ПАРК "СУВОРОВО", ВАРНЕНСКА ОБЛАСТ, БЪЛГАРИЯ МАРТ 2012 - ФЕВРУАРИ 2013 ПЪРВА ГОДИНА НА ЕКСПЛОАТАЦИЯ**

Синтезирана Екологична Карта: Карта 10
Използване на хабитата от *Corvus cornix*

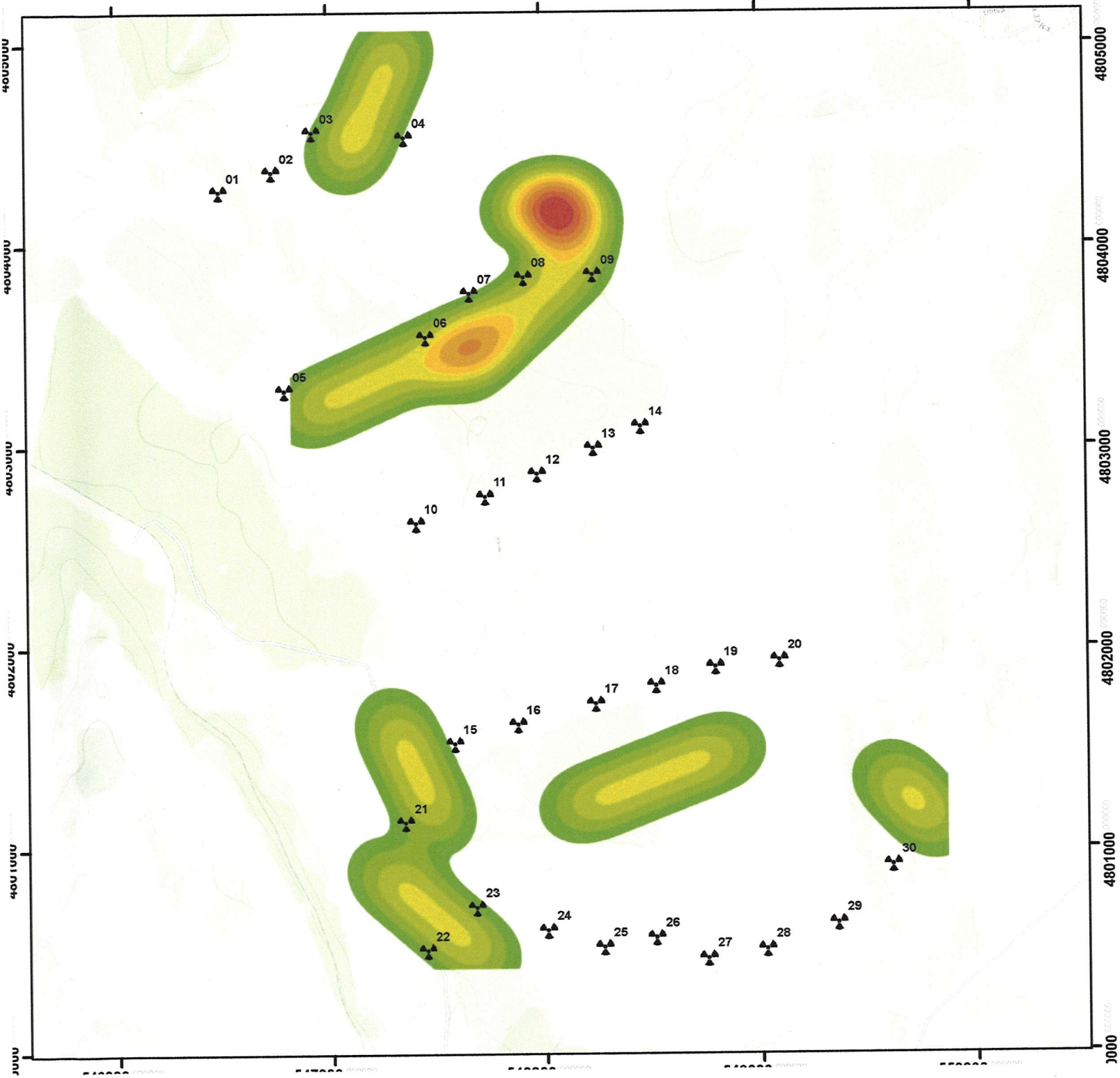


N
W
E
S

**Легенда**

Ветрогенератори

Използване на пространството

- <10%
- 10-20%
- 20-30%
- 30-40%
- 40-50%
- 50-60%
- 60-70%
- 70-80%
- 80-90%
- >90%

Проекция UTM Зона 35N WGS 84

0 0,10,2 0,4 0,6 0,8 Km

Натура

**ДОКЛАД ЗА ЕДНОГОДИШНО НАБЛЮДЕНИЕ НА ПТИЦИ ВЪВ ВЕТРОЕНЕРГИЕН ПАРК "СУВОРОВО", ВАРНЕНСКА ОБЛАСТ, БЪЛГАРИЯ МАРТ 2012 - ФЕВРУАРИ 2013 ПЪРВА ГОДИНА НА ЕКСПЛОАТАЦИЯ**

Синтезирана Екологична Карта: Карта 9
Използване на хабитата от *Falco tinnunculus*

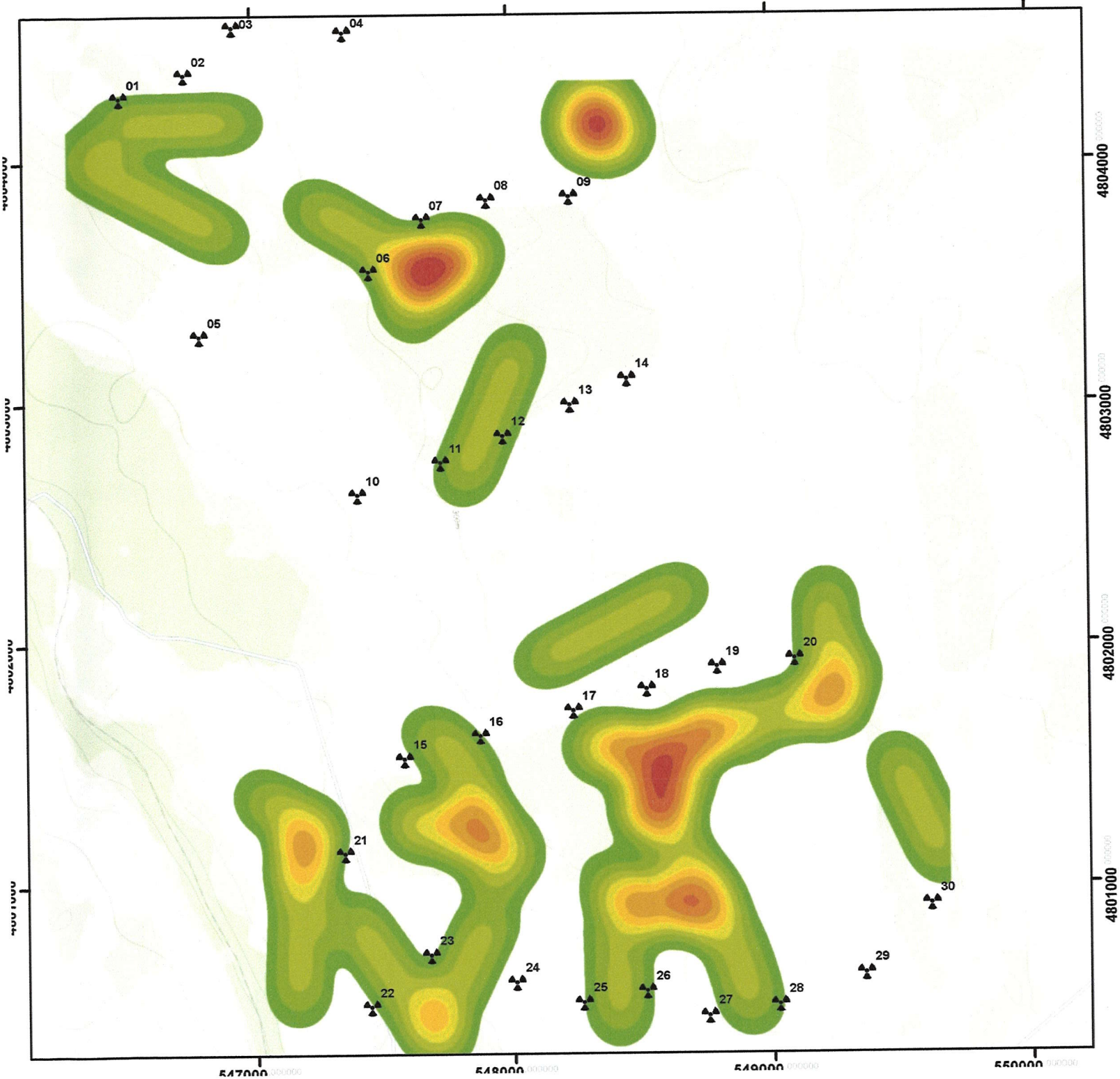


N
W
E
S

**Легенда**

Ветрогенератори

Използване на пространството

- <10%
- 10-20%
- 20-30%
- 30-40%
- 40-50%
- 50-60%
- 60-70%
- 70-80%
- 80-90%
- >90%

Проекция UTM Зона 35N WGS 84

0 0,05 0,1 0,2 0,3 0,4 Km

Natura

**ДОКЛАД ЗА ЕДНОГОДИШНО НАБЛЮДЕНИЕ НА ПТИЦИ ВЪВ ВЕТРОЕНЕРГИЕН ПАРК "СУВОРОВО", ВАРНЕНСКА ОБЛАСТ, БЪЛГАРИЯ**
**МАРТ 2012 - ФЕВРУАРИ 2013**
**ПЪРВА ГОДИНА НА ЕКСПЛОАТАЦИЯ**

Синтезирана Екологична Карта: Карта 8
Използване на хабитата от *Buteo Buteo*

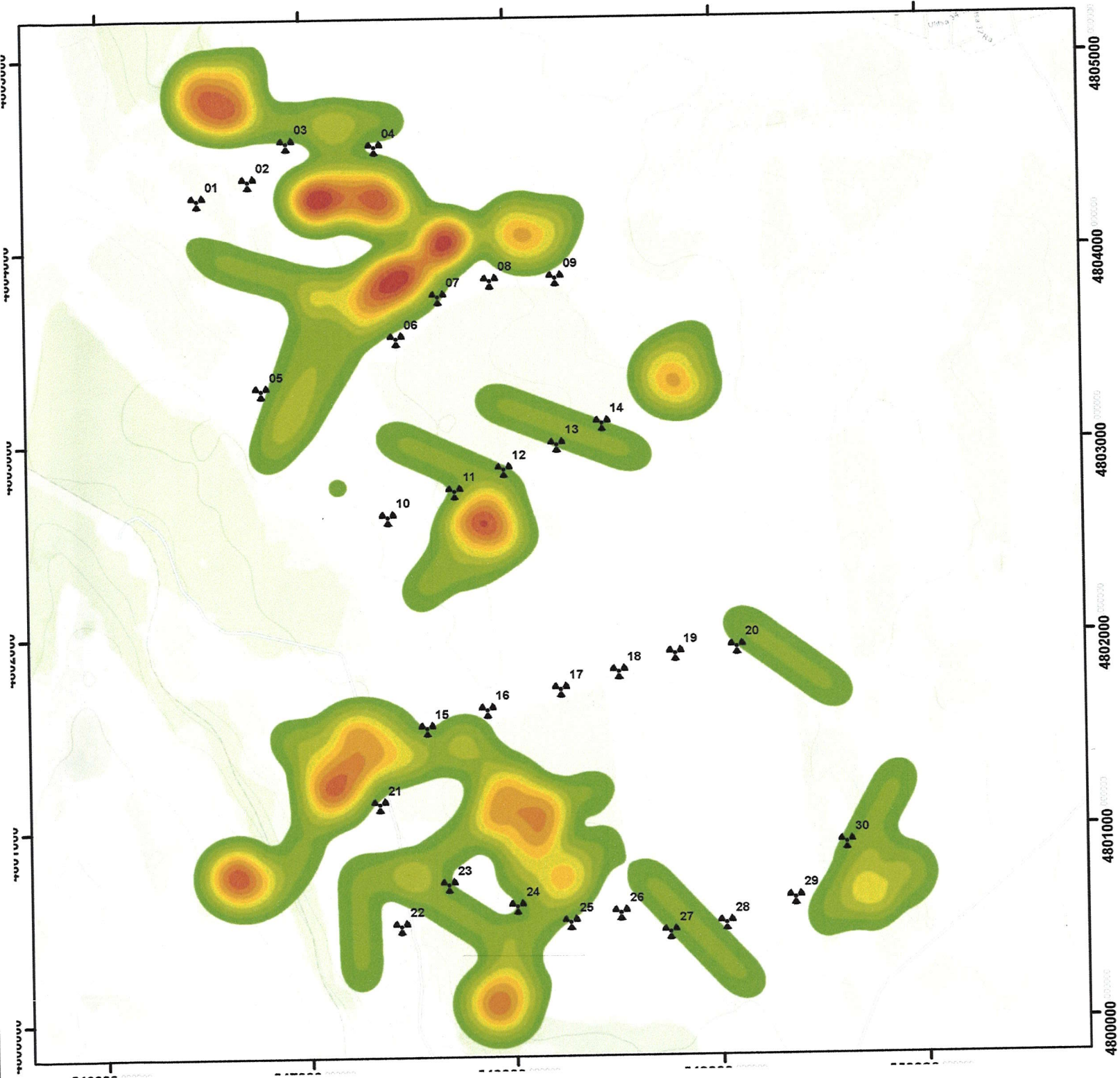


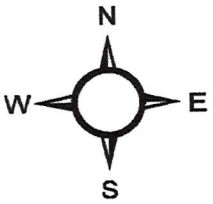


**Легенда**

Ветрогенератори

Използване на пространството

- <10%
- 10-20%
- 20-30%
- 30-40%
- 40-50%
- 50-60%
- 60-70%
- 70-80%
- 80-90%
- >90%

Проекция UTM Зона 35N WGS 84

0 0,10,2 0,4 0,6 0,8 Km

Natura

**ДОКЛАД ЗА ЕДНОГОДИШНО НАБЛЮДЕНИЕ НА ПТИЦИ ВЪВ ВЕТРОЕНЕРГИЕН ПАРК "СУВОРОВО", ВАРНЕНСКА ОБЛАСТ, БЪЛГАРИЯ МАРТ 2012 - ФЕВРУАРИ 2013 ПЪРВА ГОДИНА НА ЕКСПЛОАТАЦИЯ**

Синтезирана Екологична Карта: Карта 7
Използване на хабитата от *Circus cyaneus*

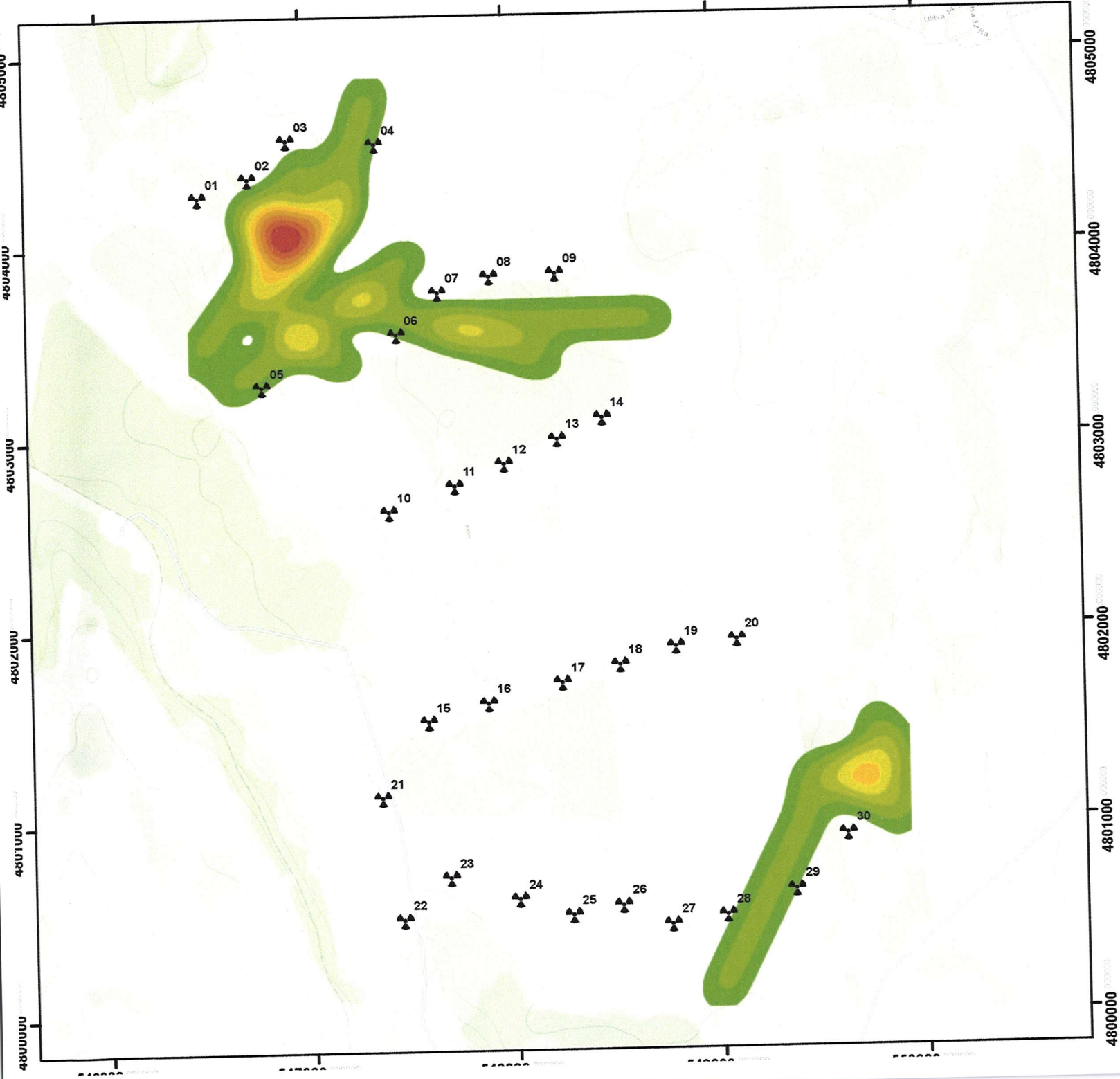


N
W E
S

**Легенда**

Ветрогенератори

Използване на пространството

- <10%
- 10-20%
- 20-30%
- 30-40%
- 40-50%
- 50-60%
- 60-70%
- 70-80%
- 80-90%
- >90%

Проекция UTM Зона 35N WGS 84

0 0,10,2 0,4 0,6 0,8 Km

Natura

**ДОКЛАД ЗА ЕДНОГОДИШНО НАБЛЮДЕНИЕ НА ПТИЦИ ВЪВ ВЕТРОЕНЕРГИЕН ПАРК "СУВОРОВО", ВАРНЕНСКА ОБЛАСТ, БЪЛГАРИЯ МАРТ 2012 - ФЕВРУАРИ 2013 ПЪРВА ГОДИНА НА ЕКСПЛОАТАЦИЯ**

Синтезирана Екологична Карта: Карта 6
Използване на хабитата от *Circus aeruginosus*

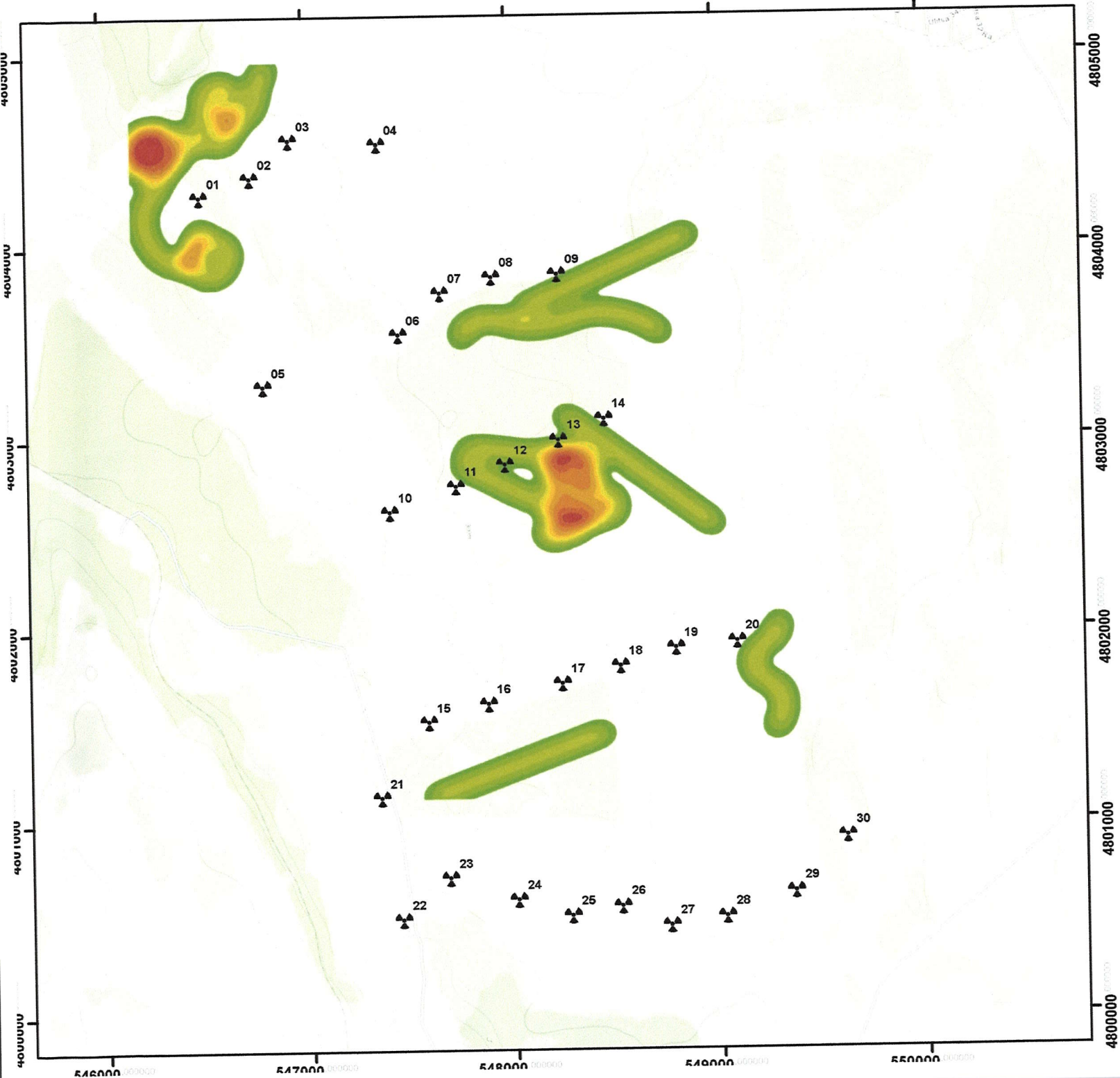


N
W E
S

**Легенда**

Ветрогенератори

Използване на пространството

- <10%
- 10-20%
- 20-30%
- 30-40%
- 40-50%
- 50-60%
- 60-70%
- 70-80%
- 80-90%
- >90%

Проекция UTM Зона 35N WGS 84

0 0,10,2 0,4 0,6 0,8 Km

Натура

**НА ПТИЦИ ВЪВ ВЕТРОЕНЕРГИЕН ПАРК "СУВОРОВО", ВАРНЕНСКА ОБЛАСТ, БЪЛГАРИЯ**
**МАРТ 2012 - ФЕВРУАРИ 2013**
**ПЪРВА ГОДИНА НА ЕКСПЛОАТАЦИЯ**

Синтезирана Екологична Карта: Карта 5
Използване на хабитата от *Ciconia ciconia*

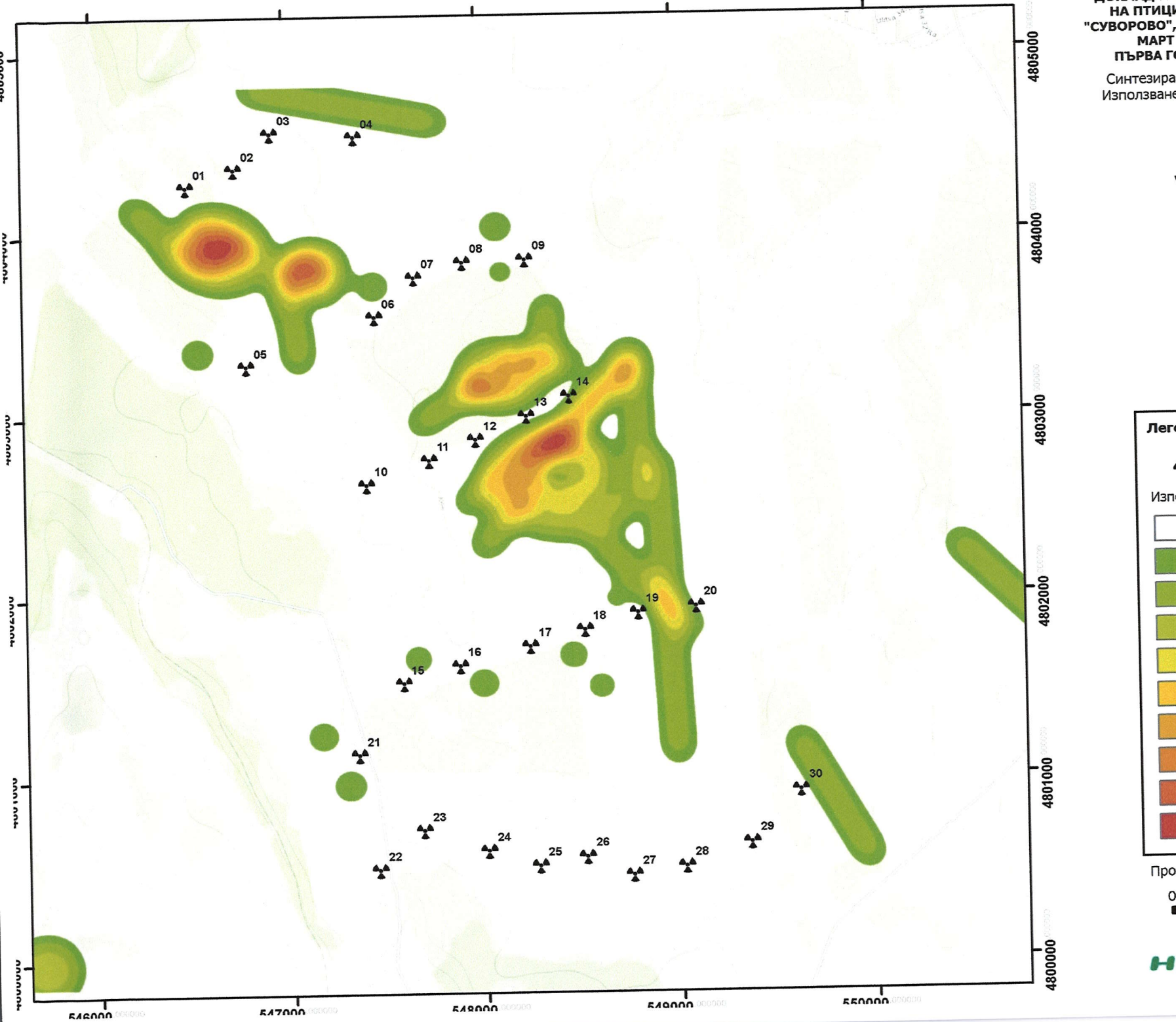


N
W E
S

**Легенда**

Ветрогенератори

Използване на пространството

- <10%
- 10-20%
- 20-30%
- 30-40%
- 40-50%
- 50-60%
- 60-70%
- 70-80%
- 80-90%
- >90%

Проекция UTM Зона 35N WGS 84

0 0,10,2 0,4 0,6 0,8 Km

Натура

**ДОКЛАД ЗА ЕДНОГОДИШНО НАБЛЮДЕНИЕ НА ПТИЦИ ВЪВ ВЕТРОЕНЕРГИЕН ПАРК "СУВОРОВО", ВАРНЕНСКА ОБЛАСТ, БЪЛГАРИЯ**
**МАРТ 2012 - ФЕВРУАРИ 2013**
**ПЪРВА ГОДИНА НА ЕКСПЛОАТАЦИЯ**

Синтезирана Екологична Карта: Карта 4
Полетни линии

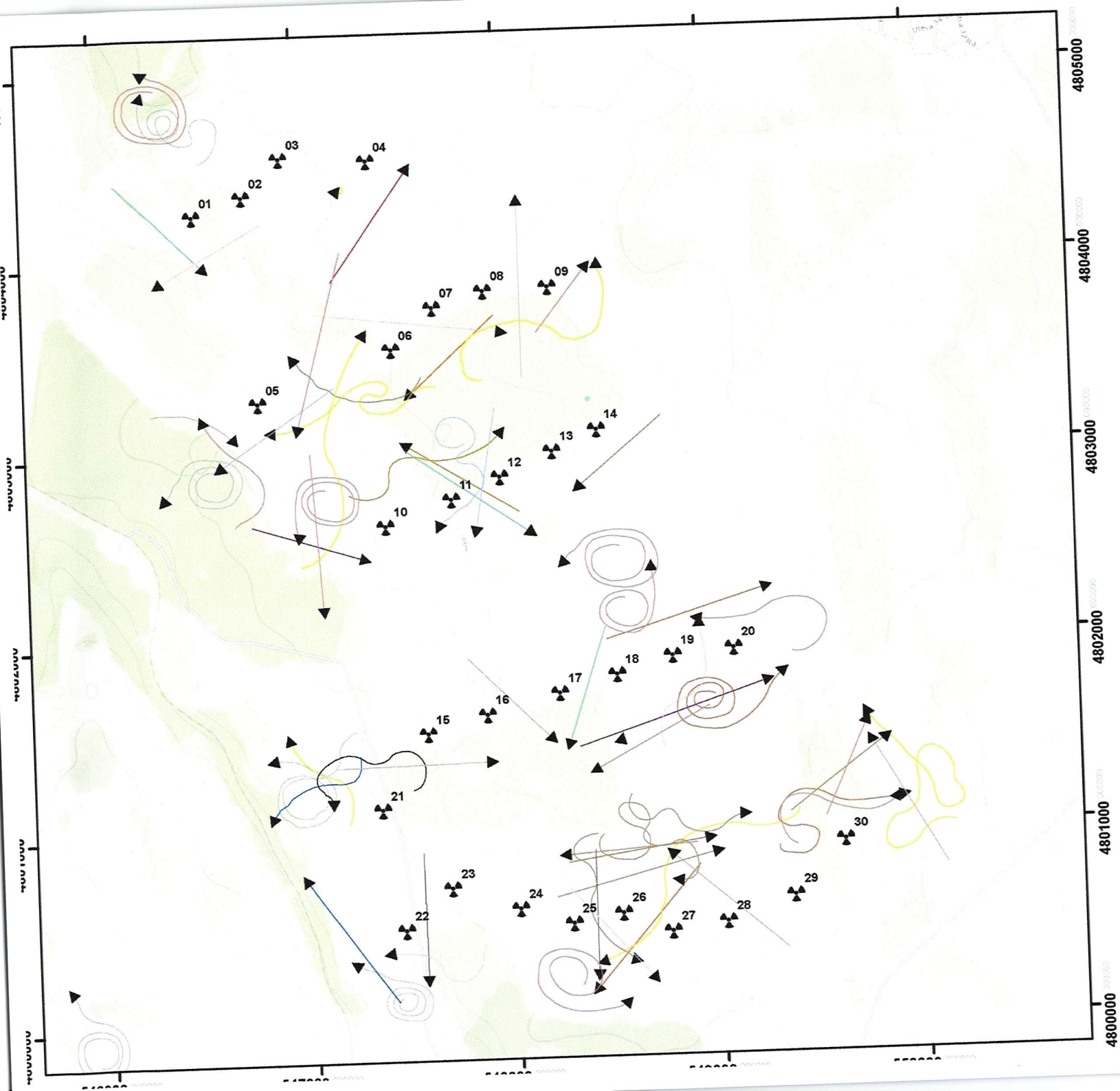


N
W E
S

**Легенда**

- Ветрогенератори
- Неидентифицирана птица
- Pernis apivorus
- Milvus migrans
- Larus canus
- Falco vespertinus
- Falco peregrinus
- Falco naumanni
- Falco columbarius
- Corvus monedula
- Corvus frugilegus
- Corvus corax
- Circus pygargus
- Buteo rufinus
- Aquila pomarina
- Anas querquedula
- Accipiter nisus

Проекция UTM Зона 35N WGS 84

0 0,10,2 0,4 0,6 0,8 Km

Натура

Натура

# ДОКЛАД ЗА НАБЛЮДЕНИЕ НА ПТИЦИ, ПРОВЕДЕНО ПРЕЗ МЕСЕЦ АПРИЛ НА ТЕРИТОРИЯТА НА ВЯТЪРЕН ПАРК „СУВОРОВО", ВАРНЕНСКА ОБЛАСТ

## СЪДЪРЖАНИЕ

1 ВЪВЕДЕНИЕ ..... 3

1.1 ПРЕДПОСТАВКИ ..... 3

1.2 ЦЕЛИ ..... 4

2 ЗОНА НА ПРОУЧВАНЕ ..... 5

2.1 МЕСТОПОЛОЖЕНИЕ ..... 5

3 МЕТОДОЛОГИЯ ..... 6

4 ХРОНОГРАМА ..... 6

5 ТОЧКИ НА НАБЛЮДЕНИЕ ..... 8

6 СМЪРТНОСТ НА ПТИЦИ ..... 9

7 ТЪРСЕНЕ НА ГНЕЗДА И МЕСТА ЗА ХРАНЕНЕ ..... 10

# 1 ВЪВЕДЕНИЕ

## 1.1 ПРЕДПОСТАВКИ

Настоящият отчет е изготвен съгласно решение по ОВОС № ВА 2 – 3(115)/2007 на инвестиционно предложение „Изграждане на ветроенергиен парк в землището на община Суворово, област Варна", издадено от Регионалната инспекция по околната среда и водите – Варна ( РИОСВ Варна ) към Министерство на Околната среда и водите на Република България. По силата на гореспоменатото решение е необходимо реализирането на съответни проучвания на видовете птици, обитаващи зоната на ветроенергийния парк и определяне на евентуално негативно въздействие върху тях в резултат на местоположението и функционирането на ветроенергиен парк „Суворово". Този доклад представя резултатите от наблюдението на птици, проведено през месец април във вятърен парк "Суворово".

## 1.2 ЦЕЛИ

Специфичните предварително поставени цели за това проучване са:

- Да се определят и анализират моделите на придвижване на видовете птици, обитаващи зоната на вятърния парк.
- Да се изготвят модели за използването на пространството около ветрогенераторите с цел определяне на тези от тях, представляващи най-голям риск за смъртността на птици поради сблъсък.
- Да се отчете смъртността при птици във връзка с функционирането на вятърния парк.
- Определяне на възможните причини за смъртността на птици.
- Наблюдение на птици по време на пролетната миграция (между 1 март и 30 май) и по време на есенната миграция (между 1 август и 30 октомври) с цел отчитане на евентуално повишаване на смъртността през тези периоди поради увеличаване броя на преминаващите птици през зоната на проучване.
- Наблюдение на зимуващи и гнездящи птици.

# 2 ЗОНА НА ПРОУЧВАНЕ

## 2.1 МЕСТОПОЛОЖЕНИЕ

Ветроенергиен парк „Суворово" се намира в централната част на Варненска област, на север от град Суворово и южно от село Вълчи дол (Фигура 1, Анекс I)




**Фигура 1: Географско местоположение на Вятърен парк „Суворово".**

# 3 МЕТОДОЛОГИЯ

Проведено бе ежедневно наблюдение от 7 определени точки в зоната на ветроенергийния парк. Извършено бе обхождане в основата на всеки ветрогенератор като беше оглеждана и прилежащата площ в радиус от 100 m. Радиусът на оглежданата площ е намален спрямо съответния за предходния месец поради затрудняване на обхождането в резултат от избуяването на посевните растения около ветрогенераторите (пшеница и слънчоглед). Допълнително бяха определени 2 точки на наблюдение извън територията на вятърния парк и беше извършено търсене на гнезда и места за хранене на реещи се птици вътре в парка. Използваната методология е утвърдената от Регионалната инспекция по околната среда и водите – Варна ( РИОСВ Варна ) от 11.01.2012. Наблюдението от гореописаните точки бе по 15 минути за всяка от тях, или общо 23 часа за месец април.

# 4 ХРОНОГРАМА

Настоящият доклад описва извършенотото наблюдение през месец април на птици, проведено на територията на ветроенергиен парк „Суворово" в съответствие с хронограмата от утвърдената методология. През месец април се проведе ежеседмичен мониторинг – общо 12 дни. Информацията за дейностите, реализирани при всеки ден наблюдение е дадена в Таблица 1.

| Дейности | Дата |
|---|---|
| 7 точки на наблюдение във ветроенергийния парк.<br>Смъртност (Проверка на периметъра около всеки ветрогенератор). | 03.04.2012 |
| 7 точки на наблюдение във ветроенергийния парк.<br>Смъртност (Проверка на периметъра около всеки ветрогенератор).<br>2 точки на наблюдение извън ветроенергийния парк. | 04.04.2012 |
| 7 точки на наблюдение във ветроенергийния парк.<br>Смъртност (Проверка на периметъра около всеки ветрогенератор). | 05.04.2012 |
| 7 точки на наблюдение във ветроенергийния парк.<br>Смъртност (Проверка на периметъра около всеки ветрогенератор). | 09.04.2012 |

| Дейности | Дата |
|---|---|
| 7 точки на наблюдение във ветроенергийния парк.<br>Смъртност (Проверка на периметъра около всеки ветрогенератор).<br>2 точки на наблюдение извън ветроенергийния парк. | 10.04.2012 |
| 7 точки на наблюдение във ветроенергийния парк.<br>Смъртност (Проверка на периметъра около всеки ветрогенератор).<br>Търрсене на гнезда и места за хранене | 11.04.2012 |
| 7 точки на наблюдение във ветроенергийния парк.<br>Смъртност (Проверка на периметъра около всеки ветрогенератор). | 18.04.2012 |
| 7 точки на наблюдение във ветроенергийния парк.<br>Смъртност (Проверка на периметъра около всеки ветрогенератор).<br>2 точки на наблюдение извън ветроенергийния парк. | 19.04.2012 |
| 7 точки на наблюдение във ветроенергийния парк.<br>Смъртност (Проверка на периметъра около всеки ветрогенератор). | 20.04.2012 |
| 7 точки на наблюдение във ветроенергийния парк.<br>Смъртност (Проверка на периметъра около всеки ветрогенератор). | 24.04.2012 |
| 7 точки на наблюдение във ветроенергийния парк.<br>Смъртност (Проверка на периметъра около всеки ветрогенератор).<br>2 точки на наблюдение извън ветроенергийния парк. | 25.04.2012 |
| 7 точки на наблюдение във ветроенергийния парк.<br>Смъртност (Проверка на периметъра около всеки ветрогенератор).<br>Търрсене на гнезда и места за хранене | 26.04.2012 |

**Таблица 1:** Описание на дейностите, извършени на територията на ветроенергиен парк „Суворово" през месец Април.

# 5 ТОЧКИ НА НАБЛЮДЕНИЕ

От точките на наблюдение (Анекс I) бяха регистрирани няколко вида птици, описани подробно в Таблица 2. Най-често засичан вид (регистрирани 10 индивида) бе обикновеният щъркел (*Ciconia ciconia*). Активността на реещите се птици не бе завишена. Преобладаващи бяха врабчоподобните птици. От тях най-често се откриваше полска чучулига (*Alauda arvensis*). Засечено бе присъствие и на представители от видовете качулата чучулига (*Galerida cristata*), бяла стърчиопашка *Motacilla alba*), жълта стърчиопашка (*Motacilla flava*), обикновена чинка (*Fringilla coelebs*), червеноглаво кралче (*Regulus ignicapilla*), сврачка (Lanius minor), гривяк (*Columba palumbus*) и пъстър кълвач (*Dendrocopus major*).

| Вид | Брой индивиди | Преобладаваща височина на полет | Ветрогенератори в най-голяма близост |
|---|---|---|---|
| *Aquila pomarina* | 2 | 3 | 1 |
| *Buteo rufinus* | 3 | 1 | 5, 6, 7, 8, 10, 26, 27 |
| *Ciconia ciconia* | 10 | 3 | 3, 4, 5, 11, 12, 13, 14 |
| *Circus aeruginosus* | 2 | 1 | 9, 12, 13 |
| *Circus cyaneus* | 1 | 1 | 28, 29 |
| *Corvus cornix* | 2 | 3 | 8, 9, 21, 22, 23 |
| *Corvus monedula* | 2 | 1 | 5, 15, 21 |
| *Milvus migrans* | 1 | 3 | 11, 12 |

**Таблица 2:** Видове, определени от точките на наблюдение.

От точките на наблюдение извън ветроенергийния парк бяха регистрирани следните видове: 1 сива врана (*Corvus cornix*), общо 121 кацнали индивида обикновен щъркел (*Ciconia ciconia*), регистрирани при само едно наблюдение (Точка на наблюдение 9) и 2 индивида керкенез (*Falco tinnunculus*).

# 6 СМЪРТНОСТ НА ПТИЦИ

Около всеки ветрогенератор бе извършен обход в радиус от 100 метра с цел проверка за доказателства за смъртност при птици в следствие сблъсък (Анекс I). Регистрираните данни през месец април са описани в Таблица 3.

| Вид | Пол | Възраст | Дистанция от ВГ (м) | ВГ | Час | Дата | Координати UTM | |
|---|---|---|---|---|---|---|---|---|
| | | | | | | | X | Y |
| *Columba sp.* | - | - | 2 | 10 | 13:35 | 03.04.2012 | 547395 | 4802628 |
| *Regulus ignicapilla* | M | Adulto | 24 | 13 | 13:22 | 05.04.2012 | 548243 | 4802999 |

**Таблица 3:** Смъртност при птици, регистрирана през месец април (ВГ: Ветрогенератор)

# 7 ТЪРСЕНЕ НА ГНЕЗДА И МЕСТА ЗА ХРАНЕНЕ

През месец април продължи търсенето на гнезда и места за хранене в и около ветроенергиен парк „Суворово". Към момента липсват свидетелства за наличие на места за гнездене. Единствено забелязан бе мъжки индивид от вида *Circus cyaneaus* - полски блатар, хранещ се на едно и също място и описан в доклада за месец март. Трябва да се има предвид, че този вид е характерен за района през зимния период, а в началото на пролетта мигрира към Северна Европа, където гнезди.

# ДОКЛАД ЗА НАБЛЮДЕНИЕ НА ПТИЦИ, ПРОВЕДЕНО ПРЕЗ МЕСЕЦ АВГУСТ НА ТЕРИТОРИЯТА НА ВЯТЪРЕН ПАРК „СУВОРОВО", ВАРНЕНСКА ОБЛАСТ

## СЪДЪРЖАНИЕ

*1 ВЪВЕДЕНИЕ ..... 2*

**1.1 ПРЕДПОСТАВКИ ..... 2**

**1.2 ЦЕЛИ ..... 3**

*2 ЗОНА НА ПРОУЧВАНЕ ..... 4*

**2.1 МЕСТОПОЛОЖЕНИЕ ..... 4**

*3 МЕТОДОЛОГИЯ ..... 5*

*4 ХРОНОГРАМА ..... 5*

*5 ТОЧКИ НА НАБЛЮДЕНИЕ ..... 6*

*6 СМЪРТНОСТ НА ПТИЦИ ..... 8*

# 1 ВЪВЕДЕНИЕ

## 1.1 ПРЕДПОСТАВКИ

Настоящият отчет е изготвен съгласно решение по ОВОС № ВА 2 – 3(115)/2007 на инвестиционно предложение „Изграждане на ветроенергиен парк в землището на община Суворово, област Варна", издадено от Регионалната инспекция по околната среда и водите – Варна ( РИОСВ Варна ) към Министерство на Околната среда и водите на Република България. По силата на гореспоменатото решение е необходимо реализирането на съответни проучвания на видовете птици, обитаващи зоната на ветроенергийния парк и определяне на евентуално негативно въздействие върху тях в резултат на местоположението и функционирането на ветроенергиен парк „Суворово".

Този доклад представя резултатите от наблюдението на птици, проведено през месец август във вятърен парк "Суворово".

## 1.2 ЦЕЛИ

Специфичните, предварително поставени цели за това проучване са:

- Да се определят и анализират моделите на придвижване на видовете птици, обитаващи зоната на вятърния парк.
- Да се изготвят модели за използването на пространството около ветрогенераторите с цел определяне на тези от тях, представляващи най-голям риск за смъртността на птици поради сблъсък.
- Да се отчете смъртността при птици във връзка с функционирането на вятърния парк.
- Определяне на възможните причини за смъртността на птици.
- Наблюдение на птици по време на пролетната миграция (между 1 март и 30 май) и по време на есенната миграция (между 1 август и 30 октомври) с цел отчитане на евентуално повишаване на смъртността през тези периоди поради увеличаване броя на преминаващите птици през зоната на проучване.
- Наблюдение на зимуващи и гнездящи птици.

# 2 ЗОНА НА ПРОУЧВАНЕ

## 2.1 МЕСТОПОЛОЖЕНИЕ

Ветроенергиен парк „Суворово" се намира в централната част на Варненска област, на север от град Суворово и южно от село Вълчи дол (Фигура 1)




**Фигура 1: Географско местоположение на Вятърен парк „Суворово".**

# 3 МЕТОДОЛОГИЯ

Проведено бе ежедневно наблюдение от 7 определени точки в зоната на ветроенергийния парк. Извършено бе обхождане в основата на всеки ветрогенератор като беше оглеждана и прилежащата площ в радиус от 100 м. Използваната методология е утвърдената от Регионалната инспекция по околната среда и водите – Варна (РИОСВ Варна) от 11.01.2012. Наблюдението от гореописаните точки бе по 15 минути за всяка от тях, или общо 21 часа за месец август.

# 4 ХРОНОГРАМА

Настоящият доклад описва извършеното наблюдение през месец август на птици, проведено на територията на ветроенергиен парк „Суворово" в съответствие с хронограмата от утвърдената методология. През месец август се проведе ежеседмичен мониторинг – общо 12 дни. Информацията за дейностите, реализирани при всеки ден наблюдение е дадена в Таблица 1.

| Дейности | Дата |
|---|---|
| 7 точки на наблюдение във ветроенергийния парк<br>Смъртност (Проверка на периметъра около всеки ветрогенератор) | 08.08.2012 |
| 7 точки на наблюдение във ветроенергийния парк<br>Смъртност (Проверка на периметъра около всеки ветрогенератор)<br>2 точки на наблюдение извън парка | 09.08.2012 |
| 7 точки на наблюдение във ветроенергийния парк<br>Смъртност (Проверка на периметъра около всеки ветрогенератор) | 10.08.2012 |
| 7 точки на наблюдение във ветроенергийния парк<br>Смъртност (Проверка на периметъра около всеки ветрогенератор) | 13.08.2012 |
| 7 точки на наблюдение във ветроенергийния парк<br>Смъртност (Проверка на периметъра около всеки ветрогенератор)<br>2 точки на наблюдение извън парка | 14.08.2012 |
| 7 точки на наблюдение във ветроенергийния парк<br>Смъртност (Проверка на периметъра около всеки ветрогенератор) | 15.08.2012 |
| 7 точки на наблюдение във ветроенергийния парк<br>Смъртност (Проверка на периметъра около всеки ветрогенератор)<br>2 точки на наблюдение извън парка | 16.08.2012 |

| Дейности | Дата |
|---|---|
| 7 точки на наблюдение във ветроенергийния парк<br>Смъртност (Проверка на периметъра около всеки ветрогенератор) | 17.08.2012 |
| 7 точки на наблюдение във ветроенергийния парк<br>Смъртност (Проверка на периметъра около всеки ветрогенератор) | 27.08.2012 |
| 7 точки на наблюдение във ветроенергийния парк<br>Смъртност (Проверка на периметъра около всеки ветрогенератор)<br>2 точки на наблюдение извън парка | 28.08.2012 |
| 7 точки на наблюдение във ветроенергийния парк<br>Смъртност (Проверка на периметъра около всеки ветрогенератор) | 29.08.2012 |
| 7 точки на наблюдение във ветроенергийния парк<br>Смъртност (Проверка на периметъра около всеки ветрогенератор) | 30.08.2012 |

**Таблица 1:** Описание на дейностите, извършени на територията на ветроенергиен парк „Суворово" през месец август.

## 5 ТОЧКИ НА НАБЛЮДЕНИЕ

В сравнение с предходния месец, през август се увеличи значително броят на регистрираните птици – общо 683 индивида като от тях особено голям е броят забелязани бели щъркели (Ciconia ciconia ) – 657. Това се дължи на присъствието на мигриращата на юг група от 527 индивида, забелязани на 10 август. Останалите щъркели ( 130 ) бяха наблюдавани накацали зад орящи трактори, които оставяха след себе си в разораната земя насекоми и ларви. Белият щъркел е вид с разнообразни хранителни навици. Това, заедно с наличието на повече и по-разнообразни хранителни източници при обработка на почвите, обяснява привличането му към земеделски земи.

От точките на наблюдение бяха регистрирани няколко вида птици, описани подробно в Таблица 2.

| Вид | Брой индивиди | Преобладаваща височина на полет | Ветрогенератори в най-голяма близост |
|---|---|---|---|
| *Buteo buteo* | 4 | 1 | 11, 12, 20, 21 |
| *Ciconia ciconia* | 657 | 3 | 8, 9, 11, 12, 13, 14, 16, 17, 18, 19 |
| *Circus pygargus* | 1 | 2 | 22 |

| Вид | Брой индивиди | Преобладаваща височина на полет | Ветрогенератори в най-голяма близост |
|---|---|---|---|
| *Corvus cornix* | 5 | 1 | 14 |
| *Falco tinnunculus* | 3 | 2 | 6, 7, 9, 30 |
| *Larus canus* | 13 | 1 | 14, 18 |

**Таблица 2:** Видове, определени от точките на наблюдение.

От точките на наблюдение извън парка бяха забелязани следните видове: бял щъркел (Ciconia ciconia), сива врана (Corvus cornix) и ливаден блатар (Circus pygargus).

# 6 СМЪРТНОСТ НА ПТИЦИ

Около всеки ветрогенератор бе извършен обход в радиус от 100 метра с цел проверка за доказателства за смъртност при птици в следствие сблъсък. През месец август бе регистрирана следната смъртност ( Таблица 3 )

| Вид | Пол | Възраст | Дистанция ВГ (m) | ВГ | Час | Дата | Координати UTM | |
|---|---|---|---|---|---|---|---|---|
| | | | | | | | X | Y |
| *Ciconia ciconia* | - | Ювенил | 97 | 15 | 10:50 | 15.08.2012 | 547628 | 4801584 |
| *Falco tinnunculus* | Ж | Възрастен | 13 | 8 | 14:43 | 29.08.2012 | 547894 | 4803808 |

**Таблица 3:** Смъртност при птици, регистрирана през месец август (ВГ: Ветрогенератор)

През месец август бе отчетено значително присъствие на птици на територията на вятърния парк, като особено висок бе броят на регистрираните бели щъркели. Както бе отбелязано по-рано, 130 бели щъркела бяха забелязани накацали върху разораните ниви. Това съответно води до повишаване риска от сблъсък с ветрогенераторите. Тъй като белият щъркел се класифицира като уязвим вид в Червената книга на България, намереният труп бе прибран незабавно, за да се избегне привличането на лешоядни птици от разлагането му от една страна, и от друга, за да се извърши допълнителен анализ на възможните причини за смъртта му, заради което бе предаден на Природо-научния музей в гр. София. Така следва да се установи дали щъркелът е загинал в следствие сблъсък с ветрогенератор. Получените резултати ще бъдат включени в следващия месечен доклад.



# ДОКЛАД ЗА НАБЛЮДЕНИЕ НА ПТИЦИ И ПРИЛЕПИ, ПРОВЕДЕНО ПРЕЗ МЕСЕЦ МАРТ НА ТЕРИТОРИЯТА НА ВЯТЪРЕН ПАРК СУВОРОВО, ВАРНЕНСКА ОБЛАСТ

natura
medio ambiente

Вх. № И-2889/29/26.04.2012

## СЪДЪРЖАНИЕ

1. ВЪВЕДЕНИЕ ..... 1
1.1. Предпоставки ..... 1
1.2. Цели ..... 1
2. ЗОНА НА ПРОУЧВАНЕ ..... 2
2.1. Местоположение ..... 2
3. МЕТОДОЛОГИЯ ..... 3
4. ХРОНОГРАМА ..... 3
5. ТОЧКИ НА НАБЛЮДЕНИЕ ..... 5
6. СМЪРТНОСТ НА ПТИЦИ И ПРИЛЕПИ ..... 6
7. ТЪРСЕНЕ НА ГНЕЗДА И МЕСТА ЗА ХРАНЕНЕ ..... 6
АНЕКС I: КАРТОГРАФИЯ

# 1. ВЪВЕДЕНИЕ

## 1.1. ПРЕДПОСТАВКИ

Настоящият отчет е изготвен съгласно решение по ОВОС № ВА 2 – 3(115)/2007 на инвестиционно предложение „Изграждане на ветроенергиен парк в землището на община Суворово, област Варна", издадено от Регионалната инспекция по околната среда и водите – Варна ( РИОСВ Варна ) към Министерство на Околната среда и водите на Република България. По силата на гореспоменатото решение е необходимо реализирането на съответни проучвания на видовете птици, обитаващи зоната на ветроенергийния парк и определяне на евентуално негативно въздействие върху тях в резултат на местоположението и функционирането на ветроенергиен парк „Суворово". Този доклад представя резултатите от наблюдението на птици и прилепи, проведено през месец март във вятърен парк "Суворово".

## 1.2. ЦЕЛИ

Специфичните предварително поставени цели за това проучване са:

- → Да се определят и анализират моделите на придвижване на видовете птици обитаващи зоната на вятърния парк.
- → Да се изготвят модели за използването на пространството около ветрогенераторите с цел определяне на тези от тях, представляващи най-голям риск за смъртността на птици поради сблъсък.
- → Отчитане на смъртност при птици и прилепи във връзка с функционирането на вятърния парк.
- → Определяне на възможните причини за смъртността на птици и прилепи.
- → Наблюдение на птици по време на пролетната миграция (между 1 март и 30 май) и по време на есенната миграция (между 1 август и 30 октомври) с цел отчитане на евентуално повишаване на смъртността през тези периоди поради увеличаване броя на преминаващите птици през зоната на проучване.
- → Наблюдение на зимуващи и гнездящи птици.

# 2. ЗОНА НА ПРОУЧВАНЕ

## 2.1. МЕСТОПОЛОЖЕНИЕ

Ветроенергиен парк „Суворово" се намира в централната част на Варненска област, на север от град Суворово и южно от село Вълчи дол (Фигура 1, Анекс I)

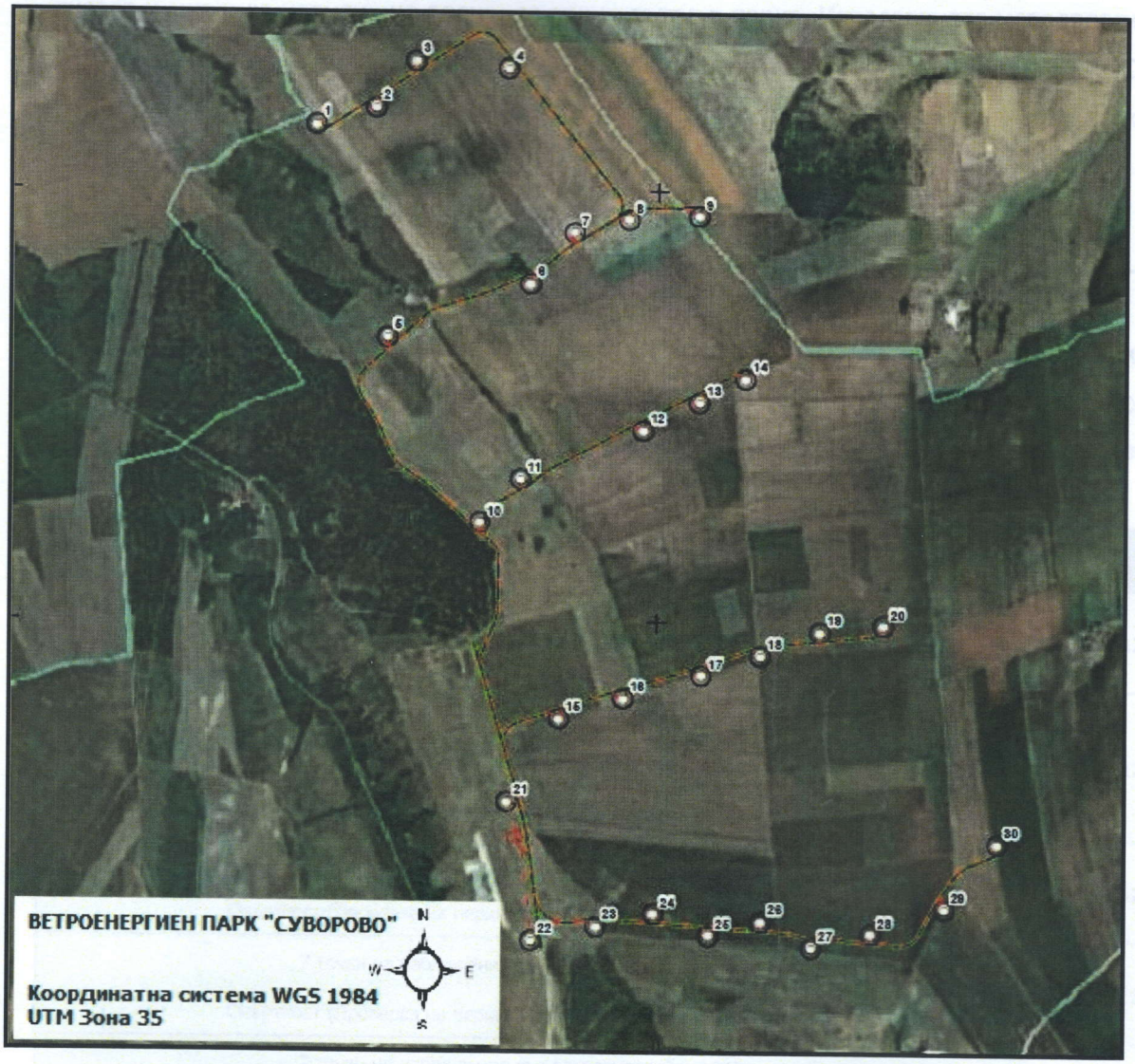


**Фигура 1.** Географско местоположение на Вятърен парк „Суворово".

## 3. МЕТОДОЛОГИЯ

Проведено бе ежедневно наблюдение от 7 определени точки в зоната на ветроенергийния парк. Извършено бе обхождане в основата на всеки ветрогенератор като беше оглеждана площ в радиус от 250 m. Допълнително бяха определени 2 точки на наблюдение извън територията на вятърния парк и беше извършено търсене на гнезда и места за хранене на реещи се птици вътре в парка. Използваната методология е утвърдената от Регионалната инспекция по околната среда и водите – Варна ( РИОСВ Варна ) от 11.01.2012. Наблюдението от гореописаните точки бе по 15 минути за всяка от тях, или общо 23 часа за месец март.

## 4. ХРОНОГРАМА

Настоящият доклад описва извършеното наблюдение през месец март на птици и прилепи, проведено на територията на ветроенергиен парк „Суворово" в съответствие с хронограмата от утвърдената методология. През месец март се проведе ежеседмичен мониторинг – общо 12 дни. Информацията за дейностите, реализирани при всеки ден наблюдение е дадена в Таблица 1.

| Дейности | Дата |
|---|---|
| 7 точки на наблюдение във ветроенергийния парк.<br>Смъртност (Проверка на периметъра около всеки ветрогенератор). | 06.03.2012 |
| 7 точки на наблюдение във ветроенергийния парк.<br>Смъртност (Проверка на периметъра около всеки ветрогенератор).<br>2 точки на наблюдение извън ветроенергийния парк. | 07.03.2012 |
| 7 точки на наблюдение във ветроенергийния парк.<br>Смъртност (Проверка на периметъра около всеки ветрогенератор). | 08.03.2012 |
| 7 точки на наблюдение във ветроенергийния парк.<br>Смъртност (Проверка на периметъра около всеки ветрогенератор). | 13.03.2012 |
| 7 точки на наблюдение във ветроенергийния парк.<br>Смъртност (Проверка на периметъра около всеки ветрогенератор).<br>2 точки на наблюдение извън ветроенергийния парк. | 14.03.2012 |
| 7 точки на наблюдение във ветроенергийния парк.<br>Смъртност (Проверка на периметъра около всеки ветрогенератор).<br>Търсене на гнезда и места за хранене | 15.03.2012 |
| 7 точки на наблюдение във ветроенергийния парк. | 21.03.2012 |

| Дейности | Дата |
|---|---|
| Смъртност (Проверка на периметъра около всеки ветрогенератор). | |
| 7 точки на наблюдение във ветроенергийния парк.<br>Смъртност (Проверка на периметъра около всеки ветрогенератор).<br>2 точки на наблюдение извън ветроенергийния парк. | 22.03.2012 |
| 7 точки на наблюдение във ветроенергийния парк.<br>Смъртност (Проверка на периметъра около всеки ветрогенератор). | 23.03.2012 |
| 7 точки на наблюдение във ветроенергийния парк.<br>Смъртност (Проверка на периметъра около всеки ветрогенератор). | 27.03.2012 |
| 7 точки на наблюдение във ветроенергийния парк.<br>Смъртност (Проверка на периметъра около всеки ветрогенератор).<br>2 точки на наблюдение извън ветроенергийния парк. | 28.03.2012 |
| 7 точки на наблюдение във ветроенергийния парк.<br>Смъртност (Проверка на периметъра около всеки ветрогенератор).<br>Търсене на гнезда и места за хранене | 29.03.2012 |

**Таблица 1:** Описание на дейностите, извършени на терена на ветроенергиен парк „Суворово" през месец Март.

## 5. ТОЧКИ НА НАБЛЮДЕНИЕ

От точките на наблюдение (Анекс I) бяха регистрирани няколко вида птици, описани подробно в Таблица 2. Най-често засичан вид (регистрирани ` 8 индивида) бе обикновеният щъркел (*Ciconia ciconia*). Активността на реещите се птици не бе завишена. Преобладаващи бяха врабчоподобните птици. От тях най-често се откриваше полска чучулига (*Alauda arvensis*) и скорец (*Sturnus vulgaris*). Засечено бе присъствие и на представители от видовете качулата чучулига (*Galerida cristata*), бяла стърчиопашка (*Motacilla alba*), обикновена чинка (*Fringilla coelebs*) и червеноглаво кралче (*Regulus ignicapilla*).

| Видове | Индивиди / Месец | Доминираща височина на полет | Ветрогенератори в най-голяма близост |
|---|---|---|---|
| *Anas querquedula* | 2 | 1 | 4 |
| *Buteo buteo* | 5 | 3 | 5,6,7,8,10,11,12, 21,22 |
| *Buteo rufinus* | 2 | 2 | 10,11,21 |
| *Ciconia ciconia* | 8 | 3 | 1,5 |
| *Circus aeruginosus* | 5 | 1 | 1, 12, 13,14, 15, 16, 20, 21 |
| *Circus cyaneus* | 4 | 1 | 1, 5, 6,7,8,9, 30 |
| *Corvus cornix* | 1 | 3 | 2, 3 |

**Таблица 2:** Видове птици регистрирани от точките на наблюдение.

От точките на наблюдение извън ветроенергийния парк бяха регистрирани следните видове: обикновен мишелов (*Buteo buteo*), бял щъркел (*Ciconia ciconia*), малък креслив орел (*Aquila pomarina*) и тръстиков блатар (*Circus aeroginosus*).

## 6. СМЪРТНОСТ НА ПТИЦИ И ПРИЛЕПИ

За да се определи евентуална съртност, причинена от сблъсък с ветрогенератори, бяха извършени обхождане и оглед на всеки ветрогенератор в парка в радиус от 250 метра.

Регистрираната смъртност за месец Март (Анекс I) е описана в Таблица 3.

| Вид | Пол | Възраст | Дистанция от ВГ (м) | ВГ | Час | Дата | Координати UTM | |
|---|---|---|---|---|---|---|---|---|
| | | | | | | | X | Y |
| *Sturnus vulgaris* | - | Ювенил | 9 | 26 | 15:03 | 06.03.2012 | 548524 | 4800565 |
| *Alauda arvensis* | - | Възрастни | 14 | 3 | 17:06 | 21.03.20102 | 546937 | 4804551 |
| *Alauda arvensis* | - | Възрастни | 18 | 21 | 16:43 | 27.03.2012 | 547358 | 4801134 |
| *Alauda arvensis* | - | Възрастни | 27 | 30 | 17:41 | 27.03.2012 | 549611 | 4800897 |
| *Alauda arvensis* | - | Ювенил | 8 | 19 | 12:47 | 27.03.2012 | 548795 | 4801902 |

**Таблица 3:** Смъртност на птици, регистрирана през месец Март (ВГ: Ветрогенератор)

## 7. ТЪРСЕНЕ НА ГНЕЗДА И МЕСТА ЗА ХРАНЕНЕ

През месец март се извърши търсене на гнезда и места за хранене в и около ветроенергиен парк „Суворово". Бе регистриран мъжки индивид от вида *Circus cyaneaus* - полски блатар, хранещ се на едно и също място в дните 15, 22 и 27 март. Това място за хранене се намира на територията на ветроенергиен парк „Суворово", като в най-голяма близост до него са ветрогенератори 30, намиращ се приблизително на около 0.7 км и ветрогенератор 20, който е на отстояние от около 1 км. (Координати UTM, X: 549374, Y: 4801237).

# АНЕКС I: КАРТОГРАФИЯ

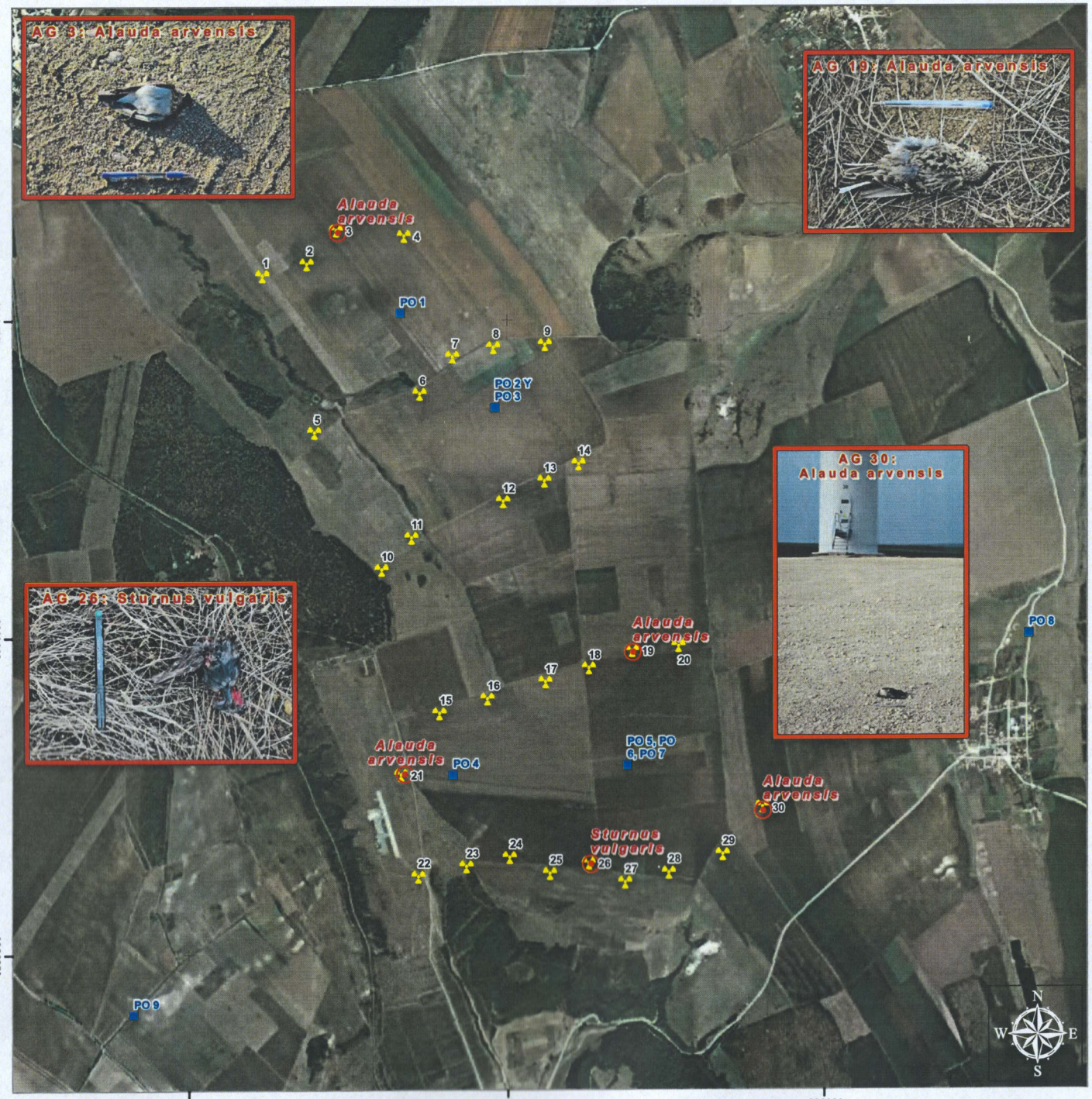


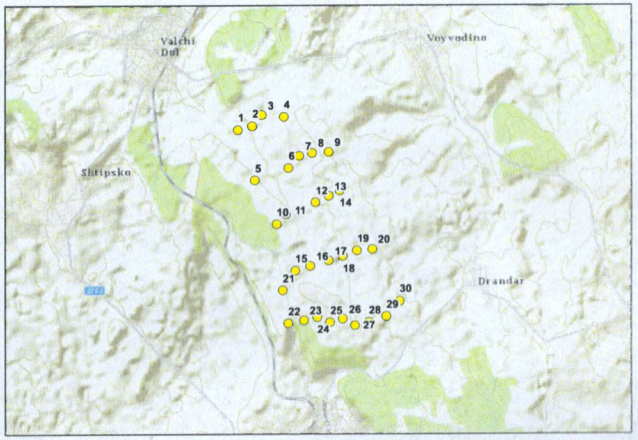


Ветрогенератори вятърен парк "Суворово"

Точки на наблюдение

Смъртност

ДОКЛАД ЗА НАБЛЮДЕНИЕ НА ПТИЦИ И ПРИЛЕРИ,ПРОВЕДЕНО ПРЕЗ МЕСЕЦ МАРТ НА ТЕРИТОРЯТА НА ВЯТЪРЕН ПАРК СУВОРОВО, ВАРНЕНСКА ОБЛАСТ

| | |
|---|---|
| Карта синтез на околната среда | Карта No: 1 |
| 0 250 500 m — 1:25.000 | |
| Проекция UTM Зона 35 WGS 84 | Април 2012 |

natura

Натура

# ДОКЛАД ЗА НАБЛЮДЕНИЕ НА ПТИЦИ, ПРОВЕДЕНО ПРЕЗ МЕСЕЦ МАЙ НА ТЕРИТОРИЯТА НА ВЯТЪРЕН ПАРК „СУВОРОВО", ВАРНЕНСКА ОБЛАСТ

## СЪДЪРЖАНИЕ

*1 ВЪВЕДЕНИЕ ..... 2*

1.1 ПРЕДПОСТАВКИ ..... 2

1.2 ЦЕЛИ ..... 3

*2 ЗОНА НА ПРОУЧВАНЕ ..... 4*

2.1 МЕСТОПОЛОЖЕНИЕ ..... 4

*3 МЕТОДОЛОГИЯ ..... 5*

*4 ХРОНОГРАМА ..... 5*

*5 ТОЧКИ НА НАБЛЮДЕНИЕ ..... 6*

*6 СМЪРТНОСТ НА ПТИЦИ ..... 7*

# 1 ВЪВЕДЕНИЕ

## 1.1 ПРЕДПОСТАВКИ

Настоящият отчет е изготвен съгласно решение по ОВОС № ВА 2 – 3(115)/2007 на инвестиционно предложение „Изграждане на ветроенергиен парк в землището на община Суворово, област Варна", издадено от Регионалната инспекция по околната среда и водите – Варна ( РИОСВ Варна ) към Министерство на Околната среда и водите на Република България. По силата на гореспоменатото решение е необходимо реализирането на съответни проучвания на видовете птици, обитаващи зоната на ветроенергийния парк и определяне на евентуално негативно въздействие върху тях в резултат на местоположението и функционирането на ветроенергиен парк „Суворово". Този доклад представя резултатите от наблюдението на птици, проведено през месец май във вятърен парк "Суворово".

## 1.2 ЦЕЛИ

Специфичните предварително поставени цели за това проучване са:

- Да се определят и анализират моделите на придвижване на видовете птици, обитаващи зоната на вятърния парк.
- Да се изготвят модели за използването на пространството около ветрогенераторите с цел определяне на тези от тях, представляващи най-голям риск за смъртността на птици поради сблъсък.
- Да се отчете смъртността при птици във връзка с функционирането на вятърния парк.
- Определяне на възможните причини за смъртността на птици.
- Наблюдение на птици по време на пролетната миграция (между 1 март и 30 май) и по време на есенната миграция (между 1 август и 30 октомври) с цел отчитане на евентуално повишаване на смъртността през тези периоди поради увеличаване броя на преминаващите птици през зоната на проучване.
- Наблюдение на зимуващи и гнездящи птици.

# 2 ЗОНА НА ПРОУЧВАНЕ

## 2.1 МЕСТОПОЛОЖЕНИЕ

Ветроенергиен парк „Суворово" се намира в централната част на Варненска област, на север от град Суворово и южно от село Вълчи дол (Фигура 1)

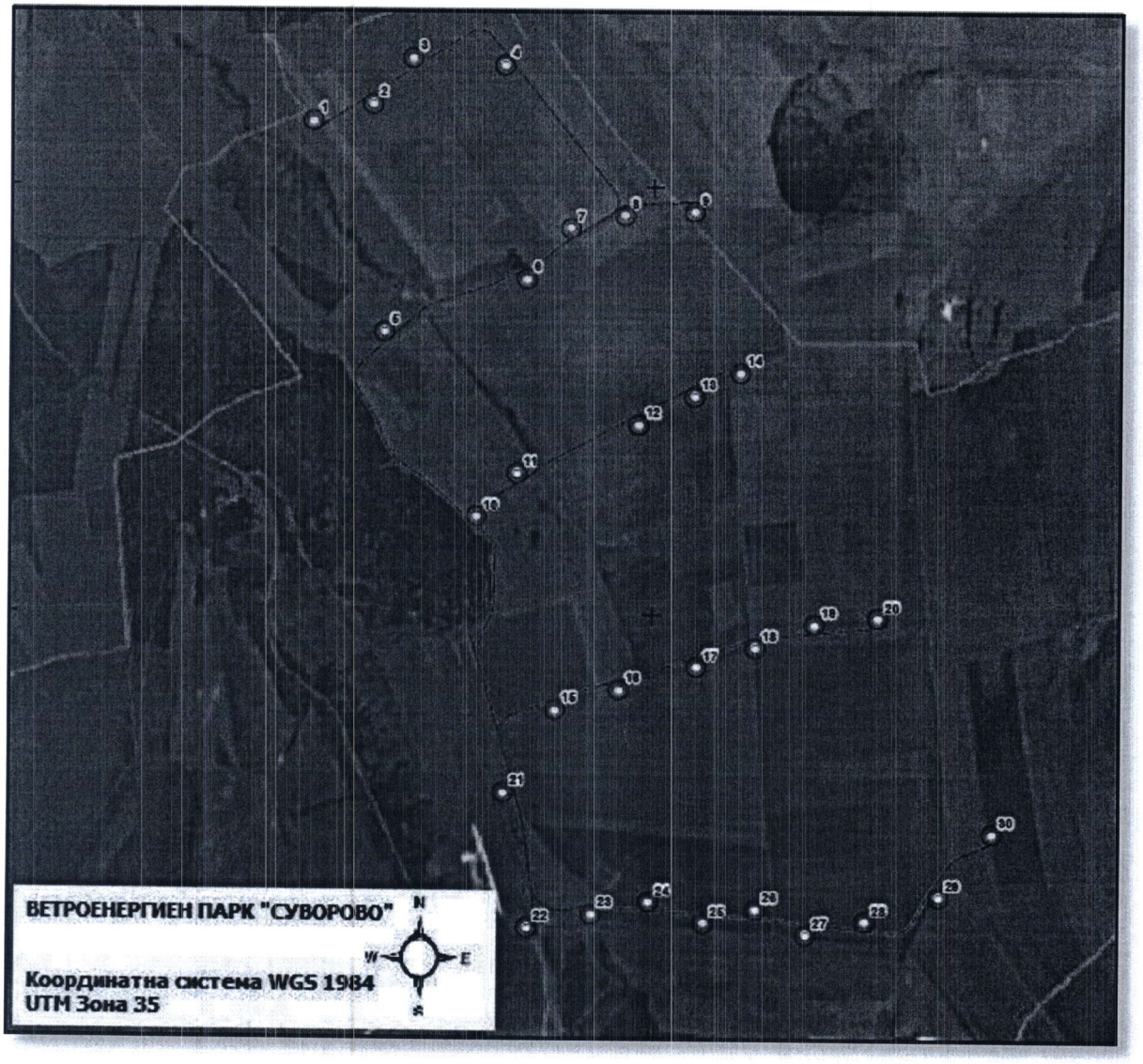


**Фигура 1: Географско местоположение на Вятърен парк „Суворово".**

# 3 МЕТОДОЛОГИЯ

Проведено бе ежедневно наблюдение от 7 определени точки в зоната на ветроенергийния парк. Извършено бе обхождане в основата на всеки ветрогенератор като беше оглеждана и прилежащата площ в радиус от 100 М. Използваната методология е утвърдената от Регионалната инспекция по околната среда и водите – Варна (РИОСВ Варна) от 11.01.2012. Наблюдението от гореописаните точки бе по 15 минути за всяка от тях, или общо 14 часа за месец май.

# 4 ХРОНОГРАМА

Настоящият доклад описва извършеното наблюдение през месец май на птици, проведено на територията на ветроенергиен парк „Суворово" в съответствие с хронограмата от утвърдената методология. През месец май се проведе ежеседмичен мониторинг – общо 8 дни. Информацията за дейностите, реализирани при всеки ден наблюдение е дадена в Таблица 1.

| Дейности | Дата |
|---|---|
| 7 точки на наблюдение във ветроенергийния парк<br>Смъртност (Проверка на периметъра около всеки ветрогенератор) | 03.05.2012 |
| 7 точки на наблюдение във ветроенергийния парк<br>Смъртност (Проверка на периметъра около всеки ветрогенератор) | 04.05.2012 |
| 7 точки на наблюдение във ветроенергийния парк<br>Смъртност (Проверка на периметъра около всеки ветрогенератор) | 09.05.2012 |
| 7 точки на наблюдение във ветроенергийния парк<br>Смъртност (Проверка на периметъра около всеки ветрогенератор) | 10.05.2012 |
| 7 точки на наблюдение във ветроенергийния парк<br>Смъртност (Проверка на периметъра около всеки ветрогенератор) | 16.05.2012 |
| 7 точки на наблюдение във ветроенергийния парк<br>Смъртност (Проверка на периметъра около всеки ветрогенератор) | 17.05.2012 |
| 7 точки на наблюдение във ветроенергийния парк.<br>Смъртност (Проверка на периметъра около всеки ветрогенератор). | 22.05.2012 |

**Таблица 1:** Описание на дейностите, извършени на територията на ветроенергиен парк „Суворово" през месец Май.

# 5 ТОЧКИ НА НАБЛЮДЕНИЕ

От точките на наблюдение бяха регистрирани няколко вида птици, описани подробно в Таблица 2. Най-често засичан вид (регистрирани 23 индивида) бе обикновеният щъркел (*Ciconia ciconia*), от които 13 са при едно наблюдение. През месец Май са засечени два нови вида птици Вечерна ветрушка (Falco vespertinus) и осояд (Pernis apivorus). Подобно на предходните месеци на наблюдение от врабчоподобните птици преобладаващ вид бе полска чучулига *(Alauda arvensis*). Други забелязани през месец май врабчоподобни са червеногърбата сврачка (*Lanius collurio*), червеноглавата сврачка (Lanius senator), Евразийската сойка (*Garrulus glandarius*) и селска лястовица (*Hirundo rustica*)

| Вид | Брой индивиди | Преобладаваща височина на полет | Ветрогенератори в най-голяма близост |
|---|---|---|---|
| *Aquila pomarina* | 1 | 3 | 22 |
| *Buteo buteo* | 1 | 3 | 10, 11 |
| *Buteo rufinus* | 3 | 1 | 4, 5, 10, 20, |
| *Ciconia ciconia* | 23 | 3 | 5, 6, 14, 15, 16, 21 |
| *Corvus frugilegus* | 1 | 3 | 16, 17, 18, 19, 20 |
| *Corvus monedula* | 2 | 2 | 16, 17, 28, 29 |
| *Falco tinnunculus* | 4 | 2 | 1, 2, 6, 7, 23, 24 |
| *Falco vespertinus* | 6 | 1 | 25, 26 |
| *Pernis apivorus* | 2 | 3 | 1, 5, 6, 7, |

**Таблица 2:** Видове, определени от точките на наблюдение.

# 6 СМЪРТНОСТ НА ПТИЦИ

Около всеки ветрогенератор бе извършен обход в радиус от 100 метра с цел проверка за доказателства за смъртност при птици в следствие сблъсък. Регистрираните данни през месец май са описани в Таблица 3.

| Вид | Пол | Възраст | Дистанция от ВГ (м) | ВГ | Час | Дата | Координати UTM | |
|---|---|---|---|---|---|---|---|---|
| | | | | | | | X | Y |
| *Falco tinnunculus* | M | възрастен | 18 | 1 | 15:21 | 09.05.2012 | 546499 | 4804252 |
| *Alauda arvensis* | - | възрастен | 7 | 10 | 17:00 | 09.05.2012 | 547403 | 4802620 |
| *Alauda arvensis* | - | възрастен | 21 | 11 | 17:07 | 09.05.2012 | 547755 | 4802745 |
| *Alauda arvensis* | - | възрастен | 16 | 19 | 15:03 | 22.05.2012 | 548798 | 4801904 |

**Таблица 3:** Регистрирана смъртност на птици през месец май (ВГ: Ветрогенератор)

РЕПУБЛИКА БЪЛГАРИЯ
Министерство на околната среда и водите

**РЕГИОНАЛНА ИНСПЕКЦИЯ ПО ОКОЛНАТА СРЕДА И ВОДИТЕ – РУСЕ**

Изх. № И-2262
Русе, 30.05.2023

ДО

Г-ЖА СЕВДАЛИНА ЙОНЧЕВА-КУМИТСКИ
ИЗПЪЛНИТЕЛЕН ДИРЕКТОР НА „ДОБРОТИЧ УИНД“ АД
Район „Лозенец“, бул. „Джеймс Баучер“ № 51, ет. 16, п.к. 1407
гр. София 1000
е-поща: d.sotirov@multi-ecoconsult.com

**Относно: Заявление за достъп до информация, заведено в регистъра на РИОСВ-Русе с вх. № АО-2605/09.05.2023 г.**

УВАЖАЕМА ГОСПОЖО КУМИТСКИ,

По повод Ваше заявление, на основание чл. 26, ал. 1 от Закона за опазване на околната среда ЗООС – (ДВ, бр. 91/2002 г., изм. и доп., бр. 42 от 7.06.2022 г., в сила от 7.06.2022 г.) и чл. 28, ал. 1 и ал. 2 от Закона за достъп до обществена информация – ЗДОИ (ДВ, бр.55/2000 г., посл. изм. и доп. ДВ, бр. 17, от 26.02.2019 г., бр. 15/22.02.2022 г.), Ви уведомявам, че са налице основания за достъп до исканата налична обществена информация.

РИОСВ-Русе разполага с исканата информация: одобрени инвестиционни предложения, планове и програми, и в процес на процедиране такива, с площи и начин на трайно ползване на територията, които попадат в обхвата на ЗЗ BG0002048 „Суха река“, BG0002039 „Хърсовска река“, от м. януари до месец април 2023 г.

На основание чл. 27, ал. 2 от ЗДОИ, достъп до разрешената информация можете да получите под формата на справка, в електронен формат.

Приложено Ви изпращам Решение за предоставяне на достъп до информация.

Приложение: съгласно текста.

С уважение,

**инж. Цонка Христова**
*Директор на РИОСВ-Русе*

гр. Русе 7000, бул. „Придунавски“ № 20, п.к. 26, тел.: 082/ 820 772; 082/ 820 774; факс: 082/ 820 779
e-mail:riosv@riosv-ruse.org www.riosv-ruse.org

РЕПУБЛИКА БЪЛГАРИЯ
Министерство на околната среда и водите

РЕГИОНАЛНА ИНСПЕКЦИЯ ПО ОКОЛНАТА СРЕДА И ВОДИТЕ – РУСЕ

# Р Е Ш Е Н И Е

за предоставяне на достъп до обществена информация

№254/30.05.2023г.

По повод Ваше заявление, на основание чл. 26, ал. 1 от Закона за опазване на околната среда ЗООС – (ДВ, бр. 91/2002 г., изм. и доп. бр. 42 от 7.06.2022 г., в сила от 7.06.2022 г.) и чл. 28, ал. 1 и ал. 2 от Закона за достъп до обществена информация – ЗДОИ (ДВ, бр.55/2000 г., посл. изм. и доп. ДВ, бр. 17, от 26 януари 2019 г., бр. 15/22.02.2022 г.), Ви уведомявам, че са налице основания за предоставяне на исканата обществена информация и поради това:

**Предоставям достъп до наличната обществена информация.**

1. Вид на предоставената информация на основание чл. 26, ал. 2 от Закона за опазване на околната среда: нарочно обработена информация.

2. Степен на осигурения достъп: пълен.

3. Срок за достъп до обществена информация: 30 дни, считано от уведомлението на заявителя за настоящото решение.

4. Достъп до разрешената информация да бъде предоставен под формата на справка за одобрени инвестиционни предложения, планове и програми, и в процес на процедиране такива, с площи и начин на трайно ползване на територията, които попадат в обхвата на ЗЗ BG0002048 „Суха река“, BG0002039 „Хърсовска река“, от м. януари до месец април 2023 г.

*Настоящото решение може да се обжалва пред съответния административен съд по реда на Административнопроцесуалният кодекс.*

**инж. Цонка Христова**
*Директор на РИОСВ-Русе*

гр. Русе 7000, бул. „Придунавски“ № 20, п.к. 26, тел.: 082/ 820 772; 082/ 820 774; факс: 082/ 820 779
e-mail:riosv@riosv-ruse.org www.riosv-ruse.org

**МИНИСТЕРСТВО НА КУЛТУРАТА**

**НАЦИОНАЛЕН ИНСТИТУТ ЗА НЕДВИЖИМО КУЛТУРНО НАСЛЕДСТВО**
София 1000, бул."Александър Стамболийски" № 17, тел.: 02/4484811,
E-mail: ninkn-sof@ninkn.bg

**Изх. № 7000-3904 / 10.05 2023 г.**
**Вх. № 7000-3904 / 09.05.2023 г.**

**ДО**
**СЕВДАЛИНА ЙОНЧЕВА - КУМИТСКИ**
**ИЗПЪЛНИТЕЛЕН ДИРЕКТОР НА „ДОБРОТИЧ УИНД" АД**
**БУЛ. „ДЖЕЙМС БАУЧЕР" № 51, ЕТ.16**
**ГР. СОФИЯ**

**Относно:** Предоставяне на информация за недвижимите културни ценности /НКЦ/ на територията на община Вълчи дол и община Ветрино, област Варна във връзка с инвестиционно предложение за: „Изграждане и експлоатация на вятърен енергиен парк в землището на с.Доброплодно, община вълчи дол, област Варна"

**УВАЖАЕМА ГОСПОЖО КУМИТСКИ,**

В отговор на Вашето заявление за достъп до обществена информация, приложено Ви изпращам списъци /на цифров носител/ на обектите на територията на община Вълчи дол и община Ветрино, област Варна със статут на недвижими културни ценности по смисъла на Закона за културното наследство /ЗКН/ (ДВ бр.19 от 2009 г.) (Приложение № 1).

Списъците съдържат данни от съхранявания в НИНКН Национален публичен регистър на недвижимите културни ценности, съдържащ всички актове до влизане в сила на Закона за културното наследство /ЗКН/ за статута на обекти като недвижими паметници на културата /недвижими културни ценности по смисъла на чл. 59, ал.4 от ЗКН, §10, ал. 1 и §12, ал. 1 от Преходните и заключителните разпоредби на ЗКН/, и всички актове по чл. 58, ал. 1, чл. 62, ал. 1 и 2 и чл. 65, ал. 1 от ЗКН

Списъците са изготвени по реда на чл. 41, ал. 7 от Наредба № 3 за реда за идентифициране, деклариране, предоставяне на статут и за определяне на категорията на недвижимите културни ценности, за достъпа и подлежащите на вписване обстоятелства в Националния публичен регистър на недвижимите културни ценности (ДВ бр. 57 от 2019 г.).

Данните за недвижимите културни ценности – адрес, квартал, планоснимачни номера и др. са към датата на придобиване на статута им.

Информирам Ви, че съгласно чл. 146, ал. 3 от ЗКН недвижимите археологически обекти притежават статут на НКЦ с категория "национално значение" до установяването им като такива по реда на този закон.

С Разпореждане на МС № 1711 от 22.10.1962 г. всички селищни и надгробни могили и средновековни отбранителни валове са обявени за паметници на културата, по реда на чл. 4, ал. 1 от ЗПКМ /отм./, и съгласно §10, ал. 1 от ЗКН притежават статут на НКЦ с категория "национално значение" (Приложение № 2).

Информация за обектите, които съгласно РМС № 1711 от 22.10.1962 г. на МС и чл. 146, ал. 3 от ЗКН притежават статут на археологически недвижими културни ценности с категория „национално значение" на територията на община Вълчи дол и са регистрирани в Автоматизираната информационна система "Археологическа карта на България", може да получите от НАИМ – БАН или РИМ - Варна, които са съответно национален и регионален координатор според Наредба № Н-2 от 06.04.2011 г. за създаване, поддържане и предоставяне на информацията от автоматизираната информационна система "Археологическа карта на България". Картоните, до които НИНКН има служебен достъп, не са окомплектовани с картен материал и координати. От

тези учреждения може да получите и актуална информация за недвижимите културни ценности, които са в процес на проучване.

С писмо № 4349 от 04.12.1992 г. на НИПК всички възпоменателни знаци, издигнати по повод участието на България във войните от 1885, 1912-1913, 1915-1918, 1944-1945 години са декларирани като исторически паметници на културата по смисъла на чл. 12 от ЗПКМ /отм./, и съгласно §12, ал. 1 от ЗКН притежават статут на НКЦ (Приложение № 3).

Историческите недвижими културни ценности, декларирани с писмо № 4349 от 04.12.1992 г. на НИПК, въз основа на данните, предоставени с писмо с изх. № РД-17-3300-5/31.01.2017 г. на Областна администрация - Варна (вх.№ 0800-1815/3/01.02.2017 г. на НИНКН) са включени в Списъка на недвижимите културни ценности на територията на община Вълчи дол.

С писмо № 545 от 27.02.2001 г. на НИПК е определен режим (териториален обхват, териториален обхват на охранителните зони и предписания) за опазването на археологическите обекти, които съгласно чл. 146, ал. 3 от ЗКН притежават статут на археологически недвижими културни ценности с категория "национално значение" и за които не са определени режими за опазването по реда на ЗКН (Приложение № 4).

Другите обекти са придобили статут на недвижими културни ценности по реда на действащата в годините нормативна уредба, без определени режими за опазването им - териториален обхват, граници и предписания за опазване.

Съгласно ЗКН искания за намеси в недвижимите културни ценности се съгласуват от министъра на културата или от оправомощени от него длъжностни лица след писмено становище на НИНКН.

Информирам Ви, че в Националния документален архив /НДА/ на НИНКН се съхраняват изработени през годините материали на хартиен носител. НИНКН е готов да Ви предостави съхраняваните в НДА документи, съгласно установения ред.

Приемно време на НДА: сряда от 14.00 до 17.00 ч.

**Приложения:** 1 бр. DVD.

***С уважение,***

**арх. ПЕТЪР ПЕТРОВ**
***(Директор на НИНКН)***

**МИНИСТЕРСТВО НА КУЛТУРАТА**
**НАЦИОНАЛЕН ИНСТИТУТ ЗА ПАМЕТНИЦИТЕ НА КУЛТУРАТА**
**СОФИЯ 1000, БУЛ. "КНЯЗ ДОНДУКОВ" 16, ТЕЛ./ФАКС 987 48 01, E-mail – nipk-sof@online.bg**

№ ...545.../...27.02...2001г.

**ДО**
**ОБЛАСТНИЯ УПРАВИТЕЛ НА**
**.....**

**ДО**
**ОБЩИНА .....**
**..... ОБЛАСТ**

Уведомяваме Ви, че на основание чл.7, ал.1, т.1 от Правилника за устройството и задачите на Националния институт за паметниците на културата (приет с Постановление №38/27.03.2000г. на Министерски съвет, /обн., ДВ, бр. 28/2000 г./), Националният институт за паметниците на културата **декларира за паметници на културата** (по смисъла на чл.6, ал.4, т.1 от Наредба №5 на Министъра на културата /обн., ДВ, бр.60 от 1998г., изм. 2001г./) **всички археологически обекти** на територията на страната.

Настоящият декларационен акт не се отнася до онези археологически обекти на територията на страната, които към настоящия момент вече притежават статут на паметник на културата.

Съгласно чл.12, ал.1, б."а" от Закона за паметниците на културата и музеите (обн., ДВ, бр.29/1969г. изм. и доп.), с акта на декларирането археологическите обекти придобиват статут на недвижими паметници на културата и се поставят под закрилата на закона.

На основание чл.13, ал.3, т.2 от Наредба №5 на Министъра на културата за археологическите паметници на културата се определя предварителна категория "национално значение", регламентирана в чл.19, б."б" от Закона за паметниците на културата и музеите .

На основание чл.13, ал.3, т.3 от Наредба №5 на Министъра на културата се определя следният режим за тяхното опазване:

1. териториален обхват на археологическия обект (чл.8, т.1, б. "а" от Наредба №5 на Министъра на културата) – територията, очертана от външния контур на обекта.

2. териториален обхват на охранителната му зона (чл.8, т.1, б."б" от Наредба №5 на Министъра на културата) – 10 /десет/ метра около външния контур на обекта

3. предписания за опазване на обекта и неговата среда (чл.8,т.2 от Наредба №5 на Министъра на културата) – допускат се следните дейности по археологическия обект:

- теренно археологическо проучване по реда на чл.15, ал.1 от Закона за паметниците на културата и музеите и на Правилника за провеждане на теренни археологически проучвания в Република България (обн., ДВ, бр. 12/97 г.).

- консервация, реставрация, експониране и социализация по реда на Закона за паметниците на културата и музеите.

- регламентирани в нормативните актове дейности за съответната територия на археологическия обект съобразно със статута му на паметник на културата.

За всички други действия, засягащи археологическите паметници на културата, се носи административна или наказателна отговорност в съответствие с действащото законодателство.

**ДИРЕКТОР:**
**(Л. МАРКОВА)**

МИНИСТЕРСТВО
НА КУЛТУРАТА
НАЦИОНАЛЕН ИНСТИТУТ
ЗА ПАМЕТНИЦИТЕ НА КУЛТУРАТА
№ 4349 / 4.12 1992
СОФИЯ
бул. „Дондуков" 44 тел. 88-57-82

ДО ОБЩИНСКИ СЪВЕТ
гр. .....

Уведомяваме Ви, че съгласно чл. 5 от ЗПКМ, чл. 1 и чл. 11 от ПУЗНИПК и Наредба № 5 на Министерство на културата НИПК декларира като исторически паметници възпоменателните знаци издигнати по повод участието на България във войните от 1885, 1912-1913, 1915-1918, 1944-1945 години. Основание за това е отношението на тези обекти към значимите събития от българската история, тяхната съхранена автентичност, историческа документалност и художествена стойност на част от тях, дело на видни български монументалисти. По смисъла на ЗПКМ тези обекти стават част от културно-историческото наследство на страната и за тях са задължителни всички нормативни актове, регламентиращи неговото опазване.

ДИРЕКТОР:
(арх. Емма Москова)

# МИНИСТЕРСКИ СЪВЕТ

Протокол № 30
на Бюрото на
от 18.IX.1962

# РАЗПОРЕЖДАНЕ № 1711

## НА МИНИСТЕРСКИЯ СЪВЕТ

от 22 октомври 1962 год.

ЗА: обявяването на селищните и надгробни могили и на средновековните отбранителни валове за паметници на културата от национално значение

ПО ДОКЛАД № М-168 ОТ 10 август 1962 ГОД.
на Министерството на просветата и културата ВХ.№ 4-175

МИНИСТЕРСКИЯТ СЪВЕТ РАЗПОРЕЖДА:

1. Селищните и надгробните могили в България, както и Ломският, Хайрединският и Островският валове и Еркесията се обявяват за паметници на културата от национално значение.

Ломският вал и Западната Еркесия – между р.Тунджа р.Марица–да останат в обработваемата площ и се обозначат с дървесни насаждения, които да не пречат на обработването на земята.

Хайрединският и Островският валове да се изключат обработваемата площ и се обозначат по подходящ начин.

2. С оглед запазването на обявените за паметници на културата надгробни и селищни могили и отбранителни валове, начина на използуване и обработване на заетите от тях терени включени в обработваемата площ на поземления фонд, да се уточ ва от отделите "Просвета и култура" и отделите "Селско стопан ство" при окръжните /градски/ народни съвети. Възникналите въ рове по използуването и обработването на надгробните и селищн могили да се решават от Министерството на земеделието, Минист ството на просветата и културата и Главното управление на го

3. Възлага на изпълнителните комитети на окръжните /градски/ народни съвети, по указание на Министерството на просветата и културата – съответно на Института за паметниците на културата, съгласувано с Министерството на земеделието, Главното управление на горите при Министерския съвет и Българската академия на науките до края на 1964 година да обозначат с трайни знаци селищните и надгробни могили и отбранителните валове.

Изпълнението на разпореждането се възлага на Министерството на просветата и културата, Министерството на земеделието, Българската академия на науките, Главното управление на горите при Министерския съвет и всички окръжни народни съвети.

София, октомври 1962 година

копие от микрофиш

1892 - 1921 - 1948

БЪЛГАРСКА АКАДЕМИЯ НА НАУКИТЕ
**НАЦИОНАЛЕН АРХЕОЛОГИЧЕСКИ ИНСТИТУТ С МУЗЕЙ**

**Директор**
Тел./факс: +359 2 986 76 52
Факс: +359 2 988 24 05
E-mail: naim@naim.bg
Web-site: www.naim.bg

Изх. № 327/10.05.2023 г.

**ДО**

**Севдалина Йончева – Кумитски**

**Изпълнителен директор на „Добротич Уинд“ АД**

**Уважаема госпожо Йончева – Кумитски,**

Във връзка с Ваше писмо от 03.05.2023 г. (наш № 327/09.05.2023 г.), Ви уведомяваме, че инвестиционното предложение „Изграждане и експлоатация на вятърен енергиен парк в землището на с. Добротич, община Вълчи дол, обл. Варна, състоящ се от 34 бр. вятърни съоръжения с обща номинална мощност до 85 MW“ попада в територии, в които е установена висока концентрация на недвижими археологически културни ценности. Трябва да се има предвид, че територията, която ще обхване инвестиционното предложение не е системно изследвана. Единствено в землищата на селата Доброплодно и Ягнило, общ. Ветрино са провеждани целенасочени теренни издирвания. Въпреки това в компютърната система „Археологическа карта на България“ (АИС АКБ) досега са регистрирани общо 44 археологически обекти в землищата на селата, в които е планирано изграждането на ветрогенератори. Освен това в тези землища по топографски карти се локализират общо 39 надгробни могили, които все още не са въведени в АИС АКБ.

По тази причина и в съответствие с изискванията на чл. 161 от Закона за културното наследство осъществяването на инвестиционното предложение задължително трябва да се предхожда от спасителни теренни археологически проучвания, с които да се установи дали няма да бъдат засегнати или нарушени археологически обекти. В процеса на строителните дейности трябва да се провежда наблюдение от археолози.

**Доц. д-р Христо Попов**

**РЕПУБЛИКА БЪЛГАРИЯ**

**МИНИСТЕРСТВО НА ОКОЛНАТА СРЕДА И ВОДИТЕ**

Дирекция „Правна“

Изх. № 3900-35/17.05.2023 г.

**ДО**
**„ДОБРОТИЧ УИНД“ АД**
**Г-ЖА СЕВДАЛИНА АНТОНОВА ЙОНЧЕВА-КУМИТСКИ**
**ИЗПЪЛНИТЕЛЕН ДИРЕКТОР**
**седалище и адрес на управление:**
гр. София – 1407, район „Лозенец“
бул. „Джеймс Баучер“ № 51, ет.16
e-mail: d.sotirov@multi-ecoconsult.com
телефон: 0899 914 040

**На вниманието на:**
г-н Димитър Сотиров

Към наш № ЗДОИД-35/09.05.2023 г.

**УВАЖАЕМА ГОСПОЖО ЙОНЧЕВА-КУМИТСКИ,**

Приложено, изпращам Ви Решение № ЗА-85 от 17.05. 2023 г. на Главния секретар на Министерството на околната среда и водите (лице по ЗДОИ, определено съгласно т.27 Заповед № РД-714/03.08.2022 г. на Министъра на околната среда и водите) по Заявление за достъп до обществена информация с вх. № ЗДОИД-35/09.05.2023 г.

**Приложение:** съгласно текста.

**МИХАЕЛА ДОЦОВА**
*Директор на дирекция „Правна“*

Министерство на околната среда и водите • РЕПУБЛИКА БЪЛГАРИЯ

**РЕПУБЛИКА БЪЛГАРИЯ**

**МИНИСТЕРСТВО НА ОКОЛНАТА СРЕДА И ВОДИТЕ**

ГЛАВЕН СЕКРЕТАР

**РЕШЕНИЕ**

**№ 39 - 85 / 17.05. 2023 г.**

**ПРОИЗВОДСТВОТО Е ПО ЧЛ.34, АЛ.1 ВЪВ ВРЪЗКА С ЧЛ.28, АЛ.2 ОТ ЗАКОНА ЗА ДОСТЪП ДО ОБЩЕСТВЕНА ИНФОРМАЦИЯ И ЧЛ.26, АЛ.1 ОТ ЗАКОНА ЗА ОПАЗВАНЕ НА ОКОЛНАТА СРЕДА**

В Министерство на околната среда и водите (МОСВ) е постъпило Заявление за достъп до обществена информация с вх. № ЗДОИД-35/09.05.2023 г. (Заявлението), подадено от „Добротич Уинд“ АД (Заявител), вписано в Търговския регистър и регистър на юридическите лица с нестопанска цел (ТРРЮЛНЦ) с ЕИК 200773401, със седалище и адрес на управление: гр. София, п. к. 1407, район „Лозенец“, бул. „Джеймс Баучер“ № 51, ет. 16, представлявано от Севдалина Антонова Йончева – Кумитски – Изпълнителен директор, с посочен електронен адрес: d.sotirov@multi-ecoconsult.com и тел. +359 899 914 040, с което е отправено искане за предоставяне на следната информация:

*1. Информация относно одобрените инвестиционни предложения, планове, и програми, и в процес на процедиране такива, със съответните площи и начин на трайно ползване на територията, които попадат в обхвата на следните защитени зони, по Директивата за опазване на дивите птици - BG0002048 „Суха река", BG0002039 „Хърсовска река" и BG0002038 „Провадийско-Роякско плато" и по Директивата на природните местообитания - BG0000104 „Провадийско-Роякско плато" по и от м. 01.2013 г. - м. 04.2023 г.;*

*2. Информация относно одобрените инвестиционни предложения, планове, и програми, и в процес на процедиране такива, свързани с производство на енергия от възобновяеми източници на енергия (ветрогенератори и фотоволтаични централи), които попадат в обхвата на следните защитени зони, по Директивата за опазване на дивите птици BG0002048 „Суха река", BG0002039 „Хърсовска река" и BG0002038 „Провадийско-Роякско плато" и Директивата за природните местообитания, BG0000104 „Провадийско-Роякско плато" и от м. 01.2013 г. - м. 04.2023 г.;*

*3. Границите на природните местообитания и местообитанията на целевите животинските видове, предмет на опазване в защитена зона BG0000104 „Провадийско-Роякско плато" по* Директивата за природните местообитания в графичен файл с разширение *shp, WGS 84, UTM 35N;*

4. *Данни от GPS проследяване на птиците (GIS-данни) по следните проекти:*
   - *„Опазване на египетския лешояд по миграционния му път - LIFE16 NAT/BG/000874"*
   - *„Възстановяване и устойчиво управление на хранителни местообитания на царския орел в ключови зони от Натура 2000 в България - LIFE14 NAT/BG/001119";*
   - *„Мерки за опазване на малкия креслив орел и неговите местообитания в България - LIFE18/NAT/BG/001050")*
   - *„Опазване на черния и белоглавия лешояд в трансграничните райони на Родопите - LIFE14 NAT/NL/000901*
   - *„Опазване на къдроглавия пеликан по черноморско-средиземноморския прелетен път - LIFE18/NAT/NL/000716";*
   - *„Опазване на червеногушата гъска по протежение на прелетния й път - LIFE 16/NAT/B GI000847";*
   - *ГИС данни от проектите за проследяване на всички видове лешояди (белоглав, египетски и черен лешояд) както и от проследяването на царските орли и малкия креслив орел, по-посочените по-горе в точките проекти;*

5. *Данни от теренни проучвания на птиците - видов състав и численост/гнездова плътност, за:*
   *- Защитена зона с код BG0002038 „Провадийско - Роякско плато", за опазване на дивите птици - всички данни от последните 10 години;*
   *- Защитена зона с код BG0002039 „Хърсовска река" за опазване на дивите птици - всички данни от последните 10 години; Защитена зона BG0002048 „Суха река" за опазване на дивите птици - всички данни от последните 10 години.*

Заявителят прави искане информацията да бъде предоставена в следната форма“ копие, предоставено по електронен път на електронен адрес: d.sotirov@multi-ecoconsult.com.

Заявената информация се квалифицира като информация за околната среда по смисъла на чл. 19 от ЗООС.

Съгласно чл. 26, ал. 1 от ЗООС за предоставяне на достъп до информация за околната среда се прилага процедурата, предвидена в глава трета /чл. 24 – чл. 41/ от ЗДОИ.

За законосъобразен, пълен и точен отговор е поискано становище от компетентните дирекции към МОСВ.

Исканата от Заявителя информация представлява обществена информация по смисъла на чл. 2, ал. 1 от ЗДОИ. Тя не е класифицирана и не представлява защитена тайна, достъпът до нея не е ограничен по смисъла на чл. 13, ал. 2 от ЗДОИ. Не са налице основанията за отказ от предоставяне на информацията, съгласно чл. 20, ал. 1 от ЗООС и чл. 37, ал. 1 от ЗДОИ.

С оглед изложеното, намирам че са налице основанията за предоставяне на достъп до наличната в МОСВ обществена информация. По тази причина на основание чл. 28, ал. 2 от ЗДОИ същата следва да бъде предоставена.

За предоставяне на информация и конкретни резултати, които са получени в резултат от изпълнението на проекти, финансирани по програма LIFE (т.4 от Заявлението), Заявителят следва да се обърне към Изпълнителната агенция за климата и инфраструктурата (CINEA) или от координиращия бенефициент на всеки един от посочените проекти, защото Министерство на околната среда и водите не е страна по договорите за финансиране на проектите.

Предвид че по-актуални данни и информация от мониторинг и други теренни данни са налични в Изпълнителна агенция по околна среда (ИАОС), на основание чл. 32, ал. 1 от ЗДОИ Заявлението следва да бъде препратено по компетентност на Изпълнителния директор на ИАОС.

В изпълнение на изискванията на чл. 34, ал. 1 от ЗДОИ на заявителя следва да бъде определен срок, в който да се възползва от предоставеното му право на достъп до заявената налична информация, както и предварително да бъде сведено до неговото знание, че същата ще бъде предоставена по електронен път от отдел „Център за административно обслужване" към дирекция „Административно и информационно обслужване" на МОСВ, гр. София, бул. "Княгиня Мария Луиза" № 22.

Предвид горното и на основание чл. 28, ал. 1 и 2 от ЗДОИ във връзка с чл. 26 от ЗООС,

**Р Е Ш И Х :**

**ПРЕДОСТАВЯМ** пълен достъп до наличната в МОСВ обществена информация, по т.т. 1, 2, 3 и 5, предмет на Заявление с вх. № ЗДОИД-35/09.05.2023 г. от „Добротич Уинд" АД.

**ОПРЕДЕЛЯМ** срок от 30 /тридесет/ дни, считано от датата на уведомлението за настоящото решение, за предоставяне на разрешения достъп до информация.

**ПРЕПРАЩАМ** Заявление за достъп до обществена информация с вх. № ЗДОИД-35/09.04.2023 г. по компетентност на Изпълнителния директор на ИАОС.

**УКАЗВАМ** в определения по-горе срок решението и информацията да бъдат предоставени на заявителя, на основание чл. 35, ал. 3 от ЗДОИ, на посочения от заявителя електронен адрес: **d.sotirov@multi-ecoconsult.com**, от служител на отдел „Център за административно обслужване" към дирекция „Административно и информационно обслужване" на МОСВ, с искане за потвърждение на получаването й.

В случай че не се получи потвърждение за получаване на информацията, заявителят да бъде уведомен за решението по реда на АПК, а информацията да бъде получена от отдел „Център за административно обслужване" към дирекция „Административно и информационно обслужване" на МОСВ, гр. София, бул. „Княгиня Мария Луиза" № 22, партер, приемно време с граждани: от 9.00 до 17.00 часа, тел.: 940 65 01, след представяне на платежен документ за заплащане на направените разходи.

**ОПРЕДЕЛЯМ** разходи за предоставяне на достъп до исканата информация при получаване на информацията от отдел „Център за административно обслужване" към дирекция „Административно и информационно обслужване" на МОСВ, гр. София, бул. „Княгиня Мария Луиза" № 22, партер, в размер на – 0,34 лв. (тридесет и четири стотинки) без ДДС за 2 листа хартия А4 – писмена справка, разход за тонер за едностранно отпечатване на три страници на лист хартия А4 и 1 бр. CD 700 MB, изчислени съгласно чл. 28 от ЗООС, във връзка с чл. 20 от ЗДОИ и Наредба N Н-1 от 7 март 2022 г. за определяне на нормативи за заплащане на разходите по предоставяне на обществена информация, издадена от министъра на финансите.

Посочената сума може да бъде внесена както по банков път на сметката на МОСВ - BG35 BNBG 9661 3000 1387 01, BIC: BNBG BGSD, БНБ-ЦУ, така и чрез POS-терминално устройство или на касата в сградата на министерството на бул. „Мария Луиза“ № 22, стая № 19, в работно време от 14.00 до 16.30 часа.

*На основание чл. 40, ал. 1 от ЗДОИ във връзка с чл. 133, ал. 1, изречение първо от АПК решението подлежи на обжалване в 14 – дневен срок от получаването му пред Административен съд София - град.*

**КЛИМЕНТИНА ДЕНЕВА**
*(Главен секретар,*
*лице по ЗДОИ, определено*
*съгласно т.27 от Заповед № РД-7[illegible] от 03.08.2022 г.)*



**Р Е П У Б Л И К А  Б Ъ Л Г А Р И Я**

**МИНИСТЕРСТВО НА ОКОЛНАТА СРЕДА И ВОДИТЕ**

# С П Р А В К А

**Във връзка с постъпило в Министерство на околната среда и водите (МОСВ) заявление за достъп до информация с вх. № ЗДОИД-35/09.05.2023 г. (Заявлението), предоставяме следната информация:**

**1.** По т. 1 от Заявлението: Издадените от министъра на околната среда и водите решения по реда на глава втора от *Наредбата за условията и реда за извършване на оценка за съвместимостта на планове, програми, проекти и инвестиционни предложения с предмета и целите на опазване на защитените зони* (Наредба за ОС) за съгласуване на планове, програми, проекти и инвестиционни предложения, попадащи в границата на защитени зони BG0002048 „Суха река“, BG0002039 „Хърсовска река“, BG0002038 „Провадийско - Роякско плато“ за опазване на дивите птици и BG0000104 Провадийско - Роякско плато“ за опазване на природните местообитания и на дивата флора и фауна, за периода 01.2013 г. – 04.2023 г., са както следва:

- **BG0002048 „Суха река“** за опазване на дивите птици - Решение № 23-ОС/2015 г., Решение № 06-ОС/2016 г., Решение № 20-ОС/2019 г. и Решение № 03-ОС/2022 г.;
- **BG0002039 „Хърсовска река“** за опазване на дивите птици - Решение № 23-ОС/2015 г., Решение № 06-ОС/2016 г., Решение № 20-ОС/2019 г. и Решение № 03-ОС/2022 г.;
- **BG0002038 „Провадийско - Роякско плато“** за опазване на дивите птици - Решение № 11-ОС/2013 г., Решение № 37-ОС/2013 г., Решение № 02-ОС/2015 г., Решение № 12-ОС/2015 г., Решение № 10-ОС/2016 г., Решение № 05-ОС/2019 г., Решение № 23-ОС/2021 г., Решение № 24-ОС/2021 г. и Решение № 10-ОС/2023 г.;
- **BG0000104 „Провадийско - Роякско плато“** за опазване на природните местообитания и на дивата флора и фауна - Решение № 11-ОС/2013 г., Решение № 02-ОС/2015 г., Решение № 12-ОС/2015 г., Решение № 22-ОС/2015 г., Решение № 10-ОС/2016 г., Решение № 05-ОС/2019 г., Решение № 23-ОС/2021 г. и Решение № 10-ОС/2023 г.

Посочените решения могат да бъдат намерени на интернет страницата на МОСВ в секция Природа/Натура 2000/Оценка за съвместимост/.

В изпълнение на Стратегията за електронно управление в сектор опазване на околната среда на Република България, през 2013 г. е разработена централизирана информационна система, обезпечаваща функционирането на Публичен регистър с данни за извършване на процедурите по оценка на въздействието върху околната среда (ОВОС) и Публичен регистър с данни за извършване на процедурите по екологична оценка (ЕО) на планове и програми в системата на МОСВ. Информационната система за публичния регистър с данни за извършване на процедурите по ОВОС и ЕО е реализирана като интернет базирано приложение и се поддържа като единна база данни за цялата система на

МОСВ – Централно управление и 16 те Регионални инспекции по околна среда и водите (РИОСВ). Достъпът до регистъра е чрез интернет страниците на МОСВ и РИОСВ.

При случаите на чл. 94, ал. 1 от Закона за опазване на околната среда (ЗООС), когато компетентен орган е министърът на околната среда и водите, се осигурява публичен достъп във връзка с постъпили инвестиционни предложения и процедурите по ОВОС на интернет страницата на МОСВ, раздел превантивна дейност, подраздел ОВОС:

https://www.moew.government.bg/bg/prevantivna-dejnost/ovos/

Министерството на околната среда и водите, съгласно чл. 102 от ЗООС и чл. 3, ал.1 на Наредбата за условията и реда за извършване на оценка на въздействието върху околната среда, поддържа публичен регистър с данни за извършване на ОВОС. Публични регистри по ОВОС:

https://www.moew.government.bg/bg/prevantivna-dejnost/ovos/publichni-registri-po-ovos/

Министърът на околната среда и водите е компетентен орган за плановете и програмите, одобрявани от централните органи на изпълнителната власт и от Народното събрание, както и в случаите на чл. 4, т. 2 от Наредба за условията и реда за извършване на екологична оценка на планове и програми. Когато компетентен орган е министърът на околната среда и водите, се осигурява публичен достъп във връзка с постъпили планове и програми и процедурите по ЕО на интернет страницата на МОСВ, раздел превантивна дейност, подраздел ЕО:

https://www.moew.government.bg/bg/prevantivna-dejnost/ekologichna-ocenka/

Министерството на околната среда и водите, съгласно чл. 102 от ЗООС и чл. 7, ал. 1 на Наредбата за условията и реда за извършване на екологична оценка на планове и програми, поддържа публичен регистър с данни за извършване на процедурите по ЕО. Публичното приложение на Информационната система осигурява достъп до информацията за процедираните планове и програми по реда на глава VI, раздел II от ЗООС от компетенциите на МОСВ и РИОСВ. На потребителите е осигурен достъп до богат набор от данни и документи за текущи и приключили процедури по екологична оценка, включително и за постановените становища и решения. Предоставена е възможност за търсене по компетентен орган, план или програма, териториален обхват, защитени зони и защитени територии, вид, етап и статус на процедурата по ЕО. Публични регистри по ЕО:

https://www.moew.government.bg/bg/prevantivna-dejnost/ekologichnaocenka/publichni-registri-po-eo/

**2.** По т. 2 от Заявлението: Няма издадените от министъра на околната среда и водите решения по реда на глава втора от Наредбата за ОС за съгласуване на планове, програми, проекти и инвестиционни предложения, свързани с производство на енергия от възобновяеми източници на енергия (ветрогенератори и фотоволтаични централи, попадащи в границата на защитени зони BG0002048 „Суха река“, BG0002039 „Хърсовска река“, BG0002038 „Провадийско - Роякско плато“ за опазване на дивите птици и BG0000104 Провадийско - Роякско плато“ за опазване на природните местообитания и на дивата флора и фауна. По отношение на проведени процедури по реда на глава VI от ЗООС – информация се съдържа по-горе в т. 1 от настоящата справка.

**3.** По т. 3 от Заявлението: Пространствени данни с разпространението на типове природни местообитания, местообитания и регистрации на видове, попадащи в границата на защитена зона BG0000104 „Провадийско - Роякско плато“, за опазване на природните местообитания и на дивата флора и фауна, във формат *.shp, координатна система WGS 1984 UTM Zone 35N. Данните са продукт от проект „Картиране и определяне на природозащитното състояние на природни местообитания и видове – Фаза I“ и обхващат периода 2011-2012 г.

Допълнителна информация, продукт от проекта (специфични доклади, карти и др.) за видовете и местообитанията за защитената зона е публично достъпна на интернет

страницата на Информационната система за защитени зони от екологична мрежа „Натура 2000“ (https://natura2000.egov.bg/). На същата страница е публикувана и актуална информация за защитената зона (стандартен формуляр, граница и др.).

Друга информация (включваща пространствени данни, анализи, доклади, комуникация с ЕК) от докладванията на страната по чл. 17 от Директивата за местообитанията от 2013г. и 2019г. е публично достъпна на следните линкове: https://cdr.eionet.europa.eu/bg/eu/art17/; https://nature-art17.eionet.europa.eu/.

**4.** По т. 5 от Заявлението: Информация и данни от проучвания за птици:

- Информация за видовете птици (включваща пространствени данни, анализи, доклади, комуникация с ЕК), предмет на опазване в защитени зони от мрежата „Натура 2000“ от докладванията на страната по чл. 12 от Директивата за птиците от 2013 г. и 2019 г. е публично достъпна на следните линкове: https://cdr.eionet.europa.eu/bg/eu/art12/; https://nature-art12.eionet.europa.eu/.
- Информация за орнитофауната се съдържа и в плановете за действие за видовете птици, утвърдени от министъра на околната среда. Същите са публично достъпни на интернет страницата на министерство на околната среда и водите на следния адрес: https://www.moew.government.bg/bg/priroda/biologichno-raznoobrazie/zastiteni-vidove/planove-za-dejstvie/.
- Информация и данни от извършени проучвания за дивите птици в рамките на проект „Картиране и определяне на природозащитното състояние на природни местообитания и видове – Фаза I“, е публично достъпна на интернет страницата на Информационната система за защитени зони от екологична мрежа „Натура 2000“ (https://natura2000.egov.bg/) в секция „Документи“, Обща информация и данни получени в резултат на проект: „Картиране и определяне на природозащитното състояние на природни местообитания и видове - фаза I“, Директива 2009/147/ЕС за опазване на дивите птици.

**Приложение:** 1 бр. CD с информация съгласно текста.

**Р Е П У Б Л И К А  Б Ъ Л Г А Р И Я**

**Министерство на околната среда и водите**

**Изпълнителна агенция по околна среда**

Изх. № 1601 / 22.05. 2023 г.
гр. София

**ДО**
**Г-ЖА СЕВДАЛИНА ЙОНЧЕВА – КУМИТСКИ**
**ИЗПЪЛНИТЕЛЕН ДИРЕКТОР НА**
**„ДОБРОТИЧ УИНД“ АД**
**ГР. СОФИЯ, 1407**
**Р-Н „ЛОЗЕНЕЦ“, БУЛ. „ДЖЕЙМС БАУЧЪР“ №51**

**Лице за връзка - ДИМИТЪР СОТИРОВ**
Ел. поща: office@multi-ecoconsult.com

**Относно:** *Постъпило заявление с вх. № 5545/09.05.2023 г. за предоставяне на достъп до обществена информация..*

**УВАЖАЕМА ГОСПОЖО ЙОНЧЕВА – КУМИТСКИ,**

На основание чл. 26, ал. 1 от Закона за опазване на околната среда и чл. 28, ал. 1 и ал. 2 от Закона за достъп до обществена информация, Ви уведомяваме, че са налице основания за предоставяне на исканата обществена информация.

Лице за контакти: Галина Донева, старши експерт в дирекция „Правно и административно осигуряване“, Изпълнителна агенция по околна среда.
Ел. поща: infocenter@eea.government.bg.

**Приложение**: Решение № 84/22.05.23г. за предоставяне на достъп до обществена информация

**ВАЛЕРИЯ ГЕРОВА**
**ГЛАВЕН СЕКРЕТАР**
*(Упълномощена съгласно Заповед № 396/14.11.2022 г.*
*на и.д. изпълнителен директор на ИАОС)*

МИНИСТЕРСТВО на ОКОЛНАТА СРЕДА и ВОДИТЕ
ИЗПЪЛНИТЕЛНА АГЕНЦИЯ ПО ОКОЛНА СРЕДА
СОФИЯ

**Р Е П У Б Л И К А  Б Ъ Л Г А Р И Я**

**Министерство на околната среда и водите**

**Изпълнителна агенция по околна среда**

# РЕШЕНИЕ

# ЗА ПРЕДОСТАВЯНЕ НА ДОСТЪП ДО НАЛИЧНА ОБЩЕСТВЕНА ИНФОРМАЦИЯ

**№ 84/ 22.05.2023 г.**

В Изпълнителна агенция по околна среда (ИАОС) е постъпило искане за предоставяне на достъп до обществена информация с вх. № 5545/09.05.2023 г., подадено от г-жа Севдалина Антонова Йончева-Кумитски, изпълнителен директор на „Добротич Уинд“ АД, с адрес: гр. София, район „Лозенец“, бул. „Джеймс Баучър“ №5.

Заявлението е подадено на основание чл. 24 от Закона за достъп до обществена информация (ЗДОИ) и съдържа посочените в чл. 25 от ЗДОИ реквизити.

Заявителят е отправил искане за предоставяне на информация относно:

1. *Граници на природните местообитания и местообитанията на целеви животински видове, както и данни за регистрации на видовете предмет на опазване в защитена зона BG0000104 „Провадийско-Роякско плато“ по Директивата за природните местообитания в графичен файл с разширение* shp, *в координатната система WGS 84, проекция UTM 35N;*
2. *Данни от GPS проследяване на птиците (GIS-данни) по следните проекти:*
   - *„Опазване на египетския лешояд по миграционния му път – LIFE16NAT/BG/000874“;*
   - *„Възстановяване и устойчиво управление на хранителни местообитания на царския орел в ключови зони от Натура 2000 в България - LIFE14NAT/BG/001119“;*
   - *„Мерки за опазване на малкия креслив орел и неговите местообитания в България - LIFE18/NAT/BG/001050“;*
   - *„Опазване на черния и белоглав лешояд в трансграничните райони на Родопите - LIFE14NAT/NL/000901“;*
   - *„Опазване на кадроглавия пеликан по черноморско-средиземноморския прелетен път - LIFE18/NAT/ NL /000716“;*
   - *„Опазване на червеногушата гъска по протежение на прелетния и път - LIFE16/NAT/BG/000847“;*
   - *ГИС данни от проектите за проследяване на водиве лешояди (белоглав, египетски и черен лешояд) както и от проследяването на царските орли и малкия креслив орел, по посочените по-горе проекти.*
3. *Данни от теренни проучвания на птиците - видов състав и численост/гнездова плътност за:*
   - *Защитена зона с код BG0002038 „Провадийско-Роякско плато“, за опазване на дивите птици – всички данни от последните 10 години;*
   - *Защитена зона с код BG0002039 „Хърсовска река“ за опазване на дивите птици – всички данни от последните 10 години;*
   - *Защите зона BG0002048 „Суха река“ за опазване на дивите птици – всички данни от последните 10 години;*
4. *Данните от национален мониторинг на птиците по проект: „Анализи и проучвания на видовете птици в България, предмет на докладване съгласно чл. 12 от Директивата за птиците (2009/147/ЕО)“ Изпълнител: Консорциум*



*1618, София, бул. “Цар Борис III” No 136, п.к. 251 тел. 955 90 11*
*e-mail: iaos@eea.government.bg; http://eea.government.bg*

*„Дикон-Партицип“, с водеща роля на „Дикон Груп“ ЕООД и с партньорството на „Партицип ГмбХ“, Германия, Възложител: ИАОС*

Като форма за предоставяне на достъп до обществената информация в заявлението е посочено: копия, предоставени по електронен път на ел. адрес: office@multi-ecoconsult.com

Исканата от заявителя информация представлява обществена информация по смисъла на чл. 2, ал. 1 от ЗДОИ, тя не е класифицирана и не представлява защитена тайна, достъпът до нея не е ограничен по смисъла на чл. 13, ал. 2 от ЗДОИ.

С оглед гореизложеното и на основание чл. 26, ал. 1 от Закона за опазване на околната среда (ЗООС) във връзка с чл. 28, ал. 2 , чл. 34 и чл. 26, ал. 1, т. 4 от ЗДОИ,

## Р Е Ш И Х:

Предоставям информация на г-жа Севдалина Антонова Йончева-Кумитски, изпълнителен директор на „Добротич Уинд“ АД, с адрес: гр. София, район „Лозенец“, бул. „Джеймс Баучър“ №5, чрез лицето за връзка г-н Димитър Сотиров, поисканата със заявление с вх. № 5545/09.05.2023 г., както следва:

1. Предоставяме пространствени данни (.shp формат) от мониторинг на природните местообитания и видовете, предмет на опазване в защитена зона BG0000104 "Провадийско-Роякско плато".
2. Предоставяме пространствени данни (.shp формат) от мониторинг на видовете птици, предмет на опазване в защитени зони BG0002038 "Провадийско-Роякско плато", BG0002039 "Хърсовска река", BG0002048 "Суха река".
3. Предоставяме данни (.shp формат) в резултат на проект: „Анализи и проучвания на видове и природни местообитания, предмет на докладване по чл. 17 от Директивата за местообитанията и чл. 12 от Директивата за птиците“.

*Забележка: ИАОС не разполага с данни от изброените проекти в точка 2 от подаденото заявление.*

Предоставя се налична първична информация, във формат .shp.

Предвид искането на заявителя и разпоредбата на чл. 35, ал. 3 от ЗДОИ, настоящото решение ще бъде изпратено по електронна поща, на посочения в заявлението електронен адрес: office@multi-ecoconsult.com, без да се дължат суми по предоставянето на обществената информация.

На основание чл. 40, ал. 1 от ЗДОИ, във връзка с чл. 133, ал. 1, изречение първо, предложение първо от Административнопроцесуалния кодекс, настоящото решение може да бъде обжалвано, чрез главния секретар на ИАОС, в 14-дневен срок от съобщаването му пред Административен съд – София-град.

**ВАЛЕРИЯ ГЕРОВА**
**ГЛАВЕН СЕКРЕТАР**
*(Упълномощена съгласно Заповед №396/14.11.2022 г. на и.д. изпълнителен директор на ИАОС)*

МИНИСТЕРСТВО на ОКОЛНАТА СРЕДА и ВОДИТЕ
ИЗПЪЛНИТЕЛНА АГЕНЦИЯ ПО ОКОЛНА
СОФИЯ

**ОБЩИНА ВЕТРИНО**
9220 село Ветрино
ул. "Г.С.Раковски" №24
тел.:+359 /5161/ 89 80 /
e-mail: wetrino@yahoo.com
http://www.vetrino.bg/
**Кмет на Община: Д-р Димитър Димитров**

**MUNICIPALITY VETRINO**
9220 Vetrino
24, G.S.Rakovski str.
tel.:+359 /5161/ 89 80 /
e-mail: wetrino@yahoo.com
http://www.vetrino.bg/
**Mayor: D-r Dimitar Dimitrov**

Общинска администрация-Ветрино
№ЗДОИ-3-1 / 22.05 2023
с. Ветрино, Варненска област

**ДО**
**СЕВДАЛИНА ЙОНЧЕВА – КУМИТСКИ**
**ИЗПЪЛНИТЕЛЕН ДИРЕКТОР НА**
**„ДОБРОТИЧ УИНД" АД**
**E-MAIL: d.sotirov@multi-ecoconsult.com**

**ОТНОСНО:** Заявление за достъп до обществена информация

**УВАЖАЕМА ГОСПОЖО КУМИТСКИ,**

Във връзка с Ваше заявление с вх.№ЗДОИ-3/09.05.2023 г. за достъп до обществена информация, приложено Ви изпращам:

1.Таблична справка за инвестиционни предложения / проекти, планове и програми на община Ветрино за последните 5 години (2018 – до април 2023 г.) с посочено местоположение – населено място и идентификатори на засегнатите поземлени имоти, вкл. и за обектите за производството на енергия от възобновяеми енергийни източници.

2. Таблична справка на всички одобрени, изградени и действащи към настоящия момент, обекти за производство на енергия от възобновяеми източници (ветрогенератори и фотоволтаични системи), както и за тези за които има издадени валидни разрешения за строеж на територията на община Ветрино.

3. Таблична справка за одобрени и действащи ПУП за устройствени зони, в които се допуска изграждане и експлоатация на обекти с насоченост за производство на енергия от възобновяеми източници (ветрогенератори и фотоволтаични системи), на територията на община Ветрино с информация за възложител, териториален обхват/местоположение, номер на заповед за одобряване и дата – за последните 5 години (2018 – до април 2023 г.).

Приложение: съгласно текста

**С уважение,**

**Д-Р ДИМИТЪР ДИМИТРОВ**
**Кмет на Община Ветрино**

ОБЩИНА ВЕТРИНО КМЕТ

**ОБЩИНА ВЕТРИНО**
9220 село Ветрино
ул. "Г.С.Раковски" №24
тел.:+359 /5161/ 89 80
e-mail: wetrino@yahoo.com
http://www.vetrino.bg/
**Кмет на Община: Д-р Димитър Димитров**

**MUNICIPALITY VETRINO**
9220 Vetrino
24, G.S.Rakovski str.
tel.:+359 /5161/ 89 80
e-mail: wetrino@yahoo.com
http://www.vetrino.bg/
**Mayor: D-r Dimitar Dimitrov**

# Р Е Ш Е Н И Е

За предоставяне на достъп до обществена информация

№ 8/22.05.2023г.

**Подписаният : Д-р Димитър Колев Димитров,**

Разгледах заявлението за предоставяне на достъп до обществена информация с входящ номер №ЗДОИ-3/22.05.2023год. от „ДОБРОТИЧ УИНД" АД, адрес за кореспонденция: гр. София, п.к.1407, район "Лозенец", бул. „Джеймс Баучер", №51, ет.16; Чрез своя представител: Севдалина Антонова Йончева-Кумитски, Изпълнителен директор на „ДОБРОТИЧ УИНД" АД; Лице за връзка: Димитър Сотиров, тел. 0899 914040, Електронна поща: d.sotirov@multi-ecoconsult.com

Намирам, че са на лице основанията за предоставяне на исканата обществена информация поради това

**ПРЕДОСТАВЯМ ПЪЛЕН ДОСТЪП ДО ИСКАНАТА И НАЛИЧНА ОБЩЕСТВЕНА ИНФОРМАЦИЯ.**

Определям срок за предоставяне на разрешения достъп до информация-14 дни, считано от уведомлението на заявителя за настоящото решение.

Достъпа до разрешената информация да бъде предоставен под формата на : електронен път.

Информацията следва да бъде предоставена на електронна поща на заявилия без да се заплаща такса за това.

Решението подлежи на обжалване пред Административен съд Варна в 14 дневен срок от датата на съобщението.

**Д-р Димитър Димитров**
**Кмет на община Ветрино**

ОБЩИНА ВЕТРИНО КМЕТ

**Справка по точка т.1 за инвестиционни предложения за последните 5 години (2018 – до април 2023 г.) за обекти за производство на енергия от ВЕИ**

| № по ред | дата | Инвестиционни предложение | местоположение /населено място и идентификатор на засегнатите поземлени имоти/ |
|---|---|---|---|
| 1 | 22.07.2021 г. | "Изграждане на вятърен парк за производство на електрическа енергия-Добротич и изграждане на въздушна линия (електрически кабел 400 kv), свързвашабъдеща 33/110/400 kv подстанция "Добротич" с мрежата на ЕСО" | с.Доброплодно / 21645.17.48; 21645.49.22; 21645.50.49; 21645.12.30; 21645.12.52; 21645.20.82; 21645.20.172; 21645.66.7; 21645.49.75; 21645.4.184; 21645.46.129; 21645.46.195; 21645.38.47; 21645.40.54; 21645.43.58; 21645.34.1; 21645.45.53; с.Ягнило / 87206.5.12; 87206.7.45; с.Момчилово / 49000.3.98; 49000.2.39; 49000.1.47; 49000.18.36; 49000.15.28; 49000.31.16; 49000.21.15; с.Средно село / 68480.3.13; 68480.18.47; |
| 2 | 28.07.2021 г. | Изграждане на Вятърен парк за производство на електрическа енергия - Добротич и изграждане на въздушна линия (електрически кабел 400kV) свързваща бъдеща 33/110/400kV подстанция | с.Добротич / 21717.11.31; 21717.12.26; |
| 3 | 16.03.2023 г. | "Изграждане и експлоатация на вятърен енергиен парк" | с.Добротич / 21717.11.30; 21717.13.29; 21717.17.40; 21717.17.42; 21717.37.16; 21717.42.34; 21717.45.46; 21717.53.54; 21717.54.40; 21717.58.28; 21717.60.49; 21717.62.42 |
| 4 | 05.04.2023 г. | "Фотоволтаична електрическа централа за производство на електрическа енергия" | с.Белоградец / 03602.82.9 |
| 5 | 05.04.2023 г. | "Фотоволтаична електрическа централа за производство на електрическа енергия" | с.Ягнило / 87206.27.2 |

**Справка по т.2 за одобрени обекти за производство на енергия от ВЕИ**

| № на Разрешение за строеж | ДАТА | РАЗРЕШЕНИЕТО СЕ ИЗДАВА НА | НАИМЕНОВАНИЕ НА ОБЕКТА | КВАРТАЛ И ПАРЦЕЛ | НАСЕЛЕНО МЯСТО |
|---|---|---|---|---|---|
| 31 | 26.09.2019 г. | Маринка Георгиева | ”Инсталация за производство на електрическа енергия до 30kW” | УПИ XI 3, кв.35 | с. Момчилово |
| 14 | 24.02.2021 г | Андрей Андреев | Фотоволотаична инсталация за производство на електроенергия с мощност до 30 kW‘‘ | УПИ II 500 в кв.40 | с.Доброплодно |
| 2 | 12.01.2022 г. | “АЗЕР” ЕООД | ”Монтаж на фотоволотаична инсталация 49,5 kWp за собствени нужди ‘‘ | ПИ 03602.115.31 | КККР на с.Белоградец |
| 5 | 24.01.2022 г. | „К-ЕИ-Г”АД | ”Фотоволотаична електрическа централа с изходяща мощност до 60 kW ‘‘ | ПИ с идентификатор 48653.25.58 | КККР на с.Млада гвардия |
| 6 | 24.01.2022 г. | „СКАЙ-К”АД | ”Фотоволотаична електрическа централа с изходяща мощност до 30 kW ‘ | ПИ с идентификатор 10865.120.5 | КККР на с.Ветрино |
| 20 | 28.11.2022 г. | Марийка Тодорова | ”Фотоволтаична система за собствени нужди на покрив ‘‘ | УПИ XIII 195, кв.9, | с. Неофит Рилски |
| 21 | 06.12.2022г. | „ЕНЕРОНС”ООД | “ФОТОВОЛТАИЧНА ЕЛЕКТРИЧЕСКА ЦЕНТРАЛА“СРЕДНО СЕЛО“ С МОЩНОСТ ДО 197,47 kWp”, в | УПИ XII-79, кв.20, | с.Средно село |
| 4 | 16.02.2023 г. | „САКМАРКЕТ”ЕООД | ”Фотоволотаична електрическа централа за производство на ел.енергия с обща инсталирана мощност до 160 kW | УПИ с IV, кв.72 | с.Доброплодно |
| 8 | 22.03.2022 г. | Бисер Борисов | ”Фотоволтаична електрическа централа 15kW, върху покрив на съществуваща сграда“ | УПИ II 102, кв. 10, | с. Габърница |

**Справка по т.3 за одобрени и влезли с сила ПУП за устройтвени зони в които се допуска изграждане и експолатация на обекти с насоченост за производство на енергия от възобновяеми източници (ветрогенератори и фотоволтаични системи)**

| № | Възложител | Обхват | Заповед за одобряване |
|---|---|---|---|
| 1 | Венета Атанасова | ПУП – ПЗ за УПИ III-90 в кв. 13 по плана на с. Момчилово, общ. Ветрино, обл. Варна, с предложение за смяна на устройствената зона от „ЖМ“ и отреждането на имота от „за жилищно строителство“ в устройствената зона от „ПП“ и отреждането на имота „за фотоволтаици“ | Заповед № РД-424 / 19.08.2022 г., влязла в сила на 15.09.2022 г. |
| 2 | „ЕНЕРОНС“ ООД | ПУП – ПЗ за УПИ XXV-183 в кв. 19 по плана на с. Ветрино, общ. Ветрино, обл. Варна, с предложение за смяна на устройствената зона от „ЖМ“ в устройствена зона от „ПП“ и отреждане на имота „за фотоволтаици“ | Заповед № РД-374 / 25.07.2022 г., влязла в сила на 08.08.2022 г. |
| 3 | Стелияна Маринова | ПУП-ПРЗ за ПИ 389 в кв. 52 по плана на с. Невша, общ. Ветрино, обл. Варна, с цел обединява УПИ VIII-389 и УПИ XVII-389 и прилагане на § 8, ал. 2, т. 3 от Преходните разпоредби на ЗУТ спрямо съседните УПИ – УПИ VII-388, УПИ IX-393 и УПИ XVI-395 и образува едно ново УПИ с проектен номер: УПИ XXVII-389 с промяна в отреждането от „за жилищно строителство‘‘ за „Фотоволтаици“ | Заповед № РД-201 / 12.04.2023 г., влязла в сила на 17.05.2023 г. |

Вълчи дол Област Варна
ОБЩИНСКА АДМИНИСТРАЦИЯ
тел.05131/23-13 – кмет; 27-20 – зам. кмет; централа 23-15; факс 05131/34-50
9280 гр. Вълчи дол, пл. „Хр. Ботев"№1; e-mail: oba@valchidol.bg

**РЕШЕНИЕ**

**ЗА ПРЕДОСТАВЯНЕ НА ОБЩЕСТВЕНА ИНФОРМАЦИЯ**

**№ 23-544/25.05 2023 г.**

**УВАЖАЕМА Г-ЖО ЙОНЧЕВА-КУМИТСКИ,**

В отговор на Ваше заявление за достъп до обществена информация вх. № 14/09.05.2023 г., „ДОБРОТИЧ УИНД" АД и на основание чл. 34, ал. 1 и чл. 35, ал. 3 от ЗДОИ, приложено Ви предоставям изисканата от Вас информация, а именно:

**По точка 1:** „Таблична справка за инвестиционните предложения/проекти, планове и програми на територията на Община Вълчи дол, област Варна (одобрени или в процес на одобряване и/или разработване) за последните 5 години (2018 г. – до 04.2023 г. вкл.) с посочване на тяхното местоположение – населено място и идентификатори на засегнатите поземлени имоти, вкл. и за обектите за производство на енергия от възобновяеми енергийни източници (ВЕИ)"

**Отговор по точка 1:**

Приложение 1.

**По точка 2:** „Таблична справка на всички одобрени, изградени и действащи към настоящия момент обекти за производство на енергия от възобновяеми източници (ветрогенератори и фотоволтаични системи), както и за тези за които има издадени валидни разрешения за строеж на територията на община Вълчи дол"

**Отговор по точка 2:**

Приложение 2.

**По точка 3:** „Таблична справка за одобрени и действащи ПУП за устройствени зони в които се допуска изграждане и експлоатация на обекти с насоченост за производство на енергия от възобновяеми източници (ветрогенератори и фотоволтаични системи) на територията на община Вълчи дол с информация за възложител, териториален обхват/местоположение, номер на заповед/решение за одобряване и дата – за последните 5 години (2018 г. – до 04.2023 г. вкл.)"

**Отговор по точка 3:**

Приложение 3.

Исканата от Вас информация ще ви бъде предоставена на адреса на електронната поща, посочена в заявлението – d.sotirov@multi-ecoconsult.com в pdf формат на файла, поради което на основание чл. 35, ал. 3 от ЗДОИ не дължите заплащане на разходите по предоставянето й.

Настоящото решение се издава на 25.05.2023 г.

Настоящото решение може да се обжалва пред Административен съд-Варна по реда на Административно–процесуалния кодекс, в 14 дневен срок от съобщаването му.

**ГЕОРГИ ТРОНКОВ,**
*Кмет на Община Вълчи дол*

*Приложение 1*

**ТАБЛИЧНА СПРАВКА**
**ЗА ИНВЕСТИЦИОННИ ПРЕДЛОЖЕНИЯ/ПРОЕКТИ, ПЛАНОВЕ И ПРОГРАМИ НА ТЕРИТОРИЯТА НА ОБЩИНА ВЪЛЧИ ДОЛ**

| № по ред | Инвестиционно предложение | Разрешение за изработване на ПУП № … | Одобрен ПУП | Местонахождение УПИ №/ПИ№, кв./масив |
|---|---|---|---|---|
| 1. | Изработване на ПУП-ПЗ | Заповед № 33<br>04.01.2018 г. | 244<br>07.03.2018 г. | гр. Вълчи дол<br>ПИ 12574.501.1748 |
| 2. | Изработване на ПУП-ПРЗ делба | Заповед № 99<br>19.01.2018 г. | 246<br>07.03.2018 г. | гр. Вълчи дол<br>ПИ 12574.501.1778 |
| 3. | Изработване на ПУП-ПРЗ делба | Заповед № 101<br>19.01.2018 г. | 245<br>07.03.2018 г. | гр. Вълчи дол<br>ПИ 12574.501.1759<br>ПИ 12574.501.1760 |
| 4. | Изработване на ПУП-ПЗ | Протокол № 35<br>30.01.2018 г. | - | с. Искър<br>ПИ 32860.10.110 |
| 5. | Изработване на ПУП-ПЗ | Протокол № 35<br>30.01.2018 г. | 358<br>05.04.2018 г. | с. Щипско<br>ПИ 84022.41.1 |
| 6. | Изработване на ПУП-ПЗ | Протокол № 35<br>30.01.2018 г. | 359<br>05.04.2018 г. | с. Щипско<br>ПИ 84022.41.4 |
| 7. | Изработване на ПУП-ПЗ | Протокол № 35<br>30.01.2018 г. | 360<br>05.04.2018 г. | с. Щипско<br>ПИ 84022.15.1 |
| 8. | Изработване на ПУП-ПРЗ | Заповед № 143<br>07.02.2018 г. | 363<br>05.04.2018 г. | гр. Вълчи дол<br>ПИ 12574.501.1780<br>ПИ 12574.501.1781 |
| 9. | Изработване на ПУП-ПЗ | Заповед № 166<br>15.02.2018 г. | - | гр. Вълчи дол<br>ПИ 12574.501.96 |
| 10. | Изработване на ПУП-ПЗ | Заповед № 167<br>15.02.2018 г. | 590<br>22.05.2018 г. | с. Калоян<br>ПИ № 35506.26.17 |
| 11. | Изработване на ПУП-ПЗ | Заповед № 212<br>28.02.2018 г. | 875<br>24.07.2018 г. | с. Брестак<br>ПИ 06416.90.11 |
| 12. | Изработване на ПУП-ПЗ | Заповед № 243<br>07.03.2018 г. | - | гр. Вълчи дол<br>ПИ 12574.75.1 |
| 13. | Изработване на ПУП-ПЗ | Заповед № 364<br>05.04.2018 г. | 886<br>09.08.2019 г. | гр. Вълчи дол<br>ПИ 12574.75.4 |
| 14. | Изработване на ПУП-ПЗ | Заповед № 365<br>05.04.2018 г. | 591<br>22.05.2018 г. | гр. Вълчи дол<br>ПИ 12574.59.17 |
| 15. | Изработване на ПУП-ПЗ | Протокол № 39<br>26.04.2018 г.<br>Решение № 1085 | - | гр. Вълчи дол<br>ПИ 12574.5.143 |
| 16. | Изработване на ПУП-ПЗ | Протокол № 39<br>26.04.2018 г.<br>Решение № 1086 | - | гр. Вълчи дол<br>ПИ 12574.75.11 |
| 17. | Изработване на ПУП-ПП | Протокол № 39<br>26.04.2018 г.<br>Решение № 1087 | Протокол № 44<br>30.08.2018 г.<br>Решение № 1234 | с. Брестак<br>ПИ 06416.121.4 |
| 18. | Изработване на ПУП-ПРЗ | Протокол № 39<br>26.04.2018 г.<br>Решение № 1089 | 1024<br>05.09.2018 г. | с. Калоян<br>ПИ № 35506.501.567<br>ПИ № 35506.501.568 |
| 19. | Изработване на ПУП-ПЗ | Заповед № 593<br>22.05.2018 г. | - | с. Михалич<br>ПИ 48524.501.506 |
| 20. | Изработване на КПИИ | Заповед № 733<br>15.06.2018 г. | 226<br>10.03.2020 г. | гр. Вълчи дол<br>ПИ 12574.501.632 |
| 21. | Изработване на ПУП-ПР | Заповед № 734 | 822 | с. Калоян |

| | | | | |
|---|---|---|---|---|
| | | 15.06.2018 г. | 12.07.2018 г. | ПИ № 35506.501.506 |
| 22. | Изработване на ПУП-ПЗ | Заповед № 795<br>03.07.2018 г. | 1025<br>05.09.2018 г. | с. Михалич<br>ПИ 48524.501.507 |
| 23. | Допълване на „Специализирана план-схема за газоснабдяване на гр. Вълчи дол” | - | Протокол № 43<br>26.07.2018 г.<br>Решение № 1207 | гр. Вълчи дол |
| 24. | Изработване на ПУП-ПРЗ | Заповед № 1003<br>30.08.2018 г. | 1161<br>17.10.2018 г. | с. Брестак<br>ПИ 06416.501.930 |
| 25. | Изработване на ПУП-ПЗ | Протокол № 44<br>30.08.2018 г.<br>Решение № 1237 | - | гр. Вълчи дол<br>ПИ 12574.5.143 |
| 26. | Изработване на ПУП-ПЗ | Заповед № 1084<br>27.09.2018 г. | 1261<br>12.11.2018 г. | гр. Вълчи дол<br>ПИ 12574.59.90 |
| 27. | Изработване на ПУП-ПРЗ делба | Заповед № 1160<br>17.10.2018 г. | 1391<br>10.12.2018 г. | с. Щипско<br>ПИ 84022.501.15 |
| 28. | Изработване на ПУП-ПРЗ | Заповед № 1198<br>23.10.2018 г. | - | с. Радан войвода<br>ПИ 61265.501.79<br>ПИ 61265.501.83<br>ПИ 61265.501.84 |
| 29. | Изработване на ПУП-ПЗ | Протокол № 45<br>15.10.2018 г.<br>Решение № 1267 | 455<br>07.05.2019 г. | гр. Вълчи дол<br>ПИ 12574.49.55 |
| 30. | Изработване на КПИИ | Заповед № 1325<br>26.11.2018 г. | 317<br>02.04.2019 г. | с. Оборище<br>ПИ 53093.23.14 |
| 31. | Изработване на ПУП-ПРЗ делба | Заповед № 79<br>31.01.2019 г. | 560<br>11.06.2020 г. | с. Щипско<br>ПИ 84022.501.834 |
| 32. | Изработване на ПУП-ПРЗ делба | Заповед № 112<br>07.02.2019 г. | 229<br>12.03.2020 г. | гр. Вълчи дол<br>ПИ 12574.59.28 |
| 33. | Изработване на ПУП-ПЗ | Заповед № 113<br>07.02.2019 г. | 289<br>29.03.2019 г. | с. Брестак<br>ПИ 06416.103.52 |
| 34. | Изработване на ПУП-ПР | Заповед № 117<br>08.02.2019 г. | 288<br>29.03.2019 г. | с. Радан войвода<br>УПИ I-141, II-142 и XI-140, кв. 35 |
| 35. | Изработване на ПУП-ПЗ | Протокол № 54<br>25.04.2019 г.<br>Решение № 1267 | Решение № 49<br>Протокол № 3 от<br>28.11.2019 г. | с. Генерал Колево<br>ПИ 14670.24.27 |
| 36. | Изработване на ПУП-ПП | Протокол № 54<br>25.04.2019 г.<br>Решение № 1493 | Решение № 1619<br>Протокол № 58 от<br>30.08.2019 г. | с. Брестак |
| 37. | Изработване на ПУП-ПР | Заповед № 710<br>21.06.2019 г. | - | с. Щипско<br>ПИ 84022.501.278 |
| 38. | Изработване на ПУП-ПР | Заповед № 865<br>02.08.2019 г. | - | с. Брестак<br>ПИ 06416.501.268<br>ПИ 06416.501.915 |
| 39. | Изработване на ПУП-ПП | Протокол № 57<br>01.08.2019 г.<br>Решение № 1267 | - | с. Ст. Караджа<br>ПИ 69170.77.3 |
| 40. | Изработване на ПУП-ПЗ | Заповед № 908<br>19.08.2019 г. | 6<br>03.01.2020 г. | с. Оборище<br>ПИ 53093.24.21 |
| 41. | Изработване на ПУП-ПРЗ | Заповед № 1161<br>15.10.2019 г. | - | с. Щипско<br>ПИ 84022.501.835 |
| 42. | Изработване на ПУП-ПРЗ | Заповед № 1334<br>25.11.2019 г. | 229<br>12.03.2020 г. | гр. Вълчи дол<br>ПИ 12574.59.28 |
| 43. | Изработване на ПУП-ПРЗ делба | Заповед № 59<br>23.01.2020 г. | 131<br>21.02.2020 г. | с. Оборище<br>ПИ 53093.23.14 |
| 44. | Изработване на ПУП-ПЗ | Заповед № 89<br>04.02.2020 г. | 114<br>13.02.2020 г. | гр. Вълчи дол<br>ПИ 12574.501.1310 |

| | | | | |
|---|---|---|---|---|
| 45. | Изработване на ПУП-ПРЗ | Заповед № 107<br>07.02.2020 г. | 115<br>13.02.2020 г. | с. Бояна<br>ПИ 05978.501.215<br>ПИ 05978.501.570 |
| 46. | Изработване на ПУП-ПЗ | Заповед № 108<br>07.02.2020 г. | 116<br>13.02.2020 г. | с. Добротич<br>ПИ 21717.501.174 |
| 47. | Изработване на ПУП-ПРЗ | Заповед № 305<br>07.04.2020 г. | 486<br>20.05.2020 г. | гр. Вълчи дол<br>ПИ 12574.501.545 |
| 48. | Изработване на ПУП-ПЗ | Протокол № 9<br>24.04.2020 г.<br>Решение № 183 | - | гр. Вълчи дол<br>ПИ 12574.37.47 |
| 49. | Изработване на ПУП-ПЗ | Протокол № 9<br>24.04.2020 г.<br>Решение № 185 | 656<br>09.07.2020 г. | гр. Вълчи дол<br>ПИ 12574.62.15 |
| 50. | Изработване на ПУП-ПЗ | Протокол № 9<br>24.04.2020 г.<br>Решение № 185 | 657<br>09.07.2020 г. | гр. Вълчи дол<br>ПИ 12574.62.8 |
| 51. | Изработване на ПУП-ПЗ | Протокол № 9<br>24.04.2020 г.<br>Решение № 184 | - | гр. Вълчи дол<br>ПИ 12574.37.44 |
| 52. | Изработване на ПУП-ПП | Протокол № 9<br>24.04.2020 г.<br>Решение № 186 | 980<br>19.10.2020 г.<br>Отменена със<br>Заповед № 1073<br>09.11.2020 г. | с. Ст. Караджа |
| 53. | Изработване на ПУП-ПРЗ | Заповед № 440<br>07.05.2020 г. | 689<br>17.07.2020 г. | с. Радан войвода<br>УПИ I-139, VI-139а,<br>VII-139а, кв. 34 |
| 54. | Изработване на ПУП-ПЗ | Протокол № 11<br>28.05.2020 г.<br>Решение № 235 | - | гр. Вълчи дол<br>ПИ 12574.37.49 |
| 55. | Изработване на ПУП-ПЗ | Протокол № 11<br>28.05.2020 г.<br>Решение № 236 | - | гр. Вълчи дол<br>ПИ 12574.37.48 |
| 56. | Изработване на ПУП-ПЗ | Заповед № 688<br>17.07.2020 г. | 774<br>20.08.2020 г. | с. Брестак<br>ПИ 06416.90.11 |
| 57. | Изработване на ПУП-ПРЗ | Заповед № 701<br>21.07.2020 г. | - | гр. Вълчи дол<br>УПИ II-65,66 и УПИ<br>XI-63, кв. 7 |
| 58. | Изработване на ПУП-ПЗ | Протокол № 13<br>30.07.2020 г.<br>Решение № 236 | 156<br>11.02.2021 г. | гр. Вълчи дол<br>ПИ 12574.45.36 |
| 59. | Изработване на ПУП-ПЗ | Заповед № 831<br>09.09.2020 г. | 551<br>01.06.2021 г. | с. Изворник<br>ПИ 32442.37.1 |
| 60. | Изработване на ПУП-ПЗ | Заповед № 843<br>17.09.2020 г. | 981<br>19.10.2020 г. | с. Щипско<br>ПИ 84022.501.466 |
| 61. | Изработване на ПУП-ПЗ | Заповед № 865<br>18.09.2020 г. | - | с. Ген. Киселово<br>ПИ 14667.23.14 |
| 62. | Изработване на ПУП-ПРЗ | Заповед № 946<br>07.10.2020 г. | 630<br>22.06.2021 г. | с. Метличина<br>ПИ 47874.501.197 |
| 63. | Изработване на ПУП-ПЗ | Протокол № 16<br>17.09.2020 г.<br>Решение № 325 | 423<br>27.04.2021 г. | гр. Вълчи дол<br>ПИ 12574.43.34 |
| 64. | Изработване на ПУП-ПП | Протокол № 16<br>17.09.2020 г.<br>Решение № 325 | 156<br>11.02.2021 г. | гр. Вълчи дол<br>ПИ 12574.45.36 |
| 65. | Изработване на ПУП-ПРЗ | Заповед № 1030<br>27.10.2020 г. | 368<br>08.04.2021 г. | с. Щипско<br>ПИ 84022.501.529 |
| 66. | Изработване на ПУП-ПЗ | Заповед № 1145 | 15 | с. Караманите |

| | | | | |
|---|---|---|---|---|
| | | 26.11.2020 г. | 07.01.2021 г. | ПИ 36302.501.146 |
| 67. | Изработване на ПУП-ПРЗ | Заповед № 1165<br>01.12.2020 г. | 17<br>07.01.2021 г. | с. Михалич<br>ПИ 48524.501.480 |
| 68. | Изработване на ПУП-ПЗ | Протокол № 21<br>09.12.2020 г.<br>Решение № 363 | - | с. Радан войвода<br>ПИ 61265.27.22 |
| 69. | Изработване на ПУП-ПЗ | Заповед № 14<br>07.01.2021 г. | 40<br>14.01.2021 г. | с. Метличина<br>ПИ 47874.501.646 |
| 70. | Изработване на ПУП-ПЗ | Заповед № 16<br>07.01.2021 г. | 41<br>14.01.2021 г. | с. Щипско<br>ПИ 84022.501.697 |
| 71. | Изработване на ПУП-ПР | Заповед № 127<br>03.02.2021 г. | - | с. Щипско<br>ПИ 84022.501.276 |
| 72. | Изработване на ПУП-ПР | Заповед № 128<br>03.02.2021 г. | - | с. Метличина<br>част от ПИ<br>47874.501.176, 175,181 |
| 73. | Специализирана план-схема за газоснабдяване – Разширение на ГРМ на гр. Вълчи дол | Протокол № 24<br>26.02.2021 г.<br>Решение № 415 | Протокол № 47<br>15.12.2021 г.<br>Решение № 987 | гр. Вълчи дол |
| 74. | Изработване на ПУП-ПРЗ | Заповед № 303<br>24.03.2021 г. | 782<br>03.08.2021 г. | с. Бояна<br>ПИ 05978.501.16 |
| 75. | Изработване на ПУП-ПРЗ | Заповед № 322<br>30.03.2021 г. | - | с. Щипско<br>ПИ 84022.501.392 |
| 75. | Изработване на ПУП-ПЗ | Заповед № 441<br>29.04.2021 г. | 880<br>14.09.2022 г. | с. Ген. Киселово<br>ПИ 14667.40.141 |
| 76. | Изработване на ПУП-ПП | Протокол № 25<br>27.04.2021 г.<br>Решение № 493 | Протокол № 32<br>30.11.2021 г.<br>Решение № 690 | с. Щипско<br>ПИ 84022.23.51 |
| 77. | Изработване на ПУП-ПРЗ | Заповед № 699<br>08.07.2021 г. | 924<br>15.09.2021 г. | с. Изворник<br>УПИ II-221 и УПИ IV-220, кв. 46 |
| 78. | Изработване на ПУП-ПЗ | Заповед № 765<br>27.07.2021 г. | 854<br>26.08.2021 г. | с. Искър<br>ПИ 32860.501.112 |
| 79. | Изработване на ПУП-ПРЗ | Заповед № 988<br>07.10.2021 г. | 1289<br>23.12.2021 г. | с. Метличина<br>ПИ 47874.501.183 |
| 80. | Изработване на ПУП-ПЗ | Протокол № 32<br>30.11.2021 г.<br>Решение № 694 | 469<br>03.06.2022 г. | с. Брестак<br>ПИ 06416.77.28 |
| 81. | Изработване на ПУП-ПРЗ | Заповед № 1286<br>23.12.2021 г. | 260<br>07.04.2021 г. | с. Червенци<br>ПИ 80529.501.614 |
| 82. | Изработване на ПУП-ПРЗ | Заповед № 6<br>04.01.2022 г. | 192<br>10.03.2022 г. | с. Оборище<br>ПИ 53093.501.52 |
| 83. | Изработване на ПУП-ПРЗ | Заповед № 90<br>02.02.2022 г. | 432<br>25.05.2022 г. | с. Искър<br>УПИ I-85, II-86, III-81, IV-81, V-81, кв. 14<br>ПИ 32860.501.85, 86, 81 |
| 84. | Изработване на ПУП-ПЗ | Заповед № 91<br>02.02.2022 г. | 373<br>13.05.2022 г. | с. Искър<br>ПИ 32860.501.77 |
| 85. | Изработване на ПУП-ПРЗ | Заповед № 184<br>08.03.2022 г. | 323<br>29.04.2022 г. | с. Ст. Караджа<br>УПИ XVII-505, XVIII-505, XIX-505, XV-505, XVI-505, V-412, VI-412, кв. 56 |
| 86. | Изработване на ПУП-ПРЗ | Заповед № 263<br>08.04.2022 г. | 1098<br>25.10.2022 г. | с. Червенци<br>УПИ I-399, II-400, кв. 36 |
| 87. | Изработване на ПУП-ПРЗ | Заповед № 264 | 659 | гр. Вълчи дол |

| | | | | |
|---|---|---|---|---|
| | | 08.04.2022 г. | 14.07.2022 г. | 12574.501.1804 |
| 88. | Изработване на ПУП-ПЗ | Протокол № 5<br>15.03.2022 г.<br>Решение № 737 | 1262<br>23.11.2022 г. | с. Войводино<br>ПИ 11836.90.23 |
| 89. | Изработване на ПУП-ПЗ | Заповед № 299<br>26.04.2022 г. | 660<br>14.07.2022 г. | с. Искър<br>ПИ 32860.501.112 |
| 90. | Изработване на ПУП-ПЗ | Протокол № 39<br>31.05.2022 г.<br>Решение № 823 | 23-153<br>28.02.2023 г. | с. Войводино<br>ПИ 11836.91.1 |
| 91. | Изработване на ПУП-ПЗ | Протокол № 39<br>31.05.2022 г.<br>Решение № 824 | - | с. Войводино<br>ПИ 11836.44.33 |
| 92. | Изработване на ПУП-ПЗ | Заповед № 468<br>02.06.2022 г. | - | гр. Вълчи дол<br>12574.501.149 |
| 93. | Изработване на ПУП-ПЗ | Протокол № 40<br>28.06.2022 г.<br>Решение № 834 | - | с. Щипско<br>ПИ 84022.20.144 и<br>ПИ 84022.20.145 |
| 94. | Изработване на ПУП-ПР | Заповед № 567<br>23.06.2022 г. | - | с. Михалич<br>ПИ 48524.501.592 |
| 95. | Изработване на ПУП-ПЗ | Протокол № 41<br>26.07.2022 г.<br>Решение № 861 | - | с. Щипско<br>ПИ 84022.14.192,<br>ПИ 84022.14.115 и<br>ПИ 84022.11.203 |
| 96. | Изработване на ПУП-ПЗ | Протокол № 41<br>26.07.2022 г.<br>Решение № 864 | - | с. Оборище<br>ПИ 53093.20.148<br>53093.20.149<br>53093.20.150 |
| 97. | Изработване на ПУП-ПЗ | Протокол № 41<br>26.07.2022 г.<br>Решение № 862 | - | с. Калоян<br>ПИ 35506.1.274.<br>35506.1.284 |
| 98. | Изработване на ПУП-ПЗ | Заповед № 1056<br>18.10.2022 г. | - | с. Брестак<br>ПИ 06416.106.1<br>06416.106.2<br>06416.106.3 |
| 99. | Изработване на ПУП-ПЗ | Заповед № 1057<br>18.10.2022 г. | - | с. Генерал Колево<br>ПИ 14670.501.194 |
| 100. | Изработване на ПУП-ПРЗ | Заповед № 1034<br>12.10.2022 г. | - | с. Бояна<br>ПИ 05978.501.213 |
| 101. | Изработване на ПУП-ПЗ | Протокол № 45<br>31.10.2022 г.<br>Решение № 920 | - | с. Ген. Киселово<br>ПИ 14667.17.156 |
| 102. | Изработване на ПУП-ПЗ | Протокол № 45<br>31.10.2022 г.<br>Решение № 931 | - | с. Звънец<br>ПИ 30555.16.64 |
| 103. | Изработване на ПУП-ПЗ | Протокол № 45<br>31.10.2022 г.<br>Решение № 932 | - | с. Страхил<br>ПИ 69701.16.116 |
| 104. | Изработване на ПУП-ПРЗ | Заповед № 1132<br>03.11.2022 г. | - | с. Искър<br>УПИ 220, 219, 217,<br>310,311, кв. 36 |
| 105. | Изработване на ПУП-ПРЗ | Заповед № 1284<br>01.12.2022 г. | - | с. Страхил<br>УПИ V-93, кв. 7 |
| 106. | Изработване на ПУП-ПЗ | Протокол № 45<br>31.10.2022 г.<br>Решение № 921 | - | гр. Вълчи дол<br>ПИ 12574.5.143 |
| 107. | Изработване на ПУП-ПЗ | Протокол № 49<br>31.01.2023 г. | - | с. Ген. Киселово<br>ПИ 14667.12.22 |

| | | | | |
|---|---|---|---|---|
| | | Решение № 1022 | | |
| 108. | Изработване на ПУП-ПРЗ | Протокол № 51<br>28.02.2023 г.<br>Решение № 1040 | - | с. гара Оборище<br>ПИ 53093.502.73<br>ПИ 53093.502.55 |
| 109. | Изработване на ПУП-ПРЗ | Заповед № 23-310<br>04.04.2023 г. | - | с. Щипско<br>ПИ 84022.14.324 |
| 110. | Изработване на ПУП-ПРЗ | Заповед № 23-375<br>20.04.2023 г. | - | с. Звънец<br>УПИ II-92, III-91, IV-93, VIII-90, кв. 12 |
| 111. | Изработване на ПУП-ПРЗ | Заповед № 23-376<br>20.04.2023 г. | - | с. Метличина<br>ПИ 47874.501.147 |
| 112. | Изработване на ПУП-ПРЗ | Заповед № 23-377<br>20.04.2023 г. | - | с. Щипско<br>ПИ 84022.14.276 |
| 113. | Изработване на ПУП-ПРЗ | Заповед № 23-424<br>03.05.2023 г. | - | гр. Вълчи дол<br>ПИ 12574.501.995 |
| 114. | Изработване на ПУП-ПРЗ | Заповед № 23-426<br>04.05.2023 г. | - | с. Брестак<br>ПИ 06416.501.345 |

*Приложение 2*

**ТАБЛИЧНА СПРАВКА**
**ЗА ВСИЧКИ ОДОБРЕНИ, ИЗГРАДЕНИ И ДЕЙСТВАЩИ КЪМ НАСТОЯЩИЯ МОМЕНТ ОБЕКТИ ЗА ПРОИЗВОДСТВО НА ВЕИ НА ТЕРИТОРИЯТА НА ОБЩИНА ВЪЛЧИ ДОЛ**

| № по ред | Обект | Местонахождение УПИ №/ПИ№, кв./масив | Одобрени | Разрешение за строеж № … | Удостоверение за въвеждане в експлоатация/ Разрешение за ползване № … |
|---|---|---|---|---|---|
| 1. | „Автономна фотоволтаична система за собствени нужди с мощност 6,05 kWp" 22 бр. фотоволтаични панела | с. Оборище УПИ I, кв. 85 ПИ 53093.50.85 | да | 10 30.05.2019 г. VI кат. | Не подлежи на въвеждане в експлоатация |
| 2. | „Малка фотоволтаична електроцентрала с мощност 30 Kw" 128 бр. фотоволтаични панела | с.Червенци УПИ VI-390, кв. 33 | да | 15 13.08.2019 г. VI кат. | Не подлежи на въвеждане в експлоатация |
| 3. | „Малка фотоволтаична електроцентрала с мощност 30 Kw" | с.Червенци УПИ VI-492, кв. 95 | да | 19 26.09.2019 г. VI кат. | Не подлежи на въвеждане в експлоатация |
| 4. | „Фотоволтаична електрическа централа с мощност 30 Kw, върху прилежащ терен на жилищна сграда" | с. Щипско УПИ XII-380, кв. 115 ПИ 84022.501.380 | да | 02 13.02.2020 г. VI кат. | Не подлежи на въвеждане в експлоатация |
| 5. | „Инсталиране на възобновяеми енергийни източници – фотоволтаична соларна и вятърна система БС № 4141 | с. Генерал Колево ПИ 14670.24.217 | да | 10 14.05.2020 г. VI кат. | Не подлежи на въвеждане в експлоатация |
| 6. | „Фотоволтаична електрическа централа" 76 бр. фотоволтаични панела | с. Червенци УПИ VII-322, кв. 23 ПИ 80529.501.138 | да | 13 11.06.2020 г. VI кат. | Не подлежи на въвеждане в експлоатация |
| 7. | „Изграждане на мрежова фотоволтаична система с мощност 29,58 kWp" | с. Щипско УПИ II-146, кв. 75 ПИ 84022.501.146 | да | 02 19.01.2021 г. VI кат. | Не подлежи на въвеждане в експлоатация |
| 8. | „Изграждане на фотоволтаична електроцентрала с мощност до 30 kW" | с. Червенци УПИ I-548, кв. 93 ПИ 80529.501601 | да | 06 08.04.2021 г. VI кат. | Не подлежи на въвеждане в експлоатация |
| 9. | „Фотоволтаична инсталация за производство на електрическа енергия с мощност до 450 kWp" | с. Брестак ПИ 06416.112.3 | да | 09 18.05.2021 г. VI кат. | Не подлежи на въвеждане в експлоатация |
| 10. | „Фотоволтаична електрическа централа с мощност до 30 kW" | с. Метличина ПИ47874.501.174 | да | 10 10.06.2021 г. VI кат. | Не подлежи на въвеждане в експлоатация |
| 11. | „Фотоволтаична инсталация за производство на електрическа енергия с мощност 30 kW – 80 броя фотоволтаични модула | с. Метличина УПИ IX-176, кв. 42 ПИ 47874.501.176 | да | 13 14.06.2021 г. VI кат. | Не подлежи на въвеждане в експлоатация |

| | | | | | |
|---|---|---|---|---|---|
| 12. | „Изграждане на мрежова фотоволтаична система с инсталирана мощност 43,2 kWp и максимална променливотокова мощност 40 kW” | с. Добротич<br>УПИ I-66, кв. 6<br>ПИ 21717.501.351 | да | 17<br>12.08.2021 г.<br>VI кат. | Не подлежи на въвеждане в експлоатация |
| 13. | „Изграждане на мрежова фотоволтаична система с инсталирана мощност 50,04 kWp и максимална променливотокова мощност 50 kW” | с. Добротич<br>УПИ I-66, кв. 6<br>ПИ 21717.501.351 | да | 25<br>30.11.2021 г.<br>VI кат. | Не подлежи на въвеждане в експлоатация |
| 14. | „Фотоволтаична електрическа централа /ФЕЦ/ с мощност 30 kW” | с. Метличина<br>УПИ VI-183, кв. 41<br>ПИ 47874.501.686 | да | 22<br>30.06.2022 г.<br>VI кат. | Не подлежи на въвеждане в експлоатация |
| 15. | „Изграждане на мрежова фотоволтаична система с постоянно токова мощност 100 kW” | с. Червенци<br>УПИ XIX-548, кв. 93<br>ПИ 80529.501.614 | да | 39<br>25.10.2022 г.<br>**III кат.** | Открита е стр. площадка с Протокол 2 и 2а на 15.05.2023 г. |
| 16. | „Фотоволтаична централа 200 kW” | с. Генерал Колево<br>УПИ II-166, кв. 34<br>ПИ 14670.501.166 | да | 44<br>22.12.2022 г.<br>VI кат. | Не подлежи на въвеждане в експлоатация |
| 17. | „Фотоволтаична централа 200 kW” | с. Генерал Колево<br>УПИ VI-170, кв. 34<br>ПИ 14670.501.170 | да | 45<br>22.12.2022 г.<br>VI кат. | Не подлежи на въвеждане в експлоатация |
| 18. | „Фотоволтаична електрическа централа с мощност до 1000 kW” | с. Стефан Караджа<br>УПИ XXII-412,505, кв. 56<br>ПИ 69170.501.630 | да | 4<br>31.01.2023 г.<br>VI кат. | Не подлежи на въвеждане в експлоатация |
| 19. | „Фотоволтаична централа с мощност 495,95 kW” | с. Стефан Караджа<br>УПИ XV-306, кв. 40<br>ПИ 69170.501.608 | да | 7<br>23.02.2023 г.<br>**III кат.** | Открита е стр. площадка с Протокол 2 и 2а на 17.05.2023 г. |

*Приложение 3*

**ТАБЛИЧНА СПРАВКА**
**ЗА ВСИЧКИ ОДОБРЕНИ И ДЕЙСТВАЩИ ПУП ЗА УСТРОЙСТВЕНИ ЗОНИ В КОИТО СЕ ДОПУСКА ИЗГРАЖДАНЕ И ЕКСПЛОАТАЦИЯ НА ОБЕКТИ С НАСОЧЕНОСТ ЗА ПРОИЗВОДСТВО НА ЕНЕРГИЯ ОТ ВЕИ (ВЕТРОГЕНЕРАТОРИ И ФОТОВОЛТАИЧНИ СИСТЕМИ) НА ТЕРИТОРИЯТА НА ОБЩИНА ВЪЛЧИ ДОЛ**

| № по ред | Възложител | Местонахождение УПИ №/ПИ№, кв./масив | Заповед № .../ Решение на ОбС-Вълчи дол № ... | Отреждане |
|---|---|---|---|---|
| 1 | 2 | 4 | 5 | 6 |
| 1. | „Зиптрип" ЕООД, Станислав Стоянов | с. Щипско УПИ III-528, УПИ IV-529, кв. 72 | Заповед № 368 от 08.04.2021 г. | За жилищно строителство, стопанска постройка и фотоволтаичен парк |
| 2. | „ЧИФЛИКА" ЕООД Васил Каламаров | с. Ст. Караджа УПИ XI-306 кв. 40 | Заповед № 322 от 29.04.2022 г. | За ПСД и ФЕЦ |
| 3. | „ФЛАЕРС" ООД | с. Червенци УПИ XIX-548, кв. 93 80529.501.614 | Заповед № 260 от 07.04.2022 г. | За фотоволтаична централа |
| 4. | „СЛ ЕЛЕКТРИК" ООД | с. Искър УПИ IX-77, кв. 13 32860.501.77 | Заповед № 373 от 13.05.2022 г. | За жилищно строителство и ФЕЦ |
| 5. | „СЛ ЕЛЕКТРИК" ООД | с. Искър УПИ I-85, УПИ IX-86, УПИ X-81, кв. 14 32860.501.85 32860.501.86 32860.501.81 | Заповед № 432 от 25.05.2022 г. | За ФЕЦ |
| 6. | „Вал протект ЕООД, Красимира Даянова | с. Искър УПИ I-112, кв. 18 32960.501.112 | Заповед № 660 от 14.07.2022 г. | За сграда за безвредни производствени дейности, оранжерии, фотоволтаична централа и помощно стопанство |
| 7. | „СЛ ЕЛЕКТРИК" ООД | с.Червенци УПИ I-399 и УПИ II-400, кв. 36 | Заповед № 1098 от 25.10.2022 г. | За ФЕЦ |
| 8. | „ВЪЛЧИ ДОЛ СОЛАР 1" ЕООД | с. Войводино 11836.90.27 | Заповед № 1262 от 23.11.2022 г. | За изграждане на фотоволтаична централа за производство и съхранение на ел. енергия от ВЕИ и електрическа подстанция |
| 9. | „ГЕКОС ЛИМИТЕД" ЕООД, Любомир Кирилов | с. Бояна УПИ VIII, кв. 59 05978.501.213 | Заповед № 23-85 от 27.01.2023 г. | За жилищни нужди и ФЕЦ |
| 10. | Пламен Тодоров Пасков | с. Ген. Колево УПИ III-194, кв. 40 14670.501.194 | Заповед № 23-86 от 27.01.2023 г. | За жилищно строителство и ФЕЦ |
| 11. | „ЧИФЛИКА" ЕООД Васил Каламаров | с. Ст. Караджа УПИ XIII-306 кв. 40 | Заповед № 23-118 от 17.02.2023 г. | За ПСД и ФЕЦ |

| | | | | |
|---|---|---|---|---|
| 12. | „ВЪЛЧИ ДОЛ СОЛАР 1” ЕООД | с. Калоян 35506.1.274 и 35506.1.284 | Заповед № 23-116 17.02.2023 г. | За изграждане на фотоволтаична централа за производство и съхранение на ел. енергия от ВЕИ |
| 13. | „ЧИФЛИКА” ЕООД Васил Каламаров | с. Ст. Караджа УПИ XV-306 кв. 40 | Заповед № 23-138 от 23.02.2023 г. | За ФЕЦ и БКТП |
| 14. | „ВЪЛЧИ ДОЛ СОЛАР 1” ЕООД | с. Войводино 11836.91.1 | Заповед № 23-153 от 28.02.2023 г. | За изграждане на фотоволтаична централа за производство и съхранение на ел. енергия от ВЕИ |

**РЕПУБЛИКА БЪЛГАРИЯ**
Министерство на земеделието и храните
Изпълнителна агенция по рибарство и аквакултури

ИЗПЪЛНИТЕЛНА АГЕНЦИЯ
ПО РИБАРСТВО И АКВАКУЛТУРИ
Изх. № 20-00-1163
14.07.2023 год.
Бургас

**ДО**
**Г-Н ДИМИТЪР ХРИСТОВ СОТИРОВ –**
**ПРЕДСТАВИТЕЛ НА „МУЛТИ ЕКО КОНСУЛТ“ ООД**
**ЕЛ. ПОЩА:** office@multi-ecoconsult.com

**Относно:** Заявление по реда на Закон за достъп до обществена информация за предоставяне на достъп до обществена информация с препратено по компетентност писмено заявление за предоставяне на достъп до обществена информация с вх. № РДГ04-3338/23.06.2023г. по описа на Регионална дирекция по горите - Варна и вх. № 12-00-1389/10.07.2023 г. по описа на Изпълнителна агенция по рибарство и аквакултури

**УВАЖАЕМИ ГОСПОДИН СОТИРОВ,**

Във връзка с Решение № РД-249/ 14.07. 2023 г. относно изисканата от Вас информация със заявление с вх. № РДГ04-3338/23.06.2023г. по описа на Регионална дирекция по горите - Варна препратено по компентност с вх. № 12-00-1389/10.07.2023 г. по описа на Изпълнителна агенция по рибарство и аквакултури, изпращаме настоящото писмо, ведно с приложение 1.

На територията на община Ветрино, обл. Варна няма язовир - държавна собственост.

Язовир Генерал Киселово е единственият язовир - държавна собственост, находящ се в община Вълчи дол, обл. Варна, като в рибностопанско отношение той е предназначен за аквакултури, съгласно Приложение 1 към чл. 2, ал. 1 от Наредба № 37 от 10 ноември 2008 г. за ползването на язовирите – държавна собственост, в рибностопанско отношение и правилата за извършване на стопански, любителски риболов и аквакултури в обектите – държавна собственост по чл. 3, ал. 1 от Закона за рибарството и аквакултурите.

Предвид гореизложеното на територията на общините Ветрино и Вълчи дол, област Варна няма обекти – държавна собственост, предназначени за любителски риболов.

**ПРИЛОЖЕНИЕ:**

1. Решение № РД-249/ 14.07. 2023 г. по описа на ИАРА;

С уважение,
**ДОЦ. Д-Р ВАНЯ СТАМАТОВА**
*Изпълнителен директор*

гр. Бургас 8000, ул. Княз Александър Батенберг №1
Тел: (+35956) 87 60 60, Факс: (+35956) 87 60 90
e-mail: office@iara.government.bg

**РЕПУБЛИКА БЪЛГАРИЯ**
Изпълнителна агенция по рибарство и аквакултури

**РЕШЕНИЕ:**

**№ РД-** 249

гр. Бургас 14.07.2023 г.

На основание чл. 28, ал. 1, във вр. с чл. 31, чл. 34, ал. 1 и ал. 3 и чл. 4, ал. 1 от Закон за достъп до обществена информация (ЗДОИ), чл. 5, ал. 1, т. 1 и т. 8 от Устройствения правилник на Изпълнителна агенция по рибарство и аквакултури (ИАРА) и във връзка с чл. 59, ал. 2 от Административнопроцесуален кодекс (АПК).

Подписаната, доц. д-р Ваня Стаматова, в качеството си на изпълнителен директор на ИАРА към министъра на земеделието, разгледах препратено по компетентност писмено заявление за предоставяне на достъп до обществена информация с вх. № РДГ04-3338/23.06.2023г. по описа на Регионална дирекция по горите - Варна и вх. № 12-00-1389/10.07.2023 г. по описа на ИАРА.

Посоченото заявление е подадено от „МУЛТИ ЕКО КОНСУЛТ“ ООД, ЕИК: 203522379, със седалище и адрес на управление: гр. Бургас, бул. „ Генерал Скобелев“ № 6, чрез представителя си Димитър Христов Сотиров, с адрес за кореспонденция: гр. Бургас, п.к. 8000, ул. „Иван Богоров“ №46 (офис) или гр. Бургас 8000, п.к. 68, електронна поща: office@multi-ecoconsult.com и телефон за връзка +359899914040, и след като взех предвид от фактическа и правна страна, че:

Посоченият заявител на обществена информация, с подадено заявление по реда на чл. 24, ал. 1, във връзка с чл. 25, ал. 1 от ЗДОИ, е депозирал искане пред задължен субект по чл. 3, ал. 1 от ЗДОИ за предоставяне на достъп до следната обществена информация касаеща следното:

- Брой на обектите за любителски риболов на територията на общините Ветрино и Вълчи дол, област Варна.

Заявителят посочва, че желае да получи заявената обществена информация под формата на копие, предоставено по електронна поща на следната електронна поща: office@multi-ecoconsult.com .

С оглед на изложеното, след като разгледах преписката на постъпилото заявление за предоставяне на достъп до обществена информация, намирам същото за основателно, поради което на основание чл. 28, ал. 2, във връзка с чл. 34, ал. 1 от ЗДОИ реших следното:

**РАЗРЕШАВАМ:**

1. Достъп до обществена информация, съгласно компетентността на ИАРА и постъпило заявление за достъп до обществена информация с вх. № 12-00-1389/10.07.2023 г. по описа на ИАРА, подадено от „МУЛТИ ЕКО КОНСУЛТ“ ООД, ЕИК: 203522379, със седалище и адрес на управление: гр. Бургас, бул. „ Генерал Скобелев“ № 6, чрез представителя си Димитър Христов Сотиров.
2. Предоставяне на достъп до исканата обществена информация, съобразно съдържанието на постъпилото заявление.
3. Срокът за предоставяне на достъп до заявената обществена информация да не бъде по - кратък от 30 (тридесет) дни, считано от датата на получаване на настоящото решение.
4. Заявената информация под формата на копия да бъде изпратена на посочения електронен адрес: office@multi-ecoconsult.com
5. Достъпът до обществена информация е предоставен по електронен път на посочената за получаване електронна поща, заедно с копие от исканата информация и на основание чл. 35, ал. 3 от ЗДОИ не се заплащат разходи по предоставянето.
6. Предоставяме следния телефон за информация: 056876060.

Решението да бъде изпратено на заявителя в срок от 3 (три) дни, считано от дата на издаването му.

Контрол по изпълнението на настоящото решение ще осъществявам лично.

На основание чл. 40, ал.1 от ЗДОИ, решението подлежи на обжалване пред Административен съд - гр. Бургас по реда на АПК, в 14 - дневен срок от датата на връчване или получаване на уведомлението за неговото изготвяне.

**ДОЦ.Д-Р ВАНЯ СТАМАТОВА**
*Изпълнителен директор*

**МИНИСТЕРСТВО НА ЗЕМЕДЕЛИЕТО И ХРАНИТЕ**
**ИЗПЪЛНИТЕЛНА АГЕНЦИЯ ПО ГОРИТЕ**
**РЕГИОНАЛНА ДИРЕКЦИЯ ПО ГОРИТЕ – ВАРНА**
9000 Варна, ул. „Радко Димитриев”№10 тел. 69 29 30 факс 69 29 29, e- mail:rugvarna@iag.bg

5.7.2023 г.

| | |
|---|---|
| Класификация на информацията: | Ниво 1, TLP - GREEN |

X РДГ04-3519 - 05.07.2023

Рег.номер
гр. Варна
Signed by: Nevena Dimkova Tacheva

**ДО**
**ИЗПЪЛНИТЕЛНА АГЕНЦИЯ ПО РИБАРСТВО И АКВАКУЛТУРИ**
**БУЛ. „КНЯЗ АЛЕКСАНДЪР БАТЕНБЕРГ“ № 1**
**ГР. БУРГАС – 8000**

**КОПИЕ ДО**
**„МУЛТИ ЕКО КОНСУЛТ“ АД**
**ЧРЕЗ ДИМИТЪР СОТИРОВ – УПРАВИТЕЛ**
**УЛ. „ИВАН БОГОРОВ“ СРЕЩУ № 46**
**ГР. БУРГАС – 8000**
**ЕЛЕКТРОНЕН АДРЕС – office@multi-ecoconsult.com**

**Относно:** Заявление по ЗДОИ с вх. № РДГ04-3338/23.06.2023 г.

**УВАЖАЕМИ ГОСПОДИН ИЗПЪЛНИТЕЛЕН ДИРЕКТОР,**

В Регионална дирекция по горите – Варна е входирано заявление по реда на ЗДОИ, с вх. № РДГ04-3338/23.06.2023 г.

Предвид гореизложеното и с оглед естеството на изисканата информация, в частност по т. 4 от него, цит. – „Брой на обектите за любителски риболов, на територията на общините Ветрино и Вълчи дол, област Варна“, както и на основание чл. 32, ал. 1 от ЗДОИ, Ви изпращам горецитираното заявление по компетентност.

**Приложения:** Заявление по ЗДОИ с вх. № РДГ04-3338/23.06.2023 г.;

**С УВАЖЕНИЕ:**

5.7.2023 г.

X инж.Тодор Гичев

инж. Тодор Гичев
Директор РДГ Варна
Подписано от: Todor Gichev Gichev

ЗА СЛУЖЕБНО ПОЛЗВАНЕ
КОПИРАНЕ И ПРЕПЕЧАТВАНЕ - ЗАБРАНЕНО

# К А Р Т А

НА
ЛОВНОСТОПАНСКИТЕ РАЙОНИ
СИДП "ШУМЕН"
ТП-ДЪРЖАВНО ГОРСКО СТОПАНСТВО
"ПРОВАДИЯ"
ОБЛАСТ ВАРНА
ГТ 14379,1 ХА
ЗТ 62611,4 ХА

Есеница
Калоян
Добротич
Доброплодно
Ягнило
Белоградец
Момчилово
Средно село
Ветрино
Млада Гвардия
Невша
Неофит Рилски
Венчан
Златина
Равна
Ненково
Черковна
Кривня
Габърница
Староселец
Петров дол
Добрина
Манастир
Снежина
Градинарово
Храброво
Житница
Комарево
Тутракани
Бозвелийско
Рояк
Чайка
Бързица
Черноок
Славейково
Блъсково
Китен
Овчага
Нова шипка
Величково

2 ПЛР "Доброплодно"
1 ПЛР "Ягнило"
3 ПЛР "Белоградец"
4 ПЛР "Момчилово-Средно село"
6 ПЛР "Ветрино"
7 ПЛР "Млада Гвардия"
8 ПЛР "Невша"
5 ПЛР "Неофит Рилски"
11 ПЛР "Венчан"
12 ПЛР "Златина"
9 ПЛР "Равна-Ненково"
13 ПЛР "Староселец-Петров дол-Габърница"
14 ПЛР "Кривня-Провадия"
10 ПЛР "Черковна-Овчага"
15 ПЛР "Добрина-Манастир"
23 ПЛР "Снежина-Градинарово"
20 ПЛР "Храброво"
16 ПЛР "Житница"
22 ПЛР "Славейково-Черноок"
21 ПЛР "Блъсково-Китен"
19 ПЛР "Комарево"
17 ПЛР "Бозвелийско-Бързица"
18 ПЛР "Тутракани-Чайка"

Провадия

## Л Е Г Е Н Д А

- Седалище на ДЛ
- Седалище на ГСУ
- Ловен дом
- Хижа
- Населено място
- Граница м/у ДЛ
- Граница м/у отдели
- Граница м/у ГСУ
- Водоел.било
- Водослив.дере
- Шосе
- Ж.п. линия
- Граница на ловно-стопански район
- Граница на ловище
- Граница на развъдник

1 : 50000
1см от картата отговаря на 500м от местността
500 0 500 1000 1500 2000 2500 3000

Изпълнител: "КАВЕКО ИНЖЕНЕРИНГ" ООД
София 2014г.

**ДГС Провадия** **ГСУ 1** **Землище: Момчилово** **Собственост: ос33**

Подотдел: **22-а** Стар: **б** Площ: **0.1 ха** Надм.вис.: 350 мнв Наклон: 8°

Стопански клас: Акациев Изложение: запад Нелесоприг.: -

Вид на горите: Нискостъблени Релеф: склон горна част

Вид подотдел: Издънково насаждение Ерозия: -

Функц. група: стопанско

**Насаждение:**

Състояние: средно

Строеж: неравномерен

по състав:

по възраст:

**Месторастене:**

Подобласт: Мизия; Шуменско-Провад.плата

Месторастене: М-I-2; Д2 (12)

Основна скала: вар.пясъчник

Почвен тип: обикновен чернозем

**Сегашен състав** | **Запас** | **Ползване**

| Дърв.вид | уч. | повреда | произх. | възраст | пълн. | вис. | бон. | Д1,3 | на 1 ха | б.клони | с клони | б.клони | с клони |
|---|---|---|---|---|---|---|---|---|---|---|---|---|---|
| ак | 10 | | изд | 8 | 0.6 | 6 | 4 | 6 | 16 | | | | |
| | | | | | | | | | | | | | |
| | | | | | | | | | | | | | |
| | | | | | | | | |

Подотдел: **22-б** Стар: **нов** Площ: **0.7 ха** Надм.вис.: 350 мнв Наклон: 6°

Стопански клас: Широколистен Изложение: изток Нелесоприг.: -

Вид на горите: Широкол.високостъбл. Релеф: склон горна част

Вид подотдел: Склопена култура Ерозия: -

Функц. група: стопанско

**Насаждение:**

Състояние: добро

Строеж: неравномерен

по състав:

по възраст:

**Месторастене:**

Подобласт: Мизия; Шуменско-Провад.плато

Месторастене: М-I-2; Д2 (12)

Основна скала: вар.пясъчник

Почвен тип: обикновен чернозем

| Сегашен състав | | | | | | | | | Запас | | | Ползване | |
|---|---|---|---|---|---|---|---|---|---|---|---|---|---|
| Дърв.вид | уч. | повреда | произх. | възраст | пълн. | вис. | бон. | Д1,3 | на 1 ха | б.клони | с клони | б.клони | с клони |
| чрн | 10 | | изк | 40 | 0.6 | 3.5 | 1 | 16 | 5 | 5 | 5 | | |
| ак | | | | | | | | | | | | | |
| **Всичко:** | | | | | | | | | **5** | **5** | **5** | **-** | **-** |

**Схема:** 3x3

Вид сеч:

Забележка:

| Оптим.бъдещ състав | | | Залесяване редуц.площ-ха | |
|---|---|---|---|---|
| Дърв.вид | уч. | бонитет | ха | |
| чрн | 10 | 1 | - | насока: - |
| ак | - | - | - | почвоп.1: - |
| | | | | почвоп.2: - |
| | | | | схема: - |
| | | | | смесване: - |
| | | | | стоп.цел: - |

**Почва**

богатство: богата

влажност: свежа

дълбочина: мн.дълбока

плътност: рохка

каменлив.: некаменлива

мех.състав: песъчливо-глинеста

**Бележки на стопанството**

| Вид на сечта | година | стояща | лежаща | едра | сред. | дреб. | дърва | вършина | забележка |
|---|---|---|---|---|---|---|---|---|---|
| По лес.проект | | - | - | - | - | - | - | - | |

| Вид на залес. | година | д.вид | почвоп. | метод | смес. | фидан. | сем. | площ | забележка |
|---|---|---|---|---|---|---|---|---|---|

**ДГС Провадия** **ГСУ 1** **Землище: Момчилово** **Собственост: ГДПФ**

Подотдел: **22-в** Стар: **в** Площ: **2.6 ха** Надм.вис.: 350 мнв Наклон: 8°

Стопански клас: Акациев Изложение: изток Нелесоприг.: -

Вид на горите: Нискостъблени Релеф: склон горна част

Вид подотдел: Изредена култура Ерозия: -

Функц. група: стопанско

**Насаждение:**

Състояние: средно

Строеж: неравномерен

по състав:

по възраст:

**Месторастене:**

Подобласт: Мизия; Шуменско-Провад.плата

Месторастене: М-I-2; Д1 (13)

Основна скала: вар.пясъчник

Почвен тип: обикновен чернозем

| Сегашен състав | | | | | | | | | Запас | | | Ползване | |
|---|---|---|---|---|---|---|---|---|---|---|---|---|---|
| Дърв.вид | уч. | повреда | произх. | възраст | пълн. | вис. | бон. | Д1,3 | на 1 ха | б.клони | с клони | б.клони | с клони |
| ак | 10 | | изк | 5 | 0.3 | 2.5 | 5 | 4 | | | | | |
| ак | 10 | | | 3 | | 0.8 | 3 | | | | | | |
| | | | | | | | | | | | | | |
| | | | | | | | | | | | | | |
| | | | | | | |

ДГС Провадия ГСУ 1 Землище: Момчилово Собственост: Държ.частна

Подотдел: **22-г** Стар: **г** Площ: **6.9 ха** Надм.вис.: 300 мнв Наклон: 18°

Стопански клас: Смесен СрН П Изложение: север Нелесоприг.: -

Вид на горите: Превръщане Релеф: склон долна част

Вид подотдел: Издънково насаждение Ерозия: -

Функц. група: стопанско

**Насаждение:**

Състояние: добро

Строеж: равномерен

по състав:

по възраст:

**Месторастене:**

Подобласт: Мизия; Шуменско-Провад.плата

Месторастене: М-I-2; СД2 (14)

Основна скала: вар.пясъчник

Почвен тип: обикновен чернозем

| Сегашен състав | | | | | | | | | Запас | | | Ползване | |
|---|---|---|---|---|---|---|---|---|---|---|---|---|---|
| Дърв.вид | уч. | повреда | произх. | възраст | пълн. | вис. | бон. | Д1,3 | на 1 ха | б.клони | с клони | б.клони | с клони |
| цр | 3 | | изд | 50 | 0.7 | 10 | 5 | 18 | 20 | 140 | 150 | | |
| мжд | 3 | | | | | | 4 | 10 | 6 | 40 | 45 | | |
| срлп | 2 | | | | | 12 | 3 | 12 | 24 | 170 | 200 | | |
| кл | 1 | | | | | | 4 | 14 | 8 | 60 | 70 | | |
| пбрс | 1 | | | | | | 4 | | 8 | 60 | 70 | | |
| кгбр | 10 | | изд | 40 | 0.4 | 5 | 4 | | | | | | |

**Схема:** - **Всичко:** **66** **470** **535** -

Вид сеч:

Забележка:

| Оптим.бъдещ състав | | | Залесяване редуц.площ-ха | |
|---|---|---|---|---|
| Дърв.вид | уч. | бонитет | ха | насока: - |
| цр | 3 | 4 | /- | почвоп.1: - |
| мжд | 3 | - | - | почвоп.2: - |
| срлп | 2 | - | - | схема: - |
| кл | 1 | - | - | смесване: - |
| пбрс | 1 | - | - | стоп.цел: - |

**Почва**

богатство: ср.богата до богата

влажност: свежа

дълбочина: дълбока

плътност: рохка

каменлив.: слабо каменлива

мех.състав: песъчливо-глинеста

**Бележки на стопанството**

| Вид на сечта | година | стояща | лежаща | едра | сред. | дреб. | дърва | вършина | забележка |
|---|---|---|---|---|---|---|---|---|---|
| По лес.проект | | - | - | - | - | - | - | - | |

| Вид на залес. | година | д.вид | почвоп. | метод | смес. | фидан. | сем. | площ | забележка |
|---|---|---|---|---|---|---|---|---|---|

**ДГС Провадия** **ГСУ 1** **Землище: Момчилово** **Собственост: Държ.частна**

Подотдел: **22-д** Стар: **д-** Площ: **6.8 ха** Надм.вис.: 300 мнв Наклон: 4°

Стопански клас: Церов П Изложение: север Нелесоприг.: -

Вид на горите: Превръщане Релеф: склон горна част

Вид подотдел: Издънково насаждение Ерозия: -

Функц. група: стопанско

**Насаждение:**

Състояние: средно

Строеж: неравномерен

по състав:

по възраст:

**Месторастене:**

Подобласт: Мизия; Шуменско-Провад.плата

Месторастене: М-I-2; Д2 (12)

Основна скала: вар.пясъчник

Почвен тип: обикновен чернозем

| | **Сегашен състав** | | | | | | | | **Запас** | | | **Ползване** | |
|---|---|---|---|---|---|---|---|---|---|---|---|---|---|
| Дърв.вид | уч. | повреда | произх. | възраст | пълн. | вис. | бон. | Д1,3 | на 1 ха | б.клони | с клони | б.клони | с клони |
| цр | 10 | | изд | 6 | 0.5 | 1.5 | 5 | | | | | | |
| бл | | | | | | | | | | | | | |
| мжд | | | | | | | | | | | | | |
| кгбр | | | | | | | | | | | | | |
| дрн | | | | | | | | | | | | | |
| глг | 10 | | изд | 10 | 0.3 | 1 | | | | | | | |
| смрд | | | | | | | | | | | | | |
| цр | 10 | | ест | 2 | 0.4 | 0.3 | 3 | | | | | | |
| | | | | | | | | | | | | | |
| | | | | | | | | | | | | | |
| | | | | | | | | | | | | | |
| **Всичко:** | | | | | | | | | - | - | - | - | - |

**Схема:** -

Вид сеч:

Забележка:

| **Оптим.бъдещ състав** | | | **Залесяване** редуц.площ-ха | |
|---|---|---|---|---|
| Дърв.вид | уч. | бонитет | ха | насока: - |
| цр | 10 | 4 | - | почвоп.1: - |
| бл | - | - | - | почвоп.2: - |
| мжд | - | - | - | схема: 0 |
| кгбр | - | - | - | смесване: - |
| дрн | - | - | - | стоп.цел: - |

**Почва**

богатство: бо̀гата

влажност: свежа

дълбочина: мн.дълбока

плътност: рохка

каменлив.: некаменлива

мех.състав: песъчливо-глинеста

**Бележки на стопанството**

| Вид на сечта | година | стояща | лежаща | едра | сред. | дреб. | дърва | вършина | забележка |
|---|---|---|---|---|---|---|---|---|---|
| По лес.проект | | - | - | - | - | - | - | - | |
| | | | | | | | | | |
| | | | | | | | | | |
| | | | | | | | | | |

| Вид на залес. | година | д.вид | почвоп. | метод | смес | фидан. | сем. | площ | забележка |
|---|---|---|---|---|---|---|---|---|---|
| | | | | | | | | | |
| | | | | | | | | | |
| | | | | | | | | | |

**ДГС Провадия** **ГСУ 1** **Землище: Средно село** **Собственост: Държ.частна**

Подотдел: **22-е** Стар: **е** Площ: **5.0 ха** Надм.вис.: 300 мнв Наклон: 2°

Стопански клас: Церов П Изложение: север Нелесоприг.: -

Вид на горите: Превръщане Релеф: склон горна част

Вид подотдел: Издънково насаждение Ерозия: -

Функц. група: стопанско

**Насаждение:**

Състояние: средно

Строеж: неравномерен

по състав:

по възраст:

**Месторастене:**

Подобласт: Мизия; Шуменско-Провад.плато

Месторастене: М-I-2; Д2 (12)

Основна скала: вар.пясъчник

Почвен тип: обикновен черноземи

| Сегашен състав | | | | | | | | | Запас | | | Ползване | |
|---|---|---|---|---|---|---|---|---|---|---|---|---|---|
| Дърв.вид | уч. | повреда | произх. | възраст | пълн. | вис. | бон. | Д1,3 | на 1 ха | б.клони | с клони | б.клони | с клони |
| цр | 7 | | изд | 50 | 0.6 | 10 | 5 | 22 | 40 | 200 | 220 | | |
| кдб | 3 | | | | | 8.5 | 5 | 18 | 14 | 70 | 80 | | |
| бл | | | | | | | | | | | | | |
| кгбр | 6 | | изд | 40 | 0.4 | 3 | 5 | | | | | | |
| мжд | 4 | | | | | 5 | 4 | | | | | | |
| цр | 10 | | ест | 3 | 0.3 | 0.2 | 3 | | | | | | |
| | | | | | | | | | | | | | |
| | | | | | | | | | | | | | |
| | | | | | | | | | | | | | |
| | | | | | | | | | | | | | |
| | | | | | | | | | | | | | |

**Схема:** - **Всичко:** **54** **270** **300** - -

Вид сеч:

Забележка:

| Оптим.бъдещ състав | | | Залесяване редуц.площ-ха | |
|---|---|---|---|---|
| Дърв.вид | уч. | бонитет | ха | насока: - |
| цр | 7 | 4 | - | почвоп.1: - |
| кдб | 3 | - | - | почвоп.2: - |
| бл | - | - | - | схема: 0 |
| | | | | смесване: - |
| | | | | стоп.цел: - |

**Почва**

богатство: богата

влажност: свежа

дълбочина: мн.дълбока

плътност: рохка

каменлив.: некаменлива

мех.състав: песъчливо-глинеста

**Бележки на стопанството**

| Вид на сечта | година | стояща | лежаща | едра | сред. | дреб. | дърва | вършина | забележка |
|---|---|---|---|---|---|---|---|---|---|
| По лес.проект | | - | - | - | - | - | - | - | |
| | | | | | | | | | |
| | | | | | | | | | |
| | | | | | | | | | |

| Вид на залес. | година | д.вид | почвоп. | метод | смес. | фидан. | сем. | площ | забележка |
|---|---|---|---|---|---|---|---|---|---|
| | | | | | | | | | |
| | | | | | | | | | |
| | | | | | | | | | |

Подотдел: **22-о** Стар: **д-** Площ: **2.1 ха** Надм.вис.: 300 мнв Наклон: 4°

Стопански клас: Церов П Изложение: север Нелесоприг.: -

Вид на горите: Превръщане Релеф: склон горна част

Вид подотдел: Издънково насаждение Ерозия: -

Функц. група: стопанско

**Насаждение:**

Състояние: средно

Строеж: неравномерен

по състав:

по възраст:

**Месторастене:**

Подобласт: Мизия; Шуменско-Провад.плато

Месторастене: М-I-2; Д2 (12)

Основна скала: вар.пясъчник

Почвен тип: обикновен чернозем

| Сегашен състав | | | | | | | | | Запас | | | Ползване | |
|---|---|---|---|---|---|---|---|---|---|---|---|---|---|
| Дърв.вид | уч. | повреда | произх. | възраст | пълн. | вис. | бон. | Д1,3 | на 1 ха | б.клони | с клони | б.клони | с клони |
| цр | 8 | | изд | 70 | 0.4 | 13.5 | 4 | 34 | 47 | 100 | 110 | | |
| кдб | 2 | | | | | | 4 | | 12 | 25 | 30 | | |
| кгбр | 6 | | изд | 40 | 0.5 | 4 | 5 | | | | | | |
| мжд | 4 | | | | | | 5 | | | | | | |
| дрн | | | | | | | | | | | | | |
| глг | | | | | | | | | | | | | |
| смрд | | | | | | | | | | | | | |
| цр | 10 | | ест | 3 | 0.3 | 0.2 | 3 | | | | | | |
| | | | | | | | | | | | | | |
| | | | | | | | | | | | | | |
| | | | | | | | | | | | | | |
| **Всичко:** | | | | | | | | | **59** | **125** | **140** | **-** | **-** |

**Схема:** -

Вид сеч:

Забележка:

| Оптим.бъдещ състав | | | Залесяване редуц.площ-ха | |
|---|---|---|---|---|
| Дърв.вид | уч. | бонитет | ха | насока: - |
| цр | 8 | 3 | - | почвоп.1: - |
| кдб | 2 | - | - | почвоп.2: - |
| | | | | схема: - |
| | | | | смесване: - |
| | | | | стоп.цел: - |

**Почва**

богатство: богата

влажност: свежа

дълбочина: мн.дълбока

плътност: рохка

каменлив.: некаменлива

мех.състав: песъчливо-глинеста

**Бележки на стопанството**

| Вид на сечта | година | стояща | лежаща | едра | сред. | дреб. | дърва | вършина | забележка |
|---|---|---|---|---|---|---|---|---|---|
| По лес.проект | | - | - | - | - | - | - | - | |
| | | | | | | | | | |
| | | | | | | | | | |
| | | | | | | | | | |

| Вид на залес | година | д.вид | почвоп. | метод | смес. | фидан. | сем. | площ | забележка |
|---|---|---|---|---|---|---|---|---|---|
| | | | | | | | | | |
| | | | | | | | | | |
| | | | | | | | | | |

**ДГС Провадия** **ГСУ 1** **Землище: Момчилово** **Собственост: Държ.частна**

Подотдел: **22-п** Стар: **к-** Площ: **0.6 ха** Надм.вис.: 300 мнв Наклон: 6°

Стопански клас: Церов П Изложение: север Нелесоприг.: -

Вид на горите: Превръщане Релеф: склон долна част

Вид подотдел: Издънково насаждение Ерозия: -

Функц. група: стопанско

**Насаждение:**

Състояние: добро

Строеж: неравномерен

по състав:

по възраст:

**Месторастене:**

Подобласт: Мизия; Шуменско-Провад.плато

Месторастене: М-I-2; Д2 (12)

Основна скала: вар.пясъчник

Почвен тип: обикновен чернозем

| Сегашен състав | | | | | | | | | Запас | | | Ползване | |
|---|---|---|---|---|---|---|---|---|---|---|---|---|---|
| Дърв.вид | уч. | повреда | произх. | възраст | пълн. | вис. | бон. | Д1,3 | на 1 ха | б.клони | с клони | б.клони | с клони |
| цр | 8 | | изд | 50 | 0.4 | 14 | 4 | 22 | 47 | 30 | 35 | | |
| мжд | 1 | | | | | 11 | 4 | 12 | | | | | |
| кл | 1 | | | | | | 5 | 18 | 4 | | | | |
| брс | | | | | | | | | | | | | |
| кгбр | 10 | | изд | 40 | 0.4 | 5 | 4 | 4 | 7 | 5 | 5 | | |
| дрк | 10 | | | 20 | 0.3 | 1.5 | | | | | | | |
| **Всичко:** | | | | | | | | | **58** | **35** | **40** | **-** | **-** |

**Схема:** -

Вид сеч:

Забележка:

| Оптим.бъдещ състав | | | Залесяване редуц.площ-ха | |
|---|---|---|---|---|
| Дърв.вид | уч. | бонитет | ха | насока: - |
| цр | 8 | 3 | - | почвоп.1: - |
| мжд | 1 | - | - | почвоп.2: - |
| кл | 1 | - | - | схема: - |
| брс | - | - | - | смесване: - |
| | | | | стоп.цел: - |

**Почва**

богатство: богата

влажност: свежа

дълбочина: дълбока

плътност: рохка

каменлив.: слабо каменлива

мех.състав: песъчливо-глинеста

**Бележки на стопанството**

| Вид на сечта | година | стояща | лежаща | едра | сред. | дреб. | дърва | вършина | забележка |
|---|---|---|---|---|---|---|---|---|---|
| По лес.проект | | - | - | - | - | - | - | - | |

| Вид на залес. | година | д.вид | почвоп. | метод | смес. | фидан. | сем. | площ | забележка |
|---|---|---|---|---|---|---|---|---|---|

**ДГС Провадия** ГСУ 1 **Землище: Момчилово** **Собственост:**

Подотдел: **22-ю** Стар: **б** Площ: **0.2 ха** Надм.вис.: 300 мнв Наклон: 8°

Стопански клас: Акациев Изложение: запад Нелесоприг.: -

Вид на горите: Нискостъблени Релеф: склон горна част

Вид подотдел: Издънково насаждение Ерозия: -

Функц. група: стопанско

**Насаждение:**

Състояние: добро

Строеж: неравномерен

по състав:

по възраст:

**Месторастене:**

Подобласт: Мизия; Шуменско-Провад.плата

Месторастене: М-I-2; Д2 (12)

Основна скала: вар.пясъчник

Почвен тип: обикновен черноземи

| Сегашен състав | | | | | | | | | Запас | | | Ползване | |
|---|---|---|---|---|---|---|---|---|---|---|---|---|---|
| Дърв.вид | уч. | повреда | произх. | възраст | пълн. | вис. | бон. | Д1,3 | на 1 ха | б.клони | с клони | б.клони | с клони |
| ак | 10 | | изд | 8 | 0.6 | 6 | 4 | 6 | 16 | 5 | 5 | | |
| | | | | | | | | | | | | | |
| | | | | | | | | | | | | | |
| | | | | | | | | | | |

Подотдел: **22-ф** Стар: **нов** Площ: **1.1 ха** Надм.вис.: 300 мнв Наклон: 11°

Стопански клас: Келяв_габъров Изложение: запад Нелесоприг.: -

Вид на горите: Нискостъблени Релеф: склон долна част

Вид подотдел: Издънково насаждение Ерозия: -

Функц. група: стопанско

**Насаждение:**

Състояние: добро

Строеж: неравномерен

по състав:

по възраст:

**Месторастене:**

Подобласт: Мизия; Шуменско-Провад.плата

Месторастене: М-I-2; С1 (15)

Основна скала: вар.пясъчник

Почвен тип: обикновен чернозем

| Сегашен състав | | | | | | | | | Запас | | | Ползване | |
|---|---|---|---|---|---|---|---|---|---|---|---|---|---|
| Дърв.вид | уч. | повреда | произх. | възраст | пълн. | вис. | бон. | Д1,3 | на 1 ха | б.клони | с клони | б.клони | с клони |
| кгбр | 5 | | изд | 50 | 0.7 | 5 | 4 | 4 | 6 | 5 | 5 | | |
| мжд | 3 | | | | | 7 | 4 | 14 | 6 | 5 | 5 | | |
| цр | 2 | | | | | 9 | 5 | 16 | 12 | 15 | 15 | | |
| кдб | | | | | | | | | | | | | |
| кл | | | | | | | | | | | | | |
| пбрс | | | | | | | | | | | | | |
| | | | | | | | | | | | | | |
| | | | | | | | | | | | | | |
| | | | | | | | | | | | | | |
| | | | | | | | | | | | | | |
| | | | | | | | | | | | | | |
| **Схема:** - | | | | | | | | | **Всичко:** | 24 | 25 | 25 | - |

Вид сеч:

Забележка:

| Оптим.бъдещ състав | | | Залесяване редуц.площ-ха | |
|---|---|---|---|---|
| Дърв.вид | уч. | бонитет | ха | насока: - |
| кгбр | 5 | 4 | - | почвоп.1: - |
| мжд | 3 | - | - | почвоп.2: - |
| цр | 2 | - | - | схема: 0 |
| кдб | - | - | - | смесване: - |
| кл | - | - | - | стоп.цел: - |

**Почва**

богатство: среднобогата

влажност: суха

дълбочина: ср.дълбока

плътност: рохка

каменлив.: средно каменлива

мех.състав: песъчливо-глинеста

**Бележки на стопанството**

| Вид на сечта | година | стояща | лежаща | едра | сред. | дреб. | дърва | вършина | забележка |
|---|---|---|---|---|---|---|---|---|---|
| По лес.проект | | - | - | - | - | - | - | - | |
| | | | | | | | | | |
| | | | | | | | | | |
| | | | | | | | | | |

| Вид на залес. | година | д.вид | почвоп. | метод | смес. | фидан. | сем. | площ | забележка |
|---|---|---|---|---|---|---|---|---|---|
| | | | | | | | | | |
| | | | | | | | | | |
| | | | | | | | | | |

Кавеко инженеринг

**ДГС Провадия** **ГСУ 1** **Землище: Момчилово** **Собственост: ГДПФ**

Подотдел: **22-х** Стар: **нов** Площ: **4.4 ха** Надм.вис.: 300 мнв Наклон: 22°

Стопански клас: Келяв_габъров Изложение: север Нелесоприг.: -

Вид на горите: Нискостъблени Релеф: склон долна част

Вид подотдел: Издънково насаждение Ерозия: -

Функц. група: стопанско

**Насаждение:**

Състояние: добро

Строеж: неравномерен

по състав:

по възраст:

**Месторастене:**

Подобласт: Мизия; Шуменско-Провад.плата

Месторастене: М-I-2; С1 (15)

Основна скала: вар.пясъчник

Почвен тип: обикновен чернозем

| Сегашен състав | | | | | | | | | Запас | | | Ползване | |
|---|---|---|---|---|---|---|---|---|---|---|---|---|---|
| Дърв.вид | уч. | повреда | произх. | възраст | пълн. | вис. | бон. | Д1,3 | на 1 ха | б.клони | с клони | б.клони | с клони |
| кгбр | 4 | | изд | 50 | 0.7 | 5 | 4 | 4 | 5 | 20 | 20 | | |
| мжд | 2 | | | | | 7 | 4 | 14 | 4 | 20 | 20 | | |
| цр | 1 | | | | | 9 | 5 | 16 | 6 | 25 | 30 | | |
| кдб | 1 | | | | | | 5 | | 6 | 25 | 30 | | |
| кл | 1 | | | | | | 5 | | 6 | 25 | 30 | | |
| пбрс | 1 | | | | | | 5 | | 6 | 25 | 30 | | |
| | | | | | | | | | | | | | |
| | | | | | | | | | | | | | |
| | | | | | | | | | | |

**ДГС Провадия** **ГСУ 1** **Землище: Средно село** **Собственост: ГДПФ**

Подотдел: **22-ц** Стар: **нов** Площ: **0.3 ха** Надм.вис.: 300 мнв Наклон: 22°

Стопански клас: Келяв_габъров Изложение: юг Нелесоприг.: -

Вид на горите: Нискостъблени Релеф: склон долна част

Вид подотдел: Издънково насаждение Ерозия: -

Функц. група: стопанско

**Насаждение:**

Състояние: добро

Строеж: неравномерен

по състав:

по възраст:

**Месторастене:**

Подобласт: Мизия; Шуменско-Провад.плато

Месторастене: М-I-2; С1 (15)

Основна скала: вар.пясъчник

Почвен тип: обикновен чернозем

| Сегашен състав | | | | | | | | | Запас | | | Ползване | |
|---|---|---|---|---|---|---|---|---|---|---|---|---|---|
| Дърв.вид | уч. | повреда | произх. | възраст | пълн. | вис. | бон. | Д1,3 | на 1 ха | б.клони | с клони | б.клони | с клони |
| кгбр | 5 | | изд | 50 | 0.7 | 5 | 4 | 4 | 6 | | | | |
| мжд | 3 | | | | | 7 | 4 | 14 | 6 | | | | |
| цр | 2 | | | | | 9 | 5 | 16 | 12 | 5 | 5 | | |
| кдб | | | | | | | | | | | | | |
| кл | | | | | | | | | | | | | |
| пбрс | | | | | | | | | | | | | |
| | | | | | | | | | | | | | |
| | | | | | | | | | | | | | |
| | | | | | | | | | | | | | |
| | | | | | | | | | | | | | |
| | | | | | | | | | | | | | |

**Схема:** - **Всичко:** **24** **5** **5** **-** **-**

Вид сеч:

Забележка:

| Оптим.бъдещ състав | | | Залесяване редуц.площ-ха | |
|---|---|---|---|---|
| Дърв.вид | уч. | бонитет | ха | насока: - |
| кгбр | 5 | 4 | - | почвоп.1: - |
| мжд | 3 | - | - | почвоп.2: - |
| цр | 2 | - | - | схема: 0 |
| кдб | - | - | - | смесване: - |
| кл | - | - | - | стоп.цел: - |

**Почва**

богатство: среднобогата

влажност: суха

дълбочина: ср.дълбока

плътност: рохка

каменлив.: средно каменлива

мех.състав: песъчливо-глинеста

**Бележки на стопанството**

| Вид на сечта | година | стояща | лежаща | едра | сред. | дреб. | дърва | вършина | забележка |
|---|---|---|---|---|---|---|---|---|---|
| По лес.проект | | - | - | - | - | - | - | - | |
| | | | | | | | | | |
| | | | | | | | | | |
| | | | | | | | | | |

| Вид на залес. | година | д.вид | почвоп. | метод | смес. | фидан. | сем. | площ | забележка |
|---|---|---|---|---|---|---|---|---|---|
| | | | | | | | | | |
| | | | | | | | | | |
| | | | | | | | | | |

**ДГС Провадия** **ГСУ 1** **Землище: Средно село** **Собственост: ГДПФ**

Подотдел: **22-ч** Стар: **нов** Площ: **0.6 ха** Надм.вис.: 300 мнв Наклон: 11°

Стопански клас: Келяв_габъров Изложение: юг Нелесоприг.: -

Вид на горите: Нискостъблени Релеф: склон долна част

Вид подотдел: Издънково насаждение Ерозия: -

Функц. група: стопанско

**Насаждение:**

Състояние: добро

Строеж: неравномерен

по състав:

по възраст:

**Месторастене:**

Подобласт: Мизия; Шуменско-Провад.плата

Месторастене: М-I-2; С1 (15)

Основна скала: вар.пясъчник

Почвен тип: обикновен черноземъ

**Сегашен състав**

| Дърв.вид | уч. | повреда | произх. | възраст | пълн. | вис. | бон. | Д1,3 | Запас на 1 ха | Ползване б.клони | Ползване с клони |
|---|---|---|---|---|---|---|---|---|---|---|---|
| кгбр | 5 | | изд | 50 | 0.7 | 5 | 4 | 4 | 6 | 5 | 5 |
| мжд | 3 | | | | | 7 | 4 | 14 | 6 | 5 | 5 |
| цр | 2 | | | | | 9 | 5 | 16 | 12 | 5 | 5 |
| кдб | | | | | | | | | | | |
| кл | | | | | | | | | | | |
| пбрс | | | | | | | | | | | |
| **Всичко:** | | | | | | | | | **24** | **15** | **15** |

**Схема:** -

Вид сеч:

Забележка:

**Оптим.бъдещ състав**

| Дърв.вид | уч. | бонитет |
|---|---|---|
| кгбр | 5 | 4 |
| мжд | 3 | - |
| цр | 2 | - |
| кдб | - | - |
| кл | - | - |

Залесяване редуц.площ-ха

| | ха |
|---|---|
| насока: - | - |
| почвоп.1: - | - |
| почвоп.2: - | - |
| схема: 0 | - |
| смесване: - | - |
| стоп.цел: - | - |

**Почва**

богатство: среднобогата

влажност: суха

дълбочина: ср.дълбока

плътност: рохка

каменлив.: средно каменлива

мех.състав: песъчливо-глинеста

**Бележки на стопанството**

| Вид на сечта | година | стояща | лежаща | едра | сред. | дреб. | дърва | вършина | забележка |
|---|---|---|---|---|---|---|---|---|---|
| По лес.проект | | - | - | - | - | - | - | - | |

| Вид на залес. | година | д.вид | почвоп. | метод | смес. | фидан. | сем. | площ | забележка |
|---|---|---|---|---|---|---|---|---|---|

Подотдел: **22-ш** Стар: **нов** Площ: **0.2 ха** Надм.вис.: 300 мнв Наклон: 11°

Стопански клас: Келяв_габъров Изложение: запад Нелесоприг.: -

Вид на горите: Нискостъблени Релеф: склон долна част

Вид подотдел: Издънково насаждение Ерозия: -

Функц. група: стопанско

**Насаждение:**

Състояние: добро

Строеж: неравномерен

по състав:

по възраст:

**Месторастене:**

Подобласт: Мизия; Шуменско-Провад.плато

Месторастене: М-I-2; С1 (15)

Основна скала: вар.пясъчник

Почвен тип: обикновен чернозем

| Сегашен състав | | | | | | | | | Запас | | | Ползване | |
|---|---|---|---|---|---|---|---|---|---|---|---|---|---|
| Дърв.вид | уч. | повреда | произх. | възраст | пълн. | вис. | бон. | Д1,3 | на 1 ха | б.клони | с клони | б.клони | с клони |
| кгбр | 5 | | изд | 50 | 0.7 | 5 | 4 | 4 | 6 | | | | |
| мжд | 3 | | | | | 7 | 4 | 14 | 6 | | | | |
| цр | 2 | | | | | 9 | 5 | 16 | 12 | | | | |
| кдб | | | | | | | | | | | | | |
| кл | | | | | | | | | | | | | |
| пбрс | | | | | | | | | | | | | |
| | | | | | | | | | | | | | |
| | | | | | | | | | | | | | |
| | | | | | | | | | | | | | |
| | | | | | | | | | | | | | |
| | | | | | | | | | | | | | |

**Схема:** - **Всичко:** 24 - - - -

Вид сеч:

Забележка:

| Оптим.бъдещ състав | | | Залесяване редуц.площ-ха | |
|---|---|---|---|---|
| Дърв.вид | уч. | бонитет | ха | насока: - |
| кгбр | 5 | 4 | - | почвоп.1: - |
| мжд | 3 | - | - | почвоп.2: - |
| цр | 2 | - | - | схема: 0 |
| кдб | - | - | - | смесване: - |
| кл | - | - | - | стоп.цел: - |

**Почва**

богатство: среднобогата

влажност: суха

дълбочина: ср.дълбока

плътност: рохка

каменлив.: средно каменлива

мех.състав: песъчливо-глинеста

**Бележки на стопанството**

| Вид на сечта | година | стояща | лежаща | едра | сред. | дреб. | дърва | вършина | забележка |
|---|---|---|---|---|---|---|---|---|---|
| По лес.проект | | - | - | - | - | - | - | - | |
| | | | | | | | | | |
| | | | | | | | | | |
| | | | | | | | | | |

| Вид на залес. | година | д.вид | почвоп. | метод | смес. | фидан. | сем. | площ | забележка |
|---|---|---|---|---|---|---|---|---|---|
| | | | | | | | | | |
| | | | | | | | | | |
| | | | | | | | | | |

**ДГС Провадия** **ГСУ 1** **Землище: Момчилово** **Собственост: ГДПФ**

Подотдел: **22-щ** Стар: **б** Площ: **1.3 ха** Надм.вис.: 300 мнв Наклон: 8°

Стопански клас: Акациев Изложение: запад Нелесоприг.: -

Вид на горите: Нискостъблени Релеф: склон горна част

Вид подотдел: Издънково насаждение Ерозия: -

Функц. група: стопанско

**Насаждение:**

Състояние: добро

Строеж: неравномерен

по състав:

по възраст:

**Месторастене:**

Подобласт: Мизия; Шуменско-Провад.плата

Месторастене: М-I-2; Д2 (12)

Основна скала: вар.пясъчник

Почвен тип: обикновен чернозем

| Сегашен състав | | | | | | | | | Запас | | | Ползване | |
|---|---|---|---|---|---|---|---|---|---|---|---|---|---|
| Дърв.вид | уч. | повреда | произх. | възраст | пълн. | вис. | бон. | Д1,3 | на 1 ха | б.клони | с клони | б.клони | с клони |
| ак | 10 | | изд | 8 | 0.6 | 6 | 4 | 6 | 16 | 20 | 25 | | |
| | | | | | | | | | | | | | |
| | | | | | | | | | | | | | |
| | | | | | | | | | | | | | |
| | | | | | | | | | | | | | |
| | | | | | | | | | | | | | |
| | | | | | | | | | | | | | |
| | | | | | | | | | | | | | |
| | | | | | | | | | | | | | |
| | | | | | | | | | | | | | |
| | | | | | | | | | | | | | |
| **Схема:** - | | | | | | | | **Всичко:** | **16** | **20** | **25** | - | - |

Вид сеч:

Забележка:

| Оптим.бъдещ състав | | | Залесяване редуц.площ-ха | |
|---|---|---|---|---|
| Дърв.вид | уч. | бонитет | ха | насока: - |
| ак | 10 | 3 | - | почвоп.1: - |
| | | | | почвоп.2: - |
| | | | | схема: 0 |
| | | | | смесване: - |
| | | | | стоп.цел: - |

**Почва**

богатство: богата

влажност: свежа

дълбочина: дълбока

плътност: рохка

каменлив.: слабо каменлива

мех.състав: песъчливо-глинеста

**Бележки на стопанството**

| Вид на сечта | година | стояща | лежаща | едра | сред. | дреб. | дърва | вършина | забележка |
|---|---|---|---|---|---|---|---|---|---|
| По лес.проект | | - | - | - | - | - | - | - | |
| | | | | | | | | | |
| | | | | | | | | | |
| | | | | | | | | | |

| Вид на залес. | година | д.вид | почвоп. | метод | смес. | фидан | сем. | площ | забележка |
|---|---|---|---|---|---|---|---|---|---|
| | | | | | | | | | |
| | | | | | | | | | |
| | | | | | | | | | |

**ДГС Провадия** **ГСУ 1** **Землище: Момчилово** **Собственост: Държ.частна**

Подотдел: **22-1** Стар: **1** Площ: **2.1 ха** Надм.вис.: 300 мнв Наклон: 2°

Стопански клас: - Изложение: север Нелесоприг.: -

Вид на горите: Превръщане Релеф: плато

Вид подотдел: Поляна Ерозия: -

Функц. група: стопанско

**Насаждение:**

Състояние: -

Строеж: -

по състав:

по възраст:

**Месторастене:**

Подобласт: Мизия; Шуменско-Провад.плата

Месторастене: М-I-2; Д2 (12)

Основна скала: вар.пясъчник

Почвен тип: обикновен чернозем

| Сегашен състав | | | | | | | | | Запас | | | Ползване | |
|---|---|---|---|---|---|---|---|---|---|---|---|---|---|
| Дърв.вид | уч. | повреда | произх. | възраст | пълн. | вис. | бон. | Д1.3 | на 1 ха | б.клони | с клони | б.клони | с клони |
| | | | | | | | | | | | | | |
| | | | | | | | | | | | | | |
| | | | | | | | | | | | | |

**ДГС Провадия** **ГСУ 1** **Землище: Момчилово** **Собственост: Държ.частна**

Подотдел: **22-2** Стар: **2** Площ: **4.1 ха** Надм.вис.: 300 мнв Наклон: 2°

Стопански клас: -

Вид на горите: Превръщане

Вид подотдел: Поляна

Функц. група: стопанско

Изложение: север

Релеф: склон горна част

Ерозия: -

Нелесоприг.: -

**Насаждение:**

Състояние: -

Строеж: -

по състав:

по възраст:

**Месторастене:**

Подобласт: Мизия; Шуменско-Провад.плата

Месторастене: М-I-2; Д2 (12)

Основна скала: вар.пясъчник

Почвен тип: обикновен чернозем

| Сегашен състав | | | | | | | | | Запас | | | Ползване | |
|---|---|---|---|---|---|---|---|---|---|---|---|---|---|
| Дърв.вид | уч. | повреда | произх. | възраст | пълн. | вис. | бон. | Д1,3 | на 1 ха | б.клони | с клони | б.клони | с клони |
| | | | | | | | | | | | | | |
| | | | | | | | | | | | | | |
| | | | | | | | | | | | | | |
| | | | | | | | | | | | | | |
| **Всичко:** | | | | | | | | | - | - | - | - | - |

**Схема:** -

Вид сеч:

Забележка:

| Оптим.бъдещ състав | | | Залесяване редуц.площ-ха | |
|---|---|---|---|---|
| Дърв.вид | уч. | бонитет | ха | насока: - |
| | | | | почвоп.1: - |
| | | | | почвоп.2: - |
| | | | | схема: - |
| | | | | смесване: - |
| | | | | стоп.цел: - |

**Почва**

богатство: богата

влажност: свежа

дълбочина: мн.дълбока

плътност: рохка

каменлив.: слабо каменлива

мех.състав: песъчливо-глинеста

**Бележки на стопанството**

| Вид на сечта | година | стояща | лежаща | едра | сред. | дреб. | дърва | вършина | забележка |
|---|---|---|---|---|---|---|---|---|---|
| По лес.проект | | - | - | - | - | - | - | - | |
| | | | | | | | | | |
| | | | | | | | | | |

| Вид на залес. | година | д.вид | почвоп. | метод | смес. | фидан. | сем. | площ | забележка |
|---|---|---|---|---|---|---|---|---|---|
| | | | | | | | | | |
| | | | | | | | | | |
| | | | | | | | | | |

Карако инжинеринг

ДГС Провадия

Подотдел: **22-3** Стар: **3** Площ: **0.2 ха** Надм.вис.: 300 мнв Наклон: 2°

Стопански клас: - Изложение: север Нелесоприг.: -

Вид на горите: Превръщане Релеф: склон горна част

Вид подотдел: Поляна Ерозия: -

Функц. група: стопанско

**Насаждение:**

Състояние: -

Строеж: -

по състав:

по възраст:

**Месторастене:**

Подобласт: Мизия; Шуменско-Провад.плата

Месторастене: М-I-2; Д2 (12)

Основна скала: вар.пясъчник

Почвен тип: обикновен чернозем

| Сегашен състав | | | | | | | | | Запас | | | Ползване | |
|---|---|---|---|---|---|---|---|---|---|---|---|---|---|
| Дърв.вид | уч. | повреда | произх. | възраст | пълн. | вис. | бон. | Д1,3 | на 1 ха | б.клони | с клони | б.клони | с клони |
| | | | | | | | | | | | | | |
| | | | | | | | | | | | | | |
| | | | | | | | | | | | | | |
| | | | | | | | | | | | | | |
| | | | | | | | | | | | | | |
| | | | | | | | | | | | | | |
| | | | | | | | | | | | | | |
| | | | | | | | | | | | | | |
| | | | | | | | | | | | | | |
| | | | | | | | | | | | | | |
| | | | | | | | | | | | | | |
| Всичко: | | | | | | | | | - | - | - | - | - |

**Схема:** -

Вид сеч:

Забележка:

| Оптим.бъдещ състав | | | Залесяване редуц.площ-ха | |
|---|---|---|---|---|
| Дърв.вид | уч. | бонитет | ха | насока: - |
| | | | | почвоп.1: - |
| | | | | почвоп.2: - |
| | | | | схема: - |
| | | | | смесване: - |
| | | | | стоп.цел: - |

**Почва**

богатство: богата

влажност: свежа

дълбочина: мн.дълбока

плътност: уплътнена

каменлив.: некаменлива

мех.състав: песъчливо-глинеста

**Бележки на стопанството**

| Вид на сечта | година | стояща | лежаща | едра | сред. | дреб. | дърва | вършина | забележка |
|---|---|---|---|---|---|---|---|---|---|
| По лес.проект | | - | - | - | - | - | - | - | |
| | | | | | | | | | |
| | | | | | | | | | |
| | | | | | | | | | |
| | | | | | | | | | |

| Вид на залес. | година | д.вид | почвоп. | метод | смес. | фидан. | сем. | площ | забележка |
|---|---|---|---|---|---|---|---|---|---|
| | | | | | | | | | |
| | | | | | | | | | |
| | | | | | | | | | |
| | | | | | | | | | |

**ДГС Провадия** **ГСУ 1** **Землище: Средно село** **Собственост: Държ.частна**

Подотдел: **22-13** Стар: **е-** Площ: **0.5 ха** Надм.вис.: 300 мнв Наклон: 2°

Стопански клас: - Изложение: север Нелесоприг.: -

Вид на горите: Превръщане Релеф: плато

Вид подотдел: Поляна Ерозия: -

Функц. група: стопанско

**Насаждение:**

Състояние: -

Строеж: -

по състав:

по възраст:

**Месторастене:**

Подобласт: Мизия; Шуменско-Провад.плата

Месторастене: М-I-2; Д2 (12)

Основна скала: вар.пясъчник

Почвен тип: обикновен чернозем

| Сегашен състав | | | | | | | | | Запас | | | Ползване | |
|---|---|---|---|---|---|---|---|---|---|---|---|---|---|
| Дърв.вид | уч. | повреда | произх. | възраст | пълн. | вис. | бон. | Д1,3 | на 1 ха | б.клони | с клони | б.клони | с клони |
| | | | | | | | | | | | | | |
| | | | | | | | | | | | | | |
| | | | | | | | | | | | | |

# ДГС "СУВОРОВО" - ГСУ "ВЪЛЧИ ДОЛ"

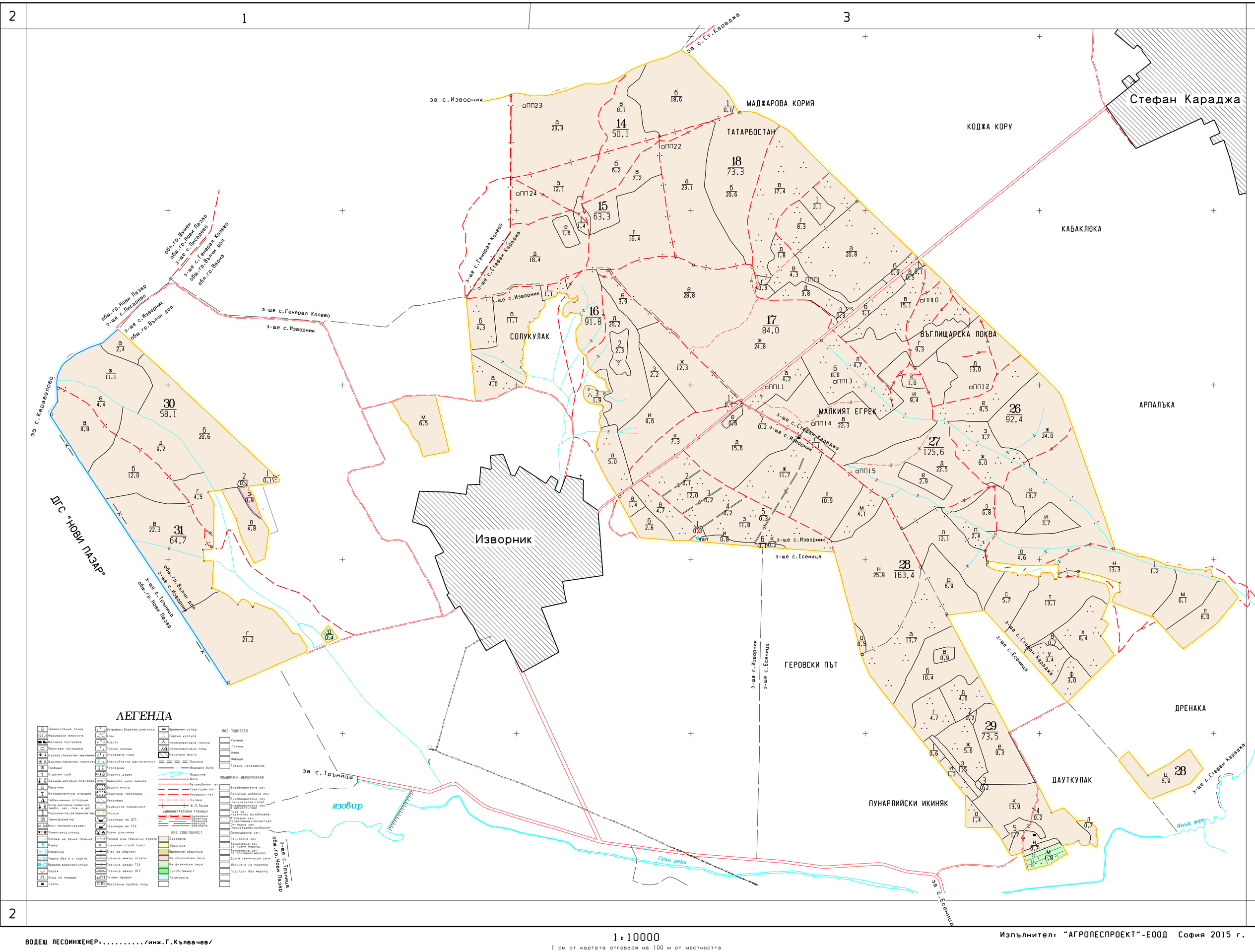


1:10000

1 см от картата отговаря на 100 м от местността

100 0 100 200 300 400 500

ВОДЕЩ ЛЕСОИНЖЕНЕР:...../инж.Г.Кълвачев/

РЪКОВОДИТЕЛ ПРОЕКТАНТСКИ ОТДЕЛ:...../инж.С.Димитров/

Изпълнител: "АГРОЛЕСПРОЕКТ"-ЕООД София 2015 г.

Управител: ..... /инж. Румен Райков/

# ДГС "СУВОРОВО" - ГСУ "ВЪЛЧИ ДОЛ"

5 | 6 | 5

ПУНАРЛИЙСКИ ИКИНЯК

ДАУТКУЛАК

ПАРЧЕ МЕШЕ

САЯСЪРТ

БОСТАНИТЕ

БОСТАНЛЪЕХЕНДИ

ИНДЖЕ КОРУ

САРА АРМУТ

КАВАЦИТЕ

МАНДРА

СЪРТА

КУМНУК

БРАТАНОВИ КЛАДЕНЦИ

ГЬОЛДЖА АЛАН

МАТМАРА

ГЪОЛДЖА АЛАН

Есеница

Калоян

з-ще с.Изворник

з-ще с.Есеница

з-ще с.Стефан Караджа

за с.Калоян

за с.Изворник

Суха река

Кору дере

Яълък дере

общ.с.Ветрино

з-ще с.Доброплодно

общ.гр.Вълчи дол

з-ще с.Есеница

за с.Доброплодно

з-ще с.Калоян

за с.Добротич

з-ще с.Михалич

## ЛЕГЕНДА

- Триангулачна точка
- Надморска височина
- Масивна постройка
- Лантова постройка
- Църква,параклис-масивни
- Църква,параклис-лантови
- Гробище
- Отделен гроб
- Джами-масивна,лантова
- Паметник
- Метеорологична станция
- Табак-минни отвадъци
- Кула-масивна,лантова (наблю. час. пож. и др)
- Радиомачта,ретранслатор
- Трансформатор
- Мост-железен,дървен
- Тунел-вход,изход
- Посока на речно течение
- Извор
- Кладенец
- Чешма без и с корито
- Водоем-водохранилище
- Бараж
- Вход на пещера
- Скали
- Ветровал,бурелом,снеголом
- Кей
- Горски сечище
- Опожарена гора
- Лесни
- Разсадник
- Отделно дърво
- Дивечова нива,ливада
- Дворно място
- Защитена територия
- Чакълище
- Каменисто повърхност
- Седалище на ДГС
- Седалище на ГСУ
- Ловен домъкник
- Просека към граничен отдел
- Граничен стълб (око)
- Знак за общност
- Граница между отдели
- Граница между ГСУ
- Граница между ДГС
- Почвен профил
- Постоянна пробна площ
- Временен склад
- Горска култура
- Нелесопригодна голина
- Нелесопригодна площ
- Населено място
- Просека
- Вододел-било
- Водослив
- Вода
- Автомобилен път
- Трактарен път
- Коларски път
- Пътека
- Ж.П.Линия

АДМИНИСТРАТИВНИ ГРАНИЦИ
- Държавна
- Областна
- Общинска
- Кметска
- Землищна

ВИД СОБСТВЕНОСТ
- Държавна
- Общинска
- Временна-общинска
- На юридически лица
- На физически лица
- Съсобственост
- Религиозна

ВИД ПОДОТДЕЛ
- Голина
- Поляна
- Нива
- Ливада
- Трайно насаждение

ПЛАНИРАНИ МЕРОПРИЯТИЯ
- Възобновителна сеч
- Единично изборна сеч
- Възобновителна сеч (окончателна,гола)
- Възобновителна сеч (неокончателна)
- Ранно възобновителна сеч (ранно възобновяване, отглеждане)
- Селекционна сеч
- Санитарна сеч
- Техническа сеч за повече материал
- Техническа сеч за по-малко материал
- Други технически сечи
- Изсичане на подлеса
- Подотдел без материал

5 | 7 | 5

ВОДЕЩ ЛЕСОИНЖЕНЕР:...../инж.Г.Кълвачев/

РЪКОВОДИТЕЛ ПРОЕКТАНТСКИ ОТДЕЛ:...../инж.С.Димитров/

1:10000

1 см от картата отговаря на 100 м от местността

100 0 100 200 300 400 500

Изпълнител: "АГРОЛЕСПРОЕКТ"-ЕООД София 2015 г.

Управител: ..... /инж. Румен Райков/

# ДГС "СУВОРОВО" - ГСУ "ВЪЛЧИ ДОЛ"

КАБАКЛЮКА

АРПАЛЪКА

ДРЕНАКА

КУНТ ЧУКУР

ДЕРМЕН ДЕРЕ

ОНДАРМАС

КОБАКЛЪКА

САЯСЪРТ

ПАРЧЕ МЕШЕ

БОСТАНЛЪЕХЕНДИ

ИНДЖЕ КОРУ

БОСТАНЛЪК

КАРАГЮРЛ

ЛОВНА ХИЖА

язовир

Янък дере

з-ще с.Стефан Караджа

з-ще с.Караманите

з-ще с.Калоян

з-ще с.Есеница

з-ще с.Михалич

з-ще с.Метличина

з-ще с.Кракра

за с.Калоян

## ЛЕГЕНДА

- Тригонометрична точка
- Надморска височина
- Масивна постройка
- Лаптова постройка
- Църква, параклис-масивни
- Църква, параклис-лаптови
- Гробище
- Отделен гроб
- Водна-масивна, лаптова
- Паметник
- Метеорологична станция
- Табан-мини отпадъци
- Кула-масивна, лаптова (табл. час. пок. и др)
- Радиомачта, детекторатор
- Трансформатор
- Мост-железен, дървен
- Тунел-вход, изход
- Посока на речно течение
- Извор
- Кладенец
- Чешма без и с корито
- Водоем, водохранилище
- Варак
- Вход на пещера
- Скали
- Ветровал, бурелом, снеголом
- Клек
- Храсти
- Горско сечище
- Опожарена гора
- Блато, блатна растителност
- Разсадник
- Отделно дърво
- Дивечова нива, ливада
- Сборно място
- Защитена територия
- Надлъжие
- Каменисти повърхност
- Пасища
- Седалище на ДГС
- Седалище на ГСУ
- Ловен домчик
- Посока към гранични отдели
- Граничен стълб (око)
- Знак за общност
- Граница между отдели
- Граница между ДГС
- Почвен профил
- Постранна проба площ
- Временен склад
- Горска култура
- Мелесопригодна голина
- Мелесопригодна площ
- Населено място
- Просека
- Водоем-било
- Водосклон
- Шосе
- Автомобилен път
- Трактурен път
- Коларски път
- Пътека
- Х.П. Линия

АДМИНИСТРАТИВНИ ГРАНИЦИ

- държавна
- общинска
- кметска
- землищна

ВИД СОБСТВЕНОСТ

- Държавна
- Общинска
- Временна-общинска
- На юридически лица
- На физически лица
- Съсобственост
- Религиозна

ВИД ПОДОТДЕЛ

- Голина
- Поляна
- Нива
- Ливада
- Трайно насаждение

ПЛАНИРАНИ МЕРОПРИЯТИЯ

- Възобновителна сеч
- Равнинно изборна сеч
- Възобновителна сеч (кононателна, голa)
- Възобновителна сеч (кононателна, гори
- Голa за изкуствено възобновяване.
- Отгледна сеч (осветление, почистика)
- Отгледна сеч (прореждане, пробирка)
- Селекционна сеч
- Санитарна сеч
- Техническа сеч за ловни меропр.
- Техническа сеч за противопл.меропр.
- Други технически сечи
- Изсичане на подлеса
- Подотдел без меропр.

1:10000

1 см от картата отговаря на 100 м от местността

100 0 100 200 300 400 500

ВОДЕЩ ЛЕСОИНЖЕНЕР:...../инж.Г.Кълвачев/

РЪКОВОДИТЕЛ ПРОЕКТАНТСКИ ОТДЕЛ:...../инж.С.Димитров/

Изпълнител: "АГРОЛЕСПРОЕКТ"-ЕООД София 2015 г.

Управител: ..... /инж. Румен Райков/

# ДГС "СУВОРОВО" - ГСУ "ВЪЛЧИ ДОЛ"

7 | 8 | 7

ГЬОЛДЖА АЛАН

за с.Калоян

з-ше с.Калоян
з-ше с.Михалич

МАТМАРА

з-ше с.Калоян
з-ше с.Добротич

ГЬОЛДЖА АЛАН

з-ше с.Добротич
общ.с.Ветрино

общ.гр.Вълчи дол
з-ше с.Добротич

з-ше с.Михалич
з-ше с.Добротич

ЕРИКОЛИ

ЕРЕКЛИК

35
95,7

а 11.8 | б 16.5 | в 2.4 | г 2.5 | д 5.2 | е 12.5 | ж 3.1 | з 12.7 | и 2.7 | к 1.9 | л 2.3 | м 20.3 | 1 1.0 | 2 0.6 | 3 0.2

Михалич

БОЗ БОЗАН

микроязовир

з-ше с.Кракра
з-ше с.Михалич

Кракра

45

н 0.8 | о 0.7 | п 0.7

1 3.0 | 2 0.3 | м 0.4

КАЙРЯКА

з-ше с.Кракра

з-ше с.Михалич
з-ше с.Искър

45
88,5

а 11.5 | б 11.6 | в 14.8 | г 9.6 | д 1.7 | е 14.8 | ж 12.3 | з 2.6 | и 0.3 | 3 0.4 | 4 0.2

СЕЛДЖИК

гробище

45

к 2.0 | л 1.3 | 5 0.1

микроязовир

Искър

за с.Шипско

34
35,4

а 24.3 | б 9.3 | в 1.5 | 1 0.2 | 2 0.1

БАЛАБАН АРДА

БАЛАБАНА

Добротич

за с.Доброплодно

СТАРИТЕ ГРОБИЩЕ

БАХЧАТА

ЙОЛАЧАН

ФЪНДАКЛЪК

ЧАИР КАРШИ

КАРШИ

МОГИЛИТЕ

ТАТАР ХАСАН

за с.Ветрино

## ЛЕГЕНДА

- Триангулачна точка
- Нивелирска височинка
- Масивна постройка
- Паметна постройка
- Църква, параклис-масивни
- Църква, параклис-паметник
- Гробище
- Отделен гроб
- Възмездно-масивна, паметник
- Паметник
- Метеорологична станция
- Габан-минни отпадъци
- Кула-масивна, паметник (наблюд. час. пож. и др)
- Радиомачта, ретранслатор
- Трансформатор
- Мост-железен дъбен
- Тунел-вход, изход
- Посока на речно течение
- Извор
- Кладенец
- Чешма без и с корито
- Водоем, водохранилище
- Бараж
- Вход на пещера
- Скали
- Ветровал, бурелом, снеголом
- Клек
- Храсти
- Горско сечище
- Ерозирала гора
- Влаголюбива растителност
- Разсадник
- Отделно дърво
- Дивечова нива, ливада
- Дворно място
- Защитена територия
- Чакълище
- Каменисти повърхност
- Пясъци
- Кариера на ДГС
- Кариера на ГСУ
- Пожар домакинка
- Просека към граничен отдел
- Граничен стълб (ока)
- Знак за общност
- Граница между отдели
- Граница между ГСУ
- Граница между ДГС
- Почвен профил
- Постоянна пробна площ
- Временен склад
- Горска култура
- Нелесопригодна голина
- Нелесопригодна площ
- Населено място
- Просека
- Водосел-било
- Водослив
- Фосе
- Автомобилен път
- Трактореи път
- Коларски път
- Пътека
- Х.П. линия
- Държавна
- областна
- общинска
- частна
- семейна

ВИД СОБСТВЕНОСТ

- Държавна
- Общинска
- Временна-общинска
- На юридически лица
- На физически лица
- Съсобственост
- Религиозна

ВИД ПОДОТДЕЛ

- Голина
- Поляна
- Нива
- Ливада
- Трайно насаждение

ПЛАНИРАНИ МЕРОПРИЯТИЯ

- Възобновителна сеч
- Единично изборна сеч
- Възобновителна сеч (окончателна,голa)
- Възобновителна сеч (окончателна,гора)
- Сечи за издънково възобновяв.
- Отглеждна сеч (осветление,прочистка)
- Отглеждна сеч (проредяване,пробирка)
- Селекционна сеч
- Санитарна сеч
- Техническа сеч за лавни мероп.
- Техническа сеч за противоп.мероп.
- Други технически сечи
- Изсичане на подлеса
- Подотдел без мероп.

7 | 7

ВОДЕЩ ЛЕСОИНЖЕНЕР:...../инж.Г.Кълвачев/

РЪКОВОДИТЕЛ ПРОЕКТАНТСКИ ОТДЕЛ:...../инж.С.Димитров/

1:10000

1 см от картата отговаря на 100 м от местността

100 0 100 200 300 400 500

Изпълнител: "АГРОЛЕСПРОЕКТ"-ЕООД София 2015 г.

Управител: ..... /инж. Румен Райков/

ДГС "СУВОРОВО" - ГСУ "ВЪЛЧИ ДОЛ"

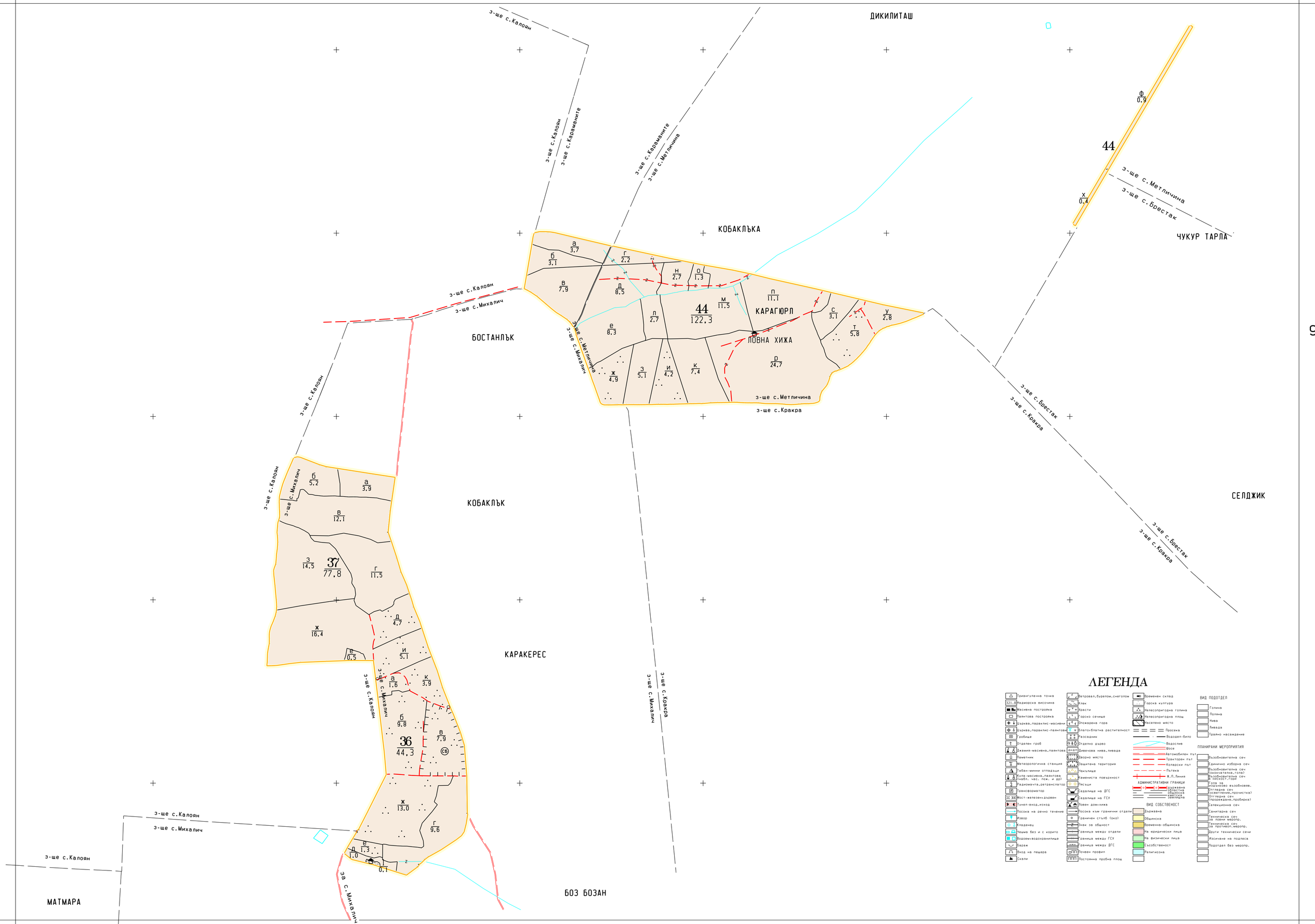


## ЛЕГЕНДА




1:10000

1 см от картата отговаря на 100 м от местността

100 0 100 200 300 400 500

ВОДЕЩ ЛЕСОИНЖЕНЕР:...../инж.Г.Кълвачев/

РЪКОВОДИТЕЛ ПРОЕКТАНТСКИ ОТДЕЛ:...../инж.С.Димитров/

Изпълнител: "АГРОЛЕСПРОЕКТ"-ЕООД София 2015 г.

Управител: ..... /инж. Румен Райков/

# ДГС "СУВОРОВО" - ГСУ "ВЪЛЧИ ДОЛ"

14

14

15

КОРУ АРКАСЪ

ЕЛА МЕШЕ

КАРА КЕРЕЗ

ЗАД ГОРАТА

СРЕДНИ БОИЩА

ДО МЕРАТА

ПОД ГОРАТА

ЛЕСОПАРК

СТАДИОН "ВИХЪР"

ВЪЛЧИ ДОЛ

ВОЙВОДИНСКИ ПЪТ

ЧЕРВЕНАКА

ХАСАРДЖИШКИ ПЪТ

ХАСАРДЖИШКА КОРИЯ

ДЯДО БАНКОВАТА МОГИЛА

МАЛКАТА ГОРА

ДЪРТА КОРИЯ

Щипско

з-ще с.Брестак

з-ще с.Кракра

з-ще с.Искър

з-ще гр.Вълчи дол

з-ще с.Шипско

за с.Брестак

за с.Генерал Киселово

за гара Добрич

за с.Искър

за с.Войводино

за гр.Суворово

Азопровод ф-500

Водопровод ф-300

## ЛЕГЕНДА

- Триангулачна точка
- Надморска височина
- Масивна постройка
- Лекотна постройка
- Църква, параклис-масивни
- Църква, параклис-лекотна
- Гробище
- Отделен гроб
- Джамия-масивна, лекотна
- Паметник
- Метеорологична станция
- Габан-мини отпадъци
- Кула-масивна, лекотна (наб., наз., пож. и др.)
- Радиомачта, ретранслатор
- Трансформатор
- Мост-железен-дървен
- Тунел-вход, изход
- Лоска на речно течение
- Кафе
- Кладенец
- Чешма без и с корито
- Водоем-водохранилище
- Бараж
- Вход на пещера
- Скали
- Ветровал, бурелом, снеголом
- Клек
- Храсти
- Горско сечище
- Опожарена гора
- Блато-блатна растителност
- Разсадник
- Отделно дърво
- Дивечова нива, ливада
- Сборно място
- Защитена територия
- Чакълище
- Камениста повърхност
- Пясъци
- Седалище на ДГС
- Седалище на ГСУ
- Ловен домик-ма
- Лоска на ръчно течение, отделн
- Граничен стълб (ско)
- Знак за общност
- Граница между отдели
- Граница между ГСУ
- Граница между ДГС
- Почвен профил
- Постоянна пробна площ
- Временен склад
- Горска култура
- Нелесопригодна голина
- Нелесопригодна площ
- Населено място
- Лоска
- Водоем-било
- Водослив
- Вое
- Автомобилен път
- Трактарен път
- Коларски път
- Пътека
- Ж.П.Линия

АДМИНИСТРАТИВНИ ГРАНИЦИ

- държавна
- областна
- общинска
- землища

ВИД СОБСТВЕНОСТ

- Държавна
- Общинска
- Временна-общинска
- На юридически лица
- На физически лица
- Съсобственост
- Религиозна

ВИД ПОДОТДЕЛ

- Голина
- Поляна
- Нива
- Ливада
- Трайно насаждение

ПЛАНИРАНИ МЕРОПРИЯТИЯ

- Възобновителна сеч
- Единично избрана сеч
- Възобновителна сеч (окончателна, гола)
- Възобновителна сеч (изсичат, гори
- Сеча за първично възобновяв. (тегледна сеч (осветление, прочистка)
- Тегледна сеч (проряждане, пробирка)
- Селекционна сеч
- Санитарна сеч
- Техническа сеч. за повиг мероп.
- Техническа сеч. (за прогнозен мероп.
- Други технически сечи
- Изсичане на подлеса
- Подотдел без мероп.

1 : 10000

1 см от картата отговаря на 100 м от местността

100 0 100 200 300 400 500

ВОДЕЩ ЛЕСОИНЖЕНЕР:...../инж.Г.Кълвачев/

РЪКОВОДИТЕЛ ПРОЕКТАНТСКИ ОТДЕЛ:...../инж.С.Димитров/

Изпълнител: "АГРОЛЕСПРОЕКТ"-ЕООД София 2015 г.

Управител: ..... /инж. Румен Райков/

# КАРТА

## НА ЛОВНОСТОПАНСКИТЕ РАЙОНИ
## ДЪРЖАВНО ГОРСКО СТОПАНСТВО
# "СУВОРОВО"
## ОБЛАСТ ВАРНА

ПЛОЩ ГТ 12 987,0 ХА

ПЛОЩ ЗТ 62 744,1 ХА

## Л Е Г Е Н Д А

- граница с ДГС
- хидрографска мрежа
- пътна мрежа
- било
- населено място
- седалище на ДГС
- седалище на ГСУ
- граница със селскостопански фонд
- територия на развъдник
- територия на ЛР на ДУ
- I — N на карта М1:25000 ЛР на ДУ
- 3 — N на карта М1:25000 ЛР на ЛРС "Вълчи дол" гр.Суворово
- 3 — N на карта М1:25000 ЛР на ЛРС "Суворово" гр.Суворово

1:75000

1 см от картата отговаря на 750 м от местността

750 0 750 1500 2250 3000 3750

ЛЕСОИНЖЕНЕР:...../инж.Т.Гигов/

РЪКОВОДИТЕЛ ПРОЕКТАНТСКИ ОТДЕЛ:...../инж.С.Димитров/

Изпълнител: "АГРОЛЕСПРОЕКТ"-ЕООД София - 2015 г.

Управител:...../инж.Румен Райков/

**МИНИСТЕРСТВО НА ЗЕМЕДЕЛИЕТО И ХРАНИТЕ**
**ИЗПЪЛНИТЕЛНА АГЕНЦИЯ ПО ГОРИТЕ**
**РЕГИОНАЛНА ДИРЕКЦИЯ ПО ГОРИТЕ – ВАРНА**
9000 Варна, ул. „Радко Димитриев”№10 тел. 69 29 30 факс 69 29 29, e- mail:rugvarna@iag.bg

5.7.2023 г.

| | |
|---|---|
| Класификация на информацията: | Ниво 1, TLP - GREEN |

X РДГ04-3519 - 05.07.2023

Рег.номер
гр. Варна
Signed by: Nevena Dimkova Tacheva

**ДО**
**ИЗПЪЛНИТЕЛНА АГЕНЦИЯ ПО РИБАРСТВО И АКВАКУЛТУРИ**
**БУЛ. „КНЯЗ АЛЕКСАНДЪР БАТЕНБЕРГ“ № 1**
**ГР. БУРГАС – 8000**

**КОПИЕ ДО**
**„МУЛТИ ЕКО КОНСУЛТ“ АД**
**ЧРЕЗ ДИМИТЪР СОТИРОВ – УПРАВИТЕЛ**
**УЛ. „ИВАН БОГОРОВ“ СРЕЩУ № 46**
**ГР. БУРГАС – 8000**
**ЕЛЕКТРОНЕН АДРЕС – office@multi-ecoconsult.com**

**Относно:** Заявление по ЗДОИ с вх. № РДГ04-3338/23.06.2023 г.

**УВАЖАЕМИ ГОСПОДИН ИЗПЪЛНИТЕЛЕН ДИРЕКТОР,**

В Регионална дирекция по горите – Варна е входирано заявление по реда на ЗДОИ, с вх. № РДГ04-3338/23.06.2023 г.

Предвид гореизложеното и с оглед естеството на изисканата информация, в частност по т. 4 от него, цит. – „Брой на обектите за любителски риболов, на територията на общините Ветрино и Вълчи дол, област Варна“, както и на основание чл. 32, ал. 1 от ЗДОИ, Ви изпращам горецитираното заявление по компетентност.

**Приложения:** Заявление по ЗДОИ с вх. № РДГ04-3338/23.06.2023 г.;

**С УВАЖЕНИЕ:**

5.7.2023 г.

X инж.Тодор Гичев

инж. Тодор Гичев
Директор РДГ Варна
Подписано от: Todor Gichev Gichev

**МИНИСТЕРСТВО НА ЗЕМЕДЕЛИЕТО И ХРАНИТЕ**
**И З П Ъ Л Н И Т Е Л Н А  А Г Е Н Ц И Я  П О  Г О Р И Т Е**
**РЕГИОНАЛНА ДИРЕКЦИЯ ПО ГОРИТЕ – ВАРНА**
9000 Варна ул. „Радко Димитриев”№10 тел. 69 29 30 факс 69 29 29, e- mail:rugvarna@iag.bg

# Р Е Ш Е Н И Е

5.7.2023 г.

| | |
|---|---|
| Класификация на информацията: | Ниво 1, TLP - GREEN |

X РДГ04-3525 - 05.07.2023

Рег.номер
гр. Варна
Signed by: Nevena Dimkova Tacheva

Във връзка с постъпило заявление по реда на Закона за достъп до обществена информация /ЗДОИ/, за предоставяне на достъп до обществена информация с вх. № РДГ04-3338/23.06.2023 г. от „Мулти Еко Консулт“ АД, ЕИК: 203522379, адрес – гр. Бургас, бул. „Генерал Скобелев“ № 6, чрез Димитър Сотиров – управител, адрес гр. Бургас – 8000, П.К. 68, подадено по електронна поща в Регионална дирекция по горите – Варна.

След като разгледах горепосоченото заявление, взех предвид следното от фактическа и правна страна:

Заявителят отправя искане за предоставяне на достъп до обществена информация, а именно:

1. Брой на ловните полета, на територията на общините Ветрино и Вълчи дол, област Варна;

2. Брой на дивечовъдните участъци, на територията на общините Ветрино и Вълчи дол, област Варна;

3. Данни за последните 5 години, от проведена ловна таксация в обхвата на горските територии, на територията на общините Ветрино и Вълчи дол, област Варна;

4. Брой на обектите за любителски риболов, на територията на общините Ветрино и Вълчи дол, област Варна;

5. Извадка от Лесоустройствените планове, на горски територии попадащи в обхвата на землищата, на селата Добротич, Есеница, Изворник, Искър, Калоян, Михалич община Вълчи дол и селата Средно село, Момчилови, община Ветрино;

6. Таксационна характеристика на поземлените имоти представляващи горски територии, в землищата на селата Добротин, Есенина, Изворник, Искър, Калоян, Михал ич община Вълчи дол и селата Средно село, Момчилово, община Ветрино;

Заявителят сочи, че горепосочената информация му е необходима във връзка с предпроектни проучвания в района за няколко броя инвестиционни предложения, планове и програми.

Заявителят желае, на основание чл. 35, ал. 3 от Закона за достъп до обществена информация /ЗДОИ/, да получи изисканата информация по електронен път на следния електронен адрес – office@multi-ecoconsult.com.

Заявлението е основателно, тъй като съдържа искане за предоставяне на обществена информация съгласно чл. 2, ал. 1 от ЗДОИ.

С оглед гореизложеното и на основание чл. 28, ал. 1 и ал. 2 от ЗДОИ,

**Р А З Р Е Ш А В А М**

Достъп до обществена информация на „Мулти Еко Консулт“ АД, ЕИК: 203522379, адрес – гр. Бургас, бул. „Генерал Скобелев“ № 6, чрез Димитър Сотиров – управител, адрес гр. Бургас – 8000, П.К. 68, съхраняваща се в Регионална дирекция по горите – Варна.

**Предоставям частичен достъп до исканата обществена информация със Заявление с вх. № РДГ04-3338/23.06.2023 г.**, в пълнота и до размера на искането, при спазване на ограниченията, заложени по отношение на личните данни, съгласно чл. 2, ал. 5 и §1, т. 2 от ЗДОИ.

Достъпът до исканата обществена информация да бъде предоставен по електронен път, на електронен адрес - office@multi-ecoconsult.com, на основание чл. 26, ал. 1, т. 4 и чл. 35, ал. 3 от ЗДОИ. На посочения електронен адрес да бъде изпратено настоящото решение съдържащо исканата от лицето информация, а именно:

1. **Брой на ловните полета, на територията на общините Ветрино и Вълчи дол, област Варна;**

Ако под „ловни полета” имате предвид ловностопански райони, то ловностопанските райони на територията на Община Ветрино, в района на дейност на ТП „ДГС Провадия“, са 8 бр.: Белоградец, Ветрино, Доброплодно, Млада гвардия, Момчилово, Невша, Неофит Рилски и Ягнило.

Ловностопанските райони на територията на Община Вълчи дол, , в района на дейност на ТП „ДГС Суворово“, са 17 бр.: Бояна, Брестак, Войводино, Вълчи дол, Генерал Киселово, Генерал Колево, Добротич, Есеница, Искър, Калоян, Караманите, Метличина, Михалич, Оборище, Стефан Караджа, Червенци и Щипско.

Предоставяме Ви:
1.1. Карта на ловностопанските райони на територията на ТП „ДГС Провадия“.
1.2. Карта на ловностопанските райони на територията на ТП „ДГС Суворово“.

2. **Брой на дивечовъдните участъци, на територията на общините Ветрино и Вълчи дол, област Варна;**

На териториите на общините Ветрино и Вълчи Дол, област Варна има обособен един дивечовъден участък - „Чатал дере”, до с.Генерал Колево, на територията на Община Вълчи Дол, който се стопанисва от ТП „ДЛС-Паламара“.

3. **Данни за последните 5 години, от проведена ловна таксация в обхвата на горските територии, на територията на общините Ветрино и Вълчи дол, област Варна;**

РДГ-Варна не разполага с данни за таксацията по общини и само за горски територии. Разполагаме с данни за целите ловностопански райони със земеделски и горски територии. Имаме данни по ловни сдружения, които обхващат ловностопански райони от различни общини и данни общо за ТП „ДГС-Суворово“, където освен община Ветрино и община Вълчи Дол са включени ловностопанските райони и на община Суворово. В този смисъл, ако желаете да получите в цялост горецитираната информация следва да прецизирате искането си и да входирате ново заявление за достъп.

4. **Брой на обектите за любителски риболов, на територията на общините Ветрино и Вълчи дол, област Варна;**

РДГ-Варна не разполага с информация за брой на обектите за любителски риболов, на територията на общините Ветрино и Вълчи Дол, област Варна, поради което и на основание чл. 32, ал. 1 от ЗДОИ, заявлението Ви е препратено по компетентност към Изпълнителна агенция по рибарство и аквакултури с копие до Вас – изх. № РДГ04-3519/05.07.2023 г.

5. **<u>Извадка от Лесоустройствените планове, на горски територии попадащи в обхвата на землищата, на селата Добротич, Есеница, Изворник, Искър, Калоян, Михалич община Вълчи дол и селата Средно село, Момчилови, община Ветрино;</u>**

Предоставяме Ви:

5.1. Горскостопански карти, включващи землища Добротич, Есеница, Изворник, Искър, Калоян и Михалич към Горскостопански план от 2015 г. на ТП „ДГС Суворово“.

5.2. Таблица за разпределение на общата площ по собственост и подотдели на землища Добротич, Есеница, Изворник, Искър, Калоян и Михалич към Горскостопански план от 2015 г. на ТП „ДГС Суворово“.

5.3. Горскостопанска карта, включваща землище Средно село и Момчилово към Горскостопански план от 2014 г. на ТП „ДГС Провадия“.

5.4. Списък на кадастралните единици със сечение с подотдели за землище Средно село и Момчилово към Горскостопански план от 2014 г. на ТП „ДГС Провадия“.

6. **<u>Таксационна характеристика на поземлените имоти представляващи горски територии, в землищата на селата Добротин, Есенина, Изворник, Искър, Калоян, Михал ич община Вълчи дол и селата Средно село, Момчилово, община Ветрино;</u>**

Предоставяме Ви:

6.1. Таксационни характеристики на подотдели в землища Добротич, Есеница, Изворник, Искър, Калоян и Михалич към Горскостопански план от 2015 г. на ТП „ДГС Суворово“.

6.2. Таксационни характеристики на подотдели в землище Средно село и Момчилово към Горскостопански план от 2014 г. на ТП „ДГС Провадия“.

На основание чл. 35, ал. 4 от ЗДОИ ако заявителят е променил адреса на електронната си поща, без да е уведомил органа, или е посочил неверен или несъществуващ адрес, то информацията се смята за получена от датата на изпращането й.

Решението подлежи на обжалване пред Административен съд – Варна в 14-дневен срок от датата на изпращането му от страна на РДГ-Варна на горецитирания електронен адрес.

**Приложения:** <u>съгласно текста</u>

АГ/АПФРД

5.7.2023 г.

X инж.Тодор Гичев

инж. Тодор Гичев
Директор РДГ Варна
Подписано от: Todor Gichev Gichev

## Списък на кадастралните единици със сечение с подотдели за с.МОМЧИЛОВО

ЕКАТТЕ 49000, община ВЕТРИНО, област ВАРНА

| Кад. номер | Отдел | Под отдел | Площ /дка/ | Вид територия | Вид собственост |
|---|---|---|---|---|---|
| 0.37 | 22 | ф | 11,084 | Селско стопанство | Общинска частна |
| 0.37 | 22 | ш | 2,025 | Селско стопанство | Общинска частна |
| 0.50 | 22 | в | 26,181 | Селско стопанство | Държавна частна |
| 0.55 | 22 | а | 1,118 | Селско стопанство | Общинска частна |
| 0.56 | 22 | щ | 12,644 | Селско стопанство | Държавна частна |
| 0.56 | 22 | б | 6,845 | Селско стопанство | Държавна частна |
| 0.57 | 22 | ю | 1,985 | Селско стопанство | Общинска частна |
| 0.75 | 22 | х | 44,491 | Селско стопанство | Държавна частна |
| 400.1 | 22 | 2 | 41,150 | Горско стопанство | Държавна частна |
| 400.1 | 22 | г | 69,222 | Горско стопанство | Държавна частна |
| 400.1 | 22 | д | 22,620 | Горско стопанство | Държавна частна |
| 400.1 | 22 | о | 21,446 | Горско стопанство | Държавна частна |
| 400.1 | 22 | п | 6,364 | Горско стопанство | Държавна частна |
| 400.1 | 22 | 1 | 21,240 | Горско стопанство | Държавна частна |

## Списък на кадастралните единици със сечение с подотдели за с.СРЕДНО СЕЛО

ЕКАТТЕ 68480, община ВЕТРИНО, област ВАРНА

| Кад. номер | Отдел | Под отдел | Площ /дка/ | Вид територия | Вид собственост |
|---|---|---|---|---|---|
| 0.1 | 22 | е | 50,116 | Горско стопанство | Държавна частна |
| 0.1 | 22 | з | 2,272 | Горско стопанство | Държавна частна |
| 0.1 | 22 | 13 | 4,986 | Горско стопанство | Държавна частна |
| 0.2 | 22 | ц | 3,044 | Селско стопанство | Държавна частна |
| 0.2 | 22 | ч | 5,659 | Селско стопанство | Държавна частна |

# ТП-ДГС "ПРОВАДИЯ" – ГСУ "ВЕТРИНО"

ЗА СЛУЖЕБНО ПОЛЗВАНЕ
КОПИРАНЕ И ПРЕПЕЧАТВАНЕ-ЗАБРАНЕНО

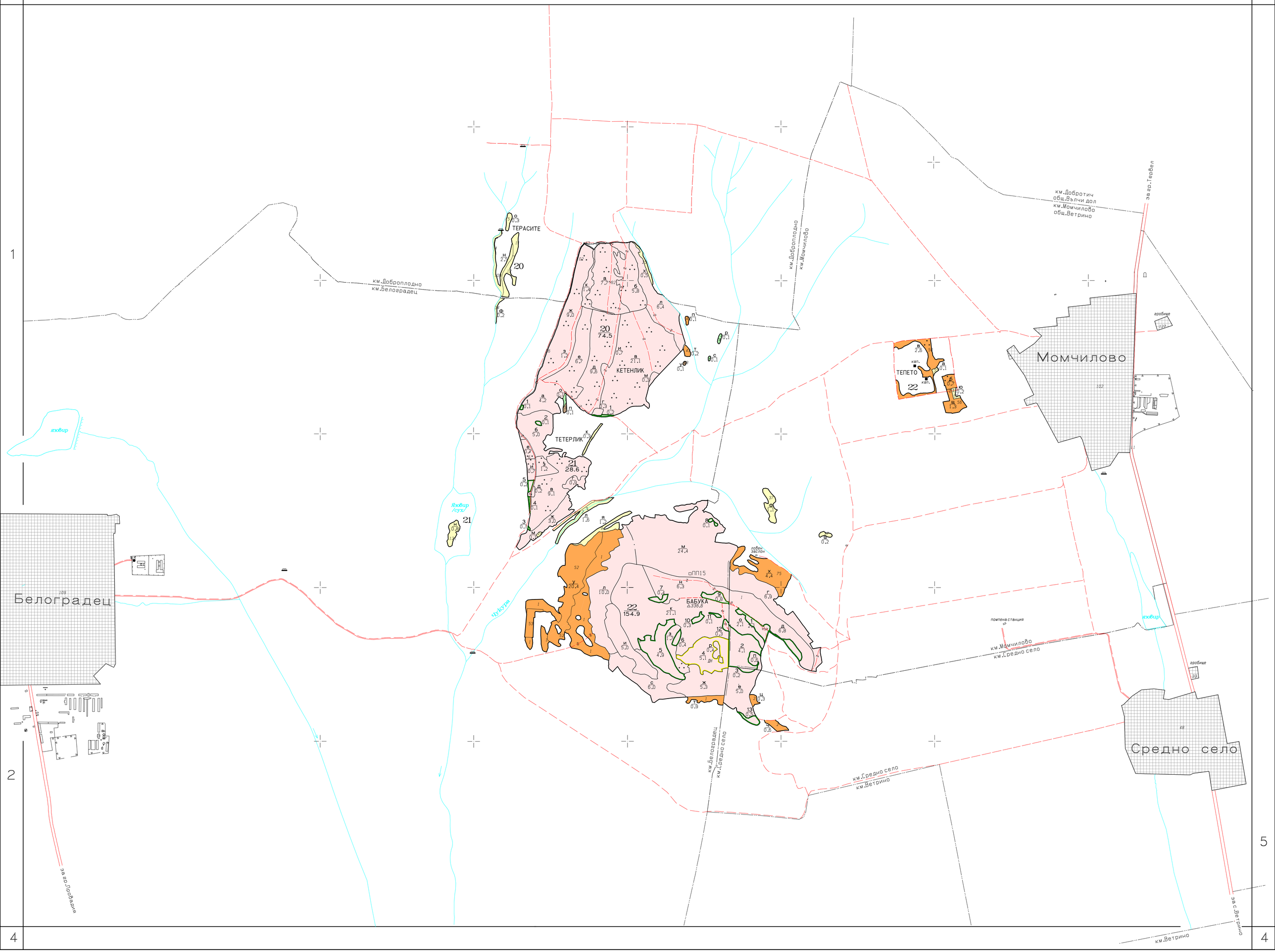


1:10000

1см от картата отговаря на 100м от местността

100 0 100 200 300 400 500

Изпълнител: "КАВЕКО ИНЖЕНЕРИНГ" ООД
София 2014г.

подотдел: **16 а** **ДГС Суворово 2015, 1 гсу** **склопена култура** **4.0 ха**

ст. клас: ироколистен В емлище: с. ворник

вид ори: ирокол. високостъбл. община: В ДО

кате ория: стопанска

нкция: стопанска

ат ра 2000: и вън

собственост: Държавна собственост, Горски територии

равномерен строеж, добро състояние

положение: и ия - до орие, 300м н.в., и ток, равнина, наклон 2 рад са

почва: обикновен черно ем, песъчливо- линеста, слабо каменлива, плътнена, мно о дълбока, с а, вър л ос, бо ата

тип мест: -I-2 D-1 (13)

п.с. : ервен дъб 10, 2 бонитет

| се а ен състав | ч - | площ дв | пов реди | прои од | въ р од | пъл - | вис м | бон - | диам см | апас - к б.м | | | пол ване - к б.м | | |
|---|---|---|---|---|---|---|---|---|---|---|---|---|---|---|---|
| | | | | | | | | | | на 1 ха | бе кл. | с клони | % | бе кл. | с клони |
| ервен дъб | 10 | 4.0 | - | и к | 10 | 1.0 | 3 | 3 | 4 | 26 | 100 | 150 | - | 20 | 30 |
| всичко | | | | | | | | | | 26 | 100 | 150 | 20 | 20 | 30 |

вид сеч: прочистка 20%

алесяване:

по насоки:

почвопод :

| вид сеч: | одина | стояща | лежаща | едра | средна | дребна | е+с+д | дърва | вър ина | абележка |
|---|---|---|---|---|---|---|---|---|---|---|
| по ГСП | | 30 | 23 | 1 | 0 | 7 | 8 | 15 | 0 | |
| | | | | | | | | | | |
| | | | | | | | | | | |
| | | | | | | | | | | |

| насоки: | одина | д.вид | почвопод отовка | с ема | смесване | иданки | семена | площ | абележка |
|---|---|---|---|---|---|---|---|---|---|
| | | | | | | | | | |
| | | | | | | | | | |
| | | | | | | | | | |

*Програма FAP © 2016 | ximaps.com*

подотдел: **16 б** **ДГС Суворово 2015, 1 гсу** **склопена култура** **4.3 ха**

ст. клас: ироколистен В емлище: с. ворник

вид ори: ирокол. високостъбл. община: В ДО

кате ория: стопанска

нкция: стопанска

ат ра 2000: и вън

собственост: Държавна собственост, Горски територии

равномерен строеж, добро състояние

положение: и ия - до орие, 300м н.в., и ток, равнина, наклон 2 рад са

почва: обикновен черно ем, песъчливо- линеста, слабо каменлива, плътнена, мно о дълбока, с а, вър л ос, бо ата

тип мест: -I-2 D-1 (13)

п.с. : ервен дъб 10, 2 бонитет

| се а ен състав | ч - | площ дв | пов реди | прои од | въ р од | пъл - | вис м | бон - | диам см | апас - к б.м | | | пол ване - к б.м | | |
|---|---|---|---|---|---|---|---|---|---|---|---|---|---|---|---|
| | | | | | | | | | | на 1 ха | бе кл. | с клони | % | бе кл. | с клони |
| ервен дъб | 10 | 4.3 | - | и к | 10 | 1.0 | 3 | 3 | 4 | 26 | 110 | 160 | - | 20 | 30 |
| всичко | | | | | | | | | | 26 | 110 | 160 | 20 | 20 | 30 |

вид сеч: прочистка 20%

алесяване:

по насоки:

почвопод :

| вид сеч: | одина | стояща | лежаща | едра | средна | дребна | е+с+д | дърва | вър ина | абележка |
|---|---|---|---|---|---|---|---|---|---|---|
| по ГСП | | 30 | 23 | 1 | 0 | 7 | 8 | 15 | 0 | |
| | | | | | | | | | | |
| | | | | | | | | | | |
| | | | | | | | | | | |

| насоки: | одина | д.вид | почвопод отовка | с ема | смесване | иданки | семена | площ | абележка |
|---|---|---|---|---|---|---|---|---|---|
| | | | | | | | | | |
| | | | | | | | | | |
| | | | | | | | | | |

*Програма FAP © 2016 | ximaps.com*

подотдел: **16 в** **ДГС Суворово 2015, 1 гсу** **издънково насаждение** **11.1 ха**

ст. клас: еров П емлище: с. ворник

вид ори: превръщане община: В ДО

кате ория: стопанска

нкция: стопанска

ат ра 2000: и вън

собственост: Държавна собственост, Горски територии

равномерен строеж, добро състояние

положение: и ия - до орие, 300м н.в., и ток, равнина, наклон 2 рад са

почва: обикновен черно ем, песъчливо- линеста, слабо каменлива, плътнена, мно о дълбока, с а, вър л ос, бо ата

тип мест: -I-2 D-1 (13)

п.с. : ер 10, ла н, Сребролистна липа, 3 бонитет

| се а ен състав | ч - | площ дв | пов реди | прои од | въ р од | пъл - | вис м | бон - | диам см | апас - к б.м | | | пол ване - к б.м | | |
|---|---|---|---|---|---|---|---|---|---|---|---|---|---|---|---|
| | | | | | | | | | | на 1 ха | бе кл. | с клони | % | бе кл. | с клони |
| ер | 10 | 11.1 | - | и д | 10 | 0.8 | 2 | 5 | 2 | - | - | - | - | - | - |
| ла н | - | - | - | сем | - | - | - | - | - | - | - | - | - | - | - |
| Сребролистна липа | - | - | - | - | - | - | - | - | - | - | - | - | - | - | - |
| всичко | | | | | | | | | | - | - | - | - | - | - |

вид сеч:

алесяване:

по насоки:

почвопод :

| вид сеч: | одина | стояща | лежаща | едра | средна | дребна | е+с+д | дърва | вър ина | абележка |
|---|---|---|---|---|---|---|---|---|---|---|
| | | | | | | | | | | |
| | | | | | | | | | | |
| | | | | | | | | | | |
| | | | | | | | | | | |

| насоки: | одина | д.вид | почвопод отовка | с ема | смесване | иданки | семена | площ | абележка |
|---|---|---|---|---|---|---|---|---|---|
| | | | | | | | | | |
| | | | | | | | | | |
| | | | | | | | | | |

*Програма FAP © 2016 | ximaps.com*

подотдел: **16 г** **ДГС Суворово 2015, 1 гсу** **склопена култура** **1.1 ха**

ст. клас: ипов Ср емлище: с. ворник

вид ори: ирокол. високостъбл. община: В ДО

кате ория: стопанска

нкция: стопанска

ат ра 2000: и вън

собственост: Държавна собственост, Горски територии

равномерен строеж, добро състояние

положение: и ия - до орие, 300м н.в., , равнина, наклон 3 рад са

почва: обикновен черно ем, песъчливо- линеста, слабо каменлива, плътнена, мно о дълбока, с а, вър л ос, бо ата

тип мест: -I-2 D-1 (13)

п.с. : Сребролистна липа 10, 2 бонитет

| се а ен състав | ч - | площ дв | пов реди | прои од | въ р од | пъл - | вис м | бон - | диам см | апас - к б.м | | | пол ване - к б.м | | |
|---|---|---|---|---|---|---|---|---|---|---|---|---|---|---|---|
| | | | | | | | | | | на 1 ха | бе кл. | с клони | % | бе кл. | с клони |
| Сребролистна липа | 10 | 1.1 | - | и к | 5 | 1.0 | 2 | 5 | 2 | - | - | - | - | - | - |
| ла н | - | - | - | - | - | - | - | - | - | - | - | - | - | - | - |
| ер | - | - | - | - | - | - | - | - | - | - | - | - | - | - | - |
| всичко | | | | | | | | | | - | - | - | - | - | - |

вид сеч: осветление

алесяване:

по насоки:

почвопод :

| вид сеч: | одина | стояща | лежаща | едра | средна | дребна | е+с+д | дърва | вър ина | абележка |
|---|---|---|---|---|---|---|---|---|---|---|
| | | | | | | | | | | |
| | | | | | | | | | | |
| | | | | | | | | | | |
| | | | | | | | | | | |

| насоки: | одина | д.вид | почвопод отовка | с ема | смесване | иданки | семена | площ | абележка |
|---|---|---|---|---|---|---|---|---|---|
| | | | | | | | | | |
| | | | | | | | | | |
| | | | | | | | | | |

*Програма FAP © 2016 | ximaps.com*

подотдел: **16 д** **ДГС Суворово 2015, 1 гсу** **семенно насаждение** **20.2 ха**

ст. клас: ироколистен В емлище: с. ворник

вид ори: ирокол. високостъбл. община: В ДО

кате ория: стопанска

нкция: стопанска

ат ра 2000: и вън

собственост: Държавна собственост, Горски територии

равномерен строеж, добро състояние

положение: и ия - до орие, 300м н.в., о- апад, равнина, наклон 2 рад са

почва: обикновен черно ем, песъчливо- линеста, слабо каменлива, плътнена, мно о дълбока, с а, вър л ос, бо ата

тип мест: -I-2 D-1 (13)

п.с. : ер 10, ла н, 3 бонитет

| се а ен състав | ч - | площ дв | пов реди | прои од | въ р од | пъл - | вис м | бон - | диам см | апас - к б.м | | | пол ване - к б.м | | |
|---|---|---|---|---|---|---|---|---|---|---|---|---|---|---|---|
| | | | | | | | | | | на 1 ха | бе кл. | с клони | % | бе кл. | с клони |
| ер | 10 | 20.2 | - | сем | 10 | 0.8 | 2 | 4 | 2 | - | - | - | - | - | - |
| ла н | - | - | - | - | - | - | - | - | - | - | - | - | - | - | - |
| всичко | | | | | | | | | | - | - | - | - | - | - |

вид сеч: осветление

алесяване:

по насоки:

почвопод :

| вид сеч: | одина | стояща | лежаща | едра | средна | дребна | е+с+д | дърва | вър ина | абележка |
|---|---|---|---|---|---|---|---|---|---|---|
| | | | | | | | | | | |
| | | | | | | | | | | |
| | | | | | | | | | | |
| | | | | | | | | | | |

| насоки: | одина | д.вид | почвопод отовка | с ема | смесване | иданки | семена | площ | абележка |
|---|---|---|---|---|---|---|---|---|---|
| | | | | | | | | | |
| | | | | | | | | | |
| | | | | | | | | | |

*Програма FAP © 2016 | ximaps.com*

подотдел: **16 е** **ДГС Суворово 2015, 1 гсу** **семенно насаждение** **3.9 ха**

ст. клас: ироколистен В емлище: с. ворник

вид ори: ирокол. високостъбл. община: В ДО

кате ория: стопанска

нкция: стопанска

ат ра 2000: и вън

собственост: Държавна собственост, Горски територии

равномерен строеж, добро състояние

положение: и ия - до орие, 300м н.в., апад, равнина, наклон 2 рад са

почва: обикновен черно ем, песъчливо- линеста, слабо каменлива, плътнена, мно о дълбока, с а, вър л ос, бо ата

тип мест: -I-2 D-1 (13)

п.с. : ер 10, ла н, 1 бонитет

| се а ен състав | ч - | площ дв | пов реди | прои од | въ р од | пъл - | вис м | бон - | диам см | апас - к б.м | | | пол ване - к б.м | | |
|---|---|---|---|---|---|---|---|---|---|---|---|---|---|---|---|
| | | | | | | | | | | на 1 ха | бе кл. | с клони | % | бе кл. | с клони |
| ер | 10 | 3.9 | - | сем | 5 | 1.0 | 5 | 1 | 6 | 38 | 150 | 210 | - | - | - |
| ла н | - | - | - | - | - | - | - | - | - | - | - | - | - | - | - |
| всичко | | | | | | | | | | 38 | 150 | 210 | - | - | - |

вид сеч: осветление

алесяване:

по насоки:

почвопод :

| вид сеч: | одина | стояща | лежаща | едра | средна | дребна | е+с+д | дърва | вър ина | абележка |
|---|---|---|---|---|---|---|---|---|---|---|
| | | | | | | | | | | |
| | | | | | | | | | | |
| | | | | | | | | | | |
| | | | | | | | | | | |

| насоки: | одина | д.вид | почвопод отовка | с ема | смесване | иданки | семена | площ | абележка |
|---|---|---|---|---|---|---|---|---|---|
| | | | | | | | | | |
| | | | | | | | | | |
| | | | | | | | | | |

*Програма FAP © 2016 | ximaps.com*

подотдел: **16 ж** **ДГС Суворово 2015, 1 гсу** **семенно насаждение** **12.3 ха**

ст. клас: ироколистен В емлище: с. ворник

вид ори: ирокол. високостъбл. община: В ДО

кате ория: стопанска

нкция: стопанска

ат ра 2000: и вън

собственост: Държавна собственост, Горски територии

равномерен строеж, добро състояние

положение: и ия - до орие, 300м н.в., апад, равнина, наклон 2 рад са

почва: обикновен черно ем, песъчливо- линеста, слабо каменлива, плътнена, мно о дълбока, с а, вър л ос, бо ата

тип мест: -I-2 D-1 (13)

п.с. : ер 10, ла н, 2 бонитет

| се а ен състав | ч - | площ дв | пов реди | прои од | въ р од | пъл - | вис м | бон - | диам см | апас - к б.м | | | пол ване - к б.м | | |
|---|---|---|---|---|---|---|---|---|---|---|---|---|---|---|---|
| | | | | | | | | | | на 1 ха | бе кл. | с клони | % | бе кл. | с клони |
| ер | 10 | 12.3 | - | сем | 20 | 1.0 | 8 | 2 | 8 | 62 | 760 | 1060 | - | 150 | 210 |
| ла н | - | - | - | - | - | - | - | - | - | - | - | - | - | - | - |
| всичко | | | | | | | | | | 62 | 760 | 1060 | 20 | 150 | 210 |

вид сеч: прочистка 20%

алесяване:

по насоки:

почвопод :

| вид сеч: | одина | стояща | лежаща | едра | средна | дребна | е+с+д | дърва | вър ина | абележка |
|---|---|---|---|---|---|---|---|---|---|---|
| по ГСП | | 210 | 0 | 0 | 0 | 0 | 0 | 0 | 0 | |
| | | | | | | | | | | |
| | | | | | | | | | | |
| | | | | | | | | | | |

| насоки: | одина | д.вид | почвопод отовка | с ема | смесване | иданки | семена | площ | абележка |
|---|---|---|---|---|---|---|---|---|---|
| | | | | | | | | | |
| | | | | | | | | | |
| | | | | | | | | | |

*Програма FAP © 2016 | ximaps.com*

подотдел: **16 з** **ДГС Суворово 2015, 1 гсу** **семенно насаждение** **2.2 ха**

ст. клас: ироколистен В емлище: с. ворник

вид ори: ирокол. високостъбл. община: В ДО

кате ория: стопанска

нкция: стопанска

ат ра 2000: и вън

собственост: Държавна собственост, Горски територии

равномерен строеж, добро състояние

положение: и ия - до орие, 300м н.в., апад, равнина, наклон 2 рад са

почва: обикновен черно ем, песъчливо- линеста, слабо каменлива, плътнена, мно о дълбока, с а, вър л ос, бо ата

тип мест: -I-2 D-1 (13)

п.с. : ер 10, ла н, 1 бонитет

| се а ен състав | ч - | площ дв | пов реди | прои од | въ р од | пъл - | вис м | бон - | диам см | апас - к б.м | | | пол ване - к б.м | | |
|---|---|---|---|---|---|---|---|---|---|---|---|---|---|---|---|
| | | | | | | | | | | на 1 ха | бе кл. | с клони | % | бе кл. | с клони |
| ер | 10 | 2.2 | - | сем | 5 | 1.0 | 3 | 1 | 6 | 26 | 60 | 90 | - | - | - |
| ла н | - | - | - | - | - | - | - | - | - | - | - | - | - | - | - |
| всичко | | | | | | | | | | 26 | 60 | 90 | - | - | - |

вид сеч: осветление

алесяване:

по насоки:

почвопод :

| вид сеч: | одина | стояща | лежаща | едра | средна | дребна | е+с+д | дърва | вър ина | абележка |
|---|---|---|---|---|---|---|---|---|---|---|
| | | | | | | | | | | |
| | | | | | | | | | | |
| | | | | | | | | | | |
| | | | | | | | | | | |

| насоки: | одина | д.вид | почвопод отовка | с ема | смесване | иданки | семена | площ | абележка |
|---|---|---|---|---|---|---|---|---|---|
| | | | | | | | | | |
| | | | | | | | | | |
| | | | | | | | | | |

*Програма FAP © 2016 | ximaps.com*

подотдел: **16 и** **ДГС Суворово 2015, 1 гсу** **издънково насаждение** **9.6 ха**

ст. клас: еров П емлище: с. ворник

вид ори: превръщане община: В ДО

кате ория: стопанска

нкция: стопанска

ат ра 2000: и вън

собственост: Държавна собственост, Горски територии

равномерен строеж, добро състояние

положение: и ия - до орие, 300м н.в., апад, равнина, наклон 3 рад са

почва: обикновен черно ем, песъчливо- линеста, слабо каменлива, плътнена, мно о дълбока, с а, вър л ос, бо ата

тип мест: -I-2 D-1 (13)

п.с. : ер 10, ла н, 1 бонитет

| се а ен състав | ч - | площ дв | пов реди | прои од | въ р од | пъл - | вис м | бон - | диам см | апас - к б.м | | | пол ване - к б.м | | |
|---|---|---|---|---|---|---|---|---|---|---|---|---|---|---|---|
| | | | | | | | | | | на 1 ха | бе кл. | с клони | % | бе кл. | с клони |
| ер | 10 | 9.6 | - | и д | 10 | 1.0 | 5 | 1 | 8 | 42 | 400 | 440 | - | 80 | 90 |
| ла н | - | - | - | - | - | - | - | - | - | - | - | - | - | - | - |
| всичко | | | | | | | | | | 42 | 400 | 440 | 20 | 80 | 90 |

вид сеч: прочистка 20%

алесяване:

по насоки:

почвопод :

| вид сеч: | одина | стояща | лежаща | едра | средна | дребна | е+с+д | дърва | вър ина | абележка |
|---|---|---|---|---|---|---|---|---|---|---|
| по ГСП | | 90 | 75 | 1 | 0 | 13 | 14 | 61 | 0 | |
| | | | | | | | | | | |
| | | | | | | | | | | |
| | | | | | | | | | | |

| насоки: | одина | д.вид | почвопод отовка | с ема | смесване | иданки | семена | площ | абележка |
|---|---|---|---|---|---|---|---|---|---|
| | | | | | | | | | |
| | | | | | | | | | |
| | | | | | | | | | |

*Програма FAP © 2016 | ximaps.com*

подотдел: **16 к** **ДГС Суворово 2015, 1 гсу** **семенно насаждение** **7.3 ха**

ст. клас: ироколистен В емлище: с. ворник

вид ори: ирокол. високостъбл. община: В ДО

кате ория: стопанска

нкция: стопанска

ат ра 2000: и вън

собственост: Държавна собственост, Горски територии

равномерен строеж, добро състояние

положение: и ия - до орие, 300м н.в., апад, равнина, наклон 2 рад са

почва: обикновен черно ем, песъчливо- линеста, слабо каменлива, плътнена, мно о дълбока, с а, вър л ос, бо ата

тип мест: -I-2 D-1 (13)

п.с. : ер 10, ла н, 2 бонитет

| се а ен състав | ч - | площ дв | пов реди | прои од | въ р од | пъл - | вис м | бон - | диам см | апас - к б.м | | | пол ване - к б.м | | |
|---|---|---|---|---|---|---|---|---|---|---|---|---|---|---|---|
| | | | | | | | | | | на 1 ха | бе кл. | с клони | % | бе кл. | с клони |
| ер | 10 | 7.3 | - | сем | 4 | 1.0 | 1 | 3 | - | - | - | - | - | - | - |
| ла н | - | - | - | - | - | - | - | - | - | - | - | - | - | - | - |
| всичко | | | | | | | | | | - | - | - | - | - | - |

вид сеч: осветление

алесяване:

по насоки:

почвопод :

| вид сеч: | одина | стояща | лежаща | едра | средна | дребна | е+с+д | дърва | вър ина | абележка |
|---|---|---|---|---|---|---|---|---|---|---|
| | | | | | | | | | | |
| | | | | | | | | | | |
| | | | | | | | | | | |
| | | | | | | | | | | |

| насоки: | одина | д.вид | почвопод отовка | с ема | смесване | иданки | семена | площ | абележка |
|---|---|---|---|---|---|---|---|---|---|
| | | | | | | | | | |
| | | | | | | | | | |
| | | | | | | | | | |

*Програма FAP © 2016 | ximaps.com*

подотдел: **16 л** **ДГС Суворово 2015, 1 гсу** **склопена култура** **5.0 ха**

ст. клас: ерборови к лт ри емлище: с. ворник

вид ори: и лолистни община: В ДО

кате ория: стопанска

нкция: стопанска

ат ра 2000: и вън

собственост: Държавна собственост, Горски територии

неравномерен строеж, добро състояние

положение: и ия - до орие, 300м н.в., апад, равнина, наклон 4 рад са

почва: обикновен черно ем, песъчливо- линеста, слабо каменлива, плътнена, мно о дълбока, с а, вър л ос, бо ата

тип мест: -I-2 D-1 (13)

п.с. : ерен бор 6, Сребролистна липа 4, 3 бонитет

| се а ен състав | ч - | площ дв | пов реди | прои од | въ р од | пъл - | вис м | бон - | диам см | апас - к б.м | | | пол ване - к б.м | | |
|---|---|---|---|---|---|---|---|---|---|---|---|---|---|---|---|
| | | | | | | | | | | на 1 ха | бе кл. | с клони | % | бе кл. | с клони |
| ерен бор | 6 | 3.0 | - | и к | 35 | 0.9 | 12 | 3 | 20 | 146 | 730 | 920 | - | 140 | 180 |
| Сребролистна липа | 4 | 2.0 | - | - | - | - | 11 | 5 | 18 | 47 | 240 | 270 | - | 50 | 60 |
| ер | - | - | - | - | - | - | - | - | - | - | - | - | - | - | - |
| всичко | | | | | | | | | | 193 | 970 | 1190 | 20 | 190 | 240 |

пълнота от 0.7 до 1.0

вид сеч: прореждане 20%

алесяване:

по насоки:

почвопод :

| вид сеч: | одина | стояща | лежаща | едра | средна | дребна | е+с+д | дърва | вър ина | абележка |
|---|---|---|---|---|---|---|---|---|---|---|
| по ГСП | | 240 | 204 | 0 | 45 | 81 | 126 | 78 | 0 | |
| | | | | | | | | | | |
| | | | | | | | | | | |
| | | | | | | | | | | |

| насоки: | одина | д.вид | почвопод отовка | с ема | смесване | иданки | семена | площ | абележка |
|---|---|---|---|---|---|---|---|---|---|
| | | | | | | | | | |
| | | | | | | | | | |
| | | | | | | | | | |

*Програма FAP © 2016 | ximaps.com*

подотдел: **16 м** **ДГС Суворово 2015, 1 гсу** **семенно насаждение** **6.5 ха**

ст. клас: ироколистен В емлище: с. ворник

вид ори: ирокол. високостъбл. община: В ДО

кате ория: стопанска

нкция: стопанска

ат ра 2000: и вън

собственост: Държавна собственост, Горски територии

неравномерен строеж, средно състояние

положение: и ия - до орие, 300м н.в., , равнина, наклон 3 рад са

почва: обикновен черно ем, песъчливо- линеста, слабо каменлива, плътнена, мно о дълбока, с а, вър л ос, бо ата

тип мест: -I-2 D-1 (13)

п.с. : ер 8, кация 2, 3 бонитет

| се а ен състав | ч - | площ дв | пов реди | прои од | въ р од | пъл - | вис м | бон - | диам см | апас - к б.м | | | пол ване - к б.м | | |
|---|---|---|---|---|---|---|---|---|---|---|---|---|---|---|---|
| | | | | | | | | | | на 1 ха | бе кл. | с клони | % | бе кл. | с клони |
| ер | 5 | 3.3 | - | сем | 50 | 0.7 | 12 | 3 | 18 | 42 | 270 | 360 | - | - | - |
| кация | 2 | 1.2 | - | - | 30 | - | 12 | 5 | 18 | 12 | 80 | 80 | - | - | - |
| Джанка | 3 | 2.0 | - | - | - | - | 7 | 4 | 16 | - | - | - | - | - | - |
| всичко | | | | | | | | | | 54 | 350 | 440 | - | - | - |

пълнота от 0.5 до 0.9

вид сеч:

алесяване:

по насоки:

почвопод :

| вид сеч: | одина | стояща | лежаща | едра | средна | дребна | е+с+д | дърва | вър ина | абележка |
|---|---|---|---|---|---|---|---|---|---|---|
| | | | | | | | | | | |
| | | | | | | | | | | |
| | | | | | | | | | | |
| | | | | | | | | | | |

| насоки: | одина | д.вид | почвопод отовка | с ема | смесване | иданки | семена | площ | абележка |
|---|---|---|---|---|---|---|---|---|---|
| | | | | | | | | | |
| | | | | | | | | | |
| | | | | | | | | | |

*Програма FAP © 2016 | ximaps.com*

подотдел: **16 1** **ДГС Суворово 2015, 1 гсу** **поляна** **0.1 ха**

ст. клас: - емлище: с. ворник

вид ори: нискостъблени община: В ДО

кате ория: стопанска

нкция: стопанска

ат ра 2000: и вън

собственост: Държавна собственост, Горски територии

-

положение: и ия - до орие, 300м н.в., апад, равнина, наклон 2 рад са

почва: обикновен черно ем, песъчливо- линеста, слабо каменлива, плътнена, мно о дълбока, с а, вър л ос, бо ата

тип мест: -I-2 D-1 (13)

п.с. :

| се а ен състав | ч - | площ дв | пов реди | прои од | въ р од | пъл - | вис м | бон - | диам см | апас - к б.м | | | пол ване - к б.м | | |
|---|---|---|---|---|---|---|---|---|---|---|---|---|---|---|---|
| | | | | | | | | | | на 1 ха | бе кл. | с клони | % | бе кл. | с клони |
| всичко | | | | | | | | | | - | - | - | - | - | - |

вид сеч:

алесяване:

по насоки:

почвопод :

| вид сеч: | одина | стояща | лежаща | едра | средна | дребна | е+с+д | дърва | вър ина | абележка |
|---|---|---|---|---|---|---|---|---|---|---|
| | | | | | | | | | | |
| | | | | | | | | | | |
| | | | | | | | | | | |
| | | | | | | | | | | |

| насоки: | одина | д.вид | почвопод отовка | с ема | смесване | иданки | семена | площ | абележка |
|---|---|---|---|---|---|---|---|---|---|
| | | | | | | | | | |
| | | | | | | | | | |
| | | | | | | | | | |

*Програма FAP © 2016 | ximaps.com*

подотдел: **16 2** **ДГС Суворово 2015, 1 гсу** **поляна с храсти** **2.3 ха**

ст. клас: - емлище: с. ворник

вид ори: нискостъблени община: В ДО

кате ория: стопанска

нкция: стопанска

ат ра 2000: и вън

собственост: Държавна собственост, Горски територии

-

положение: 300м н.в., о- апад, равнина, наклон 2 рад са

почва: обикновен черно ем, песъчливо- линеста, слабо каменлива, плътнена, мно о дълбока, с а, вър л ос, бо ата

тип мест:

п.с. :

| се а ен състав | ч - | площ дв | пов реди | прои од | въ р од | пъл - | вис м | бон - | диам см | апас - к б.м | | | пол ване - к б.м | | |
|---|---|---|---|---|---|---|---|---|---|---|---|---|---|---|---|
| | | | | | | | | | | на 1 ха | бе кл. | с клони | % | бе кл. | с клони |
| всичко | | | | | | | | | | - | - | - | - | - | - |

вид сеч:

алесяване:

по насоки:

почвопод :

| вид сеч: | одина | стояща | лежаща | едра | средна | дребна | е+с+д | дърва | вър ина | абележка |
|---|---|---|---|---|---|---|---|---|---|---|
| | | | | | | | | | | |
| | | | | | | | | | | |
| | | | | | | | | | | |
| | | | | | | | | | | |

| насоки: | одина | д.вид | почвопод отовка | с ема | смесване | иданки | семена | площ | абележка |
|---|---|---|---|---|---|---|---|---|---|
| | | | | | | | | | |
| | | | | | | | | | |
| | | | | | | | | | |

*Програма FAP © 2016 | ximaps.com*

подотдел: **16 3** **ДГС Суворово 2015, 1 гсу** **нелесопригодна голина** **1.9 ха**

ст. клас: - емлище: с. ворник

вид ори: нискостъблени община: В ДО

кате ория: стопанска

нкция: стопанска

ат ра 2000: и вън

собственост: Държавна собственост, Горски територии

-

положение: 300м н.в., апад, склон долна част, наклон 11 рад са

почва: те но енна, песъчливо- линеста, силно каменлива, ро ка, твърде плитка, с а, вър л ос, мно о бедна, нелесопри одност 61%

тип мест:

п.с. :

| се а ен състав | ч - | площ дв | пов реди | прои од | въ р од | пъл - | вис м | бон - | диам см | апас - к б.м | | | пол ване - к б.м | | |
|---|---|---|---|---|---|---|---|---|---|---|---|---|---|---|---|
| | | | | | | | | | | на 1 ха | бе кл. | с клони | % | бе кл. | с клони |
| всичко | | | | | | | | | | - | - | - | - | - | - |

вид сеч:

алесяване:

по насоки:

почвопод :

| вид сеч: | одина | стояща | лежаща | едра | средна | дребна | е+с+д | дърва | вър ина | абележка |
|---|---|---|---|---|---|---|---|---|---|---|
| | | | | | | | | | | |
| | | | | | | | | | | |
| | | | | | | | | | | |
| | | | | | | | | | | |

| насоки: | одина | д.вид | почвопод отовка | с ема | смесване | иданки | семена | площ | абележка |
|---|---|---|---|---|---|---|---|---|---|
| | | | | | | | | | |
| | | | | | | | | | |
| | | | | | | | | | |

*Програма FAP © 2016 | ximaps.com*

подотдел: **25 ж** **ДГС Суворово 2015, 1 гсу** **склопена култура** **0.8 ха**

ст. клас: ироколистен В емлище: с. Калоян

вид ори: ирокол. високостъбл. община: В ДО

кате ория: стопанска

нкция: стопанска

ат ра 2000: и вън

собственост: Държавна собственост, Горски територии

2 1, равномерен строеж, добро състояние

положение: и ия - до орие, 200м н.в., , равнина, наклон 2 рад са

почва: обикновен черно ем, песъчливо- линеста, некаменлива, плътнена, мно о дълбока, свежа, вър л ос, бо ата

тип мест: -I-2 D-2,3 (11)

п.с. : ерен оре 10, 1 бонитет

| се а ен състав | ч - | площ дв | пов реди | прои од | въ р од | пъл - | вис м | бон - | диам см | апас - к б.м | | | пол ване - к б.м | | |
|---|---|---|---|---|---|---|---|---|---|---|---|---|---|---|---|
| | | | | | | | | | | на 1 ха | бе кл. | с клони | % | бе кл. | с клони |
| ерен оре | 10 | 0.8 | - | и к | 25 | 0.9 | 13 | 1 | 16 | 99 | 80 | 110 | - | - | - |
| всичко | | | | | | | | | | 99 | 80 | 110 | - | - | - |

вид сеч:

алесяване:

по насоки:

почвопод :

| вид сеч: | одина | стояща | лежаща | едра | средна | дребна | е+с+д | дърва | вър ина | абележка |
|---|---|---|---|---|---|---|---|---|---|---|
| | | | | | | | | | | |
| | | | | | | | | | | |
| | | | | | | | | | | |
| | | | | | | | | | | |

| насоки: | одина | д.вид | почвопод отовка | с ема | смесване | иданки | семена | площ | абележка |
|---|---|---|---|---|---|---|---|---|---|
| | | | | | | | | | |
| | | | | | | | | | |
| | | | | | | | | | |

*Програма FAP © 2016 | ximaps.com*

подотдел: **25 з** **ДГС Суворово 2015, 1 гсу** **семенно насаждение** **11.7 ха**

ст. клас: ироколистен В емлище: с. Калоян

вид ори: ирокол. високостъбл. община: В ДО

кате ория: стопанска

нкция: стопанска

ат ра 2000: и вън

собственост: Държавна собственост, Горски територии

равномерен строеж, средно състояние

положение: и ия - до орие, 250м н.в., апад, равнина, наклон 5 рад са

почва: обикновен черно ем, песъчливо- линеста, некаменлива, плътнена, мно о дълбока, с а, вър л ос, бо ата

тип мест: -I-2 D-1 (13)

п.с. : ер 10, 4 бонитет

| се а ен състав | ч - | площ дв | пов реди | прои од | въ р од | пъл - | вис м | бон - | диам см | апас - к б.м | | | пол ване - к б.м | | |
|---|---|---|---|---|---|---|---|---|---|---|---|---|---|---|---|
| | | | | | | | | | | на 1 ха | бе кл. | с клони | % | бе кл. | с клони |
| ер | 10 | 11.7 | - | сем | 140 | 0.3 | 12 | 5 | 46 | 26 | 300 | 400 | - | 300 | 400 |
| ер | 10 | - | - | сем | 5 | 0.9 | 0.8 | - | - | - | - | - | - | - | - |
| всичко | | | | | | | | | | 26 | 300 | 400 | 100 | 300 | 400 |

вид сеч: постепенна окончателна а а 100%, от леждане на подраста

алесяване:

по насоки:

почвопод :

| вид сеч: | одина | стояща | лежаща | едра | средна | дребна | е+с+д | дърва | вър ина | абележка |
|---|---|---|---|---|---|---|---|---|---|---|
| по ГСП | | 400 | 360 | 12 | 120 | 40 | 172 | 188 | 0 | |
| | | | | | | | | | | |
| | | | | | | | | | | |
| | | | | | | | | | | |

| насоки: | одина | д.вид | почвопод отовка | с ема | смесване | иданки | семена | площ | абележка |
|---|---|---|---|---|---|---|---|---|---|
| | | | | | | | | | |
| | | | | | | | | | |
| | | | | | | | | | |

*Програма FAP © 2016 | ximaps.com*

подотдел: **25 и** **ДГС Суворово 2015, 1 гсу** **склопена култура** **0.8 ха**

ст. клас: ерборови к лт ри емлище: с. Калоян

вид ори: и лолистни община: В ДО

кате ория: стопанска

нкция: стопанска

ат ра 2000: и вън

собственост: Държавна собственост, Горски територии

равномерен строеж, средно състояние

положение: и ия - до орие, 250м н.в., апад, равнина, наклон 7 рад са

почва: обикновен черно ем, песъчливо- линеста, некаменлива, плътнена, мно о дълбока, с а, вър л ос, бо ата

тип мест: -I-2 D-1 (13)

п.с. : ерен бор 10, ер, 2 бонитет

| се а ен състав | ч - | площ дв | пов реди | прои од | въ р од | пъл - | вис м | бон - | диам см | апас - к б.м | | | пол ване - к б.м | | |
|---|---|---|---|---|---|---|---|---|---|---|---|---|---|---|---|
| | | | | | | | | | | на 1 ха | бе кл. | с клони | % | бе кл. | с клони |
| ерен бор | 10 | 0.8 | - | и к | 35 | 0.6 | 12 | 3 | 18 | 162 | 130 | 160 | - | - | - |
| ер | - | - | - | - | - | - | - | - | - | - | - | - | - | - | - |
| ляк | - | - | - | - | - | - | - | - | - | - | - | - | - | - | - |
| всичко | | | | | | | | | | 162 | 130 | 160 | - | - | - |

вид сеч:

алесяване:

по насоки:

почвопод :

| вид сеч: | одина | стояща | лежаща | едра | средна | дребна | е+с+д | дърва | вър ина | абележка |
|---|---|---|---|---|---|---|---|---|---|---|
| | | | | | | | | | | |
| | | | | | | | | | | |
| | | | | | | | | | | |
| | | | | | | | | | | |

| насоки: | одина | д.вид | почвопод отовка | с ема | смесване | иданки | семена | площ | абележка |
|---|---|---|---|---|---|---|---|---|---|
| | | | | | | | | | |
| | | | | | | | | | |
| | | | | | | | | | |

*Програма FAP © 2016 | ximaps.com*

подотдел: **25 4** **ДГС Суворово 2015, 1 гсу** **поляна** **0.3 ха**

ст. клас: - емлище: с. Калоян

вид ори: ирокол. високостъбл. община: В ДО

кате ория: стопанска

нкция: стопанска

ат ра 2000: и вън

собственост: Държавна собственост, Горски територии

-

положение: и ия - до орие, 200м н.в., , равнина, наклон 2 рад са

почва: обикновен черно ем, песъчливо- линеста, некаменлива, плътнена, мно о дълбока, с а, вър л ос, бо ата

тип мест: -I-2 D-1 (13)

п.с. :

| се а ен състав | ч - | площ дв | пов реди | прои од | въ р од | пъл - | вис м | бон - | диам см | апас - к б.м | | | пол ване - к б.м | | |
|---|---|---|---|---|---|---|---|---|---|---|---|---|---|---|---|
| | | | | | | | | | | на 1 ха | бе кл. | с клони | % | бе кл. | с клони |
| всичко | | | | | | | | | | - | - | - | - | - | - |

вид сеч:

алесяване:

по насоки:

почвопод :

| вид сеч: | одина | стояща | лежаща | едра | средна | дребна | е+с+д | дърва | вър ина | абележка |
|---|---|---|---|---|---|---|---|---|---|---|
| | | | | | | | | | | |
| | | | | | | | | | | |
| | | | | | | | | | | |
| | | | | | | | | | | |

| насоки: | одина | д.вид | почвопод отовка | с ема | смесване | иданки | семена | площ | абележка |
|---|---|---|---|---|---|---|---|---|---|
| | | | | | | | | | |
| | | | | | | | | | |
| | | | | | | | | | |

*Програма FAP © 2016 | ximaps.com*

подотдел: **25 5** **ДГС Суворово 2015, 1 гсу** **ровина** **0.3 ха**

ст. клас: - емлище: с. Сте ан Караджа

вид ори: превръщане община: В ДО

кате ория: стопанска

нкция: стопанска

ат ра 2000: и вън

собственост: Държавна собственост, Горски територии

-

положение: 200м н.в., , равнина, наклон 8 рад са

почва: обикновен черно ем, песъчливо- линеста, слабо каменлива, плътнена, мно о дълбока, свежа, вър л ос, бо ата

тип мест:

п.с. :

| се а ен състав | ч - | площ дв | пов реди | прои од | въ р од | пъл - | вис м | бон - | диам см | апас - к б.м | | | пол ване - к б.м | | |
|---|---|---|---|---|---|---|---|---|---|---|---|---|---|---|---|
| | | | | | | | | | | на 1 ха | бе кл. | с клони | % | бе кл. | с клони |
| всичко | | | | | | | | | | - | - | - | - | - | - |

вид сеч:

алесяване:

по насоки:

почвопод :

| вид сеч: | одина | стояща | лежаща | едра | средна | дребна | е+с+д | дърва | вър ина | абележка |
|---|---|---|---|---|---|---|---|---|---|---|
| | | | | | | | | | | |
| | | | | | | | | | | |
| | | | | | | | | | | |
| | | | | | | | | | | |

| насоки: | одина | д.вид | почвопод отовка | с ема | смесване | иданки | семена | площ | абележка |
|---|---|---|---|---|---|---|---|---|---|
| | | | | | | | | | |
| | | | | | | | | | |
| | | | | | | | | | |

*Програма FAP © 2016 | ximaps.com*

подотдел: **25 6** **ДГС Суворово 2015, 1 гсу** **нелесопригодна голина** **0.2 ха**

ст. клас: - емлище: с. Сте ан Караджа

вид ори: нискостъблени община: В ДО

кате ория: стопанска

нкция: стопанска

ат ра 2000: и вън

собственост: Държавна собственост, Горски територии

-

положение: 200м н.в., , равнина, наклон 12 рад са

почва: те но енна, песъчливо- линеста, силно каменлива, ро ка, твърде плитка, с а, вър л ос, мно о бедна, нелесопри одност 80%

тип мест:

п.с. :

| се а ен състав | ч - | площ дв | пов реди | прои од | въ р од | пъл - | вис м | бон - | диам см | апас - к б.м | | | пол ване - к б.м | | |
|---|---|---|---|---|---|---|---|---|---|---|---|---|---|---|---|
| | | | | | | | | | | на 1 ха | бе кл. | с клони | % | бе кл. | с клони |
| всичко | | | | | | | | | | - | - | - | - | - | - |

вид сеч:

алесяване:

по насоки:

почвопод :

| вид сеч: | одина | стояща | лежаща | едра | средна | дребна | е+с+д | дърва | вър ина | абележка |
|---|---|---|---|---|---|---|---|---|---|---|
| | | | | | | | | | | |
| | | | | | | | | | | |
| | | | | | | | | | | |
| | | | | | | | | | | |

| насоки: | одина | д.вид | почвопод отовка | с ема | смесване | иданки | семена | площ | абележка |
|---|---|---|---|---|---|---|---|---|---|
| | | | | | | | | | |
| | | | | | | | | | |
| | | | | | | | | | |

*Програма FAP © 2016 | ximaps.com*

подотдел: **25 7** **ДГС Суворово 2015, 1 гсу** **поляна** **0.5 ха**

ст. клас: - емлище: с. Сте ан Караджа

вид ори: превръщане община: В ДО

кате ория: стопанска

нкция: стопанска

ат ра 2000: и вън

собственост: Държавна собственост, Горски територии

-

положение: и ия - до орие, 200м н.в., о- апад, равнина, наклон 13 рад са

почва: обикновен черно ем, песъчливо- линеста, некаменлива, плътнена, мно о дълбока, с а, вър л ос, бо ата

тип мест: -I-2 D-1 (13)

п.с. :

| се а ен състав | ч - | площ дв | пов реди | прои од | въ р од | пъл - | вис м | бон - | диам см | апас - к б.м | | | пол ване - к б.м | | |
|---|---|---|---|---|---|---|---|---|---|---|---|---|---|---|---|
| | | | | | | | | | | на 1 ха | бе кл. | с клони | % | бе кл. | с клони |
| всичко | | | | | | | | | | - | - | - | - | - | - |

вид сеч:

алесяване:

по насоки:

почвопод :

| вид сеч: | одина | стояща | лежаща | едра | средна | дребна | е+с+д | дърва | вър ина | абележка |
|---|---|---|---|---|---|---|---|---|---|---|
| | | | | | | | | | | |
| | | | | | | | | | | |
| | | | | | | | | | | |
| | | | | | | | | | | |

| насоки: | одина | д.вид | почвопод отовка | с ема | смесване | иданки | семена | площ | абележка |
|---|---|---|---|---|---|---|---|---|---|
| | | | | | | | | | |
| | | | | | | | | | |
| | | | | | | | | | |

*Програма FAP © 2016 | ximaps.com*

подотдел: **25 8** **ДГС Суворово 2015, 1 гсу** **поляна** **0.1 ха**

ст. клас: - емлище: с. Калоян

вид ори: и лолистни община: В ДО

кате ория: стопанска

нкция: стопанска

ат ра 2000: и вън

собственост: Държавна собственост, Горски територии

-

положение: и ия - до орие, 250м н.в., север, равнина, наклон 6 рад са

почва: обикновен черно ем, песъчливо- линеста, некаменлива, плътнена, мно о дълбока, свежа, вър л ос, бо ата

тип мест: -I-2 D-2 (12)

п.с. :

| се а ен състав | ч - | площ дв | пов реди | прои од | въ р од | пъл - | вис м | бон - | диам см | апас - к б.м | | | пол ване - к б.м | | |
|---|---|---|---|---|---|---|---|---|---|---|---|---|---|---|---|
| | | | | | | | | | | на 1 ха | бе кл. | с клони | % | бе кл. | с клони |
| всичко | | | | | | | | | | - | - | - | - | - | - |

вид сеч:

алесяване:

по насоки:

почвопод :

| вид сеч: | одина | стояща | лежаща | едра | средна | дребна | е+с+д | дърва | вър ина | абележка |
|---|---|---|---|---|---|---|---|---|---|---|
| | | | | | | | | | | |
| | | | | | | | | | | |
| | | | | | | | | | | |
| | | | | | | | | | | |

| насоки: | одина | д.вид | почвопод отовка | с ема | смесване | иданки | семена | площ | абележка |
|---|---|---|---|---|---|---|---|---|---|
| | | | | | | | | | |
| | | | | | | | | | |
| | | | | | | | | | |

*Програма FAP © 2016 | ximaps.com*

подотдел: **25 9** **ДГС Суворово 2015, 1 гсу** **поляна** **0.5 ха**

ст. клас: - емлище: с. Калоян

вид ори: ирокол. високостъбл. община: В ДО

кате ория: стопанска

нкция: стопанска

ат ра 2000: и вън

собственост: Държавна собственост, Горски територии

-

положение: и ия - до орие, 250м н.в., север, равнина, наклон 5 рад са

почва: обикновен черно ем, песъчливо- линеста, некаменлива, плътнена, мно о дълбока, свежа, вър л ос, бо ата

тип мест: -I-2 D-2 (12)

п.с. :

| се а ен състав | ч - | площ дв | пов реди | прои од | въ р од | пъл - | вис м | бон - | диам см | апас - к б.м | | | пол ване - к б.м | | |
|---|---|---|---|---|---|---|---|---|---|---|---|---|---|---|---|
| | | | | | | | | | | на 1 ха | бе кл. | с клони | % | бе кл. | с клони |
| всичко | | | | | | | | | | - | - | - | - | - | - |

вид сеч:

алесяване:

по насоки:

почвопод :

| вид сеч: | одина | стояща | лежаща | едра | средна | дребна | е+с+д | дърва | вър ина | абележка |
|---|---|---|---|---|---|---|---|---|---|---|
| | | | | | | | | | | |
| | | | | | | | | | | |
| | | | | | | | | | | |
| | | | | | | | | | | |

| насоки: | одина | д.вид | почвопод отовка | с ема | смесване | иданки | семена | площ | абележка |
|---|---|---|---|---|---|---|---|---|---|
| | | | | | | | | | |
| | | | | | | | | | |
| | | | | | | | | | |

*Програма FAP © 2016 | ximaps.com*

подотдел: **25 10** **ДГС Суворово 2015, 1 гсу** **автомобилен път** **0.1 ха**

ст. клас: - емлище: с. Калоян

вид ори: ирокол. високостъбл. община: В ДО

кате ория: стопанска

нкция: стопанска

ат ра 2000: и вън

собственост: Държавна собственост, Горски територии

-

положение: 250м н.в., север, наклон 4 рад са

почва:

тип мест:

п.с. :

| се а ен състав | ч - | площ дв | пов реди | прои од | въ р од | пъл - | вис м | бон - | диам см | апас - к б.м | | | пол ване - к б.м | | |
|---|---|---|---|---|---|---|---|---|---|---|---|---|---|---|---|
| | | | | | | | | | | на 1 ха | бе кл. | с клони | % | бе кл. | с клони |
| всичко | | | | | | | | | | - | - | - | - | - | - |

вид сеч:

алесяване:

по насоки:

почвопод :

| вид сеч: | одина | стояща | лежаща | едра | средна | дребна | е+с+д | дърва | вър ина | абележка |
|---|---|---|---|---|---|---|---|---|---|---|
| | | | | | | | | | | |
| | | | | | | | | | | |
| | | | | | | | | | | |
| | | | | | | | | | | |

| насоки: | одина | д.вид | почвопод отовка | с ема | смесване | иданки | семена | площ | абележка |
|---|---|---|---|---|---|---|---|---|---|
| | | | | | | | | | |
| | | | | | | | | | |
| | | | | | | | | | |

подотдел: **28 а** **ДГС Суворово 2015, 1 гсу** **издънково насаждение** **1.4 ха**

ст. клас: кациев емлище: с. ворник

вид ори: нискостъблени община: В ДО

кате ория: стопанска

нкция: стопанска

ат ра 2000: и вън

собственост: Държавна собственост, Горски територии

равномерен строеж, добро състояние

положение: и ия - до орие, 300м н.в., о- апад, равнина, наклон 2 рад са

почва: обикновен черно ем, песъчливо- линеста, слабо каменлива, плътнена, мно о дълбока, с а, вър л ос, бо ата

тип мест: -I-2 D-1 (13)

п.с. : кация 10, 2 бонитет

| се а ен състав | ч - | площ дв | пов реди | прои од | въ р од | пъл - | вис м | бон - | диам см | апас - к б.м | | | пол ване - к б.м | | |
|---|---|---|---|---|---|---|---|---|---|---|---|---|---|---|---|
| | | | | | | | | | | на 1 ха | бе кл. | с клони | % | бе кл. | с клони |
| кация | 10 | 1.4 | - | и д | 6 | 0.9 | 6 | 3 | 4 | 24 | 35 | 35 | - | - | - |
| ер | - | - | - | - | - | - | - | - | - | - | - | - | - | - | - |
| всичко | | | | | | | | | | 24 | 35 | 35 | - | - | - |

вид сеч:

алесяване:

по насоки:

почвопод :

| вид сеч: | одина | стояща | лежаща | едра | средна | дребна | е+с+д | дърва | вър ина | абележка |
|---|---|---|---|---|---|---|---|---|---|---|
| | | | | | | | | | | |
| | | | | | | | | | | |
| | | | | | | | | | | |
| | | | | | | | | | | |

| насоки: | одина | д.вид | почвопод отовка | с ема | смесване | иданки | семена | площ | абележка |
|---|---|---|---|---|---|---|---|---|---|
| | | | | | | | | | |
| | | | | | | | | | |
| | | | | | | | | | |

*Програма FAP © 2016 | ximaps.com*

подотдел: **28 б** **ДГС Суворово 2015, 1 гсу** **издънково насаждение** **2.6 ха**

ст. клас: кациев емлище: с. ворник

вид ори: нискостъблени община: В ДО

кате ория: стопанска

нкция: стопанска

ат ра 2000: и вън

собственост: Държавна собственост, Горски територии

равномерен строеж, добро състояние

положение: и ия - до орие, 300м н.в., о- апад, равнина, наклон 2 рад са

почва: обикновен черно ем, песъчливо- линеста, слабо каменлива, плътнена, мно о дълбока, с а, вър л ос, бо ата

тип мест: -I-2 D-1 (13)

п.с. : кация 10, 2 бонитет

| се а ен състав | ч - | площ дв | пов реди | прои од | въ р од | пъл - | вис м | бон - | диам см | апас - к б.м | | | пол ване - к б.м | | |
|---|---|---|---|---|---|---|---|---|---|---|---|---|---|---|---|
| | | | | | | | | | | на 1 ха | бе кл. | с клони | % | бе кл. | с клони |
| кация | 10 | 2.6 | - | и д | 5 | 0.7 | 5 | 4 | 4 | 13 | 35 | 35 | - | - | - |
| ер | - | - | - | - | - | - | - | - | - | - | - | - | - | - | - |
| Джанка | - | - | - | - | - | - | - | - | - | - | - | - | - | - | - |
| всичко | | | | | | | | | | 13 | 35 | 35 | - | - | - |

вид сеч:

алесяване:

по насоки:

почвопод :

| вид сеч: | одина | стояща | лежаща | едра | средна | дребна | е+с+д | дърва | вър ина | абележка |
|---|---|---|---|---|---|---|---|---|---|---|
| | | | | | | | | | | |
| | | | | | | | | | | |
| | | | | | | | | | | |
| | | | | | | | | | | |

| насоки: | одина | д.вид | почвопод отовка | с ема | смесване | иданки | семена | площ | абележка |
|---|---|---|---|---|---|---|---|---|---|
| | | | | | | | | | |
| | | | | | | | | | |
| | | | | | | | | | |

*Програма FAP © 2016 | ximaps.com*

подотдел: **28 в** **ДГС Суворово 2015, 1 гсу** **склопена култура** **4.7 ха**

ст. клас: ипов Ср емлище: с. ворник

вид ори: ирокол. високостъбл. община: В ДО

кате ория: стопанска

нкция: стопанска

ат ра 2000: и вън

собственост: Държавна собственост, Горски територии

равномерен строеж, добро състояние

положение: и ия - до орие, 300м н.в., о- апад, равнина, наклон 2 рад са

почва: обикновен черно ем, песъчливо- линеста, слабо каменлива, плътнена, мно о дълбока, с а, вър л ос, бо ата

тип мест: -I-2 D-1 (13)

п.с. : Сребролистна липа 10, 3 бонитет

| се а ен състав | ч - | площ дв | пов реди | прои од | въ р од | пъл - | вис м | бон - | диам см | апас - к б.м | | | пол ване - к б.м | | |
|---|---|---|---|---|---|---|---|---|---|---|---|---|---|---|---|
| | | | | | | | | | | на 1 ха | бе кл. | с клони | % | бе кл. | с клони |
| Сребролистна липа | 6 | 2.8 | - | и к | 35 | 0.9 | 15 | 3 | 16 | 113 | 530 | 590 | - | 110 | 120 |
| ерен бор | 4 | 1.9 | - | - | - | - | 16 | 1 | 24 | 133 | 630 | 760 | - | 120 | 150 |
| ер | - | - | - | - | - | - | - | - | - | - | - | - | - | - | - |
| Джанка | - | - | - | - | - | - | - | - | - | - | - | - | - | - | - |
| всичко | | | | | | | | | | 246 | 1160 | 1350 | 20 | 230 | 270 |

вид сеч: прореждане 20%

алесяване:

по насоки:

почвопод :

| вид сеч: | одина | стояща | лежаща | едра | средна | дребна | е+с+д | дърва | вър ина | абележка |
|---|---|---|---|---|---|---|---|---|---|---|
| по ГСП | | 270 | 230 | 1 | 48 | 88 | 137 | 93 | 0 | |
| | | | | | | | | | | |
| | | | | | | | | | | |
| | | | | | | | | | | |

| насоки: | одина | д.вид | почвопод отовка | с ема | смесване | иданки | семена | площ | абележка |
|---|---|---|---|---|---|---|---|---|---|
| | | | | | | | | | |
| | | | | | | | | | |
| | | | | | | | | | |

*Програма FAP © 2016 | ximaps.com*

подотдел: **28 г** **ДГС Суворово 2015, 1 гсу** **склопена култура** **12.0 ха**

ст. клас: ироколистен В емлище: с. ворник

вид ори: ирокол. високостъбл. община: В ДО

кате ория: стопанска

нкция: стопанска

ат ра 2000: и вън

собственост: Държавна собственост, Горски територии

равномерен строеж, добро състояние

положение: и ия - до орие, 300м н.в., северо-и ток, равнина, наклон 2 рад са

почва: обикновен черно ем, песъчливо- линеста, слабо каменлива, плътнена, мно о дълбока, с а, вър л ос, бо ата

тип мест: -I-2 D-1 (13)

п.с. : ервен дъб 10, 1 бонитет

| се а ен състав | ч - | площ дв | пов реди | прои од | въ р од | пъл - | вис м | бон - | диам см | апас - к б.м | | | пол ване - к б.м | | |
|---|---|---|---|---|---|---|---|---|---|---|---|---|---|---|---|
| | | | | | | | | | | на 1 ха | бе кл. | с клони | % | бе кл. | с клони |
| ервен дъб | 10 | 12.0 | - | и к | 25 | 1.0 | 15 | 1 | 16 | 130 | 1560 | 2010 | - | 470 | 610 |
| ер | - | - | - | - | - | - | - | - | - | - | - | - | - | - | - |
| Джанка | - | - | - | - | - | - | - | - | - | - | - | - | - | - | - |
| ервен дъб | 10 | - | - | сем | 3 | 0.4 | 0.2 | - | - | - | - | - | - | - | - |
| всичко | | | | | | | | | | 130 | 1560 | 2010 | 30 | 470 | 610 |

вид сеч: прореждане 30%

алесяване:

по насоки:

почвопод :

| вид сеч: | одина | стояща | лежаща | едра | средна | дребна | е+с+д | дърва | вър ина | абележка |
|---|---|---|---|---|---|---|---|---|---|---|
| по ГСП | | 610 | 562 | 2 | 122 | 152 | 276 | 286 | 0 | |
| | | | | | | | | | | |
| | | | | | | | | | | |
| | | | | | | | | | | |

| насоки: | одина | д.вид | почвопод отовка | с ема | смесване | иданки | семена | площ | абележка |
|---|---|---|---|---|---|---|---|---|---|
| | | | | | | | | | |
| | | | | | | | | | |
| | | | | | | | | | |

*Програма FAP © 2016 | ximaps.com*

подотдел: **28 д** **ДГС Суворово 2015, 1 гсу** **издънково насаждение** **15.6 ха**

ст. клас: еров П емлище: с. ворник

вид ори: превръщане община: В ДО

кате ория: стопанска

нкция: стопанска

ат ра 2000: и вън

собственост: Държавна собственост, Горски територии

равномерен строеж, добро състояние

положение: и ия - до орие, 300м н.в., о-и ток, равнина, наклон 2 рад са

почва: обикновен черно ем, песъчливо- линеста, слабо каменлива, плътнена, мно о дълбока, свежа, вър л ос, бо ата

тип мест: -I-2 D-2 (12)

п.с. : ер 10, 1 бонитет

| се а ен състав | ч - | площ дв | пов реди | прои од | въ р од | пъл - | вис м | бон - | диам см | апас - к б.м | | | пол ване - к б.м | | |
|---|---|---|---|---|---|---|---|---|---|---|---|---|---|---|---|
| | | | | | | | | | | на 1 ха | бе кл. | с клони | % | бе кл. | с клони |
| ер | 10 | 15.6 | - | и д | 25 | 0.9 | 12 | 1 | 14 | 109 | 1700 | 1850 | - | 340 | 370 |
| ла н | - | - | - | - | - | - | - | - | - | - | - | - | - | - | - |
| Сребролистна липа | - | - | - | - | - | - | - | - | - | - | - | - | - | - | - |
| всичко | | | | | | | | | | 109 | 1700 | 1850 | 20 | 340 | 370 |

вид сеч: прореждане 20%

алесяване:

по насоки:

почвопод :

| вид сеч: | одина | стояща | лежаща | едра | средна | дребна | е+с+д | дърва | вър ина | абележка |
|---|---|---|---|---|---|---|---|---|---|---|
| по ГСП | | 370 | 352 | 2 | 118 | 51 | 171 | 181 | 0 | |
| | | | | | | | | | | |
| | | | | | | | | | | |
| | | | | | | | | | | |

| насоки: | одина | д.вид | почвопод отовка | с ема | смесване | иданки | семена | площ | абележка |
|---|---|---|---|---|---|---|---|---|---|
| | | | | | | | | | |
| | | | | | | | | | |
| | | | | | | | | | |

*Програма FAP © 2016 | ximaps.com*

подотдел: **28 е** **ДГС Суворово 2015, 1 гсу** **издънково насаждение** **0.6 ха**

ст. клас: еров П емлище: с. ворник

вид ори: превръщане община: В ДО

кате ория: стопанска

нкция: стопанска

ат ра 2000: и вън

собственост: Държавна собственост, Горски територии

равномерен строеж, добро състояние

положение: и ия - до орие, 300м н.в., о-и ток, равнина, наклон 2 рад са

почва: обикновен черно ем, песъчливо- линеста, слабо каменлива, плътнена, мно о дълбока, свежа, вър л ос, бо ата

тип мест: -I-2 D-2 (12)

п.с. : ер 10, ла н, 1 бонитет

| се а ен състав | ч - | площ дв | пов реди | прои од | въ р од | пъл - | вис м | бон - | диам см | апас - к б.м | | | пол ване - к б.м | | |
|---|---|---|---|---|---|---|---|---|---|---|---|---|---|---|---|
| | | | | | | | | | | на 1 ха | бе кл. | с клони | % | бе кл. | с клони |
| ер | 10 | 0.6 | - | и д | 5 | 0.9 | 5 | 1 | 6 | 38 | 25 | 25 | - | - | - |
| ла н | - | - | - | - | - | - | - | - | - | - | - | - | - | - | - |
| всичко | | | | | | | | | | 38 | 25 | 25 | - | - | - |

вид сеч:

алесяване:

по насоки:

почвопод :

| вид сеч: | одина | стояща | лежаща | едра | средна | дребна | е+с+д | дърва | вър ина | абележка |
|---|---|---|---|---|---|---|---|---|---|---|
| | | | | | | | | | | |
| | | | | | | | | | | |
| | | | | | | | | | | |
| | | | | | | | | | | |

| насоки: | одина | д.вид | почвопод отовка | с ема | смесване | иданки | семена | площ | абележка |
|---|---|---|---|---|---|---|---|---|---|
| | | | | | | | | | |
| | | | | | | | | | |
| | | | | | | | | | |

*Програма FAP © 2016 | ximaps.com*

подотдел: **28 ж** **ДГС Суворово 2015, 1 гсу** **склопена култура** **11.7 ха**

ст. клас: ироколистен В емлище: с. ворник

вид ори: ирокол. високостъбл. община: В ДО

кате ория: стопанска

нкция: стопанска

ат ра 2000: и вън

собственост: Държавна собственост, Горски територии

равномерен строеж, добро състояние

положение: и ия - до орие, 300м н.в., о-и ток, равнина, наклон 2 рад са

почва: обикновен черно ем, песъчливо- линеста, слабо каменлива, плътнена, мно о дълбока, свежа, вър л ос, бо ата

тип мест: -I-2 D-2 (12)

п.с. : ервен дъб 10, Сребролистна липа, ер, 1 бонитет

| се а ен състав | ч - | площ дв | пов реди | прои од | въ р од | пъл - | вис м | бон - | диам см | апас - к б.м | | | пол ване - к б.м | | |
|---|---|---|---|---|---|---|---|---|---|---|---|---|---|---|---|
| | | | | | | | | | | на 1 ха | бе кл. | с клони | % | бе кл. | с клони |
| ервен дъб | 10 | 11.7 | - | и к | 20 | 0.7 | 15 | 1 | 16 | 91 | 1070 | 1380 | - | - | - |
| Сребролистна липа | - | - | - | - | - | - | - | - | - | - | - | - | - | - | - |
| ер | - | - | - | - | - | - | - | - | - | - | - | - | - | - | - |
| всичко | | | | | | | | | | 91 | 1070 | 1380 | - | - | - |

вид сеч:

алесяване:

по насоки:

почвопод :

| вид сеч: | одина | стояща | лежаща | едра | средна | дребна | е+с+д | дърва | вър ина | абележка |
|---|---|---|---|---|---|---|---|---|---|---|
| | | | | | | | | | | |
| | | | | | | | | | | |
| | | | | | | | | | | |
| | | | | | | | | | | |

| насоки: | одина | д.вид | почвопод отовка | с ема | смесване | иданки | семена | площ | абележка |
|---|---|---|---|---|---|---|---|---|---|
| | | | | | | | | | |
| | | | | | | | | | |
| | | | | | | | | | |

*Програма FAP © 2016 | ximaps.com*

подотдел: **28 з** **ДГС Суворово 2015, 1 гсу** **склопена култура** **11.8 ха**

ст. клас: кациев емлище: с. ворник

вид ори: нискостъблени община: В ДО

кате ория: стопанска

нкция: стопанска

ат ра 2000: и вън

собственост: Държавна собственост, Горски територии

2 1, равномерен строеж, добро състояние

положение: и ия - до орие, 300м н.в., о-и ток, равнина, наклон 2 рад са

почва: обикновен черно ем, песъчливо- линеста, слабо каменлива, плътнена, мно о дълбока, с а, вър л ос, бо ата

тип мест: -I-2 D-1 (13)

п.с. : кация 10, 2 бонитет

| се а ен състав | ч - | площ дв | пов реди | прои од | въ р од | пъл - | вис м | бон - | диам см | апас - к б.м | | | пол ване - к б.м | | |
|---|---|---|---|---|---|---|---|---|---|---|---|---|---|---|---|
| | | | | | | | | | | на 1 ха | бе кл. | с клони | % | бе кл. | с клони |
| кация | 10 | 11.8 | - | и к | 12 | 1.0 | 11 | 3 | 10 | 76 | 900 | 950 | - | 1600 | 1680 |
| Джанка | - | - | - | - | - | - | - | - | - | - | - | - | - | - | - |
| ер | - | - | - | - | - | - | - | - | - | - | - | - | - | - | - |
| всичко | | | | | | | | | | 76 | 900 | 950 | 100 | 1600 | 1680 |

вид сеч: ола а акацията 100% на 8-тата одина

алесяване:

по насоки:

почвопод :

| вид сеч: | одина | стояща | лежаща | едра | средна | дребна | е+с+д | дърва | вър ина | абележка |
|---|---|---|---|---|---|---|---|---|---|---|
| по ГСП | | 1680 | 1512 | 1 | 168 | 386 | 555 | 957 | 0 | |
| | | | | | | | | | | |
| | | | | | | | | | | |
| | | | | | | | | | | |

| насоки: | одина | д.вид | почвопод отовка | с ема | смесване | иданки | семена | площ | абележка |
|---|---|---|---|---|---|---|---|---|---|
| | | | | | | | | | |
| | | | | | | | | | |
| | | | | | | | | | |

*Програма FAP © 2016 | ximaps.com*

подотдел: **28 и** **ДГС Суворово 2015, 1 гсу** **издънково насаждение** **0.8 ха**

ст. клас: кациев емлище: с. ворник

вид ори: нискостъблени община: В ДО

кате ория: стопанска

нкция: стопанска

ат ра 2000: и вън

собственост: Държавна собственост, Горски територии

равномерен строеж, добро състояние

положение: и ия - до орие, 300м н.в., и ток, равнина, наклон 2 рад са

почва: обикновен черно ем, песъчливо- линеста, слабо каменлива, плътнена, мно о дълбока, с а, вър л ос, бо ата

тип мест: -I-2 D-1 (13)

п.с. : кация 10, 3 бонитет

| се а ен състав | ч - | площ дв | пов реди | прои од | въ р од | пъл - | вис м | бон - | диам см | апас - к б.м | | | пол ване - к б.м | | |
|---|---|---|---|---|---|---|---|---|---|---|---|---|---|---|---|
| | | | | | | | | | | на 1 ха | бе кл. | с клони | % | бе кл. | с клони |
| кация | 10 | 0.8 | - | и д | 12 | 0.9 | 9 | 4 | 8 | 49 | 40 | 40 | - | 60 | 60 |
| ер | - | - | - | - | - | - | - | - | - | - | - | - | - | - | - |
| Джанка | - | - | - | - | - | - | - | - | - | - | - | - | - | - | - |
| всичко | | | | | | | | | | 49 | 40 | 40 | 100 | 60 | 60 |

вид сеч: ола а акацията 100% на 8-тата одина

алесяване:

по насоки:

почвопод :

| вид сеч: | одина | стояща | лежаща | едра | средна | дребна | е+с+д | дърва | вър ина | абележка |
|---|---|---|---|---|---|---|---|---|---|---|
| по ГСП | | 60 | 54 | 1 | 6 | 13 | 20 | 34 | 0 | |
| | | | | | | | | | | |
| | | | | | | | | | | |
| | | | | | | | | | | |

| насоки: | одина | д.вид | почвопод отовка | с ема | смесване | иданки | семена | площ | абележка |
|---|---|---|---|---|---|---|---|---|---|
| | | | | | | | | | |
| | | | | | | | | | |
| | | | | | | | | | |

*Програма FAP © 2016 | ximaps.com*

подотдел: **28 к** **ДГС Суворово 2015, 1 гсу** **издънково насаждение** **0.2 ха**

ст. клас: кациев емлище: с. ворник

вид ори: нискостъблени община: В ДО

кате ория: стопанска

нкция: стопанска

ат ра 2000: и вън

собственост: Държавна собственост, Горски територии

равномерен строеж, добро състояние

положение: и ия - до орие, 300м н.в., и ток, равнина, наклон 2 рад са

почва: обикновен черно ем, песъчливо- линеста, слабо каменлива, плътнена, мно о дълбока, с а, вър л ос, бо ата

тип мест: -I-2 D-1 (13)

п.с. : кация 10, Джанка, 3 бонитет

| се а ен състав | ч - | площ дв | пов реди | прои од | въ р од | пъл - | вис м | бон - | диам см | апас - к б.м | | | пол ване - к б.м | | |
|---|---|---|---|---|---|---|---|---|---|---|---|---|---|---|---|
| | | | | | | | | | | на 1 ха | бе кл. | с клони | % | бе кл. | с клони |
| кация | 10 | 0.2 | - | и д | 12 | 0.8 | 7 | 4 | 8 | 29 | 5 | 5 | - | 10 | 10 |
| Джанка | - | - | - | - | - | - | - | - | - | - | - | - | - | - | - |
| всичко | | | | | | | | | | 29 | 5 | 5 | 100 | 10 | 10 |

вид сеч: ола а акацията 100% на 8-тата одина

алесяване:

по насоки:

почвопод :

| вид сеч: | одина | стояща | лежаща | едра | средна | дребна | е+с+д | дърва | вър ина | абележка |
|---|---|---|---|---|---|---|---|---|---|---|
| по ГСП | | 10 | 9 | 1 | 1 | 2 | 4 | 5 | 0 | |
| | | | | | | | | | | |
| | | | | | | | | | | |
| | | | | | | | | | | |

| насоки: | одина | д.вид | почвопод отовка | с ема | смесване | иданки | семена | площ | абележка |
|---|---|---|---|---|---|---|---|---|---|
| | | | | | | | | | |
| | | | | | | | | | |
| | | | | | | | | | |

*Програма FAP © 2016 | ximaps.com*

подотдел: **28 л** **ДГС Суворово 2015, 1 гсу** **издънково насаждение** **10.9 ха**

ст. клас: кациев емлище: с. ворник

вид ори: нискостъблени община: В ДО

кате ория: стопанска

нкция: стопанска

ат ра 2000: и вън

собственост: Държавна собственост, Горски територии

равномерен строеж, добро състояние

положение: и ия - до орие, 300м н.в., северо-и ток, равнина, наклон 2 рад са

почва: обикновен черно ем, песъчливо- линеста, слабо каменлива, плътнена, мно о дълбока, свежа, вър л ос, бо ата

тип мест: -I-2 D-2 (12)

п.с. : кация 10, 3 бонитет

| се а ен състав | ч - | площ дв | пов реди | прои од | въ р од | пъл - | вис м | бон - | диам см | апас - к б.м | | | пол ване - к б.м | | |
|---|---|---|---|---|---|---|---|---|---|---|---|---|---|---|---|
| | | | | | | | | | | на 1 ха | бе кл. | с клони | % | бе кл. | с клони |
| кация | 10 | 10.9 | - | и д | 3 | 1.0 | 3 | 4 | 2 | 9 | 100 | 110 | - | - | - |
| всичко | | | | | | | | | | 9 | 100 | 110 | - | - | - |

вид сеч:

алесяване:

по насоки:

почвопод :

| вид сеч: | одина | стояща | лежаща | едра | средна | дребна | е+с+д | дърва | вър ина | абележка |
|---|---|---|---|---|---|---|---|---|---|---|
| | | | | | | | | | | |
| | | | | | | | | | | |
| | | | | | | | | | | |
| | | | | | | | | | | |

| насоки: | одина | д.вид | почвопод отовка | с ема | смесване | иданки | семена | площ | абележка |
|---|---|---|---|---|---|---|---|---|---|
| | | | | | | | | | |
| | | | | | | | | | |
| | | | | | | | | | |

*Програма FAP © 2016 | ximaps.com*

подотдел: **28 м** **ДГС Суворово 2015, 1 гсу** **склопена култура** **4.1 ха**

ст. клас: ироколистен В емлище: с. ворник

вид ори: ирокол. високостъбл. община: В ДО

кате ория: стопанска

нкция: стопанска

ат ра 2000: и вън

собственост: Държавна собственост, Горски територии

2.5 1.0, равномерен строеж, добро състояние

положение: и ия - до орие, 300м н.в., северо-и ток, равнина, наклон 2 рад са

почва: обикновен черно ем, песъчливо- линеста, слабо каменлива, плътнена, мно о дълбока, свежа, вър л ос, бо ата

тип мест: -I-2 D-2 (12)

п.с. : ер 10, 2 бонитет

| се а ен състав | ч - | площ дв | пов реди | прои од | въ р од | пъл - | вис м | бон - | диам см | апас - к б.м | | | пол ване - к б.м | | |
|---|---|---|---|---|---|---|---|---|---|---|---|---|---|---|---|
| | | | | | | | | | | на 1 ха | бе кл. | с клони | % | бе кл. | с клони |
| ер | 10 | 4.1 | - | и к | 25 | 1.0 | 7 | 3 | 8 | 54 | 220 | 310 | - | - | - |
| всичко | | | | | | | | | | 54 | 220 | 310 | - | - | - |

вид сеч:

алесяване:

по насоки:

почвопод :

| вид сеч: | одина | стояща | лежаща | едра | средна | дребна | е+с+д | дърва | вър ина | абележка |
|---|---|---|---|---|---|---|---|---|---|---|
| | | | | | | | | | | |
| | | | | | | | | | | |
| | | | | | | | | | | |
| | | | | | | | | | | |

| насоки: | одина | д.вид | почвопод отовка | с ема | смесване | иданки | семена | площ | абележка |
|---|---|---|---|---|---|---|---|---|---|
| | | | | | | | | | |
| | | | | | | | | | |
| | | | | | | | | | |

*Програма FAP © 2016 | ximaps.com*

ст. клас: еров П емлище: с. ворник

вид ори: превръщане община: В ДО

кате ория: стопанска

нкция: стопанска

ат ра 2000: и вън

собственост: Държавна собственост, Горски територии

неравномерен строеж, добро състояние

положение: и ия - до орие, 300м н.в., северо-и ток, равнина, наклон 2 рад са

почва: обикновен черно ем, песъчливо- линеста, слабо каменлива, плътнена, мно о дълбока, свежа, вър л ос, бо ата

тип мест: -I-2 D-2 (12)

п.с. : ер 10, ла н, 2 бонитет

| се а ен състав | ч - | площ дв | пов реди | прои од | въ р од | пъл - | вис м | бон - | диам см | апас - к б.м | | | пол ване - к б.м | | |
|---|---|---|---|---|---|---|---|---|---|---|---|---|---|---|---|
| | | | | | | | | | | на 1 ха | бе кл. | с клони | % | бе кл. | с клони |
| ер | 10 | 25.9 | - | и д | 25 | 0.6 | 10 | 2 | 14 | 29 | 760 | 840 | - | - | - |
| ла н | - | - | - | - | - | - | - | - | - | - | - | - | - | - | - |
| всичко | | | | | | | | | | 29 | 760 | 840 | - | - | - |

пълнота от 0.4 до 0.8

вид сеч:

алесяване:

по насоки:

почвопод :

| вид сеч: | одина | стояща | лежаща | едра | средна | дребна | е+с+д | дърва | вър ина | абележка |
|---|---|---|---|---|---|---|---|---|---|---|
| | | | | | | | | | | |
| | | | | | | | | | | |
| | | | | | | | | | | |
| | | | | | | | | | | |

| насоки: | одина | д.вид | почвопод отовка | с ема | смесване | иданки | семена | площ | абележка |
|---|---|---|---|---|---|---|---|---|---|
| | | | | | | | | | |
| | | | | | | | | | |
| | | | | | | | | | |

*Програма FAP © 2016 | ximaps.com*

подотдел: **28 о** **ДГС Суворово 2015, 1 гсу** **издънково насаждение** **0.5 ха**

ст. клас: кациев емлище: с. ворник

вид ори: нискостъблени община: В ДО

кате ория: стопанска

нкция: стопанска

ат ра 2000: и вън

собственост: Държавна собственост, Горски територии

равномерен строеж, средно състояние

положение: и ия - до орие, 300м н.в., северо-и ток, равнина, наклон 2 рад са

почва: обикновен черно ем, песъчливо- линеста, слабо каменлива, плътнена, мно о дълбока, свежа, вър л ос, бо ата

тип мест: -I-2 D-2 (12)

п.с. : кация 10, 2 бонитет

| се а ен състав | ч - | площ дв | пов реди | прои од | въ р од | пъл - | вис м | бон - | диам см | апас - к б.м | | | пол ване - к б.м | | |
|---|---|---|---|---|---|---|---|---|---|---|---|---|---|---|---|
| | | | | | | | | | | на 1 ха | бе кл. | с клони | % | бе кл. | с клони |
| кация | 10 | 0.5 | - | и д | 12 | 0.9 | 9 | 4 | 8 | 49 | 25 | 25 | - | 35 | 35 |
| всичко | | | | | | | | | | 49 | 25 | 25 | 100 | 35 | 35 |

вид сеч: ола а акацията 100% на 8-тата одина

алесяване:

по насоки:

почвопод :

| вид сеч: | одина | стояща | лежаща | едра | средна | дребна | е+с+д | дърва | вър ина | абележка |
|---|---|---|---|---|---|---|---|---|---|---|
| по ГСП | | 35 | 32 | 2 | 3 | 8 | 13 | 19 | 0 | |
| | | | | | | | | | | |
| | | | | | | | | | | |
| | | | | | | | | | | |

| насоки: | одина | д.вид | почвопод отовка | с ема | смесване | иданки | семена | площ | абележка |
|---|---|---|---|---|---|---|---|---|---|
| | | | | | | | | | |
| | | | | | | | | | |
| | | | | | | | | | |

*Програма FAP © 2016 | ximaps.com*

подотдел: **28 1** **ДГС Суворово 2015, 1 гсу** **поляна** **0.3 ха**

ст. клас: - емлище: с. ворник

вид ори: ирокол. високостъбл. община: В ДО

кате ория: стопанска

нкция: стопанска

ат ра 2000: и вън

собственост: Държавна собственост, Горски територии

-

положение: и ия - до орие, 300м н.в., о- апад, равнина, наклон 2 рад са

почва: обикновен черно ем, песъчливо- линеста, слабо каменлива, плътнена, мно о дълбока, с а, вър л ос, бо ата

тип мест: -I-2 D-1 (13)

п.с. :

| се а ен състав | ч - | площ дв | пов реди | прои од | въ р од | пъл - | вис м | бон - | диам см | апас - к б.м | | | пол ване - к б.м | | |
|---|---|---|---|---|---|---|---|---|---|---|---|---|---|---|---|
| | | | | | | | | | | на 1 ха | бе кл. | с клони | % | бе кл. | с клони |
| всичко | | | | | | | | | | - | - | - | - | - | - |

вид сеч:

алесяване:

по насоки:

почвопод :

| вид сеч: | одина | стояща | лежаща | едра | средна | дребна | е+с+д | дърва | вър ина | абележка |
|---|---|---|---|---|---|---|---|---|---|---|
| | | | | | | | | | | |
| | | | | | | | | | | |
| | | | | | | | | | | |
| | | | | | | | | | | |

| насоки: | одина | д.вид | почвопод отовка | с ема | смесване | иданки | семена | площ | абележка |
|---|---|---|---|---|---|---|---|---|---|
| | | | | | | | | | |
| | | | | | | | | | |
| | | | | | | | | | |

подотдел: **28 2** **ДГС Суворово 2015, 1 гсу** **просека** **0.1 ха**

ст. клас: - емлище: с. ворник

вид ори: ирокол. високостъбл. община: В ДО

кате ория: стопанска

нкция: стопанска

ат ра 2000: и вън

собственост: Държавна собственост, Горски територии

-

положение: 300м н.в., северо-и ток, равнина, наклон 2 рад са

почва: обикновен черно ем, песъчливо- линеста, слабо каменлива, плътнена, мно о дълбока, свежа, вър л ос, бо ата

тип мест:

п.с. :

| се а ен състав | ч - | площ дв | пов реди | прои од | въ р од | пъл - | вис м | бон - | диам см | апас - к б.м | | | пол ване - к б.м | | |
|---|---|---|---|---|---|---|---|---|---|---|---|---|---|---|---|
| | | | | | | | | | | на 1 ха | бе кл. | с клони | % | бе кл. | с клони |
| всичко | | | | | | | | | | - | - | - | - | - | - |

вид сеч:

алесяване:

по насоки:

почвопод :

| вид сеч: | одина | стояща | лежаща | едра | средна | дребна | е+с+д | дърва | вър ина | абележка |
|---|---|---|---|---|---|---|---|---|---|---|
| | | | | | | | | | | |
| | | | | | | | | | | |
| | | | | | | | | | | |
| | | | | | | | | | | |

| насоки: | одина | д.вид | почвопод отовка | с ема | смесване | иданки | семена | площ | абележка |
|---|---|---|---|---|---|---|---|---|---|
| | | | | | | | | | |
| | | | | | | | | | |
| | | | | | | | | | |

*Програма FAP © 2016 | ximaps.com*

подотдел: **28 3** **ДГС Суворово 2015, 1 гсу** **просека** **0.2 ха**

ст. клас: - емлище: с. ворник

вид ори: ирокол. високостъбл. община: В ДО

кате ория: стопанска

нкция: стопанска

ат ра 2000: и вън

собственост: Държавна собственост, Горски територии

-

положение: 300м н.в., северо-и ток, равнина, наклон 2 рад са

почва: обикновен черно ем, песъчливо- линеста, слабо каменлива, плътнена, мно о дълбока, свежа, вър л ос, бо ата

тип мест:

п.с. :

| се а ен състав | ч - | площ дв | пов реди | прои од | въ р од | пъл - | вис м | бон - | диам см | апас - к б.м | | | пол ване - к б.м | | |
|---|---|---|---|---|---|---|---|---|---|---|---|---|---|---|---|
| | | | | | | | | | | на 1 ха | бе кл. | с клони | % | бе кл. | с клони |
| всичко | | | | | | | | | | - | - | - | - | - | - |

вид сеч:

алесяване:

по насоки:

почвопод :

| вид сеч: | одина | стояща | лежаща | едра | средна | дребна | е+с+д | дърва | вър ина | абележка |
|---|---|---|---|---|---|---|---|---|---|---|
| | | | | | | | | | | |
| | | | | | | | | | | |
| | | | | | | | | | | |
| | | | | | | | | | | |

| насоки: | одина | д.вид | почвопод отовка | с ема | смесване | иданки | семена | площ | абележка |
|---|---|---|---|---|---|---|---|---|---|
| | | | | | | | | | |
| | | | | | | | | | |
| | | | | | | | | | |

*Програма FAP © 2016 | ximaps.com*

подотдел: **28 4** **ДГС Суворово 2015, 1 гсу** **просека** **0.2 ха**

ст. клас: - емлище: с. ворник

вид ори: ирокол. високостъбл. община: В ДО

кате ория: стопанска

нкция: стопанска

ат ра 2000: и вън

собственост: Държавна собственост, Горски територии

-

положение: 300м н.в., северо-и ток, равнина, наклон 2 рад са

почва: обикновен черно ем, песъчливо- линеста, слабо каменлива, плътнена, мно о дълбока, свежа, вър л ос, бо ата

тип мест:

п.с. :

| се а ен състав | ч - | площ дв | пов реди | прои од | въ р од | пъл - | вис м | бон - | диам см | апас - к б.м | | | пол ване - к б.м | | |
|---|---|---|---|---|---|---|---|---|---|---|---|---|---|---|---|
| | | | | | | | | | | на 1 ха | бе кл. | с клони | % | бе кл. | с клони |
| всичко | | | | | | | | | | - | - | - | - | - | - |

вид сеч:

алесяване:

по насоки:

почвопод :

| вид сеч: | одина | стояща | лежаща | едра | средна | дребна | е+с+д | дърва | вър ина | абележка |
|---|---|---|---|---|---|---|---|---|---|---|
| | | | | | | | | | | |
| | | | | | | | | | | |
| | | | | | | | | | | |
| | | | | | | | | | | |

| насоки: | одина | д.вид | почвопод отовка | с ема | смесване | иданки | семена | площ | абележка |
|---|---|---|---|---|---|---|---|---|---|
| | | | | | | | | | |
| | | | | | | | | | |
| | | | | | | | | | |

подотдел: **28 5** **ДГС Суворово 2015, 1 гсу** **просека** **0.3 ха**

ст. клас: - емлище: с. ворник

вид ори: нискостъблени община: В ДО

кате ория: стопанска

нкция: стопанска

ат ра 2000: и вън

собственост: Държавна собственост, Горски територии

-

положение: 300м н.в., о-и ток, равнина, наклон 2 рад са

почва: обикновен черно ем, песъчливо- линеста, слабо каменлива, плътнена, мно о дълбока, с а, вър л ос, бо ата

тип мест:

п.с. :

| се а ен състав | ч - | площ дв | пов реди | прои од | въ р од | пъл - | вис м | бон - | диам см | апас - к б.м | | | пол ване - к б.м | | |
|---|---|---|---|---|---|---|---|---|---|---|---|---|---|---|---|
| | | | | | | | | | | на 1 ха | бе кл. | с клони | % | бе кл. | с клони |
| всичко | | | | | | | | | | - | - | - | - | - | - |

вид сеч:

алесяване:

по насоки:

почвопод :

| вид сеч: | одина | стояща | лежаща | едра | средна | дребна | е+с+д | дърва | вър ина | абележка |
|---|---|---|---|---|---|---|---|---|---|---|
| | | | | | | | | | | |
| | | | | | | | | | | |
| | | | | | | | | | | |
| | | | | | | | | | | |

| насоки: | одина | д.вид | почвопод отовка | с ема | смесване | иданки | семена | площ | абележка |
|---|---|---|---|---|---|---|---|---|---|
| | | | | | | | | | |
| | | | | | | | | | |
| | | | | | | | | | |

*Програма FAP © 2016 | ximaps.com*

подотдел: **28 6** **ДГС Суворово 2015, 1 гсу** **поляна** **0.1 ха**

ст. клас: - емлище: с. ворник

вид ори: нискостъблени община: В ДО

кате ория: стопанска

нкция: стопанска

ат ра 2000: и вън

собственост: Държавна собственост, Горски територии

-

положение: и ия - до орие, 300м н.в., о-и ток, равнина, наклон 2 рад са

почва: обикновен черно ем, песъчливо- линеста, слабо каменлива, плътнена, мно о дълбока, с а, вър л ос, бо ата

тип мест: -I-2 D-1 (13)

п.с. :

| се а ен състав | ч - | площ дв | пов реди | прои од | въ р од | пъл - | вис м | бон - | диам см | апас - к б.м | | | пол ване - к б.м | | |
|---|---|---|---|---|---|---|---|---|---|---|---|---|---|---|---|
| | | | | | | | | | | на 1 ха | бе кл. | с клони | % | бе кл. | с клони |
| всичко | | | | | | | | | | - | - | - | - | - | - |

вид сеч:

алесяване:

по насоки:

почвопод :

| вид сеч: | одина | стояща | лежаща | едра | средна | дребна | е+с+д | дърва | вър ина | абележка |
|---|---|---|---|---|---|---|---|---|---|---|
| | | | | | | | | | | |
| | | | | | | | | | | |
| | | | | | | | | | | |
| | | | | | | | | | | |

| насоки: | одина | д.вид | почвопод отовка | с ема | смесване | иданки | семена | площ | абележка |
|---|---|---|---|---|---|---|---|---|---|
| | | | | | | | | | |
| | | | | | | | | | |
| | | | | | | | | | |

*Програма FAP © 2016 | ximaps.com*

подотдел: **28 7** **ДГС Суворово 2015, 1 гсу** **автомобилен път** **0.2 ха**

ст. клас: -

вид ори: нискостъблени

кате ория: стопанска

нкция: стопанска

ат ра 2000: и вън

собственост: Държавна собственост, Горски територии

-

положение: 300м н.в., и ток, наклон 2 рад са

емлище: с. ворник

община: В ДО

почва:

тип мест:

п.с. :

| се а ен състав | ч - | площ дв | пов реди | прои од | въ р од | пъл - | вис м | бон - | диам см | апас - к б.м | | | пол ване - к б.м | | |
|---|---|---|---|---|---|---|---|---|---|---|---|---|---|---|---|
| | | | | | | | | | | на 1 ха | бе кл. | с клони | % | бе кл. | с клони |
| всичко | | | | | | | | | | - | - | - | - | - | - |

вид сеч:

алесяване:

по насоки:

почвопод :

| вид сеч: | одина | стояща | лежаща | едра | средна | дребна | е+с+д | дърва | вър ина | абележка |
|---|---|---|---|---|---|---|---|---|---|---|
| | | | | | | | | | | |
| | | | | | | | | | | |
| | | | | | | | | | | |
| | | | | | | | | | | |

| насоки: | одина | д.вид | почвопод отовка | с ема | смесване | иданки | семена | площ | абележка |
|---|---|---|---|---|---|---|---|---|---|
| | | | | | | | | | |
| | | | | | | | | | |
| | | | | | | | | | |

*Програма FAP © 2016 | ximaps.com*

подотдел: **29 а** **ДГС Суворово 2015, 1 гсу** **склопена култура** **13.7 ха**

ст. клас: ироколистен В емлище: с. сеница

вид ори: ирокол. високостъбл. община: В ДО

кате ория: стопанска

нкция: стопанска

ат ра 2000: и вън

собственост: Държавна собственост, Горски територии

2 1, равномерен строеж, средно състояние

положение: и ия - до орие, 300м н.в., о-и ток, равнина, наклон 2 рад са

почва: обикновен черно ем, песъчливо- линеста, некаменлива, плътнена, мно о дълбока, с а, вър л ос, бо ата

тип мест: -I-2 D-1 (13)

п.с. : ервен дъб 6, Сребролистна липа 2, ер 2, 2 бонитет

| се а ен състав | ч - | площ дв | пов реди | прои од | въ р од | пъл - | вис м | бон - | диам см | апас - к б.м | | | пол ване - к б.м | | |
|---|---|---|---|---|---|---|---|---|---|---|---|---|---|---|---|
| | | | | | | | | | | на 1 ха | бе кл. | с клони | % | бе кл. | с клони |
| ервен дъб | 6 | 8.2 | - | и к | 7 | 0.9 | 2 | 3 | 2 | - | - | - | - | - | - |
| Сребролистна липа | 2 | 2.8 | - | - | - | - | 2 | 5 | 2 | - | - | - | - | - | - |
| ер | 2 | 2.7 | - | и д | - | - | 2 | 5 | 2 | - | - | - | - | - | - |
| Клен | - | - | - | - | - | - | - | - | - | - | - | - | - | - | - |
| всичко | | | | | | | | | | - | - | - | - | - | - |

вид сеч:

алесяване:

по насоки:

почвопод :

| вид сеч: | одина | стояща | лежаща | едра | средна | дребна | е+с+д | дърва | вър ина | абележка |
|---|---|---|---|---|---|---|---|---|---|---|
| | | | | | | | | | | |
| | | | | | | | | | | |
| | | | | | | | | | | |
| | | | | | | | | | | |

| насоки: | одина | д.вид | почвопод отовка | с ема | смесване | иданки | семена | площ | абележка |
|---|---|---|---|---|---|---|---|---|---|
| | | | | | | | | | |
| | | | | | | | | | |
| | | | | | | | | | |

*Програма FAP © 2016 | ximaps.com*

подотдел: **29 б** **ДГС Суворово 2015, 1 гсу** **семенно насаждение** **10.4 ха**

ст. клас: ироколистен В емлище: с. сеница

вид ори: ирокол. високостъбл. община: В ДО

кате ория: стопанска

нкция: стопанска

ат ра 2000: и вън

собственост: Държавна собственост, Горски територии

неравномерен строеж, средно състояние

положение: и ия - до орие, 300м н.в., о-и ток, равнина, наклон 2 рад са

почва: обикновен черно ем, песъчливо- линеста, некаменлива, плътнена, мно о дълбока, с а, вър л ос, бо ата

тип мест: -I-2 D-1 (13)

п.с. : ер 10, 2 бонитет

| се а ен състав | ч - | площ дв | пов реди | прои од | въ р од | пъл - | вис м | бон - | диам см | апас - к б.м | | | пол ване - к б.м | | |
|---|---|---|---|---|---|---|---|---|---|---|---|---|---|---|---|
| | | | | | | | | | | на 1 ха | бе кл. | с клони | % | бе кл. | с клони |
| ер | - | - | - | и д | 40 | - | 13 | - | 18 | - | 180 | 200 | - | - | - |
| ер | 10 | 10.4 | - | сем | 2 | 0.8 | 0.2 | 5 | 18 | - | - | - | - | - | - |
| Клен | - | - | - | - | - | - | - | - | - | - | - | - | - | - | - |
| ла н | - | - | - | - | - | - | - | - | - | - | - | - | - | - | - |
| всичко | | | | | | | | | | - | 180 | 200 | - | - | - |

пълнота от 0.6 до 1.0

вид сеч: осветление

алесяване:

по насоки:

почвопод :

| вид сеч: | одина | стояща | лежаща | едра | средна | дребна | е+с+д | дърва | вър ина | абележка |
|---|---|---|---|---|---|---|---|---|---|---|
| | | | | | | | | | | |
| | | | | | | | | | | |
| | | | | | | | | | | |
| | | | | | | | | | | |

| насоки: | одина | д.вид | почвопод отовка | с ема | смесване | иданки | семена | площ | абележка |
|---|---|---|---|---|---|---|---|---|---|
| | | | | | | | | | |
| | | | | | | | | | |
| | | | | | | | | | |

*Програма FAP © 2016 | ximaps.com*

подотдел: **29 в** **ДГС Суворово 2015, 1 гсу** **издънково насаждение** **0.9 ха**

ст. клас: кациев емлище: с. сеница

вид ори: нискостъблени община: В ДО

кате ория: стопанска

нкция: стопанска

ат ра 2000: и вън

собственост: Държавна собственост, Горски територии

равномерен строеж, добро състояние

положение: и ия - до орие, 300м н.в., о-и ток, равнина, наклон 2 рад са

почва: обикновен черно ем, песъчливо- линеста, некаменлива, плътнена, мно о дълбока, с а, вър л ос, бо ата

тип мест: -I-2 D-1 (13)

п.с. : кация 10, 2 бонитет

| се а ен състав | ч - | площ дв | пов реди | прои од | въ р од | пъл - | вис м | бон - | диам см | апас - к б.м | | | пол ване - к б.м | | |
|---|---|---|---|---|---|---|---|---|---|---|---|---|---|---|---|
| | | | | | | | | | | на 1 ха | бе кл. | с клони | % | бе кл. | с клони |
| кация | 10 | 0.9 | - | и д | 18 | 0.8 | 13 | 3 | 12 | 78 | 70 | 70 | - | 80 | 80 |
| всичко | | | | | | | | | | 78 | 70 | 70 | 100 | 80 | 80 |

вид сеч: ола а акацията 100% на 2-тата одина

алесяване:

по насоки:

почвопод :

| вид сеч: | одина | стояща | лежаща | едра | средна | дребна | е+с+д | дърва | вър ина | абележка |
|---|---|---|---|---|---|---|---|---|---|---|
| по ГСП | | 80 | 72 | 1 | 8 | 18 | 27 | 45 | 0 | |
| | | | | | | | | | | |
| | | | | | | | | | | |
| | | | | | | | | | | |

| насоки: | одина | д.вид | почвопод отовка | с ема | смесване | иданки | семена | площ | абележка |
|---|---|---|---|---|---|---|---|---|---|
| | | | | | | | | | |
| | | | | | | | | | |
| | | | | | | | | | |

*Програма FAP © 2016 | ximaps.com*

подотдел: **29 г** **ДГС Суворово 2015, 1 гсу** **склопена култура** **4.7 ха**

ст. клас: кациев емлище: с. сеница

вид ори: нискостъблени община: В ДО

кате ория: стопанска

нкция: стопанска

ат ра 2000: и вън

собственост: Държавна собственост, Горски територии

2 1, равномерен строеж, добро състояние

положение: и ия - до орие, 300м н.в., о- апад, равнина, наклон 4 рад са

почва: обикновен черно ем, песъчливо- линеста, некаменлива, плътнена, мно о дълбока, с а, вър л ос, бо ата

тип мест: -I-2 D-1 (13)

п.с. : кация 10, 2 бонитет

| се а ен състав | ч - | площ дв | пов реди | прои од | въ р од | пъл - | вис м | бон - | диам см | апас - к б.м | | | пол ване - к б.м | | |
|---|---|---|---|---|---|---|---|---|---|---|---|---|---|---|---|
| | | | | | | | | | | на 1 ха | бе кл. | с клони | % | бе кл. | с клони |
| кация | 10 | 4.7 | - | и к | 7 | 1.0 | 8 | 2 | 6 | 44 | 210 | 220 | - | - | - |
| всичко | | | | | | | | | | 44 | 210 | 220 | - | - | - |

вид сеч:

алесяване:

по насоки:

почвопод :

| вид сеч: | одина | стояща | лежаща | едра | средна | дребна | е+с+д | дърва | вър ина | абележка |
|---|---|---|---|---|---|---|---|---|---|---|
| | | | | | | | | | | |
| | | | | | | | | | | |
| | | | | | | | | | | |
| | | | | | | | | | | |

| насоки: | одина | д.вид | почвопод отовка | с ема | смесване | иданки | семена | площ | абележка |
|---|---|---|---|---|---|---|---|---|---|
| | | | | | | | | | |
| | | | | | | | | | |
| | | | | | | | | | |

*Програма FAP © 2016 | ximaps.com*

подотдел: **29 д** **ДГС Суворово 2015, 1 гсу** **склопена култура** **4.6 ха**

ст. клас: кациев емлище: с. сеница

вид ори: нискостъблени община: В ДО

кате ория: стопанска

нкция: стопанска

ат ра 2000: и вън

собственост: Държавна собственост, Горски територии

2 1, равномерен строеж, добро състояние

положение: и ия - до орие, 300м н.в., о- апад, равнина, наклон 4 рад са

почва: обикновен черно ем, песъчливо- линеста, некаменлива, плътнена, мно о дълбока, с а, вър л ос, бо ата

тип мест: -I-2 D-1 (13)

п.с. : кация 10, 2 бонитет

| се а ен състав | ч - | площ дв | пов реди | прои од | въ р од | пъл - | вис м | бон - | диам см | апас - к б.м | | | пол ване - к б.м | | |
|---|---|---|---|---|---|---|---|---|---|---|---|---|---|---|---|
| | | | | | | | | | | на 1 ха | бе кл. | с клони | % | бе кл. | с клони |
| кация | 10 | 4.6 | - | и к | 5 | 0.9 | 5 | 3 | 4 | 19 | 90 | 90 | - | - | - |
| всичко | | | | | | | | | | 19 | 90 | 90 | - | - | - |

вид сеч:

алесяване:

по насоки:

почвопод :

| вид сеч: | одина | стояща | лежаща | едра | средна | дребна | е+с+д | дърва | вър ина | абележка |
|---|---|---|---|---|---|---|---|---|---|---|
| | | | | | | | | | | |
| | | | | | | | | | | |
| | | | | | | | | | | |
| | | | | | | | | | | |

| насоки: | одина | д.вид | почвопод отовка | с ема | смесване | иданки | семена | площ | абележка |
|---|---|---|---|---|---|---|---|---|---|
| | | | | | | | | | |
| | | | | | | | | | |
| | | | | | | | | | |

*Програма FAP © 2016 | ximaps.com*

подотдел: **29 е** **ДГС Суворово 2015, 1 гсу** **издънково насаждение** **9.3 ха**

ст. клас: еров П емлище: с. сеница

вид ори: превръщане община: В ДО

кате ория: стопанска

нкция: стопанска

ат ра 2000: и вън

собственост: Държавна собственост, Горски територии

неравномерен строеж, средно състояние

положение: и ия - до орие, 300м н.в., о- апад, равнина, наклон 2 рад са

почва: обикновен черно ем, песъчливо- линеста, некаменлива, плътнена, мно о дълбока, с а, вър л ос, бо ата

тип мест: -I-2 D-1 (13)

п.с. : ер 10, 2 бонитет

| се а ен състав | ч - | площ дв | пов реди | прои од | въ р од | пъл - | вис м | бон - | диам см | апас - к б.м | | | пол ване - к б.м | | |
|---|---|---|---|---|---|---|---|---|---|---|---|---|---|---|---|
| | | | | | | | | | | на 1 ха | бе кл. | с клони | % | бе кл. | с клони |
| ер | 10 | 9.3 | - | и д | 30 | 0.4 | 9 | 4 | 14 | 34 | 320 | 350 | - | - | - |
| ер | 10 | - | - | сем | 10 | 0.7 | 2.5 | - | 2 | - | - | - | - | - | - |
| ер | 10 | - | - | и д | - | 0.2 | 3 | - | 2 | - | - | - | - | - | - |
| всичко | | | | | | | | | | 34 | 320 | 350 | - | - | - |

пълнота от 0.2 до 0.6

вид сеч:

алесяване:

по насоки:

почвопод :

| вид сеч: | одина | стояща | лежаща | едра | средна | дребна | е+с+д | дърва | вър ина | абележка |
|---|---|---|---|---|---|---|---|---|---|---|
| | | | | | | | | | | |
| | | | | | | | | | | |
| | | | | | | | | | | |
| | | | | | | | | | | |

| насоки: | одина | д.вид | почвопод отовка | с ема | смесване | иданки | семена | площ | абележка |
|---|---|---|---|---|---|---|---|---|---|
| | | | | | | | | | |
| | | | | | | | | | |
| | | | | | | | | | |

*Програма FAP © 2016 | ximaps.com*

подотдел: **29 ж** **ДГС Суворово 2015, 1 гсу** **склопена култура** **5.6 ха**

ст. клас: кациев емлище: с. сеница

вид ори: нискостъблени община: В ДО

кате ория: стопанска

нкция: стопанска

ат ра 2000: и вън

собственост: Държавна собственост, Горски територии

2 1, равномерен строеж, добро състояние

положение: и ия - до орие, 300м н.в., о- апад, равнина, наклон 5 рад са

почва: обикновен черно ем, песъчливо- линеста, некаменлива, плътнена, мно о дълбока, с а, вър л ос, бо ата

тип мест: -I-2 D-1 (13)

п.с. : кация 10, 2 бонитет

| се а ен състав | ч - | площ дв | пов реди | прои од | въ р од | пъл - | вис м | бон - | диам см | апас - к б.м | | | пол ване - к б.м | | |
|---|---|---|---|---|---|---|---|---|---|---|---|---|---|---|---|
| | | | | | | | | | | на 1 ха | бе кл. | с клони | % | бе кл. | с клони |
| кация | 10 | 5.6 | - | и к | 13 | 1.0 | 11 | 3 | 10 | 76 | 430 | 450 | - | - | - |
| всичко | | | | | | | | | | 76 | 430 | 450 | - | - | - |

вид сеч:

алесяване:

по насоки:

почвопод :

| вид сеч: | одина | стояща | лежаща | едра | средна | дребна | е+с+д | дърва | вър ина | абележка |
|---|---|---|---|---|---|---|---|---|---|---|
| | | | | | | | | | | |
| | | | | | | | | | | |
| | | | | | | | | | | |
| | | | | | | | | | | |

| насоки: | одина | д.вид | почвопод отовка | с ема | смесване | иданки | семена | площ | абележка |
|---|---|---|---|---|---|---|---|---|---|
| | | | | | | | | | |
| | | | | | | | | | |
| | | | | | | | | | |

*Програма FAP © 2016 | ximaps.com*

подотдел: **29 з** **ДГС Суворово 2015, 1 гсу** **склопена култура** **1.5 ха**

ст. клас: ироколистен В емлище: с. сеница

вид ори: ирокол. високостъбл. община: В ДО

кате ория: стопанска

нкция: стопанска

ат ра 2000: и вън

собственост: Държавна собственост, Горски територии

равномерен строеж, добро състояние

положение: и ия - до орие, 300м н.в., о- апад, равнина, наклон 4 рад са

почва: обикновен черно ем, песъчливо- линеста, некаменлива, плътнена, мно о дълбока, с а, вър л ос, бо ата

тип мест: -I-2 D-1 (13)

п.с. : сен 10, 1 бонитет

| се а ен състав | ч - | площ дв | пов реди | прои од | въ р од | пъл - | вис м | бон - | диам см | апас - к б.м | | | пол ване - к б.м | | |
|---|---|---|---|---|---|---|---|---|---|---|---|---|---|---|---|
| | | | | | | | | | | на 1 ха | бе кл. | с клони | % | бе кл. | с клони |
| сен | 10 | 1.5 | - | и к | 1 | 0.9 | 1.5 | 1 | 1 | - | - | - | - | - | - |
| всичко | | | | | | | | | | - | - | - | - | - | - |

вид сеч:

алесяване:

по насоки:

почвопод :

| вид сеч: | одина | стояща | лежаща | едра | средна | дребна | е+с+д | дърва | вър ина | абележка |
|---|---|---|---|---|---|---|---|---|---|---|
| | | | | | | | | | | |
| | | | | | | | | | | |
| | | | | | | | | | | |
| | | | | | | | | | | |

| насоки: | одина | д.вид | почвопод отовка | с ема | смесване | иданки | семена | площ | абележка |
|---|---|---|---|---|---|---|---|---|---|
| | | | | | | | | | |
| | | | | | | | | | |
| | | | | | | | | | |

*Програма FAP © 2016 | ximaps.com*

подотдел: **29 и** **ДГС Суворово 2015, 1 гсу** **склопена култура** **1.3 ха**

ст. клас: ипов Ср емлище: с. сеница

вид ори: ирокол. високостъбл. община: В ДО

кате ория: стопанска

нкция: стопанска

ат ра 2000: и вън

собственост: Държавна собственост, Горски територии

равномерен строеж, добро състояние

положение: и ия - до орие, 300м н.в., о- апад, равнина, наклон 3 рад са

почва: обикновен черно ем, песъчливо- линеста, некаменлива, плътнена, мно о дълбока, с а, вър л ос, бо ата

тип мест: -I-2 D-1 (13)

п.с. : Сребролистна липа 10, 2 бонитет

| се а ен състав | ч - | площ дв | пов реди | прои од | въ р од | пъл - | вис м | бон - | диам см | апас - к б.м | | | пол ване - к б.м | | |
|---|---|---|---|---|---|---|---|---|---|---|---|---|---|---|---|
| | | | | | | | | | | на 1 ха | бе кл. | с клони | % | бе кл. | с клони |
| Сребролистна липа | 10 | 1.3 | - | и к | 55 | 0.9 | 20 | 3 | 22 | 305 | 400 | 450 | - | 80 | 90 |
| кация | - | - | - | - | - | - | - | - | - | - | - | - | - | - | - |
| сен | 5 | - | - | сем | 2 | 0.5 | 0.4 | - | - | - | - | - | - | - | - |
| Сребролистна липа | 5 | - | - | и д | - | - | - | - | - | - | - | - | - | - | - |
| всичко | | | | | | | | | | 305 | 400 | 450 | 20 | 80 | 90 |

вид сеч: пробирка 20%

алесяване:

по насоки:

почвопод :

| вид сеч: | одина | стояща | лежаща | едра | средна | дребна | е+с+д | дърва | вър ина | абележка |
|---|---|---|---|---|---|---|---|---|---|---|
| по ГСП | | 90 | 86 | 9 | 28 | 32 | 69 | 17 | 0 | |
| | | | | | | | | | | |
| | | | | | | | | | | |
| | | | | | | | | | | |

| насоки: | одина | д.вид | почвопод отовка | с ема | смесване | иданки | семена | площ | абележка |
|---|---|---|---|---|---|---|---|---|---|
| | | | | | | | | | |
| | | | | | | | | | |
| | | | | | | | | | |

*Програма FAP © 2016 | ximaps.com*

подотдел: **29 к** **ДГС Суворово 2015, 1 гсу** **семенно насаждение** **13.9 ха**

ст. клас: ироколистен В емлище: с. сеница

вид ори: ирокол. високостъбл. община: В ДО

кате ория: стопанска

нкция: стопанска

ат ра 2000: и вън

собственост: Държавна собственост, Горски територии

неравномерен строеж, средно състояние

положение: и ия - до орие, 300м н.в., о- апад, равнина, наклон 8 рад са

почва: обикновен черно ем, песъчливо- линеста, некаменлива, плътнена, мно о дълбока, с а, вър л ос, бо ата

тип мест: -I-2 D-1 (13)

п.с. : ер 10, 2 бонитет

| се а ен състав | ч - | площ дв | пов реди | прои од | въ р од | пъл - | вис м | бон - | диам см | апас - к б.м | | | пол ване - к б.м | | |
|---|---|---|---|---|---|---|---|---|---|---|---|---|---|---|---|
| | | | | | | | | | | на 1 ха | бе кл. | с клони | % | бе кл. | с клони |
| ер | 10 | 13.9 | - | сем | 90 | 0.4 | 15 | 5 | 34 | 52 | 720 | 930 | - | 220 | 280 |
| ер | 10 | - | - | сем | 3 | 0.6 | 0.3 | - | - | - | - | - | - | - | - |
| всичко | | | | | | | | | | 52 | 720 | 930 | 30 | 220 | 280 |

пълнота от 0.2 до 0.6

вид сеч: постепенно-котловинна 30%

алесяване:

по насоки:

почвопод :

| вид сеч: | одина | стояща | лежаща | едра | средна | дребна | е+с+д | дърва | вър ина | абележка |
|---|---|---|---|---|---|---|---|---|---|---|
| по ГСП | | 280 | 252 | 9 | 84 | 28 | 121 | 131 | 0 | |
| | | | | | | | | | | |
| | | | | | | | | | | |
| | | | | | | | | | | |

| насоки: | одина | д.вид | почвопод отовка | с ема | смесване | иданки | семена | площ | абележка |
|---|---|---|---|---|---|---|---|---|---|
| | | | | | | | | | |
| | | | | | | | | | |
| | | | | | | | | | |

*Програма FAP © 2016 | ximaps.com*

подотдел: **29 л** **ДГС Суворово 2015, 1 гсу** **семенно насаждение** **0.7 ха**

ст. клас: ироколистен В емлище: с. сеница

вид ори: ирокол. високостъбл. община: В ДО

кате ория: стопанска

нкция: стопанска

ат ра 2000: и вън

собственост: Държавна собственост, Горски територии

неравномерен строеж, ло о състояние

положение: и ия - до орие, 300м н.в., , склон долна част, наклон 14 рад са

почва: обикновен черно ем, песъчливо- линеста, некаменлива, плътнена, мно о дълбока, с а, вър л ос, бо ата

тип мест: -I-2 D-1 (13)

п.с. : ер 10, 2 бонитет

| се а ен състав | ч - | площ дв | пов реди | прои од | въ р од | пъл - | вис м | бон - | диам см | апас - к б.м | | | пол ване - к б.м | | |
|---|---|---|---|---|---|---|---|---|---|---|---|---|---|---|---|
| | | | | | | | | | | на 1 ха | бе кл. | с клони | % | бе кл. | с клони |
| ер | 10 | 0.7 | - | сем | 90 | 0.3 | 15 | 5 | 34 | 39 | 25 | 30 | - | 15 | 20 |
| ер | 10 | - | - | сем | 35 | 0.6 | 11 | 3 | 14 | 54 | 40 | 50 | - | - | - |
| всичко | | | | | | | | | | 93 | 65 | 80 | 30 | 15 | 20 |

пълнота от 0.1 до 0.5

вид сеч: постепенно-котловинна 30%

алесяване:

по насоки:

почвопод :

| вид сеч: | одина | стояща | лежаща | едра | средна | дребна | е+с+д | дърва | вър ина | абележка |
|---|---|---|---|---|---|---|---|---|---|---|
| по ГСП | | 20 | 18 | 1 | 6 | 2 | 9 | 9 | 0 | |
| | | | | | | | | | | |
| | | | | | | | | | | |
| | | | | | | | | | | |

| насоки: | одина | д.вид | почвопод отовка | с ема | смесване | иданки | семена | площ | абележка |
|---|---|---|---|---|---|---|---|---|---|
| | | | | | | | | | |
| | | | | | | | | | |
| | | | | | | | | | |

*Програма FAP © 2016 | ximaps.com*

подотдел: **29 м** **ДГС Суворово 2015, 1 гсу** **склопена култура** **1.9 ха**

ст. клас: кациев емлище: с. сеница

вид ори: нискостъблени община: В ДО

кате ория: стопанска

нкция: стопанска

ат ра 2000: и вън

собственост: астна собственост, емеделски територии

2 1, равномерен строеж, средно състояние

положение: и ия - до орие, 300м н.в., , равнина, наклон 8 рад са

почва: обикновен черно ем, песъчливо- линеста, некаменлива, плътнена, мно о дълбока, с а, вър л ос, бо ата

тип мест: -I-2 D-1 (13)

п.с. : кация 10, 2 бонитет

| се а ен състав | ч - | площ дв | пов реди | прои од | въ р од | пъл - | вис м | бон - | диам см | апас - к б.м | | | пол ване - к б.м | | |
|---|---|---|---|---|---|---|---|---|---|---|---|---|---|---|---|
| | | | | | | | | | | на 1 ха | бе кл. | с клони | % | бе кл. | с клони |
| кация | 10 | 1.9 | - | и к | 20 | 0.8 | 14 | 3 | 16 | 92 | 180 | 190 | - | - | - |
| всичко | | | | | | | | | | 92 | 180 | 190 | - | - | - |

вид сеч:

алесяване:

по насоки:

почвопод :

| вид сеч: | одина | стояща | лежаща | едра | средна | дребна | е+с+д | дърва | вър ина | абележка |
|---|---|---|---|---|---|---|---|---|---|---|
| | | | | | | | | | | |
| | | | | | | | | | | |
| | | | | | | | | | | |
| | | | | | | | | | | |

| насоки: | одина | д.вид | почвопод отовка | с ема | смесване | иданки | семена | площ | абележка |
|---|---|---|---|---|---|---|---|---|---|
| | | | | | | | | | |
| | | | | | | | | | |
| | | | | | | | | | |

*Програма FAP © 2016 | ximaps.com*

подотдел: **29 н** **ДГС Суворово 2015, 1 гсу** **склопена култура** **0.7 ха**

ст. клас: кациев емлище: с. сеница

вид ори: нискостъблени община: В ДО

кате ория: стопанска

нкция: стопанска

ат ра 2000: и вън

собственост: Държавна собственост, емеделски територии

2 1, равномерен строеж, средно състояние

положение: и ия - до орие, 300м н.в., , равнина, наклон 8 рад са

почва: обикновен черно ем, песъчливо- линеста, некаменлива, плътнена, мно о дълбока, с а, вър л ос, бо ата

тип мест: -I-2 D-1 (13)

п.с. : кация 10, 2 бонитет

| се а ен състав | ч - | площ дв | пов реди | прои од | въ р од | пъл - | вис м | бон - | диам см | апас - к б.м | | | пол ване - к б.м | | |
|---|---|---|---|---|---|---|---|---|---|---|---|---|---|---|---|
| | | | | | | | | | | на 1 ха | бе кл. | с клони | % | бе кл. | с клони |
| кация | 10 | 0.7 | - | и к | 20 | 0.8 | 14 | 3 | 16 | 92 | 60 | 60 | - | - | - |
| всичко | | | | | | | | | | 92 | 60 | 60 | - | - | - |

вид сеч:

алесяване:

по насоки:

почвопод :

| вид сеч: | одина | стояща | лежаща | едра | средна | дребна | е+с+д | дърва | вър ина | абележка |
|---|---|---|---|---|---|---|---|---|---|---|
| | | | | | | | | | | |
| | | | | | | | | | | |
| | | | | | | | | | | |
| | | | | | | | | | | |

| насоки: | одина | д.вид | почвопод отовка | с ема | смесване | иданки | семена | площ | абележка |
|---|---|---|---|---|---|---|---|---|---|
| | | | | | | | | | |
| | | | | | | | | | |
| | | | | | | | | | |

*Програма FAP © 2016 | ximaps.com*

подотдел: **29 о** **ДГС Суворово 2015, 1 гсу** **склопена култура** **1.4 ха**

ст. клас: ироколистен В емлище: с. сеница

вид ори: ирокол. високостъбл. община: В ДО

кате ория: стопанска

нкция: стопанска

ат ра 2000: и вън

собственост: Държавна собственост, емеделски територии

2 1, неравномерен строеж, средно състояние

положение: и ия - до орие, 300м н.в., , равнина, наклон 7 рад са

почва: обикновен черно ем, песъчливо- линеста, некаменлива, плътнена, мно о дълбока, с а, вър л ос, бо ата

тип мест: -I-2 D-1 (13)

п.с. : ервен дъб 7, ер 3, 2 бонитет

| се а ен състав | ч - | площ дв | пов реди | прои од | въ р од | пъл - | вис м | бон - | диам см | апас - к б.м | | | пол ване - к б.м | | |
|---|---|---|---|---|---|---|---|---|---|---|---|---|---|---|---|
| | | | | | | | | | | на 1 ха | бе кл. | с клони | % | бе кл. | с клони |
| ервен дъб | 7 | 1.0 | - | и к | 5 | 0.6 | 2 | 2 | 2 | - | - | - | - | - | - |
| ер | 3 | 0.4 | - | и д | - | - | 2 | 3 | 2 | - | - | - | - | - | - |
| Клен | - | - | - | - | - | - | - | - | - | - | - | - | - | - | - |
| всичко | | | | | | | | | | - | - | - | - | - | - |

пълнота от 0.4 до 0.8

вид сеч:

алесяване:

по насоки:

почвопод :

| вид сеч: | одина | стояща | лежаща | едра | средна | дребна | е+с+д | дърва | вър ина | абележка |
|---|---|---|---|---|---|---|---|---|---|---|
| | | | | | | | | | | |
| | | | | | | | | | | |
| | | | | | | | | | | |
| | | | | | | | | | | |

| насоки: | одина | д.вид | почвопод отовка | с ема | смесване | иданки | семена | площ | абележка |
|---|---|---|---|---|---|---|---|---|---|
| | | | | | | | | | |
| | | | | | | | | | |
| | | | | | | | | | |

*Програма FAP © 2016 | ximaps.com*

подотдел: **29 1** **ДГС Суворово 2015, 1 гсу** **трайно насаждение** **0.6 ха**

ст. клас: - емлище: с. сеница

вид ори: ирокол. високостъбл. община: В ДО

кате ория: стопанска

нкция: стопанска

ат ра 2000: и вън

собственост: Държавна собственост, Горски територии

-

положение: и ия - до орие, 300м н.в., о- апад, равнина, наклон 2 рад са

почва: обикновен черно ем, песъчливо- линеста, некаменлива, плътнена, мно о дълбока, с а, вър л ос, бо ата

тип мест: -I-2 D-1 (13)

п.с. :

| се а ен състав | ч - | площ дв | пов реди | прои од | въ р од | пъл - | вис м | бон - | диам см | апас - к б.м | | | пол ване - к б.м | | |
|---|---|---|---|---|---|---|---|---|---|---|---|---|---|---|---|
| | | | | | | | | | | на 1 ха | бе кл. | с клони | % | бе кл. | с клони |
| всичко | | | | | | | | | | - | - | - | - | - | - |

вид сеч:

алесяване:

по насоки:

почвопод :

| вид сеч: | одина | стояща | лежаща | едра | средна | дребна | е+с+д | дърва | вър ина | абележка |
|---|---|---|---|---|---|---|---|---|---|---|
| | | | | | | | | | | |
| | | | | | | | | | | |
| | | | | | | | | | | |
| | | | | | | | | | | |

| насоки: | одина | д.вид | почвопод отовка | с ема | смесване | иданки | семена | площ | абележка |
|---|---|---|---|---|---|---|---|---|---|
| | | | | | | | | | |
| | | | | | | | | | |
| | | | | | | | | | |

*Програма FAP © 2016 | ximaps.com*

подотдел: **29 2** **ДГС Суворово 2015, 1 гсу** **поляна** **0.2 ха**

ст. клас: - емлище: с. сеница

вид ори: превръщане община: В ДО

кате ория: стопанска

нкция: стопанска

ат ра 2000: и вън

собственост: Държавна собственост, Горски територии

-

положение: и ия - до орие, 300м н.в., о- апад, равнина, наклон 4 рад са

почва: обикновен черно ем, песъчливо- линеста, некаменлива, плътнена, мно о дълбока, с а, вър л ос, бо ата

тип мест: -I-2 D-1 (13)

п.с. :

| се а ен състав | ч - | площ дв | пов реди | прои од | въ р од | пъл - | вис м | бон - | диам см | апас - к б.м | | | пол ване - к б.м | | |
|---|---|---|---|---|---|---|---|---|---|---|---|---|---|---|---|
| | | | | | | | | | | на 1 ха | бе кл. | с клони | % | бе кл. | с клони |
| всичко | | | | | | | | | | - | - | - | - | - | - |

вид сеч:

алесяване:

по насоки:

почвопод :

| вид сеч: | одина | стояща | лежаща | едра | средна | дребна | е+с+д | дърва | вър ина | абележка |
|---|---|---|---|---|---|---|---|---|---|---|
| | | | | | | | | | | |
| | | | | | | | | | | |
| | | | | | | | | | | |
| | | | | | | | | | | |

| насоки: | одина | д.вид | почвопод отовка | с ема | смесване | иданки | семена | площ | абележка |
|---|---|---|---|---|---|---|---|---|---|
| | | | | | | | | | |
| | | | | | | | | | |
| | | | | | | | | | |

*Програма FAP © 2016 | ximaps.com*

подотдел: **29 3** **ДГС Суворово 2015, 1 гсу** **поляна** **0.2 ха**

ст. клас: - емлище: с. сеница

вид ори: ирокол. високостъбл. община: В ДО

кате ория: стопанска

нкция: стопанска

ат ра 2000: и вън

собственост: Държавна собственост, Горски територии

-

положение: и ия - до орие, 300м н.в., о- апад, равнина, наклон 4 рад са

почва: обикновен черно ем, песъчливо- линеста, некаменлива, плътнена, мно о дълбока, с а, вър л ос, бо ата

тип мест: -I-2 D-1 (13)

п.с. :

| се а ен състав | ч - | площ дв | пов реди | прои од | въ р од | пъл - | вис м | бон - | диам см | апас - к б.м | | | пол ване - к б.м | | |
|---|---|---|---|---|---|---|---|---|---|---|---|---|---|---|---|
| | | | | | | | | | | на 1 ха | бе кл. | с клони | % | бе кл. | с клони |
| всичко | | | | | | | | | | - | - | - | - | - | - |

вид сеч:

алесяване:

по насоки:

почвопод :

| вид сеч: | одина | стояща | лежаща | едра | средна | дребна | е+с+д | дърва | вър ина | абележка |
|---|---|---|---|---|---|---|---|---|---|---|
| | | | | | | | | | | |
| | | | | | | | | | | |
| | | | | | | | | | | |
| | | | | | | | | | | |

| насоки: | одина | д.вид | почвопод отовка | с ема | смесване | иданки | семена | площ | абележка |
|---|---|---|---|---|---|---|---|---|---|
| | | | | | | | | | |
| | | | | | | | | | |
| | | | | | | | | | |

*Програма FAP © 2016 | ximaps.com*

подотдел: **29 4** **ДГС Суворово 2015, 1 гсу** **автомобилен път** **0.2 ха**

ст. клас: - емлище: с. сеница

вид ори: ирокол. високостъбл. община: В ДО

кате ория: стопанска

нкция: стопанска

ат ра 2000: и вън

собственост: Държавна собственост, Горски територии

-

положение: 300м н.в., о- апад, наклон 5 рад са

почва:

тип мест:

п.с. :

| се а ен състав | ч - | площ дв | пов реди | прои од | въ р од | пъл - | вис м | бон - | диам см | апас - к б.м | | | пол ване - к б.м | | |
|---|---|---|---|---|---|---|---|---|---|---|---|---|---|---|---|
| | | | | | | | | | | на 1 ха | бе кл. | с клони | % | бе кл. | с клони |
| всичко | | | | | | | | | | - | - | - | - | - | - |

вид сеч:

алесяване:

по насоки:

почвопод :

| вид сеч: | одина | стояща | лежаща | едра | средна | дребна | е+с+д | дърва | вър ина | абележка |
|---|---|---|---|---|---|---|---|---|---|---|
| | | | | | | | | | | |
| | | | | | | | | | | |
| | | | | | | | | | | |
| | | | | | | | | | | |

| насоки: | одина | д.вид | почвопод отовка | с ема | смесване | иданки | семена | площ | абележка |
|---|---|---|---|---|---|---|---|---|---|
| | | | | | | | | | |
| | | | | | | | | | |
| | | | | | | | | | |

*Програма FAP © 2016 | ximaps.com*

подотдел: **29 5** **ДГС Суворово 2015, 1 гсу** **поляна** **1.7 ха**

ст. клас: - емлище: с. сеница

вид ори: ирокол. високостъбл. община: В ДО

кате ория: стопанска

нкция: стопанска

ат ра 2000: и вън

собственост: Държавна собственост, Горски територии

-

положение: и ия - до орие, 300м н.в., о- апад, равнина, наклон 5 рад са

почва: обикновен черно ем, песъчливо- линеста, некаменлива, плътнена, мно о дълбока, с а, вър л ос, бо ата

тип мест: -I-2 D-1 (13)

п.с. :

| се а ен състав | ч - | площ дв | пов реди | прои од | въ р од | пъл - | вис м | бон - | диам см | апас - к б.м | | | пол ване - к б.м | | |
|---|---|---|---|---|---|---|---|---|---|---|---|---|---|---|---|
| | | | | | | | | | | на 1 ха | бе кл. | с клони | % | бе кл. | с клони |
| всичко | | | | | | | | | | - | - | - | - | - | - |

вид сеч:

алесяване:

по насоки:

почвопод :

| вид сеч: | одина | стояща | лежаща | едра | средна | дребна | е+с+д | дърва | вър ина | абележка |
|---|---|---|---|---|---|---|---|---|---|---|
| | | | | | | | | | | |
| | | | | | | | | | | |
| | | | | | | | | | | |
| | | | | | | | | | | |

| насоки: | одина | д.вид | почвопод отовка | с ема | смесване | иданки | семена | площ | абележка |
|---|---|---|---|---|---|---|---|---|---|
| | | | | | | | | | |
| | | | | | | | | | |
| | | | | | | | | | |

*Програма FAP © 2016 | ximaps.com*

подотдел: **30 а** **ДГС Суворово 2015, 1 гсу** **издънково насаждение** **2.4 ха**

ст. клас: кациев емлище: с. ворник

вид ори: нискостъблени община: В ДО

кате ория: стопанска

нкция: стопанска

ат ра 2000: и вън

собственост: Държавна собственост, Горски територии

равномерен строеж, средно състояние

положение: и ия - до орие, 300м н.в., о- апад, равнина, наклон 4 рад са

почва: обикновен черно ем, песъчливо- линеста, некаменлива, плътнена, мно о дълбока, с а, вър л ос, бо ата

тип мест: -I-2 D-1 (13)

п.с. : кация 10, 2 бонитет

| се а ен състав | ч - | площ дв | пов реди | прои од | въ р од | пъл - | вис м | бон - | диам см | апас - к б.м | | | пол ване - к б.м | | |
|---|---|---|---|---|---|---|---|---|---|---|---|---|---|---|---|
| | | | | | | | | | | на 1 ха | бе кл. | с клони | % | бе кл. | с клони |
| кация | 10 | 2.4 | - | и д | 20 | 0.8 | 11 | 4 | 12 | 59 | 140 | 150 | - | 140 | 150 |
| ряст | - | - | - | - | - | - | - | - | - | - | - | - | - | - | - |
| ер | - | - | - | - | - | - | - | - | - | - | - | - | - | - | - |
| всичко | | | | | | | | | | 59 | 140 | 150 | 100 | 140 | 150 |

вид сеч: ола а акацията 100%

алесяване:

по насоки:

почвопод :

| вид сеч: | одина | стояща | лежаща | едра | средна | дребна | е+с+д | дърва | вър ина | абележка |
|---|---|---|---|---|---|---|---|---|---|---|
| по ГСП | | 150 | 135 | 1 | 15 | 34 | 50 | 85 | 0 | |
| | | | | | | | | | | |
| | | | | | | | | | | |
| | | | | | | | | | | |

| насоки: | одина | д.вид | почвопод отовка | с ема | смесване | иданки | семена | площ | абележка |
|---|---|---|---|---|---|---|---|---|---|
| | | | | | | | | | |
| | | | | | | | | | |
| | | | | | | | | | |

*Програма FAP © 2016 | ximaps.com*

подотдел: **30 б** **ДГС Суворово 2015, 1 гсу** **издънково насаждение** **20.6 ха**

ст. клас: еров П емлище: с. ворник

вид ори: превръщане община: В ДО

кате ория: стопанска

нкция: стопанска

ат ра 2000: и вън

собственост: Държавна собственост, Горски територии

неравномерен строеж, средно състояние

положение: и ия - до орие, 300м н.в., о- апад, равнина, наклон 8 рад са

почва: обикновен черно ем, песъчливо- линеста, некаменлива, плътнена, мно о дълбока, с а, вър л ос, бо ата

тип мест: -I-2 D-1 (13)

п.с. : ер 10, 2 бонитет

| се а ен състав | ч - | площ дв | пов реди | прои од | въ р од | пъл - | вис м | бон - | диам см | апас - к б.м | | | пол ване - к б.м | | |
|---|---|---|---|---|---|---|---|---|---|---|---|---|---|---|---|
| | | | | | | | | | | на 1 ха | бе кл. | с клони | % | бе кл. | с клони |
| ер | 10 | 20.6 | 130с | и д | 55 | 0.3 | 15 | 3 | 24 | 49 | 1010 | 1100 | - | 1010 | 1100 |
| ла н | - | - | / | - | - | - | - | - | - | - | - | - | - | - | - |
| ер | 10 | - | - | сем | 2 | 0.5 | 0.1 | - | - | - | - | - | - | - | - |
| ер | 10 | - | - | и д | - | 0.3 | 3 | - | 2 | - | - | - | - | - | - |
| всичко | | | | | | | | | | 49 | 1010 | 1100 | 100 | 1010 | 1100 |

пълнота от 0.1 до 0.5

повреди: 130с = с овър ия, леко 10%, силно 30%
/ = неповредени

вид сеч: постепенно-котловинна 100%, от леждане на подраста

алесяване:

по насоки:

почвопод :

| вид сеч: | одина | стояща | лежаща | едра | средна | дребна | е+с+д | дърва | вър ина | абележка |
|---|---|---|---|---|---|---|---|---|---|---|
| по ГСП | | 1100 | 968 | 22 | 132 | 88 | 242 | 726 | 0 | |
| | | | | | | | | | | |
| | | | | | | | | | | |
| | | | | | | | | | | |

| насоки: | одина | д.вид | почвопод отовка | с ема | смесване | иданки | семена | площ | абележка |
|---|---|---|---|---|---|---|---|---|---|
| | | | | | | | | | |
| | | | | | | | | | |
| | | | | | | | | | |

*Програма FAP © 2016 | ximaps.com*

подотдел: **30 в** **ДГС Суворово 2015, 1 гсу** **издънково насаждение** **4.8 ха**

ст. клас: кациев емлище: с. ворник

вид ори: нискостъблени община: В ДО

кате ория: стопанска

нкция: стопанска

ат ра 2000: и вън

собственост: Държавна собственост, Горски територии

равномерен строеж, средно състояние

положение: и ия - до орие, 300м н.в., апад, равнина, наклон 12 рад са

почва: обикновен черно ем, песъчливо- линеста, некаменлива, плътнена, мно о дълбока, с а, вър л ос, бо ата

тип мест: -I-2 D-1 (13)

п.с. : кация 10, 2 бонитет

| се а ен състав | ч - | площ дв | пов реди | прои од | въ р од | пъл - | вис м | бон - | диам см | апас - к б.м | | | пол ване - к б.м | | |
|---|---|---|---|---|---|---|---|---|---|---|---|---|---|---|---|
| | | | | | | | | | | на 1 ха | бе кл. | с клони | % | бе кл. | с клони |
| кация | 10 | 4.8 | - | и д | 20 | 0.7 | 11 | 4 | 12 | 52 | 250 | 260 | - | 250 | 260 |
| ла н | - | - | - | - | - | - | - | - | - | - | - | - | - | - | - |
| ряст | - | - | - | - | - | - | - | - | - | - | - | - | - | - | - |
| Клен | - | - | - | - | - | - | - | - | - | - | - | - | - | - | - |
| всичко | | | | | | | | | | 52 | 250 | 260 | 100 | 250 | 260 |

вид сеч: ола а акацията 100%

алесяване:

по насоки:

почвопод :

| вид сеч: | одина | стояща | лежаща | едра | средна | дребна | е+с+д | дърва | вър ина | абележка |
|---|---|---|---|---|---|---|---|---|---|---|
| по ГСП | | 260 | 234 | 1 | 26 | 59 | 86 | 148 | 0 | |
| | | | | | | | | | | |
| | | | | | | | | | | |
| | | | | | | | | | | |

| насоки: | одина | д.вид | почвопод отовка | с ема | смесване | иданки | семена | площ | абележка |
|---|---|---|---|---|---|---|---|---|---|
| | | | | | | | | | |
| | | | | | | | | | |
| | | | | | | | | | |

*Програма FAP © 2016 | ximaps.com*

подотдел: **30 г** **ДГС Суворово 2015, 1 гсу** **издънково насаждение** **4.5 ха**

ст. клас: еров П емлище: с. ворник

вид ори: превръщане община: В ДО

кате ория: стопанска

нкция: стопанска

ат ра 2000: и вън

собственост: Държавна собственост, Горски територии

равномерен строеж, средно състояние

положение: и ия - до орие, 300м н.в., и ток, равнина, наклон 6 рад са

почва: обикновен черно ем, песъчливо- линеста, некаменлива, плътнена, мно о дълбока, с а, вър л ос, бо ата

тип мест: -I-2 D-1 (13)

п.с. : ер 9, ла н 1, 2 бонитет

| се а ен състав | ч - | площ дв | пов реди | прои од | въ р од | пъл - | вис м | бон - | диам см | апас - к б.м | | | пол ване - к б.м | | |
|---|---|---|---|---|---|---|---|---|---|---|---|---|---|---|---|
| | | | | | | | | | | на 1 ха | бе кл. | с клони | % | бе кл. | с клони |
| ер | 9 | 4.1 | 136с | и д | 50 | 0.7 | 13 | 4 | 18 | 62 | 280 | 310 | - | 280 | 310 |
| Сребролистна липа | 1 | 0.4 | / | - | - | - | 13 | 4 | 18 | 7 | 30 | 30 | - | 30 | 30 |
| ла н | - | - | - | - | - | - | - | - | - | - | - | - | - | - | - |
| ер | 8 | - | - | сем | 3 | 0.4 | 0.1 | - | - | - | - | - | - | - | - |
| Сребролистна липа | 2 | - | - | - | - | - | - | - | - | - | - | - | - | - | - |
| всичко | | | | | | | | | | 69 | 310 | 340 | 100 | 310 | 340 |

повреди: 136с = с овър ия, леко 10%, силно 30%, а иващи 60%
/ = неповредени

вид сеч: санитарна в рели 100%

алесяване:

по насоки:

почвопод :

| вид сеч: | одина | стояща | лежаща | едра | средна | дребна | е+с+д | дърва | вър ина | абележка |
|---|---|---|---|---|---|---|---|---|---|---|
| по ГСП | | 340 | 284 | 3 | 15 | 50 | 68 | 216 | 0 | |
| | | | | | | | | | | |
| | | | | | | | | | | |
| | | | | | | | | | | |

| насоки: | одина | д.вид | почвопод отовка | с ема | смесване | иданки | семена | площ | абележка |
|---|---|---|---|---|---|---|---|---|---|
| | | | | | | | | | |
| | | | | | | | | | |
| | | | | | | | | | |

*Програма FAP © 2016 | ximaps.com*

подотдел: **30 д** **ДГС Суворово 2015, 1 гсу** **семенно насаждение** **9.2 ха**

ст. клас: ироколистен В емлище: с. ворник

вид ори: ирокол. високостъбл. община: В ДО

кате ория: стопанска

нкция: стопанска

ат ра 2000: и вън

собственост: Държавна собственост, Горски територии

неравномерен строеж, средно състояние

положение: и ия - до орие, 300м н.в., северо-и ток, равнина, наклон 6 рад са

почва: обикновен черно ем, песъчливо- линеста, некаменлива, плътнена, мно о дълбока, свежа, вър л ос, бо ата

тип мест: -I-2 D-2 (12)

п.с. : ер 8, Сребролистна липа 2, 1 бонитет

| се а ен състав | ч - | площ дв | пов реди | прои од | въ р од | пъл - | вис м | бон - | диам см | апас - к б.м | | | пол ване - к б.м | | |
|---|---|---|---|---|---|---|---|---|---|---|---|---|---|---|---|
| | | | | | | | | | | на 1 ха | бе кл. | с клони | % | бе кл. | с клони |
| ер | 8 | 7.4 | - | сем | 3 | 0.7 | 2 | 1 | 2 | - | - | - | - | - | - |
| Сребролистна липа | 2 | 1.8 | - | - | - | - | 2 | 2 | 2 | - | - | - | - | - | - |
| ла н | - | - | - | - | - | - | - | - | - | - | - | - | - | - | - |
| Клен | - | - | - | - | - | - | - | - | - | - | - | - | - | - | - |
| всичко | | | | | | | | | | - | - | - | - | - | - |

пълнота от 0.5 до 0.9

вид сеч: осветление

алесяване:

по насоки:

почвопод :

| вид сеч: | одина | стояща | лежаща | едра | средна | дребна | е+с+д | дърва | вър ина | абележка |
|---|---|---|---|---|---|---|---|---|---|---|
| | | | | | | | | | | |
| | | | | | | | | | | |
| | | | | | | | | | | |
| | | | | | | | | | | |

| насоки: | одина | д.вид | почвопод отовка | с ема | смесване | иданки | семена | площ | абележка |
|---|---|---|---|---|---|---|---|---|---|
| | | | | | | | | | |
| | | | | | | | | | |
| | | | | | | | | | |

*Програма FAP © 2016 | ximaps.com*

подотдел: **30 е** **ДГС Суворово 2015, 1 гсу** **издънково насаждение** **4.4 ха**

ст. клас: еров П емлище: с. ворник

вид ори: превръщане община: В ДО

кате ория: стопанска

нкция: стопанска

ат ра 2000: и вън

собственост: Държавна собственост, Горски територии

равномерен строеж, добро състояние

положение: и ия - до орие, 300м н.в., северо-и ток, равнина, наклон 6 рад са

почва: обикновен черно ем, песъчливо- линеста, некаменлива, плътнена, мно о дълбока, свежа, вър л ос, бо ата

тип мест: -I-2 D-2 (12)

п.с. : ер 8, Сребролистна липа 2, 1 бонитет

| се а ен състав | ч - | площ дв | пов реди | прои од | въ р од | пъл - | вис м | бон - | диам см | апас - к б.м | | | пол ване - к б.м | | |
|---|---|---|---|---|---|---|---|---|---|---|---|---|---|---|---|
| | | | | | | | | | | на 1 ха | бе кл. | с клони | % | бе кл. | с клони |
| ер | 8 | 3.5 | - | и д | 6 | 0.8 | 3 | 1 | 4 | 13 | 60 | 70 | - | - | - |
| Сребролистна липа | 2 | 0.9 | - | - | - | - | 3 | 1 | 4 | 8 | 30 | 30 | - | - | - |
| ла н | - | - | - | - | - | - | - | - | - | - | - | - | - | - | - |
| Клен | - | - | - | - | - | - | - | - | - | - | - | - | - | - | - |
| кация | - | - | - | - | - | - | - | - | - | - | - | - | - | - | - |
| всичко | | | | | | | | | | 21 | 90 | 100 | - | - | - |

вид сеч:

алесяване:

по насоки:

почвопод :

| вид сеч: | одина | стояща | лежаща | едра | средна | дребна | е+с+д | дърва | вър ина | абележка |
|---|---|---|---|---|---|---|---|---|---|---|
| | | | | | | | | | | |
| | | | | | | | | | | |
| | | | | | | | | | | |
| | | | | | | | | | | |

| насоки: | одина | д.вид | почвопод отовка | с ема | смесване | иданки | семена | площ | абележка |
|---|---|---|---|---|---|---|---|---|---|
| | | | | | | | | | |
| | | | | | | | | | |
| | | | | | | | | | |

*Програма FAP © 2016 | ximaps.com*

подотдел: **30 ж** **ДГС Суворово 2015, 1 гсу** **издънково насаждение** **11.1 ха**

ст. клас: еров П емлище: с. ворник

вид ори: превръщане община: В ДО

кате ория: стопанска

нкция: стопанска

ат ра 2000: и вън

собственост: Държавна собственост, Горски територии

равномерен строеж, добро състояние

положение: и ия - до орие, 300м н.в., о- апад, склон орна част, наклон 11 рад са

почва: обикновен черно ем, песъчливо- линеста, некаменлива, плътнена, мно о дълбока, с а, вър л ос, бо ата

тип мест: -I-2 D-1 (13)

п.с. : ер 7, Сребролистна липа 3, 1 бонитет

| се а ен състав | ч - | площ дв | пов реди | прои од | въ р од | пъл - | вис м | бон - | диам см | апас - к б.м | | | пол ване - к б.м | | |
|---|---|---|---|---|---|---|---|---|---|---|---|---|---|---|---|
| | | | | | | | | | | на 1 ха | бе кл. | с клони | % | бе кл. | с клони |
| ер | 7 | 7.8 | - | и д | 8 | 0.9 | 4 | 1 | 4 | 19 | 210 | 240 | - | - | - |
| Сребролистна липа | 3 | 3.3 | - | - | - | - | 4 | 1 | 4 | 16 | 180 | 200 | - | - | - |
| кация | - | - | - | - | - | - | - | - | - | - | - | - | - | - | - |
| ряст | - | - | - | - | - | - | - | - | - | - | - | - | - | - | - |
| ла н | - | - | - | - | - | - | - | - | - | - | - | - | - | - | - |
| Клен | - | - | - | - | - | - | - | - | - | - | - | - | - | - | - |
| всичко | | | | | | | | | | 35 | 390 | 440 | - | - | - |

вид сеч:

алесяване:

по насоки:

почвопод :

| вид сеч: | одина | стояща | лежаща | едра | средна | дребна | е+с+д | дърва | вър ина | абележка |
|---|---|---|---|---|---|---|---|---|---|---|
| | | | | | | | | | | |
| | | | | | | | | | | |
| | | | | | | | | | | |
| | | | | | | | | | | |

| насоки: | одина | д.вид | почвопод отовка | с ема | смесване | иданки | семена | площ | абележка |
|---|---|---|---|---|---|---|---|---|---|
| | | | | | | | | | |
| | | | | | | | | | |
| | | | | | | | | | |

*Програма FAP © 2016 | ximaps.com*

подотдел: **30 з** **ДГС Суворово 2015, 1 гсу** **издънково насаждение** **0.9 ха**

ст. клас: кациев емлище: с. ворник

вид ори: нискостъблени община: В ДО

кате ория: стопанска

нкция: стопанска

ат ра 2000: и вън

собственост: ридически лица, емеделски територии

неравномерен строеж, средно състояние

положение: и ия - до орие, 300м н.в., апад, равнина, наклон 8 рад са

почва: обикновен черно ем, песъчливо- линеста, некаменлива, плътнена, мно о дълбока, с а, вър л ос, бо ата

тип мест: -I-2 D-1 (13)

п.с. : кация 10, 2 бонитет

| се а ен състав | ч - | площ дв | пов реди | прои од | въ р од | пъл - | вис м | бон - | диам см | апас - к б.м | | | пол ване - к б.м | | |
|---|---|---|---|---|---|---|---|---|---|---|---|---|---|---|---|
| | | | | | | | | | | на 1 ха | бе кл. | с клони | % | бе кл. | с клони |
| кация | 10 | 0.9 | - | и д | 3 | 0.7 | 3.5 | 3 | 2 | 8 | 5 | 5 | - | - | - |
| ряст | - | - | - | - | - | - | - | - | - | - | - | - | - | - | - |
| всичко | | | | | | | | | | 8 | 5 | 5 | - | - | - |

пълнота от 0.5 до 0.9

вид сеч:

алесяване:

по насоки:

почвопод :

| вид сеч: | одина | стояща | лежаща | едра | средна | дребна | е+с+д | дърва | вър ина | абележка |
|---|---|---|---|---|---|---|---|---|---|---|
| | | | | | | | | | | |
| | | | | | | | | | | |
| | | | | | | | | | | |
| | | | | | | | | | | |

| насоки: | одина | д.вид | почвопод отовка | с ема | смесване | иданки | семена | площ | абележка |
|---|---|---|---|---|---|---|---|---|---|
| | | | | | | | | | |
| | | | | | | | | | |
| | | | | | | | | | |

*Програма FAP © 2016 | ximaps.com*

подотдел: **30 1** **ДГС Суворово 2015, 1 гсу** **поляна с храсти** **0.1 ха**

ст. клас: - емлище: с. ворник

вид ори: превръщане община: В ДО

кате ория: стопанска

нкция: стопанска

ат ра 2000: и вън

собственост: Държавна собственост, Горски територии

-

положение: 300м н.в., о- апад, равнина, наклон 3 рад са

почва: обикновен черно ем, песъчливо- линеста, некаменлива, плътнена, мно о дълбока, с а, вър л ос, бо ата

тип мест:

п.с. :

| се а ен състав | ч - | площ дв | пов реди | прои од | въ р од | пъл - | вис м | бон - | диам см | апас - к б.м | | | пол ване - к б.м | | |
|---|---|---|---|---|---|---|---|---|---|---|---|---|---|---|---|
| | | | | | | | | | | на 1 ха | бе кл. | с клони | % | бе кл. | с клони |
| всичко | | | | | | | | | | - | - | - | - | - | - |

вид сеч:

алесяване:

по насоки:

почвопод :

| вид сеч: | одина | стояща | лежаща | едра | средна | дребна | е+с+д | дърва | вър ина | абележка |
|---|---|---|---|---|---|---|---|---|---|---|
| | | | | | | | | | | |
| | | | | | | | | | | |
| | | | | | | | | | | |
| | | | | | | | | | | |

| насоки: | одина | д.вид | почвопод отовка | с ема | смесване | иданки | семена | площ | абележка |
|---|---|---|---|---|---|---|---|---|---|
| | | | | | | | | | |
| | | | | | | | | | |
| | | | | | | | | | |

*Програма FAP © 2016 | ximaps.com*

подотдел: **30 2** **ДГС Суворово 2015, 1 гсу** **поляна** **0.1 ха**

ст. клас: - емлище: с. ворник

вид ори: превръщане община: В ДО

кате ория: стопанска

нкция: стопанска

ат ра 2000: и вън

собственост: Държавна собственост, Горски територии

-

положение: и ия - до орие, 300м н.в., о- апад, равнина, наклон 5 рад са

почва: обикновен черно ем, песъчливо- линеста, некаменлива, плътнена, мно о дълбока, с а, вър л ос, бо ата

тип мест: -I-2 D-1 (13)

п.с. :

| се а ен състав | ч - | площ дв | пов реди | прои од | въ р од | пъл - | вис м | бон - | диам см | апас - к б.м | | | пол ване - к б.м | | |
|---|---|---|---|---|---|---|---|---|---|---|---|---|---|---|---|
| | | | | | | | | | | на 1 ха | бе кл. | с клони | % | бе кл. | с клони |
| всичко | | | | | | | | | | - | - | - | - | - | - |

вид сеч:

алесяване:

по насоки:

почвопод :

| вид сеч: | одина | стояща | лежаща | едра | средна | дребна | е+с+д | дърва | вър ина | абележка |
|---|---|---|---|---|---|---|---|---|---|---|
| | | | | | | | | | | |
| | | | | | | | | | | |
| | | | | | | | | | | |
| | | | | | | | | | | |

| насоки: | одина | д.вид | почвопод отовка | с ема | смесване | иданки | семена | площ | абележка |
|---|---|---|---|---|---|---|---|---|---|
| | | | | | | | | | |
| | | | | | | | | | |
| | | | | | | | | | |

подотдел: **31 а** **ДГС Суворово 2015, 1 гсу** **издънково насаждение** **8.8 ха**

ст. клас: ипов Ср емлище: с. ворник

вид ори: превръщане община: В ДО

кате ория: стопанска

нкция: стопанска

ат ра 2000: и вън

собственост: Държавна собственост, Горски територии

равномерен строеж, добро състояние

положение: и ия - до орие, 300м н.в., и ток, равнина, наклон 3 рад са

почва: обикновен черно ем, песъчливо- линеста, некаменлива, плътнена, мно о дълбока, свежа, вър л ос, бо ата

тип мест: -I-2 D-2 (12)

п.с. : Сребролистна липа 6, ер 4, 1 бонитет

| се а ен състав | ч - | площ дв | пов реди | прои од | въ р од | пъл - | вис м | бон - | диам см | апас - к б.м | | | пол ване - к б.м | | |
|---|---|---|---|---|---|---|---|---|---|---|---|---|---|---|---|
| | | | | | | | | | | на 1 ха | бе кл. | с клони | % | бе кл. | с клони |
| Сребролистна липа | 6 | 5.3 | - | и д | 10 | 0.9 | 6 | 1 | 6 | 45 | 400 | 450 | - | - | - |
| ер | 4 | 3.5 | - | - | - | - | 4.5 | 2 | 6 | 13 | 110 | 120 | - | - | - |
| ла н | - | - | - | - | - | - | - | - | - | - | - | - | - | - | - |
| кация | - | - | - | - | - | - | - | - | - | - | - | - | - | - | - |
| всичко | | | | | | | | | | 58 | 510 | 570 | - | - | - |

вид сеч:

алесяване:

по насоки:

почвопод :

| вид сеч: | одина | стояща | лежаща | едра | средна | дребна | е+с+д | дърва | вър ина | абележка |
|---|---|---|---|---|---|---|---|---|---|---|
| | | | | | | | | | | |
| | | | | | | | | | | |
| | | | | | | | | | | |
| | | | | | | | | | | |

| насоки: | одина | д.вид | почвопод отовка | с ема | смесване | иданки | семена | площ | абележка |
|---|---|---|---|---|---|---|---|---|---|
| | | | | | | | | | |
| | | | | | | | | | |
| | | | | | | | | | |

*Програма FAP © 2016 | ximaps.com*

подотдел: **31 б** **ДГС Суворово 2015, 1 гсу** **издънково насаждение** **12.0 ха**

ст. клас: ипов Ср емлище: с. ворник

вид ори: превръщане община: В ДО

кате ория: стопанска

нкция: стопанска

ат ра 2000: и вън

собственост: Държавна собственост, Горски територии

равномерен строеж, средно състояние

положение: и ия - до орие, 300м н.в., и ток, равнина, наклон 4 рад са

почва: обикновен черно ем, песъчливо- линеста, некаменлива, плътнена, мно о дълбока, свежа, вър л ос, бо ата

тип мест: -I-2 D-2 (12)

п.с. : Сребролистна липа 6, ер 4, 3 бонитет

| се а ен състав | ч - | площ дв | пов реди | прои од | въ р од | пъл - | вис м | бон - | диам см | апас - к б.м | | | пол ване - к б.м | | |
|---|---|---|---|---|---|---|---|---|---|---|---|---|---|---|---|
| | | | | | | | | | | на 1 ха | бе кл. | с клони | % | бе кл. | с клони |
| Сребролистна липа | 6 | 7.2 | - | и д | 40 | 0.7 | 12 | 3 | 16 | 71 | 850 | 950 | - | - | - |
| ер | 4 | 4.8 | - | - | - | - | 13 | 3 | 18 | 38 | 460 | 500 | - | - | - |
| всичко | | | | | | | | | | 109 | 1310 | 1450 | - | - | - |

вид сеч:

алесяване:

по насоки:

почвопод :

| вид сеч: | одина | стояща | лежаща | едра | средна | дребна | е+с+д | дърва | вър ина | абележка |
|---|---|---|---|---|---|---|---|---|---|---|
| | | | | | | | | | | |
| | | | | | | | | | | |
| | | | | | | | | | | |
| | | | | | | | | | | |

| насоки: | одина | д.вид | почвопод отовка | с ема | смесване | иданки | семена | площ | абележка |
|---|---|---|---|---|---|---|---|---|---|
| | | | | | | | | | |
| | | | | | | | | | |
| | | | | | | | | | |

*Програма FAP © 2016 | ximaps.com*

подотдел: **31 в** **ДГС Суворово 2015, 1 гсу** **издънково насаждение** **22.3 ха**

ст. клас: еров П емлище: с. ворник

вид ори: превръщане община: В ДО

кате ория: стопанска

нкция: стопанска

ат ра 2000: и вън

собственост: Държавна собственост, Горски територии

равномерен строеж, добро състояние

положение: и ия - до орие, 300м н.в., и ток, равнина, наклон 8 рад са

почва: обикновен черно ем, песъчливо- линеста, некаменлива, плътнена, мно о дълбока, свежа, вър л ос, бо ата

тип мест: -I-2 D-2 (12)

п.с. : ер 8, Сребролистна липа 2, 1 бонитет

| се а ен състав | ч - | площ дв | пов реди | прои од | въ р од | пъл - | вис м | бон - | диам см | апас - к б.м | | | пол ване - к б.м | | |
|---|---|---|---|---|---|---|---|---|---|---|---|---|---|---|---|
| | | | | | | | | | | на 1 ха | бе кл. | с клони | % | бе кл. | с клони |
| ер | 8 | 17.8 | - | и д | 8 | 0.8 | 4 | 1 | 4 | 19 | 430 | 480 | - | - | - |
| Сребролистна липа | 2 | 4.5 | - | - | - | - | 4 | 1 | 4 | 10 | 220 | 250 | - | - | - |
| ла н | - | - | - | - | - | - | - | - | - | - | - | - | - | - | - |
| Клен | - | - | - | - | - | - | - | - | - | - | - | - | - | - | - |
| всичко | | | | | | | | | | 29 | 650 | 730 | - | - | - |

вид сеч:

алесяване:

по насоки:

почвопод :

| вид сеч: | одина | стояща | лежаща | едра | средна | дребна | е+с+д | дърва | вър ина | абележка |
|---|---|---|---|---|---|---|---|---|---|---|
| | | | | | | | | | | |
| | | | | | | | | | | |
| | | | | | | | | | | |
| | | | | | | | | | | |

| насоки: | одина | д.вид | почвопод отовка | с ема | смесване | иданки | семена | площ | абележка |
|---|---|---|---|---|---|---|---|---|---|
| | | | | | | | | | |
| | | | | | | | | | |
| | | | | | | | | | |

*Програма FAP © 2016 | ximaps.com*

подотдел: **31 г** **ДГС Суворово 2015, 1 гсу** **издънково насаждение** **21.2 ха**

ст. клас: еров П емлище: с. ворник

вид ори: превръщане община: В ДО

кате ория: стопанска

нкция: стопанска

ат ра 2000: и вън

собственост: Държавна собственост, Горски територии

равномерен строеж, добро състояние

положение: и ия - до орие, 300м н.в., и ток, равнина, наклон 3 рад са

почва: обикновен черно ем, песъчливо- линеста, некаменлива, плътнена, мно о дълбока, свежа, вър л ос, бо ата

тип мест: -I-2 D-2 (12)

п.с. : ер 9, Сребролистна липа 1, 2 бонитет

| се а ен състав | ч - | площ дв | пов реди | прои од | въ р од | пъл - | вис м | бон - | диам см | апас - к б.м | | | пол ване - к б.м | | |
|---|---|---|---|---|---|---|---|---|---|---|---|---|---|---|---|
| | | | | | | | | | | на 1 ха | бе кл. | с клони | % | бе кл. | с клони |
| ер | 9 | 19.1 | - | и д | 10 | 0.9 | 4.5 | 2 | 4 | 29 | 610 | 680 | - | - | - |
| Сребролистна липа | 1 | 2.1 | - | - | - | - | 4.5 | 1 | 4 | 6 | 130 | 150 | - | - | - |
| Клен | - | - | - | - | - | - | - | - | - | - | - | - | - | - | - |
| ла н | - | - | - | - | - | - | - | - | - | - | - | - | - | - | - |
| всичко | | | | | | | | | | 35 | 740 | 830 | - | - | - |

вид сеч:

алесяване:

по насоки:

почвопод :

| вид сеч: | одина | стояща | лежаща | едра | средна | дребна | е+с+д | дърва | вър ина | абележка |
|---|---|---|---|---|---|---|---|---|---|---|
| | | | | | | | | | | |
| | | | | | | | | | | |
| | | | | | | | | | | |
| | | | | | | | | | | |

| насоки: | одина | д.вид | почвопод отовка | с ема | смесване | иданки | семена | площ | абележка |
|---|---|---|---|---|---|---|---|---|---|
| | | | | | | | | | |
| | | | | | | | | | |
| | | | | | | | | | |

*Програма FAP © 2016 | ximaps.com*

подотдел: **31 д** **ДГС Суворово 2015, 1 гсу** **издънково насаждение** **0.4 ха**

ст. клас: еров П емлище: с. ворник

вид ори: превръщане община: В ДО

кате ория: стопанска

нкция: стопанска

ат ра 2000: и вън

собственост: астна собственост, Горски територии

неравномерен строеж, средно състояние

положение: и ия - до орие, 300м н.в., о- апад, равнина, наклон 12 рад са

почва: обикновен черно ем, песъчливо- линеста, некаменлива, плътнена, мно о дълбока, с а, вър л ос, бо ата

тип мест: -I-2 D-1 (13)

п.с. : ер 9, ла н 1, 2 бонитет

| се а ен състав | ч - | площ дв | пов реди | прои од | въ р од | пъл - | вис м | бон - | диам см | апас - к б.м | | | пол ване - к б.м | | |
|---|---|---|---|---|---|---|---|---|---|---|---|---|---|---|---|
| | | | | | | | | | | на 1 ха | бе кл. | с клони | % | бе кл. | с клони |
| ер | 9 | 0.4 | - | и д | 50 | 0.5 | 12 | 4 | 22 | 54 | 25 | 25 | - | - | - |
| ла н | 1 | - | - | - | - | - | 12 | 4 | 22 | 6 | - | - | - | - | - |
| ер | 10 | - | - | сем | 2 | 0.3 | 0.1 | - | - | - | - | - | - | - | - |
| всичко | | | | | | | | | | 60 | 25 | 25 | - | - | - |

пълнота от 0.3 до 0.7

вид сеч:

алесяване:

по насоки:

почвопод :

| вид сеч: | одина | стояща | лежаща | едра | средна | дребна | е+с+д | дърва | вър ина | абележка |
|---|---|---|---|---|---|---|---|---|---|---|
| | | | | | | | | | | |
| | | | | | | | | | | |
| | | | | | | | | | | |
| | | | | | | | | | | |

| насоки: | одина | д.вид | почвопод отовка | с ема | смесване | иданки | семена | площ | абележка |
|---|---|---|---|---|---|---|---|---|---|
| | | | | | | | | | |
| | | | | | | | | | |
| | | | | | | | | | |

*Програма FAP © 2016 | ximaps.com*

подотдел: **32 а** **ДГС Суворово 2015, 1 гсу** **издънково насаждение** **3.4 ха**

ст. клас: еров П емлище: с. сеница

вид ори: превръщане община: В ДО

кате ория: ащитна

нкция: ащ.ивица а опровод

ат ра 2000: и вън

собственост: Държавна собственост, Горски територии

неравномерен строеж, средно състояние

положение: и ия - до орие, 250м н.в., север, склон долна част, наклон 12 рад са

почва: обикновен черно ем, песъчливо- линеста, слабо каменлива, плътнена, мно о дълбока, свежа, вър варовик, бо ата

тип мест: -I-2 D-2 (12)

п.с. : ер 10, ряст, Кр а, 2 бонитет

| се а ен състав | ч - | площ дв | пов реди | прои од | въ р од | пъл - | вис м | бон - | диам см | апас - к б.м | | | пол ване - к б.м | | |
|---|---|---|---|---|---|---|---|---|---|---|---|---|---|---|---|
| | | | | | | | | | | на 1 ха | бе кл. | с клони | % | бе кл. | с клони |
| ер | 10 | 3.4 | - | и д | 20 | 0.5 | 8 | 3 | 12 | 36 | 120 | 130 | - | - | - |
| ряст | - | - | - | - | - | - | - | - | - | - | - | - | - | - | - |
| Кр а | - | - | - | - | - | - | - | - | - | - | - | - | - | - | - |
| всичко | | | | | | | | | | 36 | 120 | 130 | - | - | - |

пълнота от 0.3 до 0.7

вид сеч:

алесяване:

по насоки:

почвопод :

| вид сеч: | одина | стояща | лежаща | едра | средна | дребна | е+с+д | дърва | вър ина | абележка |
|---|---|---|---|---|---|---|---|---|---|---|
| | | | | | | | | | | |
| | | | | | | | | | | |
| | | | | | | | | | | |
| | | | | | | | | | | |

| насоки: | одина | д.вид | почвопод отовка | с ема | смесване | иданки | семена | площ | абележка |
|---|---|---|---|---|---|---|---|---|---|
| | | | | | | | | | |
| | | | | | | | | | |
| | | | | | | | | | |

*Програма FAP © 2016 | ximaps.com*

подотдел: **32 б** **ДГС Суворово 2015, 1 гсу** **издънково насаждение** **4.3 ха**

ст. клас: еров П емлище: с. сеница

вид ори: превръщане община: В ДО

кате ория: стопанска

нкция: стопанска

ат ра 2000: и вън

собственост: Държавна собственост, Горски територии

неравномерен строеж, добро състояние

положение: и ия - до орие, 300м н.в., север, равнина, наклон 5 рад са

почва: обикновен черно ем, песъчливо- линеста, слабо каменлива, плътнена, мно о дълбока, свежа, вър варовик, бо ата

тип мест: -I-2 D-2 (12)

п.с. : ер 10, ряст, Кр а, 3 бонитет

| се а ен състав | ч - | площ дв | пов реди | прои од | въ р од | пъл - | вис м | бон - | диам см | апас - к б.м | | | пол ване - к б.м | | |
|---|---|---|---|---|---|---|---|---|---|---|---|---|---|---|---|
| | | | | | | | | | | на 1 ха | бе кл. | с клони | % | бе кл. | с клони |
| ер | 10 | 4.3 | - | и д | 20 | 0.7 | 8 | 3 | 12 | 35 | 150 | 170 | - | - | - |
| ряст | - | - | - | - | - | - | - | - | - | - | - | - | - | - | - |
| Кр а | - | - | - | сем | - | - | - | - | - | - | - | - | - | - | - |
| всичко | | | | | | | | | | 35 | 150 | 170 | - | - | - |

пълнота от 0.5 до 0.9

вид сеч:

алесяване:

по насоки:

почвопод :

| вид сеч: | одина | стояща | лежаща | едра | средна | дребна | е+с+д | дърва | вър ина | абележка |
|---|---|---|---|---|---|---|---|---|---|---|
| | | | | | | | | | | |
| | | | | | | | | | | |
| | | | | | | | | | | |
| | | | | | | | | | | |

| насоки: | одина | д.вид | почвопод отовка | с ема | смесване | иданки | семена | площ | абележка |
|---|---|---|---|---|---|---|---|---|---|
| | | | | | | | | | |
| | | | | | | | | | |
| | | | | | | | | | |

*Програма FAP © 2016 | ximaps.com*

подотдел: **32 в** **ДГС Суворово 2015, 1 гсу** **склопена култура** **3.1 ха**

ст. клас: ироколистен В емлище: с. сеница

вид ори: ирокол. високостъбл. община: В ДО

кате ория: стопанска

нкция: стопанска

ат ра 2000: и вън

собственост: Държавна собственост, Горски територии

2.5 0.7, равномерен строеж, добро състояние

положение: и ия - до орие, 300м н.в., север, равнина, наклон 3 рад са

почва: обикновен черно ем, песъчливо- линеста, слабо каменлива, плътнена, мно о дълбока, свежа, вър варовик, бо ата

тип мест: -I-2 D-2 (12)

п.с. : ер 10, ряст, Кр а, 2 бонитет

| се а ен състав | ч - | площ дв | пов реди | прои од | въ р од | пъл - | вис м | бон - | диам см | апас - к б.м | | | пол ване - к б.м | | |
|---|---|---|---|---|---|---|---|---|---|---|---|---|---|---|---|
| | | | | | | | | | | на 1 ха | бе кл. | с клони | % | бе кл. | с клони |
| ер | 10 | 3.1 | - | и к | 15 | 0.9 | 5 | 2 | 8 | 34 | 110 | 160 | - | - | - |
| ряст | - | - | - | и д | - | - | - | - | - | - | - | - | - | - | - |
| Кр а | - | - | - | сем | - | - | - | - | - | - | - | - | - | - | - |
| всичко | | | | | | | | | | 34 | 110 | 160 | - | - | - |

вид сеч:

алесяване:

по насоки:

почвопод :

| вид сеч: | одина | стояща | лежаща | едра | средна | дребна | е+с+д | дърва | вър ина | абележка |
|---|---|---|---|---|---|---|---|---|---|---|
| | | | | | | | | | | |
| | | | | | | | | | | |
| | | | | | | | | | | |
| | | | | | | | | | | |

| насоки: | одина | д.вид | почвопод отовка | с ема | смесване | иданки | семена | площ | абележка |
|---|---|---|---|---|---|---|---|---|---|
| | | | | | | | | | |
| | | | | | | | | | |
| | | | | | | | | | |

*Програма FAP © 2016 | ximaps.com*

подотдел: **32 г** **ДГС Суворово 2015, 1 гсу** **издънково насаждение** **0.3 ха**

ст. клас: еров П емлище: с. сеница

вид ори: превръщане община: В ДО

кате ория: стопанска

нкция: стопанска

ат ра 2000: и вън

собственост: Държавна собственост, Горски територии

равномерен строеж, добро състояние

положение: и ия - до орие, 300м н.в., север, равнина, наклон 3 рад са

почва: обикновен черно ем, песъчливо- линеста, слабо каменлива, плътнена, мно о дълбока, свежа, вър варовик, бо ата

тип мест: -I-2 D-2 (12)

п.с. : ер 10, 3 бонитет

| се а ен състав | ч - | площ дв | пов реди | прои од | въ р од | пъл - | вис м | бон - | диам см | апас - к б.м | | | пол ване - к б.м | | |
|---|---|---|---|---|---|---|---|---|---|---|---|---|---|---|---|
| | | | | | | | | | | на 1 ха | бе кл. | с клони | % | бе кл. | с клони |
| ер | 10 | 0.3 | - | и д | 20 | 0.8 | 8 | 3 | 12 | 58 | 15 | 15 | - | - | - |
| всичко | | | | | | | | | | 58 | 15 | 15 | - | - | - |

вид сеч:

алесяване:

по насоки:

почвопод :

| вид сеч: | одина | стояща | лежаща | едра | средна | дребна | е+с+д | дърва | вър ина | абележка |
|---|---|---|---|---|---|---|---|---|---|---|
| | | | | | | | | | | |
| | | | | | | | | | | |
| | | | | | | | | | | |
| | | | | | | | | | | |

| насоки: | одина | д.вид | почвопод отовка | с ема | смесване | иданки | семена | площ | абележка |
|---|---|---|---|---|---|---|---|---|---|
| | | | | | | | | | |
| | | | | | | | | | |
| | | | | | | | | | |

*Програма FAP © 2016 | ximaps.com*

подотдел: **32 д** **ДГС Суворово 2015, 1 гсу** **склопена култура** **5.0 ха**

ст. клас: ироколистен В емлище: с. сеница

вид ори: ирокол. високостъбл. община: В ДО

кате ория: ащитна

нкция: ащ.ивица а опровод

ат ра 2000: и вън

собственост: Държавна собственост, Горски територии

2.5 0.7, равномерен строеж, добро състояние

положение: и ия - до орие, 300м н.в., север, равнина, наклон 3 рад са

почва: обикновен черно ем, песъчливо- линеста, слабо каменлива, плътнена, мно о дълбока, свежа, вър варовик, бо ата

тип мест: -I-2 D-2 (12)

п.с. : ер 10, ряст, Кр а, кация, 2 бонитет

| се а ен състав | ч - | площ дв | пов реди | прои од | въ р од | пъл - | вис м | бон - | диам см | апас - к б.м | | | пол ване - к б.м | | |
|---|---|---|---|---|---|---|---|---|---|---|---|---|---|---|---|
| | | | | | | | | | | на 1 ха | бе кл. | с клони | % | бе кл. | с клони |
| ер | 10 | 5.0 | - | и к | 15 | 0.9 | 5 | 2 | 10 | 34 | 170 | 240 | - | - | - |
| ряст | - | - | - | и д | - | - | - | - | - | - | - | - | - | - | - |
| Кр а | - | - | - | сем | - | - | - | - | - | - | - | - | - | - | - |
| кация | - | - | - | и д | - | - | - | - | - | - | - | - | - | - | - |
| всичко | | | | | | | | | | 34 | 170 | 240 | - | - | - |

вид сеч:

алесяване:

по насоки:

почвопод :

| вид сеч: | одина | стояща | лежаща | едра | средна | дребна | е+с+д | дърва | вър ина | абележка |
|---|---|---|---|---|---|---|---|---|---|---|
| | | | | | | | | | | |
| | | | | | | | | | | |
| | | | | | | | | | | |
| | | | | | | | | | | |

| насоки: | одина | д.вид | почвопод отовка | с ема | смесване | иданки | семена | площ | абележка |
|---|---|---|---|---|---|---|---|---|---|
| | | | | | | | | | |
| | | | | | | | | | |
| | | | | | | | | | |

*Програма FAP © 2016 | ximaps.com*

подотдел: **32 е** **ДГС Суворово 2015, 1 гсу** **семенно насаждение** **13.6 ха**

ст. клас: ироколистен В емлище: с. сеница

вид ори: ирокол. високостъбл. община: В ДО

кате ория: ащитна

нкция: ащ.ивица а опровод

ат ра 2000: и вън

собственост: Държавна собственост, Горски територии

равномерен строеж, добро състояние

положение: и ия - до орие, 300м н.в., север, равнина, наклон 3 рад са

почва: обикновен черно ем, песъчливо- линеста, слабо каменлива, плътнена, мно о дълбока, свежа, вър варовик, бо ата

тип мест: -I-2 D-2 (12)

п.с. : ер 10, кация, ряст, 2 бонитет

| се а ен състав | ч - | площ дв | пов реди | прои од | въ р од | пъл - | вис м | бон - | диам см | апас - к б.м | | | пол ване - к б.м | | |
|---|---|---|---|---|---|---|---|---|---|---|---|---|---|---|---|
| | | | | | | | | | | на 1 ха | бе кл. | с клони | % | бе кл. | с клони |
| ер | 10 | 13.6 | - | сем | 5 | 0.9 | 2 | 2 | 4 | - | - | - | - | - | - |
| ири лива върба | - | - | - | и к | - | - | - | - | - | - | - | - | - | - | - |
| кация | - | - | - | и д | - | - | - | - | - | - | - | - | - | - | - |
| ряст | - | - | - | - | - | - | - | - | - | - | - | - | - | - | - |
| всичко | | | | | | | | | | - | - | - | - | - | - |

вид сеч: осветление

алесяване:

по насоки:

почвопод :

| вид сеч: | одина | стояща | лежаща | едра | средна | дребна | е+с+д | дърва | вър ина | абележка |
|---|---|---|---|---|---|---|---|---|---|---|
| | | | | | | | | | | |
| | | | | | | | | | | |
| | | | | | | | | | | |
| | | | | | | | | | | |

| насоки: | одина | д.вид | почвопод отовка | с ема | смесване | иданки | семена | площ | абележка |
|---|---|---|---|---|---|---|---|---|---|
| | | | | | | | | | |
| | | | | | | | | | |
| | | | | | | | | | |

*Програма FAP © 2016 | ximaps.com*

подотдел: **32 ж** **ДГС Суворово 2015, 1 гсу** **семенно насаждение** **2.3 ха**

ст. клас: ироколистен В емлище: с. сеница

вид ори: ирокол. високостъбл. община: В ДО

кате ория: стопанска

нкция: стопанска

ат ра 2000: и вън

собственост: Държавна собственост, Горски територии

равномерен строеж, добро състояние

положение: и ия - до орие, 300м н.в., север, равнина, наклон 3 рад са

почва: обикновен черно ем, песъчливо- линеста, слабо каменлива, плътнена, мно о дълбока, свежа, вър варовик, бо ата

тип мест: -I-2 D-2 (12)

п.с. : ер 10, Кр а, ряст, кация, 2 бонитет

| се а ен състав | ч - | площ дв | пов реди | прои од | въ р од | пъл - | вис м | бон - | диам см | апас - к б.м | | | пол ване - к б.м | | |
|---|---|---|---|---|---|---|---|---|---|---|---|---|---|---|---|
| | | | | | | | | | | на 1 ха | бе кл. | с клони | % | бе кл. | с клони |
| ер | 10 | 2.3 | - | сем | 5 | 1.0 | 2 | 2 | 4 | - | - | - | - | - | - |
| Кр а | - | - | - | - | - | - | - | - | - | - | - | - | - | - | - |
| ряст | - | - | - | - | - | - | - | - | - | - | - | - | - | - | - |
| кация | - | - | - | - | - | - | - | - | - | - | - | - | - | - | - |
| всичко | | | | | | | | | | - | - | - | - | - | - |

вид сеч: осветление

алесяване:

по насоки:

почвопод :

| вид сеч: | одина | стояща | лежаща | едра | средна | дребна | е+с+д | дърва | вър ина | абележка |
|---|---|---|---|---|---|---|---|---|---|---|
| | | | | | | | | | | |
| | | | | | | | | | | |
| | | | | | | | | | | |
| | | | | | | | | | | |

| насоки: | одина | д.вид | почвопод отовка | с ема | смесване | иданки | семена | площ | абележка |
|---|---|---|---|---|---|---|---|---|---|
| | | | | | | | | | |
| | | | | | | | | | |
| | | | | | | | | | |

*Програма FAP © 2016 | ximaps.com*

подотдел: **32 з** **ДГС Суворово 2015, 1 гсу** **издънково насаждение** **2.0 ха**

ст. клас: Келяв-Габъров емлище: с. сеница

вид ори: нискостъблени община: В ДО

кате ория: стопанска

нкция: стопанска

ат ра 2000: и вън

собственост: Държавна собственост, Горски територии

равномерен строеж, средно състояние

положение: и ия - до орие, 250м н.в., север, склон долна част, наклон 11 рад са

почва: обикновен черно ем, песъчливо- линеста, слабо каменлива, плътнена, мно о дълбока, свежа, вър варовик, бо ата

тип мест: -I-2 D-2 (12)

п.с. : Келяв абър 10, ер, 4 бонитет

| се а ен състав | ч - | площ дв | пов реди | прои од | въ р од | пъл - | вис м | бон - | диам см | апас - к б.м | | | пол ване - к б.м | | |
|---|---|---|---|---|---|---|---|---|---|---|---|---|---|---|---|
| | | | | | | | | | | на 1 ха | бе кл. | с клони | % | бе кл. | с клони |
| Келяв абър | 10 | 2.0 | - | и д | 30 | 0.7 | 5 | 4 | 8 | 13 | 25 | 30 | - | - | - |
| ер | - | - | - | - | - | - | - | - | - | - | - | - | - | - | - |
| всичко | | | | | | | | | | 13 | 25 | 30 | - | - | - |

вид сеч:

алесяване:

по насоки:

почвопод :

| вид сеч: | одина | стояща | лежаща | едра | средна | дребна | е+с+д | дърва | вър ина | абележка |
|---|---|---|---|---|---|---|---|---|---|---|
| | | | | | | | | | | |
| | | | | | | | | | | |
| | | | | | | | | | | |
| | | | | | | | | | | |

| насоки: | одина | д.вид | почвопод отовка | с ема | смесване | иданки | семена | площ | абележка |
|---|---|---|---|---|---|---|---|---|---|
| | | | | | | | | | |
| | | | | | | | | | |
| | | | | | | | | | |

*Програма FAP © 2016 | ximaps.com*

подотдел: **32 1** **ДГС Суворово 2015, 1 гсу** **поляна** **1.1 ха**

ст. клас: - емлище: с. сеница

вид ори: превръщане община: В ДО

кате ория: ащитна

нкция: ащ.ивица а опровод

ат ра 2000: и вън

собственост: Държавна собственост, Горски територии

-

положение: и ия - до орие, 300м н.в., север, равнина, наклон 5 рад са

почва: обикновен черно ем, песъчливо- линеста, слабо каменлива, плътнена, мно о дълбока, свежа, вър варовик, бо ата

тип мест: -I-2 D-2 (12)

п.с. :

| се а ен състав | ч - | площ дв | пов реди | прои од | въ р од | пъл - | вис м | бон - | диам см | апас - к б.м | | | пол ване - к б.м | | |
|---|---|---|---|---|---|---|---|---|---|---|---|---|---|---|---|
| | | | | | | | | | | на 1 ха | бе кл. | с клони | % | бе кл. | с клони |
| всичко | | | | | | | | | | - | - | - | - | - | - |

вид сеч:

алесяване:

по насоки:

почвопод :

| вид сеч: | одина | стояща | лежаща | едра | средна | дребна | е+с+д | дърва | вър ина | абележка |
|---|---|---|---|---|---|---|---|---|---|---|
| | | | | | | | | | | |
| | | | | | | | | | | |
| | | | | | | | | | | |
| | | | | | | | | | | |

| насоки: | одина | д.вид | почвопод отовка | с ема | смесване | иданки | семена | площ | абележка |
|---|---|---|---|---|---|---|---|---|---|
| | | | | | | | | | |
| | | | | | | | | | |
| | | | | | | | | | |

*Програма FAP © 2016 | ximaps.com*

подотдел: **32 2** **ДГС Суворово 2015, 1 гсу** **просека** **2.0 ха**

ст. клас: - емлище: с. сеница

вид ори: превръщане община: В ДО

кате ория: ащитна

нкция: ащ.ивица а опровод

ат ра 2000: и вън

собственост: Държавна собственост, Горски територии

-

положение: 300м н.в., север, равнина, наклон 7 рад са

почва: обикновен черно ем, песъчливо- линеста, слабо каменлива, плътнена, мно о дълбока, свежа, вър варовик, бо ата

тип мест:

п.с. :

| се а ен състав | ч - | площ дв | пов реди | прои од | въ р од | пъл - | вис м | бон - | диам см | апас - к б.м | | | пол ване - к б.м | | |
|---|---|---|---|---|---|---|---|---|---|---|---|---|---|---|---|
| | | | | | | | | | | на 1 ха | бе кл. | с клони | % | бе кл. | с клони |
| всичко | | | | | | | | | | - | - | - | - | - | - |

вид сеч:

алесяване:

по насоки:

почвопод :

| вид сеч: | одина | стояща | лежаща | едра | средна | дребна | е+с+д | дърва | вър ина | абележка |
|---|---|---|---|---|---|---|---|---|---|---|
| | | | | | | | | | | |
| | | | | | | | | | | |
| | | | | | | | | | | |
| | | | | | | | | | | |

| насоки: | одина | д.вид | почвопод отовка | с ема | смесване | иданки | семена | площ | абележка |
|---|---|---|---|---|---|---|---|---|---|
| | | | | | | | | | |
| | | | | | | | | | |
| | | | | | | | | | |

*Програма FAP © 2016 | ximaps.com*

подотдел: **32 3** **ДГС Суворово 2015, 1 гсу** **поляна** **0.3 ха**

ст. клас: - емлище: с. сеница

вид ори: превръщане община: В ДО

кате ория: ащитна

нкция: ащ.ивица а опровод

ат ра 2000: и вън

собственост: Държавна собственост, Горски територии

-

положение: и ия - до орие, 300м н.в., север, склон долна част, наклон 5 рад са

почва: обикновен черно ем, песъчливо- линеста, слабо каменлива, плътнена, мно о дълбока, свежа, вър варовик, бо ата

тип мест: -I-2 D-2 (12)

п.с. :

| се а ен състав | ч - | площ дв | пов реди | прои од | въ р од | пъл - | вис м | бон - | диам см | апас - к б.м | | | пол ване - к б.м | | |
|---|---|---|---|---|---|---|---|---|---|---|---|---|---|---|---|
| | | | | | | | | | | на 1 ха | бе кл. | с клони | % | бе кл. | с клони |
| всичко | | | | | | | | | | - | - | - | - | - | - |

вид сеч:

алесяване:

по насоки:

почвопод :

| вид сеч: | одина | стояща | лежаща | едра | средна | дребна | е+с+д | дърва | вър ина | абележка |
|---|---|---|---|---|---|---|---|---|---|---|
| | | | | | | | | | | |
| | | | | | | | | | | |
| | | | | | | | | | | |
| | | | | | | | | | | |

| насоки: | одина | д.вид | почвопод отовка | с ема | смесване | иданки | семена | площ | абележка |
|---|---|---|---|---|---|---|---|---|---|
| | | | | | | | | | |
| | | | | | | | | | |
| | | | | | | | | | |

*Програма FAP © 2016 | ximaps.com*

подотдел: **32 4** **ДГС Суворово 2015, 1 гсу** **поляна** **0.3 ха**

ст. клас: - емлище: с. сеница

вид ори: нискостъблени община: В ДО

кате ория: стопанска

нкция: стопанска

ат ра 2000: и вън

собственост: Държавна собственост, Горски територии

-

положение: и ия - до орие, 300м н.в., север, склон долна част, наклон 5 рад са

почва: обикновен черно ем, песъчливо- линеста, слабо каменлива, плътнена, мно о дълбока, свежа, вър варовик, бо ата

тип мест: -I-2 D-2 (12)

п.с. :

| се а ен състав | ч - | площ дв | пов реди | прои од | въ р од | пъл - | вис м | бон - | диам см | апас - к б.м | | | пол ване - к б.м | | |
|---|---|---|---|---|---|---|---|---|---|---|---|---|---|---|---|
| | | | | | | | | | | на 1 ха | бе кл. | с клони | % | бе кл. | с клони |
| всичко | | | | | | | | | | - | - | - | - | - | - |

вид сеч:

алесяване:

по насоки:

почвопод :

| вид сеч: | одина | стояща | лежаща | едра | средна | дребна | е+с+д | дърва | вър ина | абележка |
|---|---|---|---|---|---|---|---|---|---|---|
| | | | | | | | | | | |
| | | | | | | | | | | |
| | | | | | | | | | | |
| | | | | | | | | | | |

| насоки: | одина | д.вид | почвопод отовка | с ема | смесване | иданки | семена | площ | абележка |
|---|---|---|---|---|---|---|---|---|---|
| | | | | | | | | | |
| | | | | | | | | | |
| | | | | | | | | | |

*Програма FAP © 2016 | ximaps.com*

подотдел: **32 5** **ДГС Суворово 2015, 1 гсу** **автомобилен път** **0.2 ха**

ст. клас: -

вид ори: нискостъблени

кате ория: стопанска

нкция: стопанска

ат ра 2000: и вън

собственост: Държавна собственост, Горски територии

-

положение: 300м н.в., север, наклон 7 рад са

емлище: с. сеница

община: В ДО

почва:

тип мест:

п.с. :

| се а ен състав | ч - | площ дв | пов реди | прои од | въ р од | пъл - | вис м | бон - | диам см | апас - к б.м | | | пол ване - к б.м | | |
|---|---|---|---|---|---|---|---|---|---|---|---|---|---|---|---|
| | | | | | | | | | | на 1 ха | бе кл. | с клони | % | бе кл. | с клони |
| всичко | | | | | | | | | | - | - | - | - | - | - |

вид сеч:

алесяване:

по насоки:

почвопод :

| вид сеч: | одина | стояща | лежаща | едра | средна | дребна | е+с+д | дърва | вър ина | абележка |
|---|---|---|---|---|---|---|---|---|---|---|
| | | | | | | | | | | |
| | | | | | | | | | | |
| | | | | | | | | | | |
| | | | | | | | | | | |

| насоки: | одина | д.вид | почвопод отовка | с ема | смесване | иданки | семена | площ | абележка |
|---|---|---|---|---|---|---|---|---|---|
| | | | | | | | | | |
| | | | | | | | | | |
| | | | | | | | | | |

*Програма FAP © 2016 | ximaps.com*

подотдел: **32 6** **ДГС Суворово 2015, 1 гсу** **поляна** **0.4 ха**

ст. клас: - емлище: с. сеница

вид ори: превръщане община: В ДО

кате ория: ащитна

нкция: ащ.ивица а опровод

ат ра 2000: и вън

собственост: Държавна собственост, Горски територии

-

положение: и ия - до орие, 300м н.в., север, склон орна част, наклон 5 рад са

почва: обикновен черно ем, песъчливо- линеста, слабо каменлива, плътнена, мно о дълбока, свежа, вър варовик, бо ата

тип мест: -I-2 D-2 (12)

п.с. :

| се а ен състав | ч - | площ дв | пов реди | прои од | въ р од | пъл - | вис м | бон - | диам см | апас - к б.м | | | пол ване - к б.м | | |
|---|---|---|---|---|---|---|---|---|---|---|---|---|---|---|---|
| | | | | | | | | | | на 1 ха | бе кл. | с клони | % | бе кл. | с клони |
| всичко | | | | | | | | | | - | - | - | - | - | - |

вид сеч:

алесяване:

по насоки:

почвопод :

| вид сеч: | одина | стояща | лежаща | едра | средна | дребна | е+с+д | дърва | вър ина | абележка |
|---|---|---|---|---|---|---|---|---|---|---|
| | | | | | | | | | | |
| | | | | | | | | | | |
| | | | | | | | | | | |
| | | | | | | | | | | |

| насоки: | одина | д.вид | почвопод отовка | с ема | смесване | иданки | семена | площ | абележка |
|---|---|---|---|---|---|---|---|---|---|
| | | | | | | | | | |
| | | | | | | | | | |
| | | | | | | | | | |

подотдел: **33 а** **ДГС Суворово 2015, 1 гсу** **семенно насаждение** **13.2 ха**

ст. клас: ироколистен В емлище: с. сеница

вид ори: ирокол. високостъбл. община: В ДО

кате ория: ащитна

нкция: ащ.ивица а опровод

ат ра 2000: и вън

собственост: Държавна собственост, Горски територии

равномерен строеж, средно състояние

положение: и ия - до орие, 250м н.в., о-и ток, равнина, наклон 13 рад са

почва: обикновен черно ем, песъчливо- линеста, некаменлива, плътнена, мно о дълбока, с а, вър л ос, бо ата

тип мест: -I-2 D-1 (13)

п.с. : ер 10, ряст, 3 бонитет

| се а ен състав | ч - | площ дв | пов реди | прои од | въ р од | пъл - | вис м | бон - | диам см | апас - к б.м | | | пол ване - к б.м | | |
|---|---|---|---|---|---|---|---|---|---|---|---|---|---|---|---|
| | | | | | | | | | | на 1 ха | бе кл. | с клони | % | бе кл. | с клони |
| ер | 10 | 13.2 | - | сем | 5 | 0.6 | 0.8 | 4 | - | - | - | - | - | - | - |
| ряст | - | - | - | - | - | - | - | - | - | - | - | - | - | - | - |
| Дрян | - | - | - | - | - | - | - | - | - | - | - | - | - | - | - |
| всичко | | | | | | | | | | - | - | - | - | - | - |

вид сеч: осветление

алесяване:

по насоки:

почвопод :

| вид сеч: | одина | стояща | лежаща | едра | средна | дребна | е+с+д | дърва | вър ина | абележка |
|---|---|---|---|---|---|---|---|---|---|---|
| | | | | | | | | | | |
| | | | | | | | | | | |
| | | | | | | | | | | |
| | | | | | | | | | | |

| насоки: | одина | д.вид | почвопод отовка | с ема | смесване | иданки | семена | площ | абележка |
|---|---|---|---|---|---|---|---|---|---|
| | | | | | | | | | |
| | | | | | | | | | |
| | | | | | | | | | |

*Програма FAP © 2016 | ximaps.com*

подотдел: **33 б** **ДГС Суворово 2015, 1 гсу** **семенно насаждение** **7.4 ха**

ст. клас: ироколистен В емлище: с. сеница

вид ори: ирокол. високостъбл. община: В ДО

кате ория: стопанска

нкция: стопанска

ат ра 2000: и вън

собственост: Държавна собственост, Горски територии

равномерен строеж, средно състояние

положение: и ия - до орие, 250м н.в., о-и ток, склон долна част, наклон 15 рад са

почва: обикновен черно ем, песъчливо- линеста, некаменлива, плътнена, мно о дълбока, с а, вър л ос, бо ата

тип мест: -I-2 D-1 (13)

п.с. : ер 10, ряст, 3 бонитет

| се а ен състав | ч - | площ дв | пов реди | прои од | въ р од | пъл - | вис м | бон - | диам см | апас - к б.м | | | пол ване - к б.м | | |
|---|---|---|---|---|---|---|---|---|---|---|---|---|---|---|---|
| | | | | | | | | | | на 1 ха | бе кл. | с клони | % | бе кл. | с клони |
| ер | 10 | 7.4 | - | сем | 5 | 0.6 | 0.8 | 4 | - | - | - | - | - | - | - |
| ряст | - | - | - | - | - | - | - | - | - | - | - | - | - | - | - |
| Дрян | - | - | - | - | - | - | - | - | - | - | - | - | - | - | - |
| всичко | | | | | | | | | | - | - | - | - | - | - |

вид сеч: осветление

алесяване:

по насоки:

почвопод :

| вид сеч: | одина | стояща | лежаща | едра | средна | дребна | е+с+д | дърва | вър ина | абележка |
|---|---|---|---|---|---|---|---|---|---|---|
| | | | | | | | | | | |
| | | | | | | | | | | |
| | | | | | | | | | | |
| | | | | | | | | | | |

| насоки: | одина | д.вид | почвопод отовка | с ема | смесване | иданки | семена | площ | абележка |
|---|---|---|---|---|---|---|---|---|---|
| | | | | | | | | | |
| | | | | | | | | | |
| | | | | | | | | | |

*Програма FAP © 2016 | ximaps.com*

подотдел: **33 в** **ДГС Суворово 2015, 1 гсу** **издънково насаждение** **4.6 ха**

ст. клас: еров П емлище: с. сеница

вид ори: превръщане община: В ДО

кате ория: стопанска

нкция: стопанска

ат ра 2000: и вън

собственост: Държавна собственост, Горски територии

неравномерен строеж, средно състояние

положение: и ия - до орие, 250м н.в., северо-и ток, равнина, наклон 4 рад са

почва: обикновен черно ем, песъчливо- линеста, некаменлива, плътнена, мно о дълбока, свежа, вър л ос, бо ата

тип мест: -I-2 D-2 (12)

п.с. : ер 10, 3 бонитет

| се а ен състав | ч - | площ дв | пов реди | прои од | въ р од | пъл - | вис м | бон - | диам см | апас - к б.м | | | пол ване - к б.м | | |
|---|---|---|---|---|---|---|---|---|---|---|---|---|---|---|---|
| | | | | | | | | | | на 1 ха | бе кл. | с клони | % | бе кл. | с клони |
| ер | 10 | 4.6 | н2 | и д | 60 | 0.6 | 15 | 4 | 26 | 98 | 450 | 490 | - | 90 | 100 |
| всичко | | | | | | | | | | 98 | 450 | 490 | 20 | 90 | 100 |

пълнота от 0.4 до 0.8

повреди: н2 = а инали, 20%, ниене

вид сеч: санитарна в рели 20%

алесяване:

по насоки:

почвопод :

| вид сеч: | одина | стояща | лежаща | едра | средна | дребна | е+с+д | дърва | вър ина | абележка |
|---|---|---|---|---|---|---|---|---|---|---|
| по ГСП | | 100 | 83 | 0 | 5 | 15 | 20 | 63 | 0 | |
| | | | | | | | | | | |
| | | | | | | | | | | |
| | | | | | | | | | | |

| насоки: | одина | д.вид | почвопод отовка | с ема | смесване | иданки | семена | площ | абележка |
|---|---|---|---|---|---|---|---|---|---|
| | | | | | | | | | |
| | | | | | | | | | |
| | | | | | | | | | |

*Програма FAP © 2016 | ximaps.com*

подотдел: **33 г** **ДГС Суворово 2015, 1 гсу** **семенно насаждение** **21.3 ха**

ст. клас: ироколистен В емлище: с. сеница

вид ори: ирокол. високостъбл. община: В ДО

кате ория: стопанска

нкция: стопанска

ат ра 2000: и вън

собственост: Държавна собственост, Горски територии

равномерен строеж, средно състояние

положение: и ия - до орие, 250м н.в., север, равнина, наклон 7 рад са

почва: обикновен черно ем, песъчливо- линеста, некаменлива, плътнена, мно о дълбока, свежа, вър л ос, бо ата

тип мест: -I-2 D-2 (12)

п.с. : ер 10, 3 бонитет

| се а ен състав | ч - | площ дв | пов реди | прои од | въ р од | пъл - | вис м | бон - | диам см | апас - к б.м | | | пол ване - к б.м | | |
|---|---|---|---|---|---|---|---|---|---|---|---|---|---|---|---|
| | | | | | | | | | | на 1 ха | бе кл. | с клони | % | бе кл. | с клони |
| ер | 10 | 21.3 | - | сем | 5 | 0.7 | 0.8 | 4 | - | - | - | - | - | - | - |
| всичко | | | | | | | | | | - | - | - | - | - | - |

вид сеч:

алесяване:

по насоки:

почвопод :

| вид сеч: | одина | стояща | лежаща | едра | средна | дребна | е+с+д | дърва | вър ина | абележка |
|---|---|---|---|---|---|---|---|---|---|---|
| | | | | | | | | | | |
| | | | | | | | | | | |
| | | | | | | | | | | |
| | | | | | | | | | | |

| насоки: | одина | д.вид | почвопод отовка | с ема | смесване | иданки | семена | площ | абележка |
|---|---|---|---|---|---|---|---|---|---|
| | | | | | | | | | |
| | | | | | | | | | |
| | | | | | | | | | |

*Програма FAP © 2016 | ximaps.com*

подотдел: **33 д** **ДГС Суворово 2015, 1 гсу** **издънково насаждение** **11.0 ха**

ст. клас: еров П емлище: с. сеница

вид ори: превръщане община: В ДО

кате ория: стопанска

нкция: стопанска

ат ра 2000: и вън

собственост: Държавна собственост, Горски територии

неравномерен строеж, средно състояние

положение: и ия - до орие, 250м н.в., апад, склон долна част, наклон 6 рад са

почва: обикновен черно ем, песъчливо- линеста, слабо каменлива, плътнена, средно дълбока, с а, вър л ос, среднобо ата, нелесопри ност 5%

тип мест: -I-2 C-1 (15)

п.с. : ер 10, сен, 3 бонитет

| се а ен състав | ч - | площ дв | пов реди | прои од | въ р од | пъл - | вис м | бон - | диам см | апас - к б.м | | | пол ване - к б.м | | |
|---|---|---|---|---|---|---|---|---|---|---|---|---|---|---|---|
| | | | | | | | | | | на 1 ха | бе кл. | с клони | % | бе кл. | с клони |
| ер | 10 | 11.0 | н2 | и д | 70 | 0.4 | 16 | 4 | 28 | 71 | 780 | 850 | - | 160 | 170 |
| сен | - | - | / | - | - | - | - | - | - | - | - | - | - | - | - |
| Дрян | - | - | / | - | - | - | - | - | - | - | - | - | - | - | - |
| всичко | | | | | | | | | | 71 | 780 | 850 | 20 | 160 | 170 |

пълнота от 0.2 до 0.6

повреди: н2 = а инали, 20%, ниене
/ = неповредени

вид сеч: санитарна в рели 20%

алесяване:

по насоки:

почвопод :

| вид сеч: | одина | стояща | лежаща | едра | средна | дребна | е+с+д | дърва | вър ина | абележка |
|---|---|---|---|---|---|---|---|---|---|---|
| по ГСП | | 170 | 142 | 2 | 8 | 25 | 35 | 107 | 0 | |
| | | | | | | | | | | |
| | | | | | | | | | | |
| | | | | | | | | | | |

| насоки: | одина | д.вид | почвопод отовка | с ема | смесване | иданки | семена | площ | абележка |
|---|---|---|---|---|---|---|---|---|---|
| | | | | | | | | | |
| | | | | | | | | | |
| | | | | | | | | | |

*Програма FAP © 2016 | ximaps.com*

подотдел: **33 е** **ДГС Суворово 2015, 1 гсу** **склопена култура** **0.7 ха**

ст. клас: ерборови к лт ри емлище: с. сеница

вид ори: и лолистни община: В ДО

кате ория: стопанска

нкция: стопанска

ат ра 2000: и вън

собственост: Държавна собственост, Горски територии

равномерен строеж, средно състояние

положение: и ия - до орие, 250м н.в., апад, склон долна част, наклон 16 рад са

почва: обикновен черно ем, песъчливо- линеста, слабо каменлива, плътнена, средно дълбока, с а, вър л ос, среднобо ата

тип мест: -I-2 C-1 (15)

п.с. : ерен бор 10, ер, сен, 2 бонитет

| се а ен състав | ч - | площ дв | пов реди | прои од | въ р од | пъл - | вис м | бон - | диам см | апас - к б.м | | | пол ване - к б.м | | |
|---|---|---|---|---|---|---|---|---|---|---|---|---|---|---|---|
| | | | | | | | | | | на 1 ха | бе кл. | с клони | % | бе кл. | с клони |
| ерен бор | 10 | 0.7 | - | и к | 40 | 0.6 | 14 | 3 | 18 | 192 | 130 | 160 | - | - | - |
| ер | - | - | - | - | - | - | - | - | - | - | - | - | - | - | - |
| сен | - | - | - | - | - | - | - | - | - | - | - | - | - | - | - |
| Дрян | - | - | - | - | - | - | - | - | - | - | - | - | - | - | - |
| всичко | | | | | | | | | | 192 | 130 | 160 | - | - | - |

вид сеч:

алесяване:

по насоки:

почвопод :

| вид сеч: | одина | стояща | лежаща | едра | средна | дребна | е+с+д | дърва | вър ина | абележка |
|---|---|---|---|---|---|---|---|---|---|---|
| | | | | | | | | | | |
| | | | | | | | | | | |
| | | | | | | | | | | |
| | | | | | | | | | | |

| насоки: | одина | д.вид | почвопод отовка | с ема | смесване | иданки | семена | площ | абележка |
|---|---|---|---|---|---|---|---|---|---|
| | | | | | | | | | |
| | | | | | | | | | |
| | | | | | | | | | |

*Програма FAP © 2016 | ximaps.com*

подотдел: **33 ж** **ДГС Суворово 2015, 1 гсу** **склопена култура** **5.9 ха**

ст. клас: ироколистен В емлище: с. сеница

вид ори: ирокол. високостъбл. община: В ДО

кате ория: стопанска

нкция: стопанска

ат ра 2000: и вън

собственост: Държавна собственост, Горски територии

2 1, равномерен строеж, средно състояние

положение: и ия - до орие, 250м н.в., северо- апад, равнина, наклон 4 рад са

почва: обикновен черно ем, песъчливо- линеста, некаменлива, плътнена, мно о дълбока, свежа, вър л ос, бо ата

тип мест: -I-2 D-2 (12)

п.с. : ер 10, 2 бонитет

| се а ен състав | ч - | площ дв | пов реди | прои од | въ р од | пъл - | вис м | бон - | диам см | апас - к б.м | | | пол ване - к б.м | | |
|---|---|---|---|---|---|---|---|---|---|---|---|---|---|---|---|
| | | | | | | | | | | на 1 ха | бе кл. | с клони | % | бе кл. | с клони |
| ер | 10 | 5.9 | - | и к | 20 | 1.0 | 6 | 3 | 8 | 46 | 270 | 380 | - | - | - |
| всичко | | | | | | | | | | 46 | 270 | 380 | - | - | - |

вид сеч:

алесяване:

по насоки:

почвопод :

| вид сеч: | одина | стояща | лежаща | едра | средна | дребна | е+с+д | дърва | вър ина | абележка |
|---|---|---|---|---|---|---|---|---|---|---|
| | | | | | | | | | | |
| | | | | | | | | | | |
| | | | | | | | | | | |
| | | | | | | | | | | |

| насоки: | одина | д.вид | почвопод отовка | с ема | смесване | иданки | семена | площ | абележка |
|---|---|---|---|---|---|---|---|---|---|
| | | | | | | | | | |
| | | | | | | | | | |
| | | | | | | | | | |

*Програма FAP © 2016 | ximaps.com*

подотдел: **33 з** **ДГС Суворово 2015, 1 гсу** **семенно насаждение** **0.7 ха**

ст. клас: ироколистен В емлище: с. сеница

вид ори: ирокол. високостъбл. община: В ДО

кате ория: стопанска

нкция: стопанска

ат ра 2000: и вън

собственост: Общинска собственост, Горски територии

равномерен строеж, средно състояние

положение: и ия - до орие, 300м н.в., апад, равнина, наклон 3 рад са

почва: обикновен черно ем, песъчливо- линеста, некаменлива, плътнена, мно о дълбока, с а, вър л ос, бо ата

тип мест: -I-2 D-1 (13)

п.с. : ер 10, 2 бонитет

| се а ен състав | ч - | площ дв | пов реди | прои од | въ р од | пъл - | вис м | бон - | диам см | апас - к б.м | | | пол ване - к б.м | | |
|---|---|---|---|---|---|---|---|---|---|---|---|---|---|---|---|
| | | | | | | | | | | на 1 ха | бе кл. | с клони | % | бе кл. | с клони |
| ер | 10 | 0.7 | - | сем | 10 | 0.8 | 4 | 2 | 4 | 26 | 20 | 30 | - | - | - |
| всичко | | | | | | | | | | 26 | 20 | 30 | - | - | - |

вид сеч:

алесяване:

по насоки:

почвопод :

| вид сеч: | одина | стояща | лежаща | едра | средна | дребна | е+с+д | дърва | вър ина | абележка |
|---|---|---|---|---|---|---|---|---|---|---|
| | | | | | | | | | | |
| | | | | | | | | | | |
| | | | | | | | | | | |
| | | | | | | | | | | |

| насоки: | одина | д.вид | почвопод отовка | с ема | смесване | иданки | семена | площ | абележка |
|---|---|---|---|---|---|---|---|---|---|
| | | | | | | | | | |
| | | | | | | | | | |
| | | | | | | | | | |

*Програма FAP © 2016 | ximaps.com*

подотдел: **33 и** **ДГС Суворово 2015, 1 гсу** **издънково насаждение** **19.3 ха**

ст. клас: еров П емлище: с. сеница

вид ори: превръщане община: В ДО

кате ория: стопанска

нкция: стопанска

ат ра 2000: и вън

собственост: Държавна собственост, Горски територии

равномерен строеж, добро състояние

положение: и ия - до орие, 300м н.в., апад, равнина, наклон 3 рад са

почва: обикновен черно ем, песъчливо- линеста, некаменлива, плътнена, мно о дълбока, с а, вър л ос, бо ата

тип мест: -I-2 D-1 (13)

п.с. : ер 10, 2 бонитет

| се а ен състав | ч - | площ дв | пов реди | прои од | въ р од | пъл - | вис м | бон - | диам см | апас - к б.м | | | пол ване - к б.м | | |
|---|---|---|---|---|---|---|---|---|---|---|---|---|---|---|---|
| | | | | | | | | | | на 1 ха | бе кл. | с клони | % | бе кл. | с клони |
| ер | 10 | 19.3 | - | и д | 60 | 0.7 | 18 | 3 | 26 | 146 | 2820 | 3050 | - | 970 | 1050 |
| ер | 10 | - | - | сем | 5 | 0.3 | 0.5 | - | - | - | - | - | - | - | - |
| всичко | | | | | | | | | | 146 | 2820 | 3050 | 30 | 970 | 1050 |

вид сеч: постепенно-котловинна 30%

алесяване:

по насоки:

почвопод :

| вид сеч: | одина | стояща | лежаща | едра | средна | дребна | е+с+д | дърва | вър ина | абележка |
|---|---|---|---|---|---|---|---|---|---|---|
| по ГСП | | 1050 | 924 | 21 | 126 | 84 | 231 | 693 | 0 | |
| | | | | | | | | | | |
| | | | | | | | | | | |
| | | | | | | | | | | |

| насоки: | одина | д.вид | почвопод отовка | с ема | смесване | иданки | семена | площ | абележка |
|---|---|---|---|---|---|---|---|---|---|
| | | | | | | | | | |
| | | | | | | | | | |
| | | | | | | | | | |

*Програма FAP © 2016 | ximaps.com*

подотдел: **33 к** **ДГС Суворово 2015, 1 гсу** **семенно насаждение** **4.3 ха**

ст. клас: ироколистен В емлище: с. сеница

вид ори: ирокол. високостъбл. община: В ДО

кате ория: стопанска

нкция: стопанска

ат ра 2000: и вън

собственост: Държавна собственост, Горски територии

равномерен строеж, средно състояние

положение: и ия - до орие, 300м н.в., апад, равнина, наклон 3 рад са

почва: обикновен черно ем, песъчливо- линеста, некаменлива, плътнена, мно о дълбока, с а, вър л ос, бо ата

тип мест: -I-2 D-1 (13)

п.с. : ер 10, 2 бонитет

| се а ен състав | ч - | площ дв | пов реди | прои од | въ р од | пъл - | вис м | бон - | диам см | апас - к б.м | | | пол ване - к б.м | | |
|---|---|---|---|---|---|---|---|---|---|---|---|---|---|---|---|
| | | | | | | | | | | на 1 ха | бе кл. | с клони | % | бе кл. | с клони |
| ер | 10 | 4.3 | - | сем | 1 | 0.9 | 0.4 | 2 | - | - | - | - | - | - | - |
| всичко | | | | | | | | | | - | - | - | - | - | - |

вид сеч: осветление

алесяване:

по насоки:

почвопод :

| вид сеч: | одина | стояща | лежаща | едра | средна | дребна | е+с+д | дърва | вър ина | абележка |
|---|---|---|---|---|---|---|---|---|---|---|
| | | | | | | | | | | |
| | | | | | | | | | | |
| | | | | | | | | | | |
| | | | | | | | | | | |

| насоки: | одина | д.вид | почвопод отовка | с ема | смесване | иданки | семена | площ | абележка |
|---|---|---|---|---|---|---|---|---|---|
| | | | | | | | | | |
| | | | | | | | | | |
| | | | | | | | | | |

*Програма FAP © 2016 | ximaps.com*

подотдел: **33 л** **ДГС Суворово 2015, 1 гсу** **склопена култура** **5.9 ха**

ст. клас: кациев емлище: с. сеница

вид ори: нискостъблени община: В ДО

кате ория: стопанска

нкция: стопанска

ат ра 2000: и вън

собственост: Държавна собственост, Горски територии

2 1, равномерен строеж, средно състояние

положение: и ия - до орие, 250м н.в., северо- апад, равнина, наклон 6 рад са

почва: обикновен черно ем, песъчливо- линеста, некаменлива, плътнена, мно о дълбока, свежа, вър л ос, бо ата

тип мест: -I-2 D-2 (12)

п.с. : кация 10, 3 бонитет

| се а ен състав | ч - | площ дв | пов реди | прои од | въ р од | пъл - | вис м | бон - | диам см | апас - к б.м | | | пол ване - к б.м | | |
|---|---|---|---|---|---|---|---|---|---|---|---|---|---|---|---|
| | | | | | | | | | | на 1 ха | бе кл. | с клони | % | бе кл. | с клони |
| кация | 10 | 5.9 | - | и к | 14 | 1.0 | 9 | 4 | 10 | 54 | 320 | 340 | - | 500 | 530 |
| всичко | | | | | | | | | | 54 | 320 | 340 | 100 | 500 | 530 |

вид сеч: ола а акацията 100% на 6-тата одина

алесяване:

по насоки:

почвопод :

| вид сеч: | одина | стояща | лежаща | едра | средна | дребна | е+с+д | дърва | вър ина | абележка |
|---|---|---|---|---|---|---|---|---|---|---|
| по ГСП | | 530 | 477 | 1 | 53 | 121 | 175 | 302 | 0 | |
| | | | | | | | | | | |
| | | | | | | | | | | |
| | | | | | | | | | | |

| насоки: | одина | д.вид | почвопод отовка | с ема | смесване | иданки | семена | площ | абележка |
|---|---|---|---|---|---|---|---|---|---|
| | | | | | | | | | |
| | | | | | | | | | |
| | | | | | | | | | |

*Програма FAP © 2016 | ximaps.com*

подотдел: **33 м** **ДГС Суворово 2015, 1 гсу** **склопена култура** **0.4 ха**

ст. клас: кациев емлище: с. сеница

вид ори: нискостъблени община: В ДО

кате ория: стопанска

нкция: стопанска

ат ра 2000: и вън

собственост: Общинска собственост, емеделски територии

равномерен строеж, средно състояние

положение: и ия - до орие, 250м н.в., северо- апад, равнина, наклон 6 рад са

почва: обикновен черно ем, песъчливо- линеста, некаменлива, плътнена, мно о дълбока, свежа, вър л ос, бо ата

тип мест: -I-2 D-2 (12)

п.с. : кация 10, 3 бонитет

| се а ен състав | ч - | площ дв | пов реди | прои од | въ р од | пъл - | вис м | бон - | диам см | апас - к б.м | | | пол ване - к б.м | | |
|---|---|---|---|---|---|---|---|---|---|---|---|---|---|---|---|
| | | | | | | | | | | на 1 ха | бе кл. | с клони | % | бе кл. | с клони |
| кация | 10 | 0.4 | - | и к | 14 | 1.0 | 9 | 4 | 10 | 54 | 20 | 20 | - | - | - |
| всичко | | | | | | | | | | 54 | 20 | 20 | - | - | - |

вид сеч:

алесяване:

по насоки:

почвопод :

| вид сеч: | одина | стояща | лежаща | едра | средна | дребна | е+с+д | дърва | вър ина | абележка |
|---|---|---|---|---|---|---|---|---|---|---|
| | | | | | | | | | | |
| | | | | | | | | | | |
| | | | | | | | | | | |
| | | | | | | | | | | |

| насоки: | одина | д.вид | почвопод отовка | с ема | смесване | иданки | семена | площ | абележка |
|---|---|---|---|---|---|---|---|---|---|
| | | | | | | | | | |
| | | | | | | | | | |
| | | | | | | | | | |

*Програма FAP © 2016 | ximaps.com*

подотдел: **33 н** **ДГС Суворово 2015, 1 гсу** **издънково насаждение** **11.8 ха**

ст. клас: еров П емлище: с. сеница

вид ори: превръщане община: В ДО

кате ория: стопанска

нкция: стопанска

ат ра 2000: и вън

собственост: Държавна собственост, Горски територии

неравномерен строеж, средно състояние

положение: и ия - до орие, 250м н.в., о-и ток, равнина, наклон 13 рад са

почва: обикновен черно ем, песъчливо- линеста, некаменлива, плътнена, мно о дълбока, с а, вър л ос, бо ата

тип мест: -I-2 D-1 (13)

п.с. : ер 10, 2 бонитет

| се а ен състав | ч - | площ дв | пов реди | прои од | въ р од | пъл - | вис м | бон - | диам см | апас - к б.м | | | пол ване - к б.м | | |
|---|---|---|---|---|---|---|---|---|---|---|---|---|---|---|---|
| | | | | | | | | | | на 1 ха | бе кл. | с клони | % | бе кл. | с клони |
| ер | 10 | 11.8 | 110с | и д | 70 | 0.4 | 17 | 3 | 28 | 77 | 910 | 980 | - | 910 | 980 |
| ер | 10 | - | / | сем | 6 | 0.6 | 0.8 | - | - | - | - | - | - | - | - |
| ер | 10 | - | - | и д | - | 0.2 | 3 | - | 4 | - | - | - | - | - | - |
| всичко | | | | | | | | | | 77 | 910 | 980 | 100 | 910 | 980 |

пълнота от 0.2 до 0.6

повреди: 110с = с овър ия, леко 10%, силно 10%
/ = неповредени

вид сеч: постепенно-котловинна 100%, от леждане на подраста

алесяване:

по насоки:

почвопод :

| вид сеч: | одина | стояща | лежаща | едра | средна | дребна | е+с+д | дърва | вър ина | абележка |
|---|---|---|---|---|---|---|---|---|---|---|
| по ГСП | | 980 | 863 | 22 | 117 | 78 | 217 | 646 | 0 | |
| | | | | | | | | | | |
| | | | | | | | | | | |
| | | | | | | | | | | |

| насоки: | одина | д.вид | почвопод отовка | с ема | смесване | иданки | семена | площ | абележка |
|---|---|---|---|---|---|---|---|---|---|
| | | | | | | | | | |
| | | | | | | | | | |
| | | | | | | | | | |

подотдел: **33 о** **ДГС Суворово 2015, 1 гсу** **склопена култура** **1.1 ха**

ст. клас: ерборови к лт ри емлище: с. сеница

вид ори: и лолистни община: В ДО

кате ория: стопанска

нкция: стопанска

ат ра 2000: и вън

собственост: Държавна собственост, Горски територии

равномерен строеж, средно състояние

положение: и ия - до орие, 250м н.в., о-и ток, равнина, наклон 5 рад са

почва: обикновен черно ем, песъчливо- линеста, некаменлива, плътнена, мно о дълбока, с а, вър л ос, бо ата

тип мест: -I-2 D-1 (13)

п.с. : ерен бор 10, 2 бонитет

| се а ен състав | ч - | площ дв | пов реди | прои од | въ р од | пъл - | вис м | бон - | диам см | апас - к б.м | | | пол ване - к б.м | | |
|---|---|---|---|---|---|---|---|---|---|---|---|---|---|---|---|
| | | | | | | | | | | на 1 ха | бе кл. | с клони | % | бе кл. | с клони |
| ерен бор | 10 | 1.1 | - | и к | 40 | 0.7 | 14 | 3 | 18 | 224 | 250 | 310 | - | - | - |
| ер | - | - | - | - | - | - | - | - | - | - | - | - | - | - | - |
| всичко | | | | | | | | | | 224 | 250 | 310 | - | - | - |

вид сеч:

алесяване:

по насоки:

почвопод :

| вид сеч: | одина | стояща | лежаща | едра | средна | дребна | е+с+д | дърва | вър ина | абележка |
|---|---|---|---|---|---|---|---|---|---|---|
| | | | | | | | | | | |
| | | | | | | | | | | |
| | | | | | | | | | | |
| | | | | | | | | | | |

| насоки: | одина | д.вид | почвопод отовка | с ема | смесване | иданки | семена | площ | абележка |
|---|---|---|---|---|---|---|---|---|---|
| | | | | | | | | | |
| | | | | | | | | | |
| | | | | | | | | | |

*Програма FAP © 2016 | ximaps.com*

подотдел: **33 п** **ДГС Суворово 2015, 1 гсу** **издънково насаждение** **0.7 ха**

ст. клас: кациев емлище: с. сеница

вид ори: нискостъблени община: В ДО

кате ория: стопанска

нкция: стопанска

ат ра 2000: и вън

собственост: Държавна собственост, Горски територии

равномерен строеж, средно състояние

положение: и ия - до орие, 250м н.в., о-и ток, равнина, наклон 5 рад са

почва: обикновен черно ем, песъчливо- линеста, некаменлива, плътнена, мно о дълбока, с а, вър л ос, бо ата

тип мест: -I-2 D-1 (13)

п.с. : кация 10, 3 бонитет

| се а ен състав | ч - | площ дв | пов реди | прои од | въ р од | пъл - | вис м | бон - | диам см | апас - к б.м | | | пол ване - к б.м | | |
|---|---|---|---|---|---|---|---|---|---|---|---|---|---|---|---|
| | | | | | | | | | | на 1 ха | бе кл. | с клони | % | бе кл. | с клони |
| кация | 10 | 0.7 | - | и д | 12 | 0.8 | 7 | 4 | 8 | 29 | 20 | 20 | - | 30 | 30 |
| всичко | | | | | | | | | | 29 | 20 | 20 | 100 | 30 | 30 |

вид сеч: ола а акацията 100% на 8-тата одина

алесяване:

по насоки:

почвопод :

| вид сеч: | одина | стояща | лежаща | едра | средна | дребна | е+с+д | дърва | вър ина | абележка |
|---|---|---|---|---|---|---|---|---|---|---|
| по ГСП | | 30 | 27 | 1 | 3 | 6 | 10 | 17 | 0 | |
| | | | | | | | | | | |
| | | | | | | | | | | |
| | | | | | | | | | | |

| насоки: | одина | д.вид | почвопод отовка | с ема | смесване | иданки | семена | площ | абележка |
|---|---|---|---|---|---|---|---|---|---|
| | | | | | | | | | |
| | | | | | | | | | |
| | | | | | | | | | |

*Програма FAP © 2016 | ximaps.com*

подотдел: **33 р** **ДГС Суворово 2015, 1 гсу** **издънково насаждение** **2.2 ха**

ст. клас: еров П емлище: с. сеница

вид ори: превръщане община: В ДО

кате ория: стопанска

нкция: стопанска

ат ра 2000: и вън

собственост: Държавна собственост, Горски територии

равномерен строеж, средно състояние

положение: и ия - до орие, 250м н.в., о-и ток, равнина, наклон 5 рад са

почва: обикновен черно ем, песъчливо- линеста, некаменлива, плътнена, мно о дълбока, с а, вър л ос, бо ата

тип мест: -I-2 D-1 (13)

п.с. : ер 10, 2 бонитет

| се а ен състав | ч - | площ дв | пов реди | прои од | въ р од | пъл - | вис м | бон - | диам см | апас - к б.м | | | пол ване - к б.м | | |
|---|---|---|---|---|---|---|---|---|---|---|---|---|---|---|---|
| | | | | | | | | | | на 1 ха | бе кл. | с клони | % | бе кл. | с клони |
| ер | 10 | 2.2 | - | и д | 10 | 0.8 | 4 | 3 | 4 | 24 | 50 | 55 | - | - | - |
| всичко | | | | | | | | | | 24 | 50 | 55 | - | - | - |

вид сеч:

алесяване:

по насоки:

почвопод :

| вид сеч: | одина | стояща | лежаща | едра | средна | дребна | е+с+д | дърва | вър ина | абележка |
|---|---|---|---|---|---|---|---|---|---|---|
| | | | | | | | | | | |
| | | | | | | | | | | |
| | | | | | | | | | | |
| | | | | | | | | | | |

| насоки: | одина | д.вид | почвопод отовка | с ема | смесване | иданки | семена | площ | абележка |
|---|---|---|---|---|---|---|---|---|---|
| | | | | | | | | | |
| | | | | | | | | | |
| | | | | | | | | | |

*Програма FAP © 2016 | ximaps.com*

подотдел: **33 с** **ДГС Суворово 2015, 1 гсу** **издънково насаждение** **0.3 ха**

ст. клас: кациев емлище: с. сеница

вид ори: нискостъблени община: В ДО

кате ория: стопанска

нкция: стопанска

ат ра 2000: и вън

собственост: Държавна собственост, Горски територии

равномерен строеж, средно състояние

положение: и ия - до орие, 250м н.в., и ток, равнина, наклон 2 рад са

почва: обикновен черно ем, песъчливо- линеста, некаменлива, плътнена, мно о дълбока, свежа, вър л ос, бо ата

тип мест: -I-2 D-2 (12)

п.с. : кация 10, 3 бонитет

| се а ен състав | ч - | площ дв | пов реди | прои од | въ р од | пъл - | вис м | бон - | диам см | апас - к б.м | | | пол ване - к б.м | | |
|---|---|---|---|---|---|---|---|---|---|---|---|---|---|---|---|
| | | | | | | | | | | на 1 ха | бе кл. | с клони | % | бе кл. | с клони |
| кация | 10 | 0.3 | - | и д | 6 | 0.7 | 5 | 4 | 6 | 13 | 5 | 5 | - | - | - |
| всичко | | | | | | | | | | 13 | 5 | 5 | - | - | - |

вид сеч:

алесяване:

по насоки:

почвопод :

| вид сеч: | одина | стояща | лежаща | едра | средна | дребна | е+с+д | дърва | вър ина | абележка |
|---|---|---|---|---|---|---|---|---|---|---|
| | | | | | | | | | | |
| | | | | | | | | | | |
| | | | | | | | | | | |
| | | | | | | | | | | |

| насоки: | одина | д.вид | почвопод отовка | с ема | смесване | иданки | семена | площ | абележка |
|---|---|---|---|---|---|---|---|---|---|
| | | | | | | | | | |
| | | | | | | | | | |
| | | | | | | | | | |

*Програма FAP © 2016 | ximaps.com*

подотдел: **33 т** **ДГС Суворово 2015, 1 гсу** **склопена култура** **1.1 ха**

ст. клас: ерборови к лт ри емлище: с. сеница

вид ори: и лолистни община: В ДО

кате ория: стопанска

нкция: стопанска

ат ра 2000: и вън

собственост: Държавна собственост, Горски територии

1.5 1, равномерен строеж, добро състояние

положение: и ия - до орие, 250м н.в., и ток, равнина, наклон 8 рад са

почва: обикновен черно ем, песъчливо- линеста, некаменлива, плътнена, мно о дълбока, свежа, вър л ос, бо ата

тип мест: -I-2 D-2 (12)

п.с. : ерен бор 10, ер, 2 бонитет

| се а ен състав | ч - | площ дв | пов реди | прои од | въ р од | пъл - | вис м | бон - | диам см | апас - к б.м | | | пол ване - к б.м | | |
|---|---|---|---|---|---|---|---|---|---|---|---|---|---|---|---|
| | | | | | | | | | | на 1 ха | бе кл. | с клони | % | бе кл. | с клони |
| ерен бор | 10 | 1.1 | - | и к | 35 | 0.7 | 14 | 2 | 16 | 224 | 250 | 310 | - | - | - |
| ер | - | - | - | - | - | - | - | - | - | - | - | - | - | - | - |
| всичко | | | | | | | | | | 224 | 250 | 310 | - | - | - |

вид сеч:

алесяване:

по насоки:

почвопод :

| вид сеч: | одина | стояща | лежаща | едра | средна | дребна | е+с+д | дърва | вър ина | абележка |
|---|---|---|---|---|---|---|---|---|---|---|
| | | | | | | | | | | |
| | | | | | | | | | | |
| | | | | | | | | | | |
| | | | | | | | | | | |

| насоки: | одина | д.вид | почвопод отовка | с ема | смесване | иданки | семена | площ | абележка |
|---|---|---|---|---|---|---|---|---|---|
| | | | | | | | | | |
| | | | | | | | | | |
| | | | | | | | | | |

*Програма FAP © 2016 | ximaps.com*

подотдел: **33 1** **ДГС Суворово 2015, 1 гсу** **поляна** **0.3 ха**

ст. клас: - емлище: с. сеница

вид ори: ирокол. високостъбл. община: В ДО

кате ория: ащитна

нкция: ащ.ивица а опровод

ат ра 2000: и вън

собственост: Държавна собственост, Горски територии

-

положение: и ия - до орие, 250м н.в., о-и ток, равнина, наклон 12 рад са

почва: обикновен черно ем, песъчливо- линеста, некаменлива, плътнена, мно о дълбока, с а, вър л ос, бо ата

тип мест: -I-2 D-1 (13)

п.с. :

| се а ен състав | ч - | площ дв | пов реди | прои од | въ р од | пъл - | вис м | бон - | диам см | апас - к б.м | | | пол ване - к б.м | | |
|---|---|---|---|---|---|---|---|---|---|---|---|---|---|---|---|
| | | | | | | | | | | на 1 ха | бе кл. | с клони | % | бе кл. | с клони |
| всичко | | | | | | | | | | - | - | - | - | - | - |

вид сеч:

алесяване:

по насоки:

почвопод :

| вид сеч: | одина | стояща | лежаща | едра | средна | дребна | е+с+д | дърва | вър ина | абележка |
|---|---|---|---|---|---|---|---|---|---|---|
| | | | | | | | | | | |
| | | | | | | | | | | |
| | | | | | | | | | | |
| | | | | | | | | | | |

| насоки: | одина | д.вид | почвопод отовка | с ема | смесване | иданки | семена | площ | абележка |
|---|---|---|---|---|---|---|---|---|---|
| | | | | | | | | | |
| | | | | | | | | | |
| | | | | | | | | | |

подотдел: **33 2** **ДГС Суворово 2015, 1 гсу** **поляна** **0.2 ха**

ст. клас: - емлище: с. сеница

вид ори: ирокол. високостъбл. община: В ДО

кате ория: ащитна

нкция: ащ.ивица а опровод

ат ра 2000: и вън

собственост: Държавна собственост, Горски територии

-

положение: и ия - до орие, 250м н.в., о-и ток, равнина, наклон 12 рад са

почва: обикновен черно ем, песъчливо- линеста, некаменлива, плътнена, мно о дълбока, с а, вър л ос, бо ата

тип мест: -I-2 D-1 (13)

п.с. :

| се а ен състав | ч - | площ дв | пов реди | прои од | въ р од | пъл - | вис м | бон - | диам см | апас - к б.м | | | пол ване - к б.м | | |
|---|---|---|---|---|---|---|---|---|---|---|---|---|---|---|---|
| | | | | | | | | | | на 1 ха | бе кл. | с клони | % | бе кл. | с клони |
| всичко | | | | | | | | | | - | - | - | - | - | - |

вид сеч:

алесяване:

по насоки:

почвопод :

| вид сеч: | одина | стояща | лежаща | едра | средна | дребна | е+с+д | дърва | вър ина | абележка |
|---|---|---|---|---|---|---|---|---|---|---|
| | | | | | | | | | | |
| | | | | | | | | | | |
| | | | | | | | | | | |
| | | | | | | | | | | |

| насоки: | одина | д.вид | почвопод отовка | с ема | смесване | иданки | семена | площ | абележка |
|---|---|---|---|---|---|---|---|---|---|
| | | | | | | | | | |
| | | | | | | | | | |
| | | | | | | | | | |

подотдел: **33 3** **ДГС Суворово 2015, 1 гсу** **поляна** **0.7 ха**

ст. клас: - емлище: с. сеница

вид ори: ирокол. високостъбл. община: В ДО

кате ория: ащитна

нкция: ащ.ивица а опровод

ат ра 2000: и вън

собственост: Държавна собственост, Горски територии

-

положение: и ия - до орие, 250м н.в., о-и ток, равнина, наклон 15 рад са

почва: обикновен черно ем, песъчливо- линеста, некаменлива, плътнена, мно о дълбока, с а, вър л ос, бо ата

тип мест: -I-2 D-1 (13)

п.с. :

| се а ен състав | ч - | площ дв | пов реди | прои од | въ р од | пъл - | вис м | бон - | диам см | апас - к б.м | | | пол ване - к б.м | | |
|---|---|---|---|---|---|---|---|---|---|---|---|---|---|---|---|
| | | | | | | | | | | на 1 ха | бе кл. | с клони | % | бе кл. | с клони |
| всичко | | | | | | | | | | - | - | - | - | - | - |

вид сеч:

алесяване:

по насоки:

почвопод :

| вид сеч: | одина | стояща | лежаща | едра | средна | дребна | е+с+д | дърва | вър ина | абележка |
|---|---|---|---|---|---|---|---|---|---|---|
| | | | | | | | | | | |
| | | | | | | | | | | |
| | | | | | | | | | | |
| | | | | | | | | | | |

| насоки: | одина | д.вид | почвопод отовка | с ема | смесване | иданки | семена | площ | абележка |
|---|---|---|---|---|---|---|---|---|---|
| | | | | | | | | | |
| | | | | | | | | | |
| | | | | | | | | | |

*Програма FAP © 2016 | ximaps.com*

подотдел: **33 4** **ДГС Суворово 2015, 1 гсу** **поляна** **5.4 ха**

ст. клас: - емлище: с. сеница

вид ори: ирокол. високостъбл. община: В ДО

кате ория: стопанска

нкция: стопанска

ат ра 2000: и вън

собственост: Държавна собственост, Горски територии

-

положение: и ия - до орие, 250м н.в., о-и ток, склон долна част, наклон 15 рад са

почва: обикновен черно ем, песъчливо- линеста, некаменлива, плътнена, мно о дълбока, с а, вър л ос, бо ата

тип мест: -I-2 D-1 (13)

п.с. :

| се а ен състав | ч - | площ дв | пов реди | прои од | въ р од | пъл - | вис м | бон - | диам см | апас - к б.м | | | пол ване - к б.м | | |
|---|---|---|---|---|---|---|---|---|---|---|---|---|---|---|---|
| | | | | | | | | | | на 1 ха | бе кл. | с клони | % | бе кл. | с клони |
| всичко | | | | | | | | | | - | - | - | - | - | - |

вид сеч:

алесяване:

по насоки:

почвопод :

| вид сеч: | одина | стояща | лежаща | едра | средна | дребна | е+с+д | дърва | вър ина | абележка |
|---|---|---|---|---|---|---|---|---|---|---|
| | | | | | | | | | | |
| | | | | | | | | | | |
| | | | | | | | | | | |
| | | | | | | | | | | |

| насоки: | одина | д.вид | почвопод отовка | с ема | смесване | иданки | семена | площ | абележка |
|---|---|---|---|---|---|---|---|---|---|
| | | | | | | | | | |
| | | | | | | | | | |
| | | | | | | | | | |

*Програма FAP © 2016 | ximaps.com*

подотдел: **33 5** **ДГС Суворово 2015, 1 гсу** **поляна** **0.4 ха**

ст. клас: - емлище: с. сеница

вид ори: ирокол. високостъбл. община: В ДО

кате ория: стопанска

нкция: стопанска

ат ра 2000: и вън

собственост: Държавна собственост, Горски територии

-

положение: и ия - до орие, 250м н.в., о-и ток, склон долна част, наклон 15 рад са

почва: обикновен черно ем, песъчливо- линеста, некаменлива, плътнена, мно о дълбока, с а, вър л ос, бо ата

тип мест: -I-2 D-1 (13)

п.с. :

| се а ен състав | ч - | площ дв | пов реди | прои од | въ р од | пъл - | вис м | бон - | диам см | апас - к б.м | | | пол ване - к б.м | | |
|---|---|---|---|---|---|---|---|---|---|---|---|---|---|---|---|
| | | | | | | | | | | на 1 ха | бе кл. | с клони | % | бе кл. | с клони |
| всичко | | | | | | | | | | - | - | - | - | - | - |

вид сеч:

алесяване:

по насоки:

почвопод :

| вид сеч: | одина | стояща | лежаща | едра | средна | дребна | е+с+д | дърва | вър ина | абележка |
|---|---|---|---|---|---|---|---|---|---|---|
| | | | | | | | | | | |
| | | | | | | | | | | |
| | | | | | | | | | | |
| | | | | | | | | | | |

| насоки: | одина | д.вид | почвопод отовка | с ема | смесване | иданки | семена | площ | абележка |
|---|---|---|---|---|---|---|---|---|---|
| | | | | | | | | | |
| | | | | | | | | | |
| | | | | | | | | | |

подотдел: **33 6** **ДГС Суворово 2015, 1 гсу** **поляна** **0.4 ха**

ст. клас: - емлище: с. сеница

вид ори: превръщане община: В ДО

кате ория: стопанска

нкция: стопанска

ат ра 2000: и вън

собственост: Държавна собственост, Горски територии

-

положение: и ия - до орие, 250м н.в., северо-и ток, равнина, наклон 4 рад са

почва: обикновен черно ем, песъчливо- линеста, некаменлива, плътнена, мно о дълбока, свежа, вър л ос, бо ата

тип мест: -I-2 D-2 (12)

п.с. :

| се а ен състав | ч - | площ дв | пов реди | прои од | въ р од | пъл - | вис м | бон - | диам см | апас - к б.м | | | пол ване - к б.м | | |
|---|---|---|---|---|---|---|---|---|---|---|---|---|---|---|---|
| | | | | | | | | | | на 1 ха | бе кл. | с клони | % | бе кл. | с клони |
| всичко | | | | | | | | | | - | - | - | - | - | - |

вид сеч:

алесяване:

по насоки:

почвопод :

| вид сеч: | одина | стояща | лежаща | едра | средна | дребна | е+с+д | дърва | вър ина | абележка |
|---|---|---|---|---|---|---|---|---|---|---|
| | | | | | | | | | | |
| | | | | | | | | | | |
| | | | | | | | | | | |
| | | | | | | | | | | |

| насоки: | одина | д.вид | почвопод отовка | с ема | смесване | иданки | семена | площ | абележка |
|---|---|---|---|---|---|---|---|---|---|
| | | | | | | | | | |
| | | | | | | | | | |
| | | | | | | | | | |

подотдел: **33 7** **ДГС Суворово 2015, 1 гсу** **поляна** **0.2 ха**

ст. клас: - емлище: с. сеница

вид ори: превръщане община: В ДО

кате ория: стопанска

нкция: стопанска

ат ра 2000: и вън

собственост: Държавна собственост, Горски територии

-

положение: и ия - до орие, 250м н.в., северо-и ток, склон долна част, наклон 8 рад са

почва: обикновен черно ем, песъчливо- линеста, некаменлива, плътнена, мно о дълбока, свежа, вър л ос, бо ата

тип мест: -I-2 D-2 (12)

п.с. :

| се а ен състав | ч - | площ дв | пов реди | прои од | въ р од | пъл - | вис м | бон - | диам см | апас - к б.м | | | пол ване - к б.м | | |
|---|---|---|---|---|---|---|---|---|---|---|---|---|---|---|---|
| | | | | | | | | | | на 1 ха | бе кл. | с клони | % | бе кл. | с клони |
| всичко | | | | | | | | | | - | - | - | - | - | - |

вид сеч:

алесяване:

по насоки:

почвопод :

| вид сеч: | одина | стояща | лежаща | едра | средна | дребна | е+с+д | дърва | вър ина | абележка |
|---|---|---|---|---|---|---|---|---|---|---|
| | | | | | | | | | | |
| | | | | | | | | | | |
| | | | | | | | | | | |
| | | | | | | | | | | |

| насоки: | одина | д.вид | почвопод отовка | с ема | смесване | иданки | семена | площ | абележка |
|---|---|---|---|---|---|---|---|---|---|
| | | | | | | | | | |
| | | | | | | | | | |
| | | | | | | | | | |

подотдел: **33 8** **ДГС Суворово 2015, 1 гсу** **поляна** **0.2 ха**

ст. клас: - емлище: с. сеница

вид ори: ирокол. високостъбл. община: В ДО

кате ория: стопанска

нкция: стопанска

ат ра 2000: и вън

собственост: Държавна собственост, Горски територии

-

положение: и ия - до орие, 250м н.в., северо-и ток, склон долна част, наклон 6 рад са

почва: обикновен черно ем, песъчливо- линеста, некаменлива, плътнена, мно о дълбока, свежа, вър л ос, бо ата

тип мест: -I-2 D-2 (12)

п.с. :

| се а ен състав | ч - | площ дв | пов реди | прои од | въ р од | пъл - | вис м | бон - | диам см | апас - к б.м | | | пол ване - к б.м | | |
|---|---|---|---|---|---|---|---|---|---|---|---|---|---|---|---|
| | | | | | | | | | | на 1 ха | бе кл. | с клони | % | бе кл. | с клони |
| всичко | | | | | | | | | | - | - | - | - | - | - |

вид сеч:

алесяване:

по насоки:

почвопод :

| вид сеч: | одина | стояща | лежаща | едра | средна | дребна | е+с+д | дърва | вър ина | абележка |
|---|---|---|---|---|---|---|---|---|---|---|
| | | | | | | | | | | |
| | | | | | | | | | | |
| | | | | | | | | | | |
| | | | | | | | | | | |

| насоки: | одина | д.вид | почвопод отовка | с ема | смесване | иданки | семена | площ | абележка |
|---|---|---|---|---|---|---|---|---|---|
| | | | | | | | | | |
| | | | | | | | | | |
| | | | | | | | | | |

*Програма FAP © 2016 | ximaps.com*

подотдел: **33 9** **ДГС Суворово 2015, 1 гсу** **поляна** **1.1 ха**

ст. клас: - емлище: с. сеница

вид ори: ирокол. високостъбл. община: В ДО

кате ория: стопанска

нкция: стопанска

ат ра 2000: и вън

собственост: Държавна собственост, Горски територии

-

положение: и ия - до орие, 250м н.в., северо-и ток, склон долна част, наклон 6 рад са

почва: обикновен черно ем, песъчливо- линеста, некаменлива, плътнена, мно о дълбока, свежа, вър л ос, бо ата

тип мест: -I-2 D-2 (12)

п.с. :

| се а ен състав | ч - | площ дв | пов реди | прои од | въ р од | пъл - | вис м | бон - | диам см | апас - к б.м | | | пол ване - к б.м | | |
|---|---|---|---|---|---|---|---|---|---|---|---|---|---|---|---|
| | | | | | | | | | | на 1 ха | бе кл. | с клони | % | бе кл. | с клони |
| всичко | | | | | | | | | | - | - | - | - | - | - |

вид сеч:

алесяване:

по насоки:

почвопод :

| вид сеч: | одина | стояща | лежаща | едра | средна | дребна | е+с+д | дърва | вър ина | абележка |
|---|---|---|---|---|---|---|---|---|---|---|
| | | | | | | | | | | |
| | | | | | | | | | | |
| | | | | | | | | | | |
| | | | | | | | | | | |

| насоки: | одина | д.вид | почвопод отовка | с ема | смесване | иданки | семена | площ | абележка |
|---|---|---|---|---|---|---|---|---|---|
| | | | | | | | | | |
| | | | | | | | | | |
| | | | | | | | | | |

*Програма FAP © 2016 | ximaps.com*

подотдел: **33 10** **ДГС Суворово 2015, 1 гсу** **поляна** **0.6 ха**

ст. клас: - емлище: с. сеница

вид ори: превръщане община: В ДО

кате ория: стопанска

нкция: стопанска

ат ра 2000: и вън

собственост: Държавна собственост, Горски територии

-

положение: и ия - до орие, 250м н.в., северо- апад, склон долна част, наклон 5 рад са

почва: обикновен черно ем, песъчливо- линеста, некаменлива, плътнена, мно о дълбока, свежа, вър л ос, бо ата

тип мест: -I-2 D-2 (12)

п.с. :

| се а ен състав | ч - | площ дв | пов реди | прои од | въ р од | пъл - | вис м | бон - | диам см | апас - к б.м | | | пол ване - к б.м | | |
|---|---|---|---|---|---|---|---|---|---|---|---|---|---|---|---|
| | | | | | | | | | | на 1 ха | бе кл. | с клони | % | бе кл. | с клони |
| всичко | | | | | | | | | | - | - | - | - | - | - |

вид сеч:

алесяване:

по насоки:

почвопод :

| вид сеч: | одина | стояща | лежаща | едра | средна | дребна | е+с+д | дърва | вър ина | абележка |
|---|---|---|---|---|---|---|---|---|---|---|
| | | | | | | | | | | |
| | | | | | | | | | | |
| | | | | | | | | | | |
| | | | | | | | | | | |

| насоки: | одина | д.вид | почвопод отовка | с ема | смесване | иданки | семена | площ | абележка |
|---|---|---|---|---|---|---|---|---|---|
| | | | | | | | | | |
| | | | | | | | | | |
| | | | | | | | | | |

*Програма FAP © 2016 | ximaps.com*

подотдел: **33 11** **ДГС Суворово 2015, 1 гсу** **поляна** **0.3 ха**

ст. клас: - емлище: с. сеница

вид ори: ирокол. високостъбл. община: В ДО

кате ория: стопанска

нкция: стопанска

ат ра 2000: и вън

собственост: Държавна собственост, Горски територии

-

положение: и ия - до орие, 250м н.в., северо- апад, склон долна част, наклон 7 рад са

почва: обикновен черно ем, песъчливо- линеста, некаменлива, плътнена, мно о дълбока, свежа, вър л ос, бо ата

тип мест: -I-2 D-2 (12)

п.с. :

| се а ен състав | ч - | площ дв | пов реди | прои од | въ р од | пъл - | вис м | бон - | диам см | апас - к б.м | | | пол ване - к б.м | | |
|---|---|---|---|---|---|---|---|---|---|---|---|---|---|---|---|
| | | | | | | | | | | на 1 ха | бе кл. | с клони | % | бе кл. | с клони |
| всичко | | | | | | | | | | - | - | - | - | - | - |

вид сеч:

алесяване:

по насоки:

почвопод :

| вид сеч: | одина | стояща | лежаща | едра | средна | дребна | е+с+д | дърва | вър ина | абележка |
|---|---|---|---|---|---|---|---|---|---|---|
| | | | | | | | | | | |
| | | | | | | | | | | |
| | | | | | | | | | | |
| | | | | | | | | | | |

| насоки: | одина | д.вид | почвопод отовка | с ема | смесване | иданки | семена | площ | абележка |
|---|---|---|---|---|---|---|---|---|---|
| | | | | | | | | | |
| | | | | | | | | | |
| | | | | | | | | | |

*Програма FAP © 2016 | ximaps.com*

подотдел: **33 12** **ДГС Суворово 2015, 1 гсу** **поляна** **0.4 ха**

ст. клас: - емлище: с. сеница

вид ори: ирокол. високостъбл. община: В ДО

кате ория: стопанска

нкция: стопанска

ат ра 2000: и вън

собственост: Държавна собственост, Горски територии

-

положение: и ия - до орие, 250м н.в., северо- апад, равнина, наклон 4 рад са

почва: обикновен черно ем, песъчливо- линеста, некаменлива, плътнена, мно о дълбока, свежа, вър л ос, бо ата

тип мест: -I-2 D-2 (12)

п.с. :

| се а ен състав | ч - | площ дв | пов реди | прои од | въ р од | пъл - | вис м | бон - | диам см | апас - к б.м | | | пол ване - к б.м | | |
|---|---|---|---|---|---|---|---|---|---|---|---|---|---|---|---|
| | | | | | | | | | | на 1 ха | бе кл. | с клони | % | бе кл. | с клони |
| всичко | | | | | | | | | | - | - | - | - | - | - |

вид сеч:

алесяване:

по насоки:

почвопод :

| вид сеч: | одина | стояща | лежаща | едра | средна | дребна | е+с+д | дърва | вър ина | абележка |
|---|---|---|---|---|---|---|---|---|---|---|
| | | | | | | | | | | |
| | | | | | | | | | | |
| | | | | | | | | | | |
| | | | | | | | | | | |

| насоки: | одина | д.вид | почвопод отовка | с ема | смесване | иданки | семена | площ | абележка |
|---|---|---|---|---|---|---|---|---|---|
| | | | | | | | | | |
| | | | | | | | | | |
| | | | | | | | | | |

подотдел: **33 13** **ДГС Суворово 2015, 1 гсу** **поляна** **0.3 ха**

ст. клас: - емлище: с. сеница

вид ори: нискостъблени община: В ДО

кате ория: стопанска

нкция: стопанска

ат ра 2000: и вън

собственост: Държавна собственост, Горски територии

-

положение: и ия - до орие, 300м н.в., апад, равнина, наклон 3 рад са

почва: обикновен черно ем, песъчливо- линеста, некаменлива, плътнена, мно о дълбока, с а, вър л ос, бо ата

тип мест: -I-2 D-1 (13)

п.с. :

| се а ен състав | ч - | площ дв | пов реди | прои од | въ р од | пъл - | вис м | бон - | диам см | апас - к б.м | | | пол ване - к б.м | | |
|---|---|---|---|---|---|---|---|---|---|---|---|---|---|---|---|
| | | | | | | | | | | на 1 ха | бе кл. | с клони | % | бе кл. | с клони |
| всичко | | | | | | | | | | - | - | - | - | - | - |

вид сеч:

алесяване:

по насоки:

почвопод :

| вид сеч: | одина | стояща | лежаща | едра | средна | дребна | е+с+д | дърва | вър ина | абележка |
|---|---|---|---|---|---|---|---|---|---|---|
| | | | | | | | | | | |
| | | | | | | | | | | |
| | | | | | | | | | | |
| | | | | | | | | | | |

| насоки: | одина | д.вид | почвопод отовка | с ема | смесване | иданки | семена | площ | абележка |
|---|---|---|---|---|---|---|---|---|---|
| | | | | | | | | | |
| | | | | | | | | | |
| | | | | | | | | | |

подотдел: **33 14** **ДГС Суворово 2015, 1 гсу** **поляна** **1.3 ха**

ст. клас: - емлище: с. сеница

вид ори: нискостъблени община: В ДО

кате ория: стопанска

нкция: стопанска

ат ра 2000: и вън

собственост: Държавна собственост, Горски територии

-

положение: и ия - до орие, 250м н.в., север, склон долна част, наклон 7 рад са

почва: обикновен черно ем, песъчливо- линеста, некаменлива, плътнена, мно о дълбока, свежа, вър л ос, бо ата

тип мест: -I-2 D-2 (12)

п.с. :

| се а ен състав | ч - | площ дв | пов реди | прои од | въ р од | пъл - | вис м | бон - | диам см | апас - к б.м | | | пол ване - к б.м | | |
|---|---|---|---|---|---|---|---|---|---|---|---|---|---|---|---|
| | | | | | | | | | | на 1 ха | бе кл. | с клони | % | бе кл. | с клони |
| всичко | | | | | | | | | | - | - | - | - | - | - |

вид сеч:

алесяване:

по насоки:

почвопод :

| вид сеч: | одина | стояща | лежаща | едра | средна | дребна | е+с+д | дърва | вър ина | абележка |
|---|---|---|---|---|---|---|---|---|---|---|
| | | | | | | | | | | |
| | | | | | | | | | | |
| | | | | | | | | | | |
| | | | | | | | | | | |

| насоки: | одина | д.вид | почвопод отовка | с ема | смесване | иданки | семена | площ | абележка |
|---|---|---|---|---|---|---|---|---|---|
| | | | | | | | | | |
| | | | | | | | | | |
| | | | | | | | | | |

*Програма FAP © 2016 | ximaps.com*

подотдел: **33 15** **ДГС Суворово 2015, 1 гсу** **поляна** **0.2 ха**

ст. клас: - емлище: с. сеница

вид ори: и лолистни община: В ДО

кате ория: стопанска

нкция: стопанска

ат ра 2000: и вън

собственост: Държавна собственост, Горски територии

-

положение: и ия - до орие, 250м н.в., и ток, равнина, наклон 4 рад са

почва: обикновен черно ем, песъчливо- линеста, некаменлива, плътнена, мно о дълбока, свежа, вър л ос, бо ата

тип мест: -I-2 D-2 (12)

п.с. :

| се а ен състав | ч - | площ дв | пов реди | прои од | въ р од | пъл - | вис м | бон - | диам см | апас - к б.м | | | пол ване - к б.м | | |
|---|---|---|---|---|---|---|---|---|---|---|---|---|---|---|---|
| | | | | | | | | | | на 1 ха | бе кл. | с клони | % | бе кл. | с клони |
| всичко | | | | | | | | | | - | - | - | - | - | - |

вид сеч:

алесяване:

по насоки:

почвопод :

| вид сеч: | одина | стояща | лежаща | едра | средна | дребна | е+с+д | дърва | вър ина | абележка |
|---|---|---|---|---|---|---|---|---|---|---|
| | | | | | | | | | | |
| | | | | | | | | | | |
| | | | | | | | | | | |
| | | | | | | | | | | |

| насоки: | одина | д.вид | почвопод отовка | с ема | смесване | иданки | семена | площ | абележка |
|---|---|---|---|---|---|---|---|---|---|
| | | | | | | | | | |
| | | | | | | | | | |
| | | | | | | | | | |

*Програма FAP © 2016 | ximaps.com*

подотдел: **34 а** **ДГС Суворово 2015, 1 гсу** **издънково насаждение** **24.3 ха**

ст. клас: кациев емлище: с. Добротич

вид ори: нискостъблени община: В ДО

кате ория: стопанска

нкция: стопанска

ат ра 2000: и вън

собственост: Държавна собственост, Горски територии

равномерен строеж, средно състояние

положение: и ия - до орие, 250м н.в., север, равнина, наклон 3 рад са

почва: обикновен черно ем, песъчливо- линеста, некаменлива, плътнена, мно о дълбока, свежа, вър л ос, бо ата

тип мест: -I-2 D-2 (12)

п.с. : кация 10, 2 бонитет

| се а ен състав | ч - | площ дв | пов реди | прои од | въ р од | пъл - | вис м | бон - | диам см | апас - к б.м | | | пол ване - к б.м | | |
|---|---|---|---|---|---|---|---|---|---|---|---|---|---|---|---|
| | | | | | | | | | | на 1 ха | бе кл. | с клони | % | бе кл. | с клони |
| кация | 10 | 24.3 | - | и д | 14 | 0.9 | 12 | 3 | 12 | 76 | 1850 | 1940 | - | 2490 | 2610 |
| всичко | | | | | | | | | | 76 | 1850 | 1940 | 100 | 2490 | 2610 |

вид сеч: ола а акацията 100% на 6-тата одина

алесяване:

по насоки:

почвопод :

| вид сеч: | одина | стояща | лежаща | едра | средна | дребна | е+с+д | дърва | вър ина | абележка |
|---|---|---|---|---|---|---|---|---|---|---|
| по ГСП | | 2610 | 2349 | 1 | 261 | 600 | 862 | 1487 | 0 | |
| | | | | | | | | | | |
| | | | | | | | | | | |
| | | | | | | | | | | |

| насоки: | одина | д.вид | почвопод отовка | с ема | смесване | иданки | семена | площ | абележка |
|---|---|---|---|---|---|---|---|---|---|
| | | | | | | | | | |
| | | | | | | | | | |
| | | | | | | | | | |

*Програма FAP © 2016 | ximaps.com*

подотдел: **34 б** **ДГС Суворово 2015, 1 гсу** **семенно насаждение** **9.3 ха**

ст. клас: ироколистен В емлище: с. Добротич

вид ори: ирокол. високостъбл. община: В ДО

кате ория: стопанска

нкция: стопанска

ат ра 2000: и вън

собственост: Държавна собственост, Горски територии

равномерен строеж, средно състояние

положение: и ия - до орие, 250м н.в., север, равнина, наклон 3 рад са

почва: обикновен черно ем, песъчливо- линеста, некаменлива, плътнена, мно о дълбока, свежа, вър л ос, бо ата

тип мест: -I-2 D-2 (12)

п.с. : ер 10, 3 бонитет

| се а ен състав | ч - | площ дв | пов реди | прои од | въ р од | пъл - | вис м | бон - | диам см | апас - к б.м | | | пол ване - к б.м | | |
|---|---|---|---|---|---|---|---|---|---|---|---|---|---|---|---|
| | | | | | | | | | | на 1 ха | бе кл. | с клони | % | бе кл. | с клони |
| ер | 10 | 9.3 | - | сем | 8 | 0.8 | 1.2 | 4 | - | - | - | - | - | - | - |
| кация | - | - | - | - | - | - | - | - | - | - | - | - | - | - | - |
| всичко | | | | | | | | | | - | - | - | - | - | - |

вид сеч:

алесяване:

по насоки:

почвопод :

| вид сеч: | одина | стояща | лежаща | едра | средна | дребна | е+с+д | дърва | вър ина | абележка |
|---|---|---|---|---|---|---|---|---|---|---|
| | | | | | | | | | | |
| | | | | | | | | | | |
| | | | | | | | | | | |
| | | | | | | | | | | |

| насоки: | одина | д.вид | почвопод отовка | с ема | смесване | иданки | семена | площ | абележка |
|---|---|---|---|---|---|---|---|---|---|
| | | | | | | | | | |
| | | | | | | | | | |
| | | | | | | | | | |

*Програма FAP © 2016 | ximaps.com*

подотдел: **34 в** **ДГС Суворово 2015, 1 гсу** **издънково насаждение** **1.5 ха**

ст. клас: еров П емлище: с. Добротич

вид ори: превръщане община: В ДО

кате ория: стопанска

нкция: стопанска

ат ра 2000: и вън

собственост: Държавна собственост, Горски територии

равномерен строеж, средно състояние

положение: и ия - до орие, 250м н.в., север, равнина, наклон 3 рад са

почва: обикновен черно ем, песъчливо- линеста, некаменлива, плътнена, мно о дълбока, свежа, вър л ос, бо ата

тип мест: -I-2 D-2 (12)

п.с. : ер 10, 2 бонитет

| се а ен състав | ч - | площ дв | пов реди | прои од | въ р од | пъл - | вис м | бон - | диам см | апас - к б.м | | | пол ване - к б.м | | |
|---|---|---|---|---|---|---|---|---|---|---|---|---|---|---|---|
| | | | | | | | | | | на 1 ха | бе кл. | с клони | % | бе кл. | с клони |
| ер | 10 | 1.5 | - | и д | 70 | 0.4 | 17 | 3 | 28 | 87 | 130 | 140 | - | 130 | 140 |
| ер | 10 | - | - | сем | 8 | 0.8 | 1.2 | - | - | - | - | - | - | - | - |
| кация | - | - | - | - | - | - | - | - | - | - | - | - | - | - | - |
| всичко | | | | | | | | | | 87 | 130 | 140 | 100 | 130 | 140 |

вид сеч: постепенно-котловинна 100%, от леждане на подраста

алесяване:

по насоки:

почвопод :

| вид сеч: | одина | стояща | лежаща | едра | средна | дребна | е+с+д | дърва | вър ина | абележка |
|---|---|---|---|---|---|---|---|---|---|---|
| по ГСП | | 140 | 124 | 5 | 16 | 11 | 32 | 92 | 0 | |
| | | | | | | | | | | |
| | | | | | | | | | | |
| | | | | | | | | | | |

| насоки: | одина | д.вид | почвопод отовка | с ема | смесване | иданки | семена | площ | абележка |
|---|---|---|---|---|---|---|---|---|---|
| | | | | | | | | | |
| | | | | | | | | | |
| | | | | | | | | | |

*Програма FAP © 2016 | ximaps.com*

подотдел: **34 1** **ДГС Суворово 2015, 1 гсу** **поляна** **0.2 ха**

ст. клас: - емлище: с. Добротич

вид ори: нискостъблени община: В ДО

кате ория: стопанска

нкция: стопанска

ат ра 2000: и вън

собственост: Държавна собственост, Горски територии

-

положение: и ия - до орие, 250м н.в., север, равнина, наклон 3 рад са

почва: обикновен черно ем, песъчливо- линеста, некаменлива, плътнена, мно о дълбока, свежа, вър л ос, бо ата

тип мест: -I-2 D-2 (12)

п.с. :

| се а ен състав | ч - | площ дв | пов реди | прои од | въ р од | пъл - | вис м | бон - | диам см | апас - к б.м | | | пол ване - к б.м | | |
|---|---|---|---|---|---|---|---|---|---|---|---|---|---|---|---|
| | | | | | | | | | | на 1 ха | бе кл. | с клони | % | бе кл. | с клони |
| всичко | | | | | | | | | | - | - | - | - | - | - |

вид сеч:

алесяване:

по насоки:

почвопод :

| вид сеч: | одина | стояща | лежаща | едра | средна | дребна | е+с+д | дърва | вър ина | абележка |
|---|---|---|---|---|---|---|---|---|---|---|
| | | | | | | | | | | |
| | | | | | | | | | | |
| | | | | | | | | | | |
| | | | | | | | | | | |

| насоки: | одина | д.вид | почвопод отовка | с ема | смесване | иданки | семена | площ | абележка |
|---|---|---|---|---|---|---|---|---|---|
| | | | | | | | | | |
| | | | | | | | | | |
| | | | | | | | | | |

*Програма FAP © 2016 | ximaps.com*

подотдел: **34 2** **ДГС Суворово 2015, 1 гсу** **поляна** **0.1 ха**

ст. клас: - емлище: с. Добротич

вид ори: нискостъблени община: В ДО

кате ория: стопанска

нкция: стопанска

ат ра 2000: и вън

собственост: Държавна собственост, Горски територии

-

положение: и ия - до орие, 250м н.в., север, равнина, наклон 3 рад са

почва: обикновен черно ем, песъчливо- линеста, некаменлива, плътнена, мно о дълбока, свежа, вър л ос, бо ата

тип мест: -I-2 D-2 (12)

п.с. :

| се а ен състав | ч - | площ дв | пов реди | прои од | въ р од | пъл - | вис м | бон - | диам см | апас - к б.м | | | пол ване - к б.м | | |
|---|---|---|---|---|---|---|---|---|---|---|---|---|---|---|---|
| | | | | | | | | | | на 1 ха | бе кл. | с клони | % | бе кл. | с клони |
| всичко | | | | | | | | | | - | - | - | - | - | - |

вид сеч:

алесяване:

по насоки:

почвопод :

| вид сеч: | одина | стояща | лежаща | едра | средна | дребна | е+с+д | дърва | вър ина | абележка |
|---|---|---|---|---|---|---|---|---|---|---|
| | | | | | | | | | | |
| | | | | | | | | | | |
| | | | | | | | | | | |
| | | | | | | | | | | |

| насоки: | одина | д.вид | почвопод отовка | с ема | смесване | иданки | семена | площ | абележка |
|---|---|---|---|---|---|---|---|---|---|
| | | | | | | | | | |
| | | | | | | | | | |
| | | | | | | | | | |

*Програма FAP © 2016 | ximaps.com*

подотдел: **35 а** **ДГС Суворово 2015, 1 гсу** **издънково насаждение** **11.8 ха**

ст. клас: кациев емлище: с. Добротич

вид ори: нискостъблени община: В ДО

кате ория: стопанска

нкция: стопанска

ат ра 2000: и вън

собственост: Държавна собственост, Горски територии

равномерен строеж, средно състояние

положение: и ия - до орие, 250м н.в., , равнина, наклон 2 рад са

почва: обикновен черно ем, песъчливо- линеста, некаменлива, плътнена, мно о дълбока, с а, вър л ос, бо ата

тип мест: -I-2 D-1 (13)

п.с. : кация 10, сен, 2 бонитет

| се а ен състав | ч - | площ дв | пов реди | прои од | въ р од | пъл - | вис м | бон - | диам см | апас - к б.м | | | пол ване - к б.м | | |
|---|---|---|---|---|---|---|---|---|---|---|---|---|---|---|---|
| | | | | | | | | | | на 1 ха | бе кл. | с клони | % | бе кл. | с клони |
| кация | 10 | 11.8 | - | и д | 13 | 1.0 | 11 | 3 | 12 | 74 | 870 | 910 | - | 1240 | 1300 |
| сен | - | - | - | - | - | - | - | - | - | - | - | - | - | - | - |
| всичко | | | | | | | | | | 74 | 870 | 910 | 100 | 1240 | 1300 |

вид сеч: ола а акацията 100% на 7-тата одина

алесяване:

по насоки:

почвопод :

| вид сеч: | одина | стояща | лежаща | едра | средна | дребна | е+с+д | дърва | вър ина | абележка |
|---|---|---|---|---|---|---|---|---|---|---|
| по ГСП | | 1300 | 1170 | 0 | 130 | 299 | 429 | 741 | 0 | |
| | | | | | | | | | | |
| | | | | | | | | | | |
| | | | | | | | | | | |

| насоки: | одина | д.вид | почвопод отовка | с ема | смесване | иданки | семена | площ | абележка |
|---|---|---|---|---|---|---|---|---|---|
| | | | | | | | | | |
| | | | | | | | | | |
| | | | | | | | | | |

*Програма FAP © 2016 | ximaps.com*

подотдел: **35 б** **ДГС Суворово 2015, 1 гсу** **издънково насаждение** **16.5 ха**

ст. клас: кациев емлище: с. Добротич

вид ори: нискостъблени община: В ДО

кате ория: стопанска

нкция: стопанска

ат ра 2000: и вън

собственост: Държавна собственост, Горски територии

равномерен строеж, средно състояние

положение: и ия - до орие, 300м н.в., , равнина, наклон 3 рад са

почва: обикновен черно ем, песъчливо- линеста, некаменлива, плътнена, мно о дълбока, с а, вър л ос, бо ата

тип мест: -I-2 D-1 (13)

п.с. : кация 10, 2 бонитет

| се а ен състав | ч - | площ дв | пов реди | прои од | въ р од | пъл - | вис м | бон - | диам см | апас - к б.м | | | пол ване - к б.м | | |
|---|---|---|---|---|---|---|---|---|---|---|---|---|---|---|---|
| | | | | | | | | | | на 1 ха | бе кл. | с клони | % | бе кл. | с клони |
| кация | 10 | 16.5 | - | и д | 15 | 0.9 | 11 | 3 | 12 | 67 | 1110 | 1170 | - | 1370 | 1440 |
| сен | - | - | - | - | - | - | - | - | - | - | - | - | - | - | - |
| Джанка | - | - | - | - | - | - | - | - | - | - | - | - | - | - | - |
| всичко | | | | | | | | | | 67 | 1110 | 1170 | 100 | 1370 | 1440 |

вид сеч: ола а акацията 100% на 5-тата одина

алесяване:

по насоки:

почвопод :

| вид сеч: | одина | стояща | лежаща | едра | средна | дребна | е+с+д | дърва | вър ина | абележка |
|---|---|---|---|---|---|---|---|---|---|---|
| по ГСП | | 1440 | 1296 | 1 | 144 | 331 | 476 | 820 | 0 | |
| | | | | | | | | | | |
| | | | | | | | | | | |
| | | | | | | | | | | |

| насоки: | одина | д.вид | почвопод отовка | с ема | смесване | иданки | семена | площ | абележка |
|---|---|---|---|---|---|---|---|---|---|
| | | | | | | | | | |
| | | | | | | | | | |
| | | | | | | | | | |

*Програма FAP © 2016 | ximaps.com*

подотдел: **35 в** **ДГС Суворово 2015, 1 гсу** **семенно насаждение** **2.4 ха**

ст. клас: ироколистен В емлище: с. Добротич

вид ори: ирокол. високостъбл. община: В ДО

кате ория: стопанска

нкция: стопанска

ат ра 2000: и вън

собственост: Държавна собственост, Горски територии

равномерен строеж, средно състояние

положение: и ия - до орие, 300м н.в., , равнина, наклон 3 рад са

почва: обикновен черно ем, песъчливо- линеста, некаменлива, плътнена, мно о дълбока, с а, вър л ос, бо ата

тип мест: -I-2 D-1 (13)

п.с. : ер 8, кация 1, Сребролистна липа 1, 2 бонитет

| се а ен състав | ч - | площ дв | пов реди | прои од | въ р од | пъл - | вис м | бон - | диам см | апас - к б.м | | | пол ване - к б.м | | |
|---|---|---|---|---|---|---|---|---|---|---|---|---|---|---|---|
| | | | | | | | | | | на 1 ха | бе кл. | с клони | % | бе кл. | с клони |
| ер | 8 | 1.9 | - | сем | 15 | 0.8 | 6 | 2 | 4 | 29 | 70 | 100 | - | - | - |
| кация | 1 | 0.3 | - | и д | 10 | - | 8 | 4 | 8 | 4 | 10 | 10 | - | - | - |
| Сребролистна липа | 1 | 0.2 | - | сем | 25 | - | 15 | 2 | 18 | 17 | 40 | 40 | - | - | - |
| Джанка | - | - | - | - | - | - | - | - | - | - | - | - | - | - | - |
| всичко | | | | | | | | | | 50 | 120 | 150 | - | - | - |

вид сеч:

алесяване:

по насоки:

почвопод :

| вид сеч: | одина | стояща | лежаща | едра | средна | дребна | е+с+д | дърва | вър ина | абележка |
|---|---|---|---|---|---|---|---|---|---|---|
| | | | | | | | | | | |
| | | | | | | | | | | |
| | | | | | | | | | | |
| | | | | | | | | | | |

| насоки: | одина | д.вид | почвопод отовка | с ема | смесване | иданки | семена | площ | абележка |
|---|---|---|---|---|---|---|---|---|---|
| | | | | | | | | | |
| | | | | | | | | | |
| | | | | | | | | | |

*Програма FAP © 2016 | ximaps.com*

подотдел: **35 г** **ДГС Суворово 2015, 1 гсу** **издънково насаждение** **2.5 ха**

ст. клас: кациев емлище: с. Добротич

вид ори: нискостъблени община: В ДО

кате ория: стопанска

нкция: стопанска

ат ра 2000: и вън

собственост: Държавна собственост, Горски територии

равномерен строеж, средно състояние

положение: и ия - до орие, 300м н.в., , равнина, наклон 3 рад са

почва: обикновен черно ем, песъчливо- линеста, некаменлива, плътнена, мно о дълбока, с а, вър л ос, бо ата

тип мест: -I-2 D-1 (13)

п.с. : Гледичия 6, кация 3, ер 1, 2 бонитет

| се а ен състав | ч - | площ дв | пов реди | прои од | въ р од | пъл - | вис м | бон - | диам см | апас - к б.м | | | пол ване - к б.м | | |
|---|---|---|---|---|---|---|---|---|---|---|---|---|---|---|---|
| | | | | | | | | | | на 1 ха | бе кл. | с клони | % | бе кл. | с клони |
| Гледичия | 6 | 1.5 | - | и д | 5 | 0.9 | 6 | 3 | 6 | 15 | 40 | 40 | - | - | - |
| кация | 3 | 0.8 | - | - | - | - | 6 | 3 | 6 | 7 | 20 | 20 | - | - | - |
| ер | 1 | 0.2 | - | - | - | - | 2 | 3 | 2 | - | - | - | - | - | - |
| Джанка | - | - | - | - | - | - | - | - | - | - | - | - | - | - | - |
| всичко | | | | | | | | | | 22 | 60 | 60 | - | - | - |

вид сеч:

алесяване:

по насоки:

почвопод :

| вид сеч: | одина | стояща | лежаща | едра | средна | дребна | е+с+д | дърва | вър ина | абележка |
|---|---|---|---|---|---|---|---|---|---|---|
| | | | | | | | | | | |
| | | | | | | | | | | |
| | | | | | | | | | | |
| | | | | | | | | | | |

| насоки: | одина | д.вид | почвопод отовка | с ема | смесване | иданки | семена | площ | абележка |
|---|---|---|---|---|---|---|---|---|---|
| | | | | | | | | | |
| | | | | | | | | | |
| | | | | | | | | | |

*Програма FAP © 2016 | ximaps.com*

подотдел: **35 д** **ДГС Суворово 2015, 1 гсу** **издънково насаждение** **5.2 ха**

ст. клас: кациев емлище: с. Добротич

вид ори: нискостъблени община: В ДО

кате ория: стопанска

нкция: стопанска

ат ра 2000: и вън

собственост: Държавна собственост, Горски територии

равномерен строеж, средно състояние

положение: и ия - до орие, 300м н.в., , равнина, наклон 2 рад са

почва: обикновен черно ем, песъчливо- линеста, некаменлива, плътнена, мно о дълбока, с а, вър л ос, бо ата

тип мест: -I-2 D-1 (13)

п.с. : кация 10, сен, 3 бонитет

| се а ен състав | ч - | площ дв | пов реди | прои од | въ р од | пъл - | вис м | бон - | диам см | апас - к б.м | | | пол ване - к б.м | | |
|---|---|---|---|---|---|---|---|---|---|---|---|---|---|---|---|
| | | | | | | | | | | на 1 ха | бе кл. | с клони | % | бе кл. | с клони |
| кация | 10 | 5.2 | - | и д | 5 | 0.9 | 5 | 4 | 4 | 17 | 90 | 90 | - | - | - |
| сен | - | - | - | - | - | - | - | - | - | - | - | - | - | - | - |
| всичко | | | | | | | | | | 17 | 90 | 90 | - | - | - |

вид сеч:

алесяване:

по насоки:

почвопод :

| вид сеч: | одина | стояща | лежаща | едра | средна | дребна | е+с+д | дърва | вър ина | абележка |
|---|---|---|---|---|---|---|---|---|---|---|
| | | | | | | | | | | |
| | | | | | | | | | | |
| | | | | | | | | | | |
| | | | | | | | | | | |

| насоки: | одина | д.вид | почвопод отовка | с ема | смесване | иданки | семена | площ | абележка |
|---|---|---|---|---|---|---|---|---|---|
| | | | | | | | | | |
| | | | | | | | | | |
| | | | | | | | | | |

*Програма FAP © 2016 | ximaps.com*

подотдел: **35 е** **ДГС Суворово 2015, 1 гсу** **склопена култура** **12.5 ха**

ст. клас: ироколистен В емлище: с. Добротич

вид ори: ирокол. високостъбл. община: В ДО

кате ория: стопанска

нкция: стопанска

ат ра 2000: и вън

собственост: Държавна собственост, Горски територии

2 0.5, неравномерен строеж, добро състояние

положение: и ия - до орие, 300м н.в., , равнина, наклон 3 рад са

почва: обикновен черно ем, песъчливо- линеста, некаменлива, плътнена, мно о дълбока, с а, вър л ос, бо ата

тип мест: -I-2 D-1 (13)

п.с. : ервен дъб 10, ер, 1 бонитет

| се а ен състав | ч - | площ дв | пов реди | прои од | въ р од | пъл - | вис м | бон - | диам см | апас - к б.м | | | пол ване - к б.м | | |
|---|---|---|---|---|---|---|---|---|---|---|---|---|---|---|---|
| | | | | | | | | | | на 1 ха | бе кл. | с клони | % | бе кл. | с клони |
| ервен дъб | 10 | 12.5 | - | и к | 25 | 1.0 | 14 | 1 | 16 | 120 | 1500 | 1970 | - | 530 | 690 |
| ер | - | - | - | - | - | - | - | - | - | - | - | - | - | - | - |
| всичко | | | | | | | | | | 120 | 1500 | 1970 | 30 | 530 | 690 |

пълнота от 0.8 до 1.0

вид сеч: прореждане 30%

алесяване:

по насоки:

почвопод :

| вид сеч: | одина | стояща | лежаща | едра | средна | дребна | е+с+д | дърва | вър ина | абележка |
|---|---|---|---|---|---|---|---|---|---|---|
| по ГСП | | 690 | 635 | 1 | 138 | 172 | 311 | 324 | 0 | |
| | | | | | | | | | | |
| | | | | | | | | | | |
| | | | | | | | | | | |

| насоки: | одина | д.вид | почвопод отовка | с ема | смесване | иданки | семена | площ | абележка |
|---|---|---|---|---|---|---|---|---|---|
| | | | | | | | | | |
| | | | | | | | | | |
| | | | | | | | | | |

*Програма FAP © 2016 | ximaps.com*

подотдел: **35 ж** **ДГС Суворово 2015, 1 гсу** **издънково насаждение** **3.1 ха**

ст. клас: кациев емлище: с. Добротич

вид ори: нискостъблени община: В ДО

кате ория: стопанска

нкция: стопанска

ат ра 2000: и вън

собственост: Държавна собственост, Горски територии

равномерен строеж, средно състояние

положение: и ия - до орие, 300м н.в., , равнина, наклон 3 рад са

почва: обикновен черно ем, песъчливо- линеста, некаменлива, плътнена, мно о дълбока, с а, вър л ос, бо ата

тип мест: -I-2 D-1 (13)

п.с. : кация 10, ер, 1 бонитет

| се а ен състав | ч - | площ дв | пов реди | прои од | въ р од | пъл - | вис м | бон - | диам см | апас - к б.м | | | пол ване - к б.м | | |
|---|---|---|---|---|---|---|---|---|---|---|---|---|---|---|---|
| | | | | | | | | | | на 1 ха | бе кл. | с клони | % | бе кл. | с клони |
| кация | 10 | 3.1 | - | и д | 1 | 0.8 | 2 | 1 | 2 | - | - | - | - | - | - |
| ер | - | - | - | - | - | - | - | - | - | - | - | - | - | - | - |
| всичко | | | | | | | | | | - | - | - | - | - | - |

вид сеч:

алесяване:

по насоки:

почвопод :

| вид сеч: | одина | стояща | лежаща | едра | средна | дребна | е+с+д | дърва | вър ина | абележка |
|---|---|---|---|---|---|---|---|---|---|---|
| | | | | | | | | | | |
| | | | | | | | | | | |
| | | | | | | | | | | |
| | | | | | | | | | | |

| насоки: | одина | д.вид | почвопод отовка | с ема | смесване | иданки | семена | площ | абележка |
|---|---|---|---|---|---|---|---|---|---|
| | | | | | | | | | |
| | | | | | | | | | |
| | | | | | | | | | |

*Програма FAP © 2016 | ximaps.com*

подотдел: **35 з** **ДГС Суворово 2015, 1 гсу** **издънково насаждение** **12.7 ха**

ст. клас: еров П емлище: с. Добротич

вид ори: превръщане община: В ДО

кате ория: стопанска

нкция: стопанска

ат ра 2000: и вън

собственост: Държавна собственост, Горски територии

равномерен строеж, средно състояние

положение: и ия - до орие, 300м н.в., , равнина, наклон 3 рад са

почва: обикновен черно ем, песъчливо- линеста, некаменлива, плътнена, мно о дълбока, с а, вър л ос, бо ата

тип мест: -I-2 D-1 (13)

п.с. : ер 10, кация, 2 бонитет

| се а ен състав | ч - | площ дв | пов реди | прои од | въ р од | пъл - | вис м | бон - | диам см | апас - к б.м | | | пол ване - к б.м | | |
|---|---|---|---|---|---|---|---|---|---|---|---|---|---|---|---|
| | | | | | | | | | | на 1 ха | бе кл. | с клони | % | бе кл. | с клони |
| ер | 10 | 12.7 | - | и д | 30 | 0.8 | 11 | 3 | 12 | 50 | 630 | 690 | - | 90 | 100 |
| кация | - | - | - | - | - | - | - | - | - | - | - | - | - | - | - |
| всичко | | | | | | | | | | 50 | 630 | 690 | 15 | 90 | 100 |

вид сеч: прореждане 15%

алесяване:

по насоки:

почвопод :

| вид сеч: | одина | стояща | лежаща | едра | средна | дребна | е+с+д | дърва | вър ина | абележка |
|---|---|---|---|---|---|---|---|---|---|---|
| по ГСП | | 100 | 95 | 0 | 32 | 14 | 46 | 49 | 0 | |
| | | | | | | | | | | |
| | | | | | | | | | | |
| | | | | | | | | | | |

| насоки: | одина | д.вид | почвопод отовка | с ема | смесване | иданки | семена | площ | абележка |
|---|---|---|---|---|---|---|---|---|---|
| | | | | | | | | | |
| | | | | | | | | | |
| | | | | | | | | | |

*Програма FAP © 2016 | ximaps.com*

подотдел: **35 и** **ДГС Суворово 2015, 1 гсу** **склопена култура** **2.7 ха**

ст. клас: ироколистен В емлище: с. Добротич

вид ори: ирокол. високостъбл. община: В ДО

кате ория: стопанска

нкция: стопанска

ат ра 2000: и вън

собственост: Държавна собственост, Горски територии

2 0.5, неравномерен строеж, добро състояние

положение: и ия - до орие, 300м н.в., , равнина, наклон 3 рад са

почва: обикновен черно ем, песъчливо- линеста, некаменлива, плътнена, мно о дълбока, с а, вър л ос, бо ата

тип мест: -I-2 D-1 (13)

п.с. : ервен дъб 10, ер, кация, 1 бонитет

| се а ен състав | ч - | площ дв | пов реди | прои од | въ р од | пъл - | вис м | бон - | диам см | апас - к б.м | | | пол ване - к б.м | | |
|---|---|---|---|---|---|---|---|---|---|---|---|---|---|---|---|
| | | | | | | | | | | на 1 ха | бе кл. | с клони | % | бе кл. | с клони |
| ервен дъб | 10 | 2.7 | - | и к | 25 | 0.8 | 13 | 1 | 14 | 131 | 350 | 470 | - | 50 | 65 |
| кация | - | - | - | - | - | - | - | - | - | - | - | - | - | - | - |
| ер | - | - | - | - | - | - | - | - | - | - | - | - | - | - | - |
| всичко | | | | | | | | | | 131 | 350 | 470 | 15 | 50 | 65 |

пълнота от 0.6 до 1.0

вид сеч: прореждане 15%

алесяване:

по насоки:

почвопод :

| вид сеч: | одина | стояща | лежаща | едра | средна | дребна | е+с+д | дърва | вър ина | абележка |
|---|---|---|---|---|---|---|---|---|---|---|
| по ГСП | | 65 | 60 | 1 | 13 | 16 | 30 | 30 | 0 | |
| | | | | | | | | | | |
| | | | | | | | | | | |
| | | | | | | | | | | |

| насоки: | одина | д.вид | почвопод отовка | с ема | смесване | иданки | семена | площ | абележка |
|---|---|---|---|---|---|---|---|---|---|
| | | | | | | | | | |
| | | | | | | | | | |
| | | | | | | | | | |

*Програма FAP © 2016 | ximaps.com*

подотдел: **35 к** **ДГС Суворово 2015, 1 гсу** **издънково насаждение** **1.9 ха**

ст. клас: кациев емлище: с. Добротич

вид ори: нискостъблени община: В ДО

кате ория: стопанска

нкция: стопанска

ат ра 2000: и вън

собственост: Държавна собственост, Горски територии

равномерен строеж, средно състояние

положение: и ия - до орие, 300м н.в., , равнина, наклон 3 рад са

почва: обикновен черно ем, песъчливо- линеста, некаменлива, плътнена, мно о дълбока, с а, вър л ос, бо ата

тип мест: -I-2 D-1 (13)

п.с. : кация 9, ервен дъб 1, ер, 3 бонитет

| се а ен състав | ч - | площ дв | пов реди | прои од | въ р од | пъл - | вис м | бон - | диам см | апас - к б.м | | | пол ване - к б.м | | |
|---|---|---|---|---|---|---|---|---|---|---|---|---|---|---|---|
| | | | | | | | | | | на 1 ха | бе кл. | с клони | % | бе кл. | с клони |
| кация | 9 | 1.7 | - | и д | 14 | 0.8 | 9 | 4 | 10 | 40 | 80 | 80 | - | 100 | 110 |
| ервен дъб | 1 | 0.2 | - | и к | 25 | - | 12 | 1 | 14 | 8 | 10 | 10 | - | - | - |
| ер | - | - | - | - | - | - | - | - | - | - | - | - | - | - | - |
| всичко | | | | | | | | | | 48 | 90 | 90 | 100 | 100 | 110 |

вид сеч: ола а акацията 100% на 6-тата одина

алесяване:

по насоки:

почвопод :

| вид сеч: | одина | стояща | лежаща | едра | средна | дребна | е+с+д | дърва | вър ина | абележка |
|---|---|---|---|---|---|---|---|---|---|---|
| по ГСП | | 110 | 99 | 1 | 11 | 25 | 37 | 62 | 0 | |
| | | | | | | | | | | |
| | | | | | | | | | | |
| | | | | | | | | | | |

| насоки: | одина | д.вид | почвопод отовка | с ема | смесване | иданки | семена | площ | абележка |
|---|---|---|---|---|---|---|---|---|---|
| | | | | | | | | | |
| | | | | | | | | | |
| | | | | | | | | | |

*Програма FAP © 2016 | ximaps.com*

подотдел: **35 л** **ДГС Суворово 2015, 1 гсу** **склопена култура** **2.3 ха**

ст. клас: ироколистен В емлище: с. Добротич

вид ори: ирокол. високостъбл. община: В ДО

кате ория: стопанска

нкция: стопанска

ат ра 2000: и вън

собственост: Държавна собственост, Горски територии

2 0.5, равномерен строеж, добро състояние

положение: и ия - до орие, 300м н.в., , равнина, наклон 3 рад са

почва: обикновен черно ем, песъчливо- линеста, некаменлива, плътнена, мно о дълбока, с а, вър л ос, бо ата

тип мест: -I-2 D-1 (13)

п.с. : ервен дъб 10, кация, ер, 1 бонитет

| се а ен състав | ч - | площ дв | пов реди | прои од | въ р од | пъл - | вис м | бон - | диам см | апас - к б.м | | | пол ване - к б.м | | |
|---|---|---|---|---|---|---|---|---|---|---|---|---|---|---|---|
| | | | | | | | | | | на 1 ха | бе кл. | с клони | % | бе кл. | с клони |
| ервен дъб | 10 | 2.3 | - | и к | 25 | 0.9 | 14 | 1 | 16 | 204 | 470 | 620 | - | 90 | 120 |
| кация | - | - | - | - | - | - | - | - | - | - | - | - | - | - | - |
| ер | - | - | - | - | - | - | - | - | - | - | - | - | - | - | - |
| всичко | | | | | | | | | | 204 | 470 | 620 | 20 | 90 | 120 |

вид сеч: прореждане 20%

алесяване:

по насоки:

почвопод :

| вид сеч: | одина | стояща | лежаща | едра | средна | дребна | е+с+д | дърва | вър ина | абележка |
|---|---|---|---|---|---|---|---|---|---|---|
| по ГСП | | 120 | 111 | 1 | 24 | 30 | 55 | 56 | 0 | |
| | | | | | | | | | | |
| | | | | | | | | | | |
| | | | | | | | | | | |

| насоки: | одина | д.вид | почвопод отовка | с ема | смесване | иданки | семена | площ | абележка |
|---|---|---|---|---|---|---|---|---|---|
| | | | | | | | | | |
| | | | | | | | | | |
| | | | | | | | | | |

*Програма FAP © 2016 | ximaps.com*

подотдел: **35 м** **ДГС Суворово 2015, 1 гсу** **семенно насаждение** **20.3 ха**

ст. клас: ироколистен В емлище: с. и алич

вид ори: ирокол. високостъбл. община: В ДО

кате ория: стопанска

нкция: стопанска

ат ра 2000: и вън

собственост: Държавна собственост, Горски територии

равномерен строеж, средно състояние

положение: и ия - до орие, 300м н.в., , равнина, наклон 3 рад са

почва: обикновен черно ем, песъчливо- линеста, некаменлива, плътнена, мно о дълбока, с а, вър л ос, бо ата

тип мест: -I-2 D-1 (13)

п.с. : ер 10, кация, ряст, 3 бонитет

| се а ен състав | ч - | площ дв | пов реди | прои од | въ р од | пъл - | вис м | бон - | диам см | апас - к б.м | | | пол ване - к б.м | | |
|---|---|---|---|---|---|---|---|---|---|---|---|---|---|---|---|
| | | | | | | | | | | на 1 ха | бе кл. | с клони | % | бе кл. | с клони |
| ер | 10 | 20.3 | - | сем | 5 | 0.8 | 1 | 4 | - | - | - | - | - | - | - |
| кация | - | - | - | - | - | - | - | - | - | - | - | - | - | - | - |
| ряст | - | - | - | - | - | - | - | - | - | - | - | - | - | - | - |
| Гло | - | - | - | - | - | - | - | - | - | - | - | - | - | - | - |
| всичко | | | | | | | | | | - | - | - | - | - | - |

вид сеч: осветление

алесяване:

по насоки:

почвопод :

| вид сеч: | одина | стояща | лежаща | едра | средна | дребна | е+с+д | дърва | вър ина | абележка |
|---|---|---|---|---|---|---|---|---|---|---|
| | | | | | | | | | | |
| | | | | | | | | | | |
| | | | | | | | | | | |
| | | | | | | | | | | |

| насоки: | одина | д.вид | почвопод отовка | с ема | смесване | иданки | семена | площ | абележка |
|---|---|---|---|---|---|---|---|---|---|
| | | | | | | | | | |
| | | | | | | | | | |
| | | | | | | | | | |

*Програма FAP © 2016 | ximaps.com*

подотдел: **35 1** **ДГС Суворово 2015, 1 гсу** **просека** **1.0 ха**

ст. клас: - емлище: с. Добротич

вид ори: нискостъблени община: В ДО

кате ория: стопанска

нкция: стопанска

ат ра 2000: и вън

собственост: Държавна собственост, Горски територии

-

положение: 300м н.в., , равнина, наклон 3 рад са

почва: обикновен черно ем, песъчливо- линеста, слабо каменлива, плътнена, мно о дълбока, с а, вър л ос, бо ата

тип мест:

п.с. :

| се а ен състав | ч - | площ дв | пов реди | прои од | въ р од | пъл - | вис м | бон - | диам см | апас - к б.м | | | пол ване - к б.м | | |
|---|---|---|---|---|---|---|---|---|---|---|---|---|---|---|---|
| | | | | | | | | | | на 1 ха | бе кл. | с клони | % | бе кл. | с клони |
| всичко | | | | | | | | | | - | - | - | - | - | - |

вид сеч:

алесяване:

по насоки:

почвопод :

| вид сеч: | одина | стояща | лежаща | едра | средна | дребна | е+с+д | дърва | вър ина | абележка |
|---|---|---|---|---|---|---|---|---|---|---|
| | | | | | | | | | | |
| | | | | | | | | | | |
| | | | | | | | | | | |
| | | | | | | | | | | |

| насоки: | одина | д.вид | почвопод отовка | с ема | смесване | иданки | семена | площ | абележка |
|---|---|---|---|---|---|---|---|---|---|
| | | | | | | | | | |
| | | | | | | | | | |
| | | | | | | | | | |

*Програма FAP © 2016 | ximaps.com*

подотдел: **35 2** **ДГС Суворово 2015, 1 гсу** **поляна** **0.6 ха**

ст. клас: - емлище: с. Добротич

вид ори: нискостъблени община: В ДО

кате ория: стопанска

нкция: стопанска

ат ра 2000: и вън

собственост: Държавна собственост, Горски територии

-

положение: и ия - до орие, 300м н.в., , равнина, наклон 3 рад са

почва: обикновен черно ем, песъчливо- линеста, некаменлива, плътнена, мно о дълбока, с а, вър л ос, бо ата

тип мест: -I-2 D-1 (13)

п.с. :

| се а ен състав | ч - | площ дв | пов реди | прои од | въ р од | пъл - | вис м | бон - | диам см | апас - к б.м | | | пол ване - к б.м | | |
|---|---|---|---|---|---|---|---|---|---|---|---|---|---|---|---|
| | | | | | | | | | | на 1 ха | бе кл. | с клони | % | бе кл. | с клони |
| всичко | | | | | | | | | | - | - | - | - | - | - |

вид сеч:

алесяване:

по насоки:

почвопод :

| вид сеч: | одина | стояща | лежаща | едра | средна | дребна | е+с+д | дърва | вър ина | абележка |
|---|---|---|---|---|---|---|---|---|---|---|
| | | | | | | | | | | |
| | | | | | | | | | | |
| | | | | | | | | | | |
| | | | | | | | | | | |

| насоки: | одина | д.вид | почвопод отовка | с ема | смесване | иданки | семена | площ | абележка |
|---|---|---|---|---|---|---|---|---|---|
| | | | | | | | | | |
| | | | | | | | | | |
| | | | | | | | | | |

*Програма FAP © 2016 | ximaps.com*

подотдел: **35 3** **ДГС Суворово 2015, 1 гсу** **поляна** **0.2 ха**

ст. клас: - емлище: с. Добротич

вид ори: ирокол. високостъбл. община: В ДО

кате ория: стопанска

нкция: стопанска

ат ра 2000: и вън

собственост: Държавна собственост, Горски територии

-

положение: и ия - до орие, 300м н.в., , равнина, наклон 2 рад са

почва: обикновен черно ем, песъчливо- линеста, некаменлива, плътнена, мно о дълбока, с а, вър л ос, бо ата

тип мест: -I-2 D-1 (13)

п.с. :

| се а ен състав | ч - | площ дв | пов реди | прои од | въ р од | пъл - | вис м | бон - | диам см | апас - к б.м | | | пол ване - к б.м | | |
|---|---|---|---|---|---|---|---|---|---|---|---|---|---|---|---|
| | | | | | | | | | | на 1 ха | бе кл. | с клони | % | бе кл. | с клони |
| всичко | | | | | | | | | | - | - | - | - | - | - |

вид сеч:

алесяване:

по насоки:

почвопод :

| вид сеч: | одина | стояща | лежаща | едра | средна | дребна | е+с+д | дърва | вър ина | абележка |
|---|---|---|---|---|---|---|---|---|---|---|
| | | | | | | | | | | |
| | | | | | | | | | | |
| | | | | | | | | | | |
| | | | | | | | | | | |

| насоки: | одина | д.вид | почвопод отовка | с ема | смесване | иданки | семена | площ | абележка |
|---|---|---|---|---|---|---|---|---|---|
| | | | | | | | | | |
| | | | | | | | | | |
| | | | | | | | | | |

подотдел: **36 а** **ДГС Суворово 2015, 1 гсу** **издънково насаждение** **1.6 ха**

ст. клас: еров П емлище: с. и алич

вид ори: превръщане община: В ДО

кате ория: стопанска

нкция: стопанска

ат ра 2000: и вън

собственост: Държавна собственост, Горски територии

равномерен строеж, добро състояние

положение: и ия - до орие, 310м н.в., , равнина, наклон 5 рад са

почва: обикновен черно ем, песъчливо- линеста, слабо каменлива, плътнена, мно о дълбока, с а, вър л ос, бо ата

тип мест: -I-2 D-1 (13)

п.с. : ер 10, ла н, 1 бонитет

| се а ен състав | ч - | площ дв | пов реди | прои од | въ р од | пъл - | вис м | бон - | диам см | апас - к б.м | | | пол ване - к б.м | | |
|---|---|---|---|---|---|---|---|---|---|---|---|---|---|---|---|
| | | | | | | | | | | на 1 ха | бе кл. | с клони | % | бе кл. | с клони |
| ер | 10 | 1.6 | - | и д | 7 | 0.8 | 7 | 1 | 6 | 50 | 80 | 90 | - | - | - |
| ла н | - | - | - | - | - | - | - | - | - | - | - | - | - | - | - |
| всичко | | | | | | | | | | 50 | 80 | 90 | - | - | - |

вид сеч:

алесяване:

по насоки:

почвопод :

| вид сеч: | одина | стояща | лежаща | едра | средна | дребна | е+с+д | дърва | вър ина | абележка |
|---|---|---|---|---|---|---|---|---|---|---|
| | | | | | | | | | | |
| | | | | | | | | | | |
| | | | | | | | | | | |
| | | | | | | | | | | |

| насоки: | одина | д.вид | почвопод отовка | с ема | смесване | иданки | семена | площ | абележка |
|---|---|---|---|---|---|---|---|---|---|
| | | | | | | | | | |
| | | | | | | | | | |
| | | | | | | | | | |

*Програма FAP © 2016 | ximaps.com*

подотдел: **36 б** **ДГС Суворово 2015, 1 гсу** **склопена култура** **9.8 ха**

ст. клас: ипов Ср емлище: с. и алич

вид ори: ирокол. високостъбл. община: В ДО

кате ория: стопанска

нкция: стопанска

ат ра 2000: и вън

собственост: Държавна собственост, Горски територии

равномерен строеж, добро състояние

положение: и ия - до орие, 300м н.в., , равнина, наклон 5 рад са

почва: обикновен черно ем, песъчливо- линеста, слабо каменлива, плътнена, мно о дълбока, с а, вър л ос, бо ата

тип мест: -I-2 D-1 (13)

п.с. : Сребролистна липа 7, ер 3, 2 бонитет

| се а ен състав | ч - | площ дв | пов реди | прои од | въ р од | пъл - | вис м | бон - | диам см | апас - к б.м | | | пол ване - к б.м | | |
|---|---|---|---|---|---|---|---|---|---|---|---|---|---|---|---|
| | | | | | | | | | | на 1 ха | бе кл. | с клони | % | бе кл. | с клони |
| Сребролистна липа | 7 | 6.9 | - | и к | 40 | 0.7 | 16 | 4 | 18 | 115 | 1130 | 1270 | - | - | - |
| ер | 3 | 2.9 | - | и д | - | - | 16 | 2 | 18 | 37 | 360 | 390 | - | - | - |
| всичко | | | | | | | | | | 152 | 1490 | 1660 | - | - | - |

вид сеч:

алесяване:

по насоки:

почвопод :

| вид сеч: | одина | стояща | лежаща | едра | средна | дребна | е+с+д | дърва | вър ина | абележка |
|---|---|---|---|---|---|---|---|---|---|---|
| | | | | | | | | | | |
| | | | | | | | | | | |
| | | | | | | | | | | |
| | | | | | | | | | | |

| насоки: | одина | д.вид | почвопод отовка | с ема | смесване | иданки | семена | площ | абележка |
|---|---|---|---|---|---|---|---|---|---|
| | | | | | | | | | |
| | | | | | | | | | |
| | | | | | | | | | |

*Програма FAP © 2016 | ximaps.com*

подотдел: **36 в** **ДГС Суворово 2015, 1 гсу** **склопена култура** **7.9 ха**

ст. клас: ироколистен В емлище: с. и алич

вид ори: ирокол. високостъбл. община: В ДО

кате ория: специална

нкция: семепрои в.насаждение

ат ра 2000: и вън

собственост: Държавна собственост, Горски територии

равномерен строеж, добро състояние

положение: и ия - до орие, 290м н.в., , равнина, наклон 5 рад са

почва: обикновен черно ем, песъчливо- линеста, слабо каменлива, плътнена, мно о дълбока, с а, вър л ос, бо ата

тип мест: -I-2 D-1 (13)

п.с. : ервен дъб 9, Сребролистна липа 1, 2 бонитет

| се а ен състав | ч - | площ дв | пов реди | прои од | въ р од | пъл - | вис м | бон - | диам см | апас - к б.м | | | пол ване - к б.м | | |
|---|---|---|---|---|---|---|---|---|---|---|---|---|---|---|---|
| | | | | | | | | | | на 1 ха | бе кл. | с клони | % | бе кл. | с клони |
| ервен дъб | 9 | 7.1 | - | и к | 45 | 0.7 | 17 | 2 | 26 | 95 | 750 | 950 | - | - | - |
| Сребролистна липа | 1 | 0.8 | - | - | - | - | 17 | 4 | 26 | 18 | 140 | 160 | - | - | - |
| ер | - | - | - | - | - | - | - | - | - | - | - | - | - | - | - |
| Сребролистна липа | 10 | - | - | и д | - | 0.4 | 5 | - | 6 | - | - | - | - | - | - |
| ервен дъб | - | - | - | - | - | - | - | - | - | - | - | - | - | - | - |
| всичко | | | | | | | | | | 113 | 890 | 1110 | - | - | - |

вид сеч:

алесяване:

по насоки:

почвопод :

| вид сеч: | одина | стояща | лежаща | едра | средна | дребна | е+с+д | дърва | вър ина | абележка |
|---|---|---|---|---|---|---|---|---|---|---|
| | | | | | | | | | | |
| | | | | | | | | | | |
| | | | | | | | | | | |
| | | | | | | | | | | |

| насоки: | одина | д.вид | почвопод отовка | с ема | смесване | иданки | семена | площ | абележка |
|---|---|---|---|---|---|---|---|---|---|
| | | | | | | | | | |
| | | | | | | | | | |
| | | | | | | | | | |

*Програма FAP © 2016 | ximaps.com*

подотдел: **36 г** **ДГС Суворово 2015, 1 гсу** **издънково насаждение** **9.6 ха**

ст. клас: кациев емлище: с. и алич

вид ори: нискостъблени община: В ДО

кате ория: стопанска

нкция: стопанска

ат ра 2000: и вън

собственост: Държавна собственост, Горски територии

равномерен строеж, добро състояние

положение: и ия - до орие, 290м н.в., , равнина, наклон 6 рад са

почва: обикновен черно ем, песъчливо- линеста, слабо каменлива, плътнена, мно о дълбока, с а, вър л ос, бо ата

тип мест: -I-2 D-1 (13)

п.с. : кация 10, 2 бонитет

| се а ен състав | ч - | площ дв | пов реди | прои од | въ р од | пъл - | вис м | бон - | диам см | апас - к б.м | | | пол ване - к б.м | | |
|---|---|---|---|---|---|---|---|---|---|---|---|---|---|---|---|
| | | | | | | | | | | на 1 ха | бе кл. | с клони | % | бе кл. | с клони |
| кация | 10 | 9.6 | - | и д | 4 | 1.0 | 6 | 2 | 4 | 27 | 260 | 270 | - | - | - |
| всичко | | | | | | | | | | 27 | 260 | 270 | - | - | - |

вид сеч:

алесяване:

по насоки:

почвопод :

| вид сеч: | одина | стояща | лежаща | едра | средна | дребна | е+с+д | дърва | вър ина | абележка |
|---|---|---|---|---|---|---|---|---|---|---|
| | | | | | | | | | | |
| | | | | | | | | | | |
| | | | | | | | | | | |
| | | | | | | | | | | |

| насоки: | одина | д.вид | почвопод отовка | с ема | смесване | иданки | семена | площ | абележка |
|---|---|---|---|---|---|---|---|---|---|
| | | | | | | | | | |
| | | | | | | | | | |
| | | | | | | | | | |

*Програма FAP © 2016 | ximaps.com*

подотдел: **36 д** **ДГС Суворово 2015, 1 гсу** **семенно насаждение** **1.0 ха**

ст. клас: ироколистен В емлище: с. и алич

вид ори: ирокол. високостъбл. община: В ДО

кате ория: стопанска

нкция: стопанска

ат ра 2000: и вън

собственост: Държавна собственост, Горски територии

неравномерен строеж, средно състояние

положение: и ия - до орие, 270м н.в., север, равнина, наклон 5 рад са

почва: обикновен черно ем, песъчливо- линеста, слабо каменлива, плътнена, мно о дълбока, свежа, вър л ос, бо ата

тип мест: -I-2 D-2 (12)

п.с. : Клен 5, Джанка 2, ряст 2, ер 1, 4 бонитет

| се а ен състав | ч - | площ дв | пов реди | прои од | въ р од | пъл - | вис м | бон - | диам см | апас - к б.м | | | пол ване - к б.м | | |
|---|---|---|---|---|---|---|---|---|---|---|---|---|---|---|---|
| | | | | | | | | | | на 1 ха | бе кл. | с клони | % | бе кл. | с клони |
| Клен | 5 | 0.5 | - | сем | 40 | 0.7 | 7 | 4 | 14 | 19 | 20 | 30 | - | - | - |
| Джанка | 2 | 0.2 | - | - | - | - | 7 | 4 | 14 | - | - | - | - | - | - |
| ряст | 2 | 0.2 | - | - | - | - | 7 | 4 | 14 | 8 | 5 | 5 | - | - | - |
| ер | 1 | 0.1 | - | - | - | - | 7 | 4 | 14 | 4 | 5 | 5 | - | - | - |
| Оре | - | - | - | - | - | - | - | - | - | - | - | - | - | - | - |
| опола | - | - | - | - | - | - | - | - | - | - | - | - | - | - | - |
| всичко | | | | | | | | | | 31 | 30 | 40 | - | - | - |

пълнота от 0.5 до 0.9

вид сеч:

алесяване:

по насоки:

почвопод :

| вид сеч: | одина | стояща | лежаща | едра | средна | дребна | е+с+д | дърва | вър ина | абележка |
|---|---|---|---|---|---|---|---|---|---|---|
| | | | | | | | | | | |
| | | | | | | | | | | |
| | | | | | | | | | | |
| | | | | | | | | | | |

| насоки: | одина | д.вид | почвопод отовка | с ема | смесване | иданки | семена | площ | абележка |
|---|---|---|---|---|---|---|---|---|---|
| | | | | | | | | | |
| | | | | | | | | | |
| | | | | | | | | | |

*Програма FAP © 2016 | ximaps.com*

подотдел: **36 е** **ДГС Суворово 2015, 1 гсу** **склопена култура** **1.3 ха**

ст. клас: кациев емлище: с. и алич

вид ори: нискостъблени община: В ДО

кате ория: стопанска

нкция: стопанска

ат ра 2000: и вън

собственост: Държавна собственост, Горски територии

равномерен строеж, добро състояние

положение: и ия - до орие, 270м н.в., , равнина, наклон 6 рад са

почва: обикновен черно ем, песъчливо- линеста, слабо каменлива, плътнена, мно о дълбока, с а, вър л ос, бо ата

тип мест: -I-2 D-1 (13)

п.с. : кация 6, Гледичия 4, ер, 3 бонитет

| се а ен състав | ч - | площ дв | пов реди | прои од | въ р од | пъл - | вис м | бон - | диам см | апас - к б.м | | | пол ване - к б.м | | |
|---|---|---|---|---|---|---|---|---|---|---|---|---|---|---|---|
| | | | | | | | | | | на 1 ха | бе кл. | с клони | % | бе кл. | с клони |
| кация | 6 | 0.8 | - | и к | 12 | 0.8 | 8 | 4 | 6 | 21 | 30 | 30 | - | 50 | 50 |
| Гледичия | 4 | 0.5 | - | - | - | - | 7 | 5 | 8 | 12 | 15 | 15 | - | 30 | 30 |
| ер | - | - | - | - | - | - | - | - | - | - | - | - | - | - | - |
| Джанка | - | - | - | - | - | - | - | - | - | - | - | - | - | - | - |
| всичко | | | | | | | | | | 33 | 45 | 45 | 100 | 80 | 80 |

вид сеч: ола а акацията 100% на 8-тата одина

алесяване:

по насоки:

почвопод :

| вид сеч: | одина | стояща | лежаща | едра | средна | дребна | е+с+д | дърва | вър ина | абележка |
|---|---|---|---|---|---|---|---|---|---|---|
| по ГСП | | 80 | 70 | 2 | 5 | 11 | 18 | 52 | 0 | |
| | | | | | | | | | | |
| | | | | | | | | | | |
| | | | | | | | | | | |

| насоки: | одина | д.вид | почвопод отовка | с ема | смесване | иданки | семена | площ | абележка |
|---|---|---|---|---|---|---|---|---|---|
| | | | | | | | | | |
| | | | | | | | | | |
| | | | | | | | | | |

*Програма FAP © 2016 | ximaps.com*

подотдел: **36 ж** **ДГС Суворово 2015, 1 гсу** **склопена култура** **13.0 ха**

ст. клас: кациев емлище: с. и алич

вид ори: нискостъблени община: В ДО

кате ория: стопанска

нкция: стопанска

ат ра 2000: и вън

собственост: Държавна собственост, Горски територии

равномерен строеж, добро състояние

положение: и ия - до орие, 280м н.в., , равнина, наклон 7 рад са

почва: обикновен черно ем, песъчливо- линеста, слабо каменлива, плътнена, мно о дълбока, с а, вър л ос, бо ата

тип мест: -I-2 D-1 (13)

п.с. : кация 10, 3 бонитет

| се а ен състав | ч - | площ дв | пов реди | прои од | въ р од | пъл - | вис м | бон - | диам см | апас - к б.м | | | пол ване - к б.м | | |
|---|---|---|---|---|---|---|---|---|---|---|---|---|---|---|---|
| | | | | | | | | | | на 1 ха | бе кл. | с клони | % | бе кл. | с клони |
| кация | 10 | 13.0 | - | и к | 14 | 1.0 | 8 | 5 | 6 | 44 | 570 | 600 | - | 920 | 970 |
| ер | - | - | - | - | - | - | - | - | - | - | - | - | - | - | - |
| Джанка | - | - | - | - | - | - | - | - | - | - | - | - | - | - | - |
| всичко | | | | | | | | | | 44 | 570 | 600 | 100 | 920 | 970 |

вид сеч: ола а акацията 100% на 6-тата одина

алесяване:

по насоки:

почвопод :

| вид сеч: | одина | стояща | лежаща | едра | средна | дребна | е+с+д | дърва | вър ина | абележка |
|---|---|---|---|---|---|---|---|---|---|---|
| по ГСП | | 970 | 873 | 1 | 97 | 223 | 321 | 552 | 0 | |
| | | | | | | | | | | |
| | | | | | | | | | | |
| | | | | | | | | | | |

| насоки: | одина | д.вид | почвопод отовка | с ема | смесване | иданки | семена | площ | абележка |
|---|---|---|---|---|---|---|---|---|---|
| | | | | | | | | | |
| | | | | | | | | | |
| | | | | | | | | | |

*Програма FAP © 2016 | ximaps.com*

подотдел: **36 1** **ДГС Суворово 2015, 1 гсу** **дворно място** **0.1 ха**

ст. клас: -

емлище: с. и алич

вид ори: ирокол. високостъбл.

община: В ДО

кате ория: стопанска

нкция: стопанска

ат ра 2000: и вън

собственост: Държавна собственост, Горски територии

-

положение: 270м н.в., север, наклон 3 рад са

почва:

тип мест:

п.с. :

| се а ен състав | ч - | площ дв | пов реди | прои од | въ р од | пъл - | вис м | бон - | диам см | апас - к б.м | | | пол ване - к б.м | | |
|---|---|---|---|---|---|---|---|---|---|---|---|---|---|---|---|
| | | | | | | | | | | на 1 ха | бе кл. | с клони | % | бе кл. | с клони |
| всичко | | | | | | | | | | - | - | - | - | - | - |

вид сеч:

алесяване:

по насоки:

почвопод :

| вид сеч: | одина | стояща | лежаща | едра | средна | дребна | е+с+д | дърва | вър ина | абележка |
|---|---|---|---|---|---|---|---|---|---|---|
| | | | | | | | | | | |
| | | | | | | | | | | |
| | | | | | | | | | | |
| | | | | | | | | | | |

| насоки: | одина | д.вид | почвопод отовка | с ема | смесване | иданки | семена | площ | абележка |
|---|---|---|---|---|---|---|---|---|---|
| | | | | | | | | | |
| | | | | | | | | | |
| | | | | | | | | | |

*Програма FAP © 2016 | ximaps.com*

подотдел: **37 а** **ДГС Суворово 2015, 1 гсу** **издънково насаждение** **3.9 ха**

ст. клас: кациев емлище: с. и алич

вид ори: нискостъблени община: В ДО

кате ория: стопанска

нкция: стопанска

ат ра 2000: и вън

собственост: Държавна собственост, Горски територии

равномерен строеж, добро състояние

положение: и ия - до орие, 290м н.в., северо-и ток, равнина, наклон 5 рад са

почва: обикновен черно ем, песъчливо- линеста, слабо каменлива, плътнена, мно о дълбока, с а, вър л ос, бо ата

тип мест: -I-2 D-1 (13)

п.с. : кация 10, 3 бонитет

| се а ен състав | ч - | площ дв | пов реди | прои од | въ р од | пъл - | вис м | бон - | диам см | апас - к б.м | | | пол ване - к б.м | | |
|---|---|---|---|---|---|---|---|---|---|---|---|---|---|---|---|
| | | | | | | | | | | на 1 ха | бе кл. | с клони | % | бе кл. | с клони |
| кация | 10 | 3.9 | - | и д | 6 | 0.8 | 7 | 3 | 6 | 29 | 110 | 120 | - | - | - |
| ер | - | - | - | - | - | - | - | - | - | - | - | - | - | - | - |
| всичко | | | | | | | | | | 29 | 110 | 120 | - | - | - |

вид сеч:

алесяване:

по насоки:

почвопод :

| вид сеч: | одина | стояща | лежаща | едра | средна | дребна | е+с+д | дърва | вър ина | абележка |
|---|---|---|---|---|---|---|---|---|---|---|
| | | | | | | | | | | |
| | | | | | | | | | | |
| | | | | | | | | | | |
| | | | | | | | | | | |

| насоки: | одина | д.вид | почвопод отовка | с ема | смесване | иданки | семена | площ | абележка |
|---|---|---|---|---|---|---|---|---|---|
| | | | | | | | | | |
| | | | | | | | | | |
| | | | | | | | | | |

*Програма FAP © 2016 | ximaps.com*

ст. клас: кациев емлище: с. и алич

вид ори: нискостъблени община: В ДО

кате ория: стопанска

нкция: стопанска

ат ра 2000: и вън

собственост: Държавна собственост, Горски територии

равномерен строеж, добро състояние

положение: и ия - до орие, 290м н.в., северо-и ток, равнина, наклон 5 рад са

почва: обикновен черно ем, песъчливо- линеста, слабо каменлива, плътнена, мно о дълбока, с а, вър л ос, бо ата

тип мест: -I-2 D-1 (13)

п.с. : кация 10, 3 бонитет

| се а ен състав | ч - | площ дв | пов реди | прои од | въ р од | пъл - | вис м | бон - | диам см | апас - к б.м | | | пол ване - к б.м | | |
|---|---|---|---|---|---|---|---|---|---|---|---|---|---|---|---|
| | | | | | | | | | | на 1 ха | бе кл. | с клони | % | бе кл. | с клони |
| кация | 10 | 5.2 | - | и д | 18 | 0.9 | 11 | 4 | 12 | 67 | 350 | 370 | - | 370 | 390 |
| ер | - | - | - | - | - | - | - | - | - | - | - | - | - | - | - |
| всичко | | | | | | | | | | 67 | 350 | 370 | 100 | 370 | 390 |

вид сеч: ола а акацията 100% на 2-тата одина

алесяване:

по насоки:

почвопод :

| вид сеч: | одина | стояща | лежаща | едра | средна | дребна | е+с+д | дърва | вър ина | абележка |
|---|---|---|---|---|---|---|---|---|---|---|
| по ГСП | | 390 | 351 | 1 | 39 | 89 | 129 | 222 | 0 | |
| | | | | | | | | | | |
| | | | | | | | | | | |
| | | | | | | | | | | |

| насоки: | одина | д.вид | почвопод отовка | с ема | смесване | иданки | семена | площ | абележка |
|---|---|---|---|---|---|---|---|---|---|
| | | | | | | | | | |
| | | | | | | | | | |
| | | | | | | | | | |

*Програма FAP © 2016 | ximaps.com*

подотдел: **37 в** **ДГС Суворово 2015, 1 гсу** **издънково насаждение** **12.1 ха**

ст. клас: кациев емлище: с. и алич

вид ори: нискостъблени община: В ДО

кате ория: стопанска

нкция: стопанска

ат ра 2000: и вън

собственост: Държавна собственост, Горски територии

равномерен строеж, добро състояние

положение: и ия - до орие, 300м н.в., , равнина, наклон 5 рад са

почва: обикновен черно ем, песъчливо- линеста, слабо каменлива, плътнена, мно о дълбока, с а, вър л ос, бо ата

тип мест: -I-2 D-1 (13)

п.с. : кация 10, 3 бонитет

| се а ен състав | ч - | площ дв | пов реди | прои од | въ р од | пъл - | вис м | бон - | диам см | апас - к б.м | | | пол ване - к б.м | | |
|---|---|---|---|---|---|---|---|---|---|---|---|---|---|---|---|
| | | | | | | | | | | на 1 ха | бе кл. | с клони | % | бе кл. | с клони |
| кация | 10 | 12.1 | - | и д | 6 | 0.9 | 7 | 3 | 6 | 32 | 390 | 410 | - | - | - |
| всичко | | | | | | | | | | 32 | 390 | 410 | - | - | - |

вид сеч:

алесяване:

по насоки:

почвопод :

| вид сеч: | одина | стояща | лежаща | едра | средна | дребна | е+с+д | дърва | вър ина | абележка |
|---|---|---|---|---|---|---|---|---|---|---|
| | | | | | | | | | | |
| | | | | | | | | | | |
| | | | | | | | | | | |
| | | | | | | | | | | |

| насоки: | одина | д.вид | почвопод отовка | с ема | смесване | иданки | семена | площ | абележка |
|---|---|---|---|---|---|---|---|---|---|
| | | | | | | | | | |
| | | | | | | | | | |
| | | | | | | | | | |

*Програма FAP © 2016 | ximaps.com*

подотдел: **37 г** **ДГС Суворово 2015, 1 гсу** **издънково насаждение** **11.5 ха**

ст. клас: кациев емлище: с. и алич

вид ори: нискостъблени община: В ДО

кате ория: стопанска

нкция: стопанска

ат ра 2000: и вън

собственост: Държавна собственост, Горски територии

равномерен строеж, добро състояние

положение: и ия - до орие, 300м н.в., северо-и ток, равнина, наклон 5 рад са

почва: обикновен черно ем, песъчливо- линеста, слабо каменлива, плътнена, мно о дълбока, с а, вър л ос, бо ата

тип мест: -I-2 D-1 (13)

п.с. : кация 10, 3 бонитет

| се а ен състав | ч - | площ дв | пов реди | прои од | въ р од | пъл - | вис м | бон - | диам см | апас - к б.м | | | пол ване - к б.м | | |
|---|---|---|---|---|---|---|---|---|---|---|---|---|---|---|---|
| | | | | | | | | | | на 1 ха | бе кл. | с клони | % | бе кл. | с клони |
| кация | 10 | 11.5 | - | и д | 13 | 0.8 | 8 | 4 | 8 | 36 | 410 | 430 | - | 600 | 630 |
| всичко | | | | | | | | | | 36 | 410 | 430 | 100 | 600 | 630 |

вид сеч: ола а акацията 100% на 7-тата одина

алесяване:

по насоки:

почвопод :

| вид сеч: | одина | стояща | лежаща | едра | средна | дребна | е+с+д | дърва | вър ина | абележка |
|---|---|---|---|---|---|---|---|---|---|---|
| по ГСП | | 630 | 567 | 1 | 63 | 144 | 208 | 359 | 0 | |
| | | | | | | | | | | |
| | | | | | | | | | | |
| | | | | | | | | | | |

| насоки: | одина | д.вид | почвопод отовка | с ема | смесване | иданки | семена | площ | абележка |
|---|---|---|---|---|---|---|---|---|---|
| | | | | | | | | | |
| | | | | | | | | | |
| | | | | | | | | | |

*Програма FAP © 2016 | ximaps.com*

подотдел: **37 д** **ДГС Суворово 2015, 1 гсу** **склопена култура** **4.7 ха**

ст. клас: ироколистен В емлище: с. и алич

вид ори: ирокол. високостъбл. община: В ДО

кате ория: стопанска

нкция: стопанска

ат ра 2000: и вън

собственост: Държавна собственост, Горски територии

2 1, равномерен строеж, добро състояние

положение: и ия - до орие, 310м н.в., северо-и ток, равнина, наклон 5 рад са

почва: обикновен черно ем, песъчливо- линеста, слабо каменлива, плътнена, мно о дълбока, с а, вър л ос, бо ата

тип мест: -I-2 D-1 (13)

п.с. : ер 10, 2 бонитет

| се а ен състав | ч - | площ дв | пов реди | прои од | въ р од | пъл - | вис м | бон - | диам см | апас - к б.м | | | пол ване - к б.м | | |
|---|---|---|---|---|---|---|---|---|---|---|---|---|---|---|---|
| | | | | | | | | | | на 1 ха | бе кл. | с клони | % | бе кл. | с клони |
| ер | 10 | 4.7 | - | и к | 25 | 1.0 | 7 | 3 | 10 | 54 | 250 | 350 | - | - | - |
| всичко | | | | | | | | | | 54 | 250 | 350 | - | - | - |

вид сеч:

алесяване:

по насоки:

почвопод :

| вид сеч: | одина | стояща | лежаща | едра | средна | дребна | е+с+д | дърва | вър ина | абележка |
|---|---|---|---|---|---|---|---|---|---|---|
| | | | | | | | | | | |
| | | | | | | | | | | |
| | | | | | | | | | | |
| | | | | | | | | | | |

| насоки: | одина | д.вид | почвопод отовка | с ема | смесване | иданки | семена | площ | абележка |
|---|---|---|---|---|---|---|---|---|---|
| | | | | | | | | | |
| | | | | | | | | | |
| | | | | | | | | | |

*Програма FAP © 2016 | ximaps.com*

подотдел: **37 е** **ДГС Суворово 2015, 1 гсу** **издънково насаждение** **0.5 ха**

ст. клас: кациев емлище: с. и алич

вид ори: нискостъблени община: В ДО

кате ория: стопанска

нкция: стопанска

ат ра 2000: и вън

собственост: Държавна собственост, Горски територии

равномерен строеж, добро състояние

положение: и ия - до орие, 310м н.в., , равнина, наклон 3 рад са

почва: обикновен черно ем, песъчливо- линеста, слабо каменлива, плътнена, мно о дълбока, с а, вър л ос, бо ата

тип мест: -I-2 D-1 (13)

п.с. : кация 10, 3 бонитет

| се а ен състав | ч - | площ дв | пов реди | прои од | въ р од | пъл - | вис м | бон - | диам см | апас - к б.м | | | пол ване - к б.м | | |
|---|---|---|---|---|---|---|---|---|---|---|---|---|---|---|---|
| | | | | | | | | | | на 1 ха | бе кл. | с клони | % | бе кл. | с клони |
| кация | 10 | 0.5 | - | и д | 10 | 0.7 | 9 | 3 | 10 | 38 | 20 | 20 | - | - | - |
| Джанка | - | - | - | - | - | - | - | - | - | - | - | - | - | - | - |
| всичко | | | | | | | | | | 38 | 20 | 20 | - | - | - |

вид сеч:

алесяване:

по насоки:

почвопод :

| вид сеч: | одина | стояща | лежаща | едра | средна | дребна | е+с+д | дърва | вър ина | абележка |
|---|---|---|---|---|---|---|---|---|---|---|
| | | | | | | | | | | |
| | | | | | | | | | | |
| | | | | | | | | | | |
| | | | | | | | | | | |

| насоки: | одина | д.вид | почвопод отовка | с ема | смесване | иданки | семена | площ | абележка |
|---|---|---|---|---|---|---|---|---|---|
| | | | | | | | | | |
| | | | | | | | | | |
| | | | | | | | | | |

*Програма FAP © 2016 | ximaps.com*

ст. клас: еров П емлище: с. и алич

вид ори: превръщане община: В ДО

кате ория: стопанска

нкция: стопанска

ат ра 2000: и вън

собственост: Държавна собственост, Горски територии

равномерен строеж, добро състояние

положение: и ия - до орие, 315м н.в., , равнина, наклон 5 рад са

почва: обикновен черно ем, песъчливо- линеста, слабо каменлива, плътнена, мно о дълбока, с а, вър л ос, бо ата

тип мест: -I-2 D-1 (13)

п.с. : ер 10, 1 бонитет

| се а ен състав | ч - | площ дв | пов реди | прои од | въ р од | пъл - | вис м | бон - | диам см | апас - к б.м на 1 ха | апас - к б.м бе кл. | апас - к б.м с клони | пол ване - к б.м % | пол ване - к б.м бе кл. | пол ване - к б.м с клони |
|---|---|---|---|---|---|---|---|---|---|---|---|---|---|---|---|
| ер | 10 | 16.4 | - | и д | 35 | 0.8 | 16 | 1 | 22 | 142 | 2330 | 2540 | - | 350 | 380 |
| Сребролистна липа | - | - | - | - | - | - | - | - | - | - | - | - | - | - | - |
| ла н | - | - | - | - | - | - | - | - | - | - | - | - | - | - | - |
| ер | 10 | - | - | сем | 3 | - | - | - | - | - | - | - | - | - | - |
| ла н | - | - | - | - | - | - | - | - | - | - | - | - | - | - | - |
| ряст | - | - | - | и д | - | - | - | - | - | - | - | - | - | - | - |
| Гло | - | - | - | - | - | - | - | - | - | - | - | - | - | - | - |
| всичко | | | | | | | | | | 142 | 2330 | 2540 | 15 | 350 | 380 |

вид сеч: прореждане 15%

алесяване:

по насоки:

почвопод :

| вид сеч: | одина | стояща | лежаща | едра | средна | дребна | е+с+д | дърва | вър ина | абележка |
|---|---|---|---|---|---|---|---|---|---|---|
| по ГСП | | 380 | 361 | 1 | 121 | 53 | 175 | 186 | 0 | |
| | | | | | | | | | | |
| | | | | | | | | | | |
| | | | | | | | | | | |

| насоки: | одина | д.вид | почвопод отовка | с ема | смесване | иданки | семена | площ | абележка |
|---|---|---|---|---|---|---|---|---|---|
| | | | | | | | | | |
| | | | | | | | | | |
| | | | | | | | | | |

*Програма FAP © 2016 | ximaps.com*

подотдел: **37 з** **ДГС Суворово 2015, 1 гсу** **издънково насаждение** **14.5 ха**

ст. клас: еров П емлище: с. и алич

вид ори: превръщане община: В ДО

кате ория: стопанска

нкция: стопанска

ат ра 2000: и вън

собственост: Държавна собственост, Горски територии

равномерен строеж, добро състояние

положение: и ия - до орие, 310м н.в., и ток, равнина, наклон 3 рад са

почва: обикновен черно ем, песъчливо- линеста, слабо каменлива, плътнена, мно о дълбока, с а, вър л ос, бо ата

тип мест: -I-2 D-1 (13)

п.с. : ер 10, 1 бонитет

| се а ен състав | ч - | площ дв | пов реди | прои од | въ р од | пъл - | вис м | бон - | диам см | апас - к б.м | | | пол ване - к б.м | | |
|---|---|---|---|---|---|---|---|---|---|---|---|---|---|---|---|
| | | | | | | | | | | на 1 ха | бе кл. | с клони | % | бе кл. | с клони |
| ер | 8 | 11.6 | - | и д | 35 | 0.8 | 16 | 1 | 22 | 114 | 1650 | 1800 | - | 250 | 270 |
| Сребролистна липа | 2 | 2.9 | - | и к | - | - | 16 | 3 | 22 | 37 | 540 | 600 | - | 80 | 90 |
| ла н | - | - | - | - | - | - | - | - | - | - | - | - | - | - | - |
| ряст | - | - | - | - | - | - | - | - | - | - | - | - | - | - | - |
| всичко | | | | | | | | | | 151 | 2190 | 2400 | 15 | 330 | 360 |

вид сеч: прореждане 15%

алесяване:

по насоки:

почвопод :

| вид сеч: | одина | стояща | лежаща | едра | средна | дребна | е+с+д | дърва | вър ина | абележка |
|---|---|---|---|---|---|---|---|---|---|---|
| по ГСП | | 360 | 333 | 3 | 98 | 64 | 165 | 168 | 0 | |
| | | | | | | | | | | |
| | | | | | | | | | | |
| | | | | | | | | | | |

| насоки: | одина | д.вид | почвопод отовка | с ема | смесване | иданки | семена | площ | абележка |
|---|---|---|---|---|---|---|---|---|---|
| | | | | | | | | | |
| | | | | | | | | | |
| | | | | | | | | | |

*Програма FAP © 2016 | ximaps.com*

подотдел: **37 и** **ДГС Суворово 2015, 1 гсу** **склопена култура** **5.1 ха**

ст. клас: ироколистен В емлище: с. и алич

вид ори: ирокол. високостъбл. община: В ДО

кате ория: стопанска

нкция: стопанска

ат ра 2000: и вън

собственост: Държавна собственост, Горски територии

равномерен строеж, добро състояние

положение: и ия - до орие, 310м н.в., северо-и ток, равнина, наклон 3 рад са

почва: обикновен черно ем, песъчливо- линеста, слабо каменлива, плътнена, мно о дълбока, с а, вър л ос, бо ата

тип мест: -I-2 D-1 (13)

п.с. : ервен дъб 10, 1 бонитет

| се а ен състав | ч - | площ дв | пов реди | прои од | въ р од | пъл - | вис м | бон - | диам см | апас - к б.м | | | пол ване - к б.м | | |
|---|---|---|---|---|---|---|---|---|---|---|---|---|---|---|---|
| | | | | | | | | | | на 1 ха | бе кл. | с клони | % | бе кл. | с клони |
| ервен дъб | 10 | 5.1 | - | и к | 25 | 1.0 | 11 | 1 | 10 | 90 | 460 | 620 | - | 140 | 190 |
| всичко | | | | | | | | | | 90 | 460 | 620 | 30 | 140 | 190 |

вид сеч: прореждане 30%

алесяване:

по насоки:

почвопод :

| вид сеч: | одина | стояща | лежаща | едра | средна | дребна | е+с+д | дърва | вър ина | абележка |
|---|---|---|---|---|---|---|---|---|---|---|
| по ГСП | | 190 | 175 | 1 | 38 | 47 | 86 | 89 | 0 | |
| | | | | | | | | | | |
| | | | | | | | | | | |
| | | | | | | | | | | |

| насоки: | одина | д.вид | почвопод отовка | с ема | смесване | иданки | семена | площ | абележка |
|---|---|---|---|---|---|---|---|---|---|
| | | | | | | | | | |
| | | | | | | | | | |
| | | | | | | | | | |

*Програма FAP © 2016 | ximaps.com*

подотдел: **37 к** **ДГС Суворово 2015, 1 гсу** **склопена култура** **3.9 ха**

ст. клас: ироколистен В емлище: с. и алич

вид ори: ирокол. високостъбл. община: В ДО

кате ория: стопанска

нкция: стопанска

ат ра 2000: и вън

собственост: Държавна собственост, Горски територии

равномерен строеж, добро състояние

положение: и ия - до орие, 300м н.в., , равнина, наклон 2 рад са

почва: обикновен черно ем, песъчливо- линеста, слабо каменлива, плътнена, мно о дълбока, с а, вър л ос, бо ата

тип мест: -I-2 D-1 (13)

п.с. : ервен дъб 10, 1 бонитет

| се а ен състав | ч - | площ дв | пов реди | прои од | въ р од | пъл - | вис м | бон - | диам см | апас - к б.м | | | пол ване - к б.м | | |
|---|---|---|---|---|---|---|---|---|---|---|---|---|---|---|---|
| | | | | | | | | | | на 1 ха | бе кл. | с клони | % | бе кл. | с клони |
| ервен дъб | 10 | 3.9 | - | и к | 15 | 0.8 | 9 | 1 | 8 | 56 | 220 | 300 | - | - | - |
| всичко | | | | | | | | | | 56 | 220 | 300 | - | - | - |

вид сеч:

алесяване:

по насоки:

почвопод :

| вид сеч: | одина | стояща | лежаща | едра | средна | дребна | е+с+д | дърва | вър ина | абележка |
|---|---|---|---|---|---|---|---|---|---|---|
| | | | | | | | | | | |
| | | | | | | | | | | |
| | | | | | | | | | | |
| | | | | | | | | | | |

| насоки: | одина | д.вид | почвопод отовка | с ема | смесване | иданки | семена | площ | абележка |
|---|---|---|---|---|---|---|---|---|---|
| | | | | | | | | | |
| | | | | | | | | | |
| | | | | | | | | | |

*Програма FAP © 2016 | ximaps.com*

подотдел: **38 а** **ДГС Суворово 2015, 1 гсу** **склопена култура** **0.3 ха**

ст. клас: ерборови к лт ри емлище: с. Калоян

вид ори: и листни община: В ДО

кате ория: стопанска

нкция: стопанска

ат ра 2000: и вън

собственост: Държавна собственост, Горски територии

равномерен строеж, добро състояние

положение: и ия - до орие, 300м н.в., апад, равнина, наклон 3 рад са

почва: обикновен черно ем, песъчливо- линеста, слабо каменлива, плътнена, мно о дълбока, с а, вър л ос, бо ата

тип мест: -I-2 D-1 (13)

п.с. : ер 10, 2 бонитет

| се а ен състав | ч - | площ дв | пов реди | прои од | въ р од | пъл - | вис м | бон - | диам см | апас - к б.м | | | пол ване - к б.м | | |
|---|---|---|---|---|---|---|---|---|---|---|---|---|---|---|---|
| | | | | | | | | | | на 1 ха | бе кл. | с клони | % | бе кл. | с клони |
| ерен бор | 10 | 0.3 | - | и к | 40 | 0.7 | 15 | 2 | 18 | 241 | 70 | 80 | - | - | - |
| ер | - | - | - | и д | - | - | - | - | - | - | - | - | - | - | - |
| всичко | | | | | | | | | | 241 | 70 | 80 | - | - | - |

вид сеч:

алесяване:

по насоки:

почвопод :

| вид сеч: | одина | стояща | лежаща | едра | средна | дребна | е+с+д | дърва | вър ина | абележка |
|---|---|---|---|---|---|---|---|---|---|---|
| | | | | | | | | | | |
| | | | | | | | | | | |
| | | | | | | | | | | |
| | | | | | | | | | | |

| насоки: | одина | д.вид | почвопод отовка | с ема | смесване | иданки | семена | площ | абележка |
|---|---|---|---|---|---|---|---|---|---|
| | | | | | | | | | |
| | | | | | | | | | |
| | | | | | | | | | |

*Програма FAP © 2016 | ximaps.com*

подотдел: **38 б** **ДГС Суворово 2015, 1 гсу** **издънково насаждение** **7.1 ха**

ст. клас: еров П емлище: с. Калоян

вид ори: превръщане община: В ДО

кате ория: стопанска

нкция: стопанска

ат ра 2000: и вън

собственост: Държавна собственост, Горски територии

неравномерен строеж, добро състояние

положение: и ия - до орие, 300м н.в., север, равнина, наклон 4 рад са

почва: обикновен черно ем, песъчливо- линеста, слабо каменлива, плътнена, мно о дълбока, свежа, вър л ос, бо ата

тип мест: -I-2 D-2 (12)

п.с. : ер 10, ла н, 2 бонитет

| се а ен състав | ч - | площ дв | пов реди | прои од | въ р од | пъл - | вис м | бон - | диам см | апас - к б.м | | | пол ване - к б.м | | |
|---|---|---|---|---|---|---|---|---|---|---|---|---|---|---|---|
| | | | | | | | | | | на 1 ха | бе кл. | с клони | % | бе кл. | с клони |
| ер | 10 | 7.1 | - | и д | 65 | 0.5 | 18 | 3 | 24 | 104 | 740 | 800 | - | 220 | 240 |
| ла н | - | - | - | - | - | - | - | - | - | - | - | - | - | - | - |
| ер | 10 | - | - | сем | 5 | 0.7 | 1.5 | - | - | - | - | - | - | - | - |
| ла н | - | - | - | - | - | - | - | - | - | - | - | - | - | - | - |
| всичко | | | | | | | | | | 104 | 740 | 800 | 30 | 220 | 240 |

пълнота от 0.3 до 0.7

вид сеч: постепенно-котловинна 30%

алесяване:

по насоки:

почвопод :

| вид сеч: | одина | стояща | лежаща | едра | средна | дребна | е+с+д | дърва | вър ина | абележка |
|---|---|---|---|---|---|---|---|---|---|---|
| по ГСП | | 240 | 212 | 7 | 28 | 19 | 54 | 158 | 0 | |
| | | | | | | | | | | |
| | | | | | | | | | | |
| | | | | | | | | | | |

| насоки: | одина | д.вид | почвопод отовка | с ема | смесване | иданки | семена | площ | абележка |
|---|---|---|---|---|---|---|---|---|---|
| | | | | | | | | | |
| | | | | | | | | | |
| | | | | | | | | | |

*Програма FAP © 2016 | ximaps.com*

подотдел: **38 в** **ДГС Суворово 2015, 1 гсу** **семенно насаждение** **7.3 ха**

ст. клас: ироколистен В емлище: с. Калоян

вид ори: ирокол. високостъбл. община: В ДО

кате ория: стопанска

нкция: стопанска

ат ра 2000: и вън

собственост: Държавна собственост, Горски територии

равномерен строеж, добро състояние

положение: и ия - до орие, 300м н.в., север, равнина, наклон 5 рад са

почва: обикновен черно ем, песъчливо- линеста, слабо каменлива, плътнена, мно о дълбока, свежа, вър л ос, бо ата

тип мест: -I-2 D-2 (12)

п.с. : ер 10, Клен, Кр а, 2 бонитет

| се а ен състав | ч - | площ дв | пов реди | прои од | въ р од | пъл - | вис м | бон - | диам см | апас - к б.м | | | пол ване - к б.м | | |
|---|---|---|---|---|---|---|---|---|---|---|---|---|---|---|---|
| | | | | | | | | | | на 1 ха | бе кл. | с клони | % | бе кл. | с клони |
| ер | 10 | 7.3 | - | сем | 5 | 0.9 | 1.5 | 3 | - | - | - | - | - | - | - |
| Клен | - | - | - | - | - | - | - | - | - | - | - | - | - | - | - |
| Кр а | - | - | - | - | - | - | - | - | - | - | - | - | - | - | - |
| всичко | | | | | | | | | | - | - | - | - | - | - |

вид сеч: осветление

алесяване:

по насоки:

почвопод :

| вид сеч: | одина | стояща | лежаща | едра | средна | дребна | е+с+д | дърва | вър ина | абележка |
|---|---|---|---|---|---|---|---|---|---|---|
| | | | | | | | | | | |
| | | | | | | | | | | |
| | | | | | | | | | | |
| | | | | | | | | | | |

| насоки: | одина | д.вид | почвопод отовка | с ема | смесване | иданки | семена | площ | абележка |
|---|---|---|---|---|---|---|---|---|---|
| | | | | | | | | | |
| | | | | | | | | | |
| | | | | | | | | | |

*Програма FAP © 2016 | ximaps.com*

подотдел: **38 г** **ДГС Суворово 2015, 1 гсу** **семенно насаждение** **14.7 ха**

ст. клас: ироколистен В емлище: с. Калоян

вид ори: ирокол. високостъбл. община: В ДО

кате ория: стопанска

нкция: стопанска

ат ра 2000: и вън

собственост: Държавна собственост, Горски територии

равномерен строеж, добро състояние

положение: и ия - до орие, 300м н.в., север, равнина, наклон 5 рад са

почва: обикновен черно ем, песъчливо- линеста, слабо каменлива, плътнена, мно о дълбока, свежа, вър л ос, бо ата

тип мест: -I-2 D-2 (12)

п.с. : ер 10, Клен, Кр а, 2 бонитет

| се а ен състав | ч - | площ дв | пов реди | прои од | въ р од | пъл - | вис м | бон - | диам см | апас - к б.м | | | пол ване - к б.м | | |
|---|---|---|---|---|---|---|---|---|---|---|---|---|---|---|---|
| | | | | | | | | | | на 1 ха | бе кл. | с клони | % | бе кл. | с клони |
| ер | 10 | 14.7 | - | сем | 5 | 0.9 | 2 | 2 | 4 | - | - | - | - | - | - |
| Клен | - | - | - | - | - | - | - | - | - | - | - | - | - | - | - |
| Кр а | - | - | - | - | - | - | - | - | - | - | - | - | - | - | - |
| всичко | | | | | | | | | | - | - | - | - | - | - |

вид сеч: осветление

алесяване:

по насоки:

почвопод :

| вид сеч: | одина | стояща | лежаща | едра | средна | дребна | е+с+д | дърва | вър ина | абележка |
|---|---|---|---|---|---|---|---|---|---|---|
| | | | | | | | | | | |
| | | | | | | | | | | |
| | | | | | | | | | | |
| | | | | | | | | | | |

| насоки: | одина | д.вид | почвопод отовка | с ема | смесване | иданки | семена | площ | абележка |
|---|---|---|---|---|---|---|---|---|---|
| | | | | | | | | | |
| | | | | | | | | | |
| | | | | | | | | | |

*Програма FAP © 2016 | ximaps.com*

подотдел: **38 д** **ДГС Суворово 2015, 1 гсу** **семенно насаждение** **13.5 ха**

ст. клас: ироколистен В емлище: с. Калоян

вид ори: ирокол. високостъбл. община: В ДО

кате ория: стопанска

нкция: стопанска

ат ра 2000: и вън

собственост: Държавна собственост, Горски територии

равномерен строеж, добро състояние

положение: и ия - до орие, 300м н.в., север, равнина, наклон 5 рад са

почва: обикновен черно ем, песъчливо- линеста, слабо каменлива, плътнена, мно о дълбока, свежа, вър л ос, бо ата

тип мест: -I-2 D-2 (12)

п.с. : ер 10, Клен, Кр а, 2 бонитет

| се а ен състав | ч - | площ дв | пов реди | прои од | въ р од | пъл - | вис м | бон - | диам см | апас - к б.м | | | пол ване - к б.м | | |
|---|---|---|---|---|---|---|---|---|---|---|---|---|---|---|---|
| | | | | | | | | | | на 1 ха | бе кл. | с клони | % | бе кл. | с клони |
| ер | 10 | 13.5 | - | сем | 5 | 0.9 | 2 | 2 | - | - | - | - | - | - | - |
| Кр а | - | - | - | - | - | - | - | - | - | - | - | - | - | - | - |
| Клен | - | - | - | - | - | - | - | - | - | - | - | - | - | - | - |
| всичко | | | | | | | | | | - | - | - | - | - | - |

вид сеч: осветление

алесяване:

по насоки:

почвопод :

| вид сеч: | одина | стояща | лежаща | едра | средна | дребна | е+с+д | дърва | вър ина | абележка |
|---|---|---|---|---|---|---|---|---|---|---|
| | | | | | | | | | | |
| | | | | | | | | | | |
| | | | | | | | | | | |
| | | | | | | | | | | |

| насоки: | одина | д.вид | почвопод отовка | с ема | смесване | иданки | семена | площ | абележка |
|---|---|---|---|---|---|---|---|---|---|
| | | | | | | | | | |
| | | | | | | | | | |
| | | | | | | | | | |

*Програма FAP © 2016 | ximaps.com*

подотдел: **38 е** **ДГС Суворово 2015, 1 гсу** **семенно насаждение** **10.8 ха**

ст. клас: ироколистен В емлище: с. Калоян

вид ори: ирокол. високостъбл. община: В ДО

кате ория: стопанска

нкция: стопанска

ат ра 2000: и вън

собственост: Държавна собственост, Горски територии

равномерен строеж, добро състояние

положение: и ия - до орие, 300м н.в., север, равнина, наклон 3 рад са

почва: обикновен черно ем, песъчливо- линеста, слабо каменлива, плътнена, мно о дълбока, свежа, вър л ос, бо ата

тип мест: -I-2 D-2 (12)

п.с. : ер 10, Клен, Кр а, 2 бонитет

| се а ен състав | ч - | площ дв | пов реди | прои од | въ р од | пъл - | вис м | бон - | диам см | апас - к б.м | | | пол ване - к б.м | | |
|---|---|---|---|---|---|---|---|---|---|---|---|---|---|---|---|
| | | | | | | | | | | на 1 ха | бе кл. | с клони | % | бе кл. | с клони |
| ер | 10 | 10.8 | - | сем | 5 | 0.9 | 2 | 2 | - | - | - | - | - | - | - |
| Клен | - | - | - | - | - | - | - | - | - | - | - | - | - | - | - |
| Кр а | - | - | - | - | - | - | - | - | - | - | - | - | - | - | - |
| всичко | | | | | | | | | | - | - | - | - | - | - |

вид сеч: осветление

алесяване:

по насоки:

почвопод :

| вид сеч: | одина | стояща | лежаща | едра | средна | дребна | е+с+д | дърва | вър ина | абележка |
|---|---|---|---|---|---|---|---|---|---|---|
| | | | | | | | | | | |
| | | | | | | | | | | |
| | | | | | | | | | | |
| | | | | | | | | | | |

| насоки: | одина | д.вид | почвопод отовка | с ема | смесване | иданки | семена | площ | абележка |
|---|---|---|---|---|---|---|---|---|---|
| | | | | | | | | | |
| | | | | | | | | | |
| | | | | | | | | | |

*Програма FAP © 2016 | ximaps.com*

подотдел: **38 ж** **ДГС Суворово 2015, 1 гсу** **семенно насаждение** **14.2 ха**

ст. клас: ироколистен В емлище: с. Калоян

вид ори: ирокол. високостъбл. община: В ДО

кате ория: ащитна

нкция: ащ.ивица а опровод

ат ра 2000: и вън

собственост: Държавна собственост, Горски територии

равномерен строеж, добро състояние

положение: и ия - до орие, 300м н.в., север, равнина, наклон 2 рад са

почва: обикновен черно ем, песъчливо- линеста, слабо каменлива, плътнена, мно о дълбока, свежа, вър л ос, бо ата

тип мест: -I-2 D-2 (12)

п.с. : ер 10, кация, 2 бонитет

| се а ен състав | ч - | площ дв | пов реди | прои од | въ р од | пъл - | вис м | бон - | диам см | апас - к б.м | | | пол ване - к б.м | | |
|---|---|---|---|---|---|---|---|---|---|---|---|---|---|---|---|
| | | | | | | | | | | на 1 ха | бе кл. | с клони | % | бе кл. | с клони |
| ер | 10 | 14.2 | - | сем | 5 | 1.0 | 2 | 2 | - | - | - | - | - | - | - |
| кация | - | - | - | и д | - | - | - | - | - | - | - | - | - | - | - |
| всичко | | | | | | | | | | - | - | - | - | - | - |

вид сеч: осветление

алесяване:

по насоки:

почвопод :

| вид сеч: | одина | стояща | лежаща | едра | средна | дребна | е+с+д | дърва | вър ина | абележка |
|---|---|---|---|---|---|---|---|---|---|---|
| | | | | | | | | | | |
| | | | | | | | | | | |
| | | | | | | | | | | |
| | | | | | | | | | | |

| насоки: | одина | д.вид | почвопод отовка | с ема | смесване | иданки | семена | площ | абележка |
|---|---|---|---|---|---|---|---|---|---|
| | | | | | | | | | |
| | | | | | | | | | |
| | | | | | | | | | |

*Програма FAP © 2016 | ximaps.com*

подотдел: **38 з** **ДГС Суворово 2015, 1 гсу** **издънково насаждение** **4.8 ха**

ст. клас: кациев емлище: с. Калоян

вид ори: нискостъблени община: В ДО

кате ория: ащитна

нкция: ащ.ивица а опровод

ат ра 2000: и вън

собственост: Държавна собственост, Горски територии

равномерен строеж, добро състояние

положение: и ия - до орие, 300м н.в., север, равнина, наклон 2 рад са

почва: обикновен черно ем, песъчливо- линеста, слабо каменлива, плътнена, мно о дълбока, свежа, вър л ос, бо ата

тип мест: -I-2 D-2 (12)

п.с. : кация 10, 3 бонитет

| се а ен състав | ч - | площ дв | пов реди | прои од | въ р од | пъл - | вис м | бон - | диам см | апас - к б.м | | | пол ване - к б.м | | |
|---|---|---|---|---|---|---|---|---|---|---|---|---|---|---|---|
| | | | | | | | | | | на 1 ха | бе кл. | с клони | % | бе кл. | с клони |
| кация | 10 | 4.8 | - | и д | 15 | 1.0 | 12 | 3 | 12 | 84 | 400 | 420 | - | 510 | 540 |
| всичко | | | | | | | | | | 84 | 400 | 420 | 100 | 510 | 540 |

вид сеч: ола а акацията 100% на 5-тата одина

алесяване:

по насоки:

почвопод :

| вид сеч: | одина | стояща | лежаща | едра | средна | дребна | е+с+д | дърва | вър ина | абележка |
|---|---|---|---|---|---|---|---|---|---|---|
| по ГСП | | 540 | 486 | 1 | 54 | 124 | 179 | 307 | 0 | |
| | | | | | | | | | | |
| | | | | | | | | | | |
| | | | | | | | | | | |

| насоки: | одина | д.вид | почвопод отовка | с ема | смесване | иданки | семена | площ | абележка |
|---|---|---|---|---|---|---|---|---|---|
| | | | | | | | | | |
| | | | | | | | | | |
| | | | | | | | | | |

*Програма FAP © 2016 | ximaps.com*

подотдел: **38 и** **ДГС Суворово 2015, 1 гсу** **семенно насаждение** **9.2 ха**

ст. клас: ироколистен В емлище: с. Калоян

вид ори: ирокол. високостъбл. община: В ДО

кате ория: ащитна

нкция: ащ.ивица а опровод

ат ра 2000: и вън

собственост: Държавна собственост, Горски територии

равномерен строеж, добро състояние

положение: и ия - до орие, 300м н.в., север, равнина, наклон 3 рад са

почва: обикновен черно ем, песъчливо- линеста, слабо каменлива, плътнена, мно о дълбока, свежа, вър л ос, бо ата

тип мест: -I-2 D-2 (12)

п.с. : ер 10, Клен, 2 бонитет

| се а ен състав | ч - | площ дв | пов реди | прои од | въ р од | пъл - | вис м | бон - | диам см | апас - к б.м | | | пол ване - к б.м | | |
|---|---|---|---|---|---|---|---|---|---|---|---|---|---|---|---|
| | | | | | | | | | | на 1 ха | бе кл. | с клони | % | бе кл. | с клони |
| ер | 10 | 9.2 | - | сем | 10 | 0.9 | 4 | 2 | 6 | 29 | 270 | 390 | - | 40 | 55 |
| Клен | - | - | - | - | - | - | - | - | - | - | - | - | - | - | - |
| всичко | | | | | | | | | | 29 | 270 | 390 | 15 | 40 | 55 |

вид сеч: прочистка 15%

алесяване:

по насоки:

почвопод :

| вид сеч: | одина | стояща | лежаща | едра | средна | дребна | е+с+д | дърва | вър ина | абележка |
|---|---|---|---|---|---|---|---|---|---|---|
| по ГСП | | 55 | 0 | 0 | 0 | 0 | 0 | 0 | 0 | |
| | | | | | | | | | | |
| | | | | | | | | | | |
| | | | | | | | | | | |

| насоки: | одина | д.вид | почвопод отовка | с ема | смесване | иданки | семена | площ | абележка |
|---|---|---|---|---|---|---|---|---|---|
| | | | | | | | | | |
| | | | | | | | | | |
| | | | | | | | | | |

*Програма FAP © 2016 | ximaps.com*

подотдел: **38 к** **ДГС Суворово 2015, 1 гсу** **издънково насаждение** **7.1 ха**

ст. клас: еров П емлище: с. Калоян

вид ори: превръщане община: В ДО

кате ория: ащитна

нкция: ащ.ивица а опровод

ат ра 2000: и вън

собственост: Държавна собственост, Горски територии

равномерен строеж, добро състояние

положение: и ия - до орие, 300м н.в., север, равнина, наклон 4 рад са

почва: обикновен черно ем, песъчливо- линеста, слабо каменлива, плътнена, мно о дълбока, свежа, вър л ос, бо ата

тип мест: -I-2 D-2 (12)

п.с. : ер 10, Клен, Кр а, 2 бонитет

| се а ен състав | ч - | площ дв | пов реди | прои од | въ р од | пъл - | вис м | бон - | диам см | апас - к б.м | | | пол ване - к б.м | | |
|---|---|---|---|---|---|---|---|---|---|---|---|---|---|---|---|
| | | | | | | | | | | на 1 ха | бе кл. | с клони | % | бе кл. | с клони |
| ер | 10 | 7.1 | 521с | и д | 65 | 0.5 | 18 | 3 | 24 | 94 | 670 | 720 | - | 230 | 250 |
| ерен бор | - | - | / | и к | - | - | - | - | - | - | - | - | - | - | - |
| Клен | - | - | - | и д | - | - | - | - | - | - | - | - | - | - | - |
| Кр а | - | - | - | сем | - | - | - | - | - | - | - | - | - | - | - |
| ер | 10 | - | - | сем | 5 | 0.8 | 1 | - | - | - | - | - | - | - | - |
| всичко | | | | | | | | | | 94 | 670 | 720 | 35 | 230 | 250 |

повреди: 521с = с овър ия, леко 50%, силно 20%, а иващи 10%
/ = неповредени

вид сеч: постепенно-котловинна 35%

алесяване:

по насоки:

почвопод :

| вид сеч: | одина | стояща | лежаща | едра | средна | дребна | е+с+д | дърва | вър ина | абележка |
|---|---|---|---|---|---|---|---|---|---|---|
| по ГСП | | 250 | 220 | 5 | 30 | 20 | 55 | 165 | 0 | |
| | | | | | | | | | | |
| | | | | | | | | | | |
| | | | | | | | | | | |

| насоки: | одина | д.вид | почвопод отовка | с ема | смесване | иданки | семена | площ | абележка |
|---|---|---|---|---|---|---|---|---|---|
| | | | | | | | | | |
| | | | | | | | | | |
| | | | | | | | | | |

*Програма FAP © 2016 | ximaps.com*

подотдел: **38 л** **ДГС Суворово 2015, 1 гсу** **склопена култура** **0.3 ха**

ст. клас: ерборови к лт ри емлище: с. Калоян

вид ори: и листни община: В ДО

кате ория: ащитна

нкция: ащ.ивица а опровод

ат ра 2000: и вън

собственост: Държавна собственост, Горски територии

равномерен строеж, добро състояние

положение: и ия - до орие, 300м н.в., апад, равнина, наклон 4 рад са

почва: обикновен черно ем, песъчливо- линеста, слабо каменлива, плътнена, мно о дълбока, с а, вър л ос, бо ата

тип мест: -I-2 D-1 (13)

п.с. : ер 10, 2 бонитет

| се а ен състав | ч - | площ дв | пов реди | прои од | въ р од | пъл - | вис м | бон - | диам см | апас - к б.м | | | пол ване - к б.м | | |
|---|---|---|---|---|---|---|---|---|---|---|---|---|---|---|---|
| | | | | | | | | | | на 1 ха | бе кл. | с клони | % | бе кл. | с клони |
| ерен бор | 10 | 0.3 | - | и к | 40 | 0.6 | 15 | 2 | 18 | 206 | 60 | 70 | - | - | - |
| ер | - | - | - | и д | - | - | - | - | - | - | - | - | - | - | - |
| всичко | | | | | | | | | | 206 | 60 | 70 | - | - | - |

вид сеч:

алесяване:

по насоки:

почвопод :

| вид сеч: | одина | стояща | лежаща | едра | средна | дребна | е+с+д | дърва | вър ина | абележка |
|---|---|---|---|---|---|---|---|---|---|---|
| | | | | | | | | | | |
| | | | | | | | | | | |
| | | | | | | | | | | |
| | | | | | | | | | | |

| насоки: | одина | д.вид | почвопод отовка | с ема | смесване | иданки | семена | площ | абележка |
|---|---|---|---|---|---|---|---|---|---|
| | | | | | | | | | |
| | | | | | | | | | |
| | | | | | | | | | |

*Програма FAP © 2016 | ximaps.com*

подотдел: **38 м** **ДГС Суворово 2015, 1 гсу** **издънково насаждение** **0.1 ха**

ст. клас: кациев емлище: с. Калоян

вид ори: нискостъблени община: В ДО

кате ория: стопанска

нкция: стопанска

ат ра 2000: и вън

собственост: Държавна собственост, Горски територии

равномерен строеж, добро състояние

положение: и ия - до орие, 300м н.в., север, равнина, наклон 2 рад са

почва: обикновен черно ем, песъчливо- линеста, слабо каменлива, плътнена, мно о дълбока, свежа, вър л ос, бо ата

тип мест: -I-2 D-2 (12)

п.с. : кация 10, 3 бонитет

| се а ен състав | ч - | площ дв | пов реди | прои од | въ р од | пъл - | вис м | бон - | диам см | апас - к б.м | | | пол ване - к б.м | | |
|---|---|---|---|---|---|---|---|---|---|---|---|---|---|---|---|
| | | | | | | | | | | на 1 ха | бе кл. | с клони | % | бе кл. | с клони |
| кация | 10 | 0.1 | - | и д | 15 | 1.0 | 12 | 3 | 12 | 84 | 10 | 10 | - | - | - |
| всичко | | | | | | | | | | 84 | 10 | 10 | - | - | - |

вид сеч:

алесяване:

по насоки:

почвопод :

| вид сеч: | одина | стояща | лежаща | едра | средна | дребна | е+с+д | дърва | вър ина | абележка |
|---|---|---|---|---|---|---|---|---|---|---|
| | | | | | | | | | | |
| | | | | | | | | | | |
| | | | | | | | | | | |
| | | | | | | | | | | |

| насоки: | одина | д.вид | почвопод отовка | с ема | смесване | иданки | семена | площ | абележка |
|---|---|---|---|---|---|---|---|---|---|
| | | | | | | | | | |
| | | | | | | | | | |
| | | | | | | | | | |

*Програма FAP © 2016 | ximaps.com*

подотдел: **38 1** **ДГС Суворово 2015, 1 гсу** **поляна** **0.7 ха**

ст. клас: - емлище: с. Калоян

вид ори: превръщане община: В ДО

кате ория: ащитна

нкция: ащ.ивица а опровод

ат ра 2000: и вън

собственост: Държавна собственост, Горски територии

-

положение: и ия - до орие, 300м н.в., север, равнина, наклон 3 рад са

почва: обикновен черно ем, песъчливо- линеста, слабо каменлива, плътнена, мно о дълбока, свежа, вър л ос, бо ата

тип мест: -I-2 D-2 (12)

п.с. :

| се а ен състав | ч - | площ дв | пов реди | прои од | въ р од | пъл - | вис м | бон - | диам см | апас - к б.м | | | пол ване - к б.м | | |
|---|---|---|---|---|---|---|---|---|---|---|---|---|---|---|---|
| | | | | | | | | | | на 1 ха | бе кл. | с клони | % | бе кл. | с клони |
| всичко | | | | | | | | | | - | - | - | - | - | - |

вид сеч:

алесяване:

по насоки:

почвопод :

| вид сеч: | одина | стояща | лежаща | едра | средна | дребна | е+с+д | дърва | вър ина | абележка |
|---|---|---|---|---|---|---|---|---|---|---|
| | | | | | | | | | | |
| | | | | | | | | | | |
| | | | | | | | | | | |
| | | | | | | | | | | |

| насоки: | одина | д.вид | почвопод отовка | с ема | смесване | иданки | семена | площ | абележка |
|---|---|---|---|---|---|---|---|---|---|
| | | | | | | | | | |
| | | | | | | | | | |
| | | | | | | | | | |

*Програма FAP © 2016 | ximaps.com*

подотдел: **38 2** **ДГС Суворово 2015, 1 гсу** **поляна** **0.7 ха**

ст. клас: - емлище: с. Калоян

вид ори: нискостъблени община: В ДО

кате ория: стопанска

нкция: стопанска

ат ра 2000: и вън

собственост: Държавна собственост, Горски територии

-

положение: и ия - до орие, 300м н.в., север, равнина, наклон 3 рад са

почва: обикновен черно ем, песъчливо- линеста, слабо каменлива, плътнена, мно о дълбока, свежа, вър л ос, бо ата

тип мест: -I-2 D-2 (12)

п.с. :

| се а ен състав | ч - | площ дв | пов реди | прои од | въ р од | пъл - | вис м | бон - | диам см | апас - к б.м | | | пол ване - к б.м | | |
|---|---|---|---|---|---|---|---|---|---|---|---|---|---|---|---|
| | | | | | | | | | | на 1 ха | бе кл. | с клони | % | бе кл. | с клони |
| всичко | | | | | | | | | | - | - | - | - | - | - |

вид сеч:

алесяване:

по насоки:

почвопод :

| вид сеч: | одина | стояща | лежаща | едра | средна | дребна | е+с+д | дърва | вър ина | абележка |
|---|---|---|---|---|---|---|---|---|---|---|
| | | | | | | | | | | |
| | | | | | | | | | | |
| | | | | | | | | | | |
| | | | | | | | | | | |

| насоки: | одина | д.вид | почвопод отовка | с ема | смесване | иданки | семена | площ | абележка |
|---|---|---|---|---|---|---|---|---|---|
| | | | | | | | | | |
| | | | | | | | | | |
| | | | | | | | | | |

*Програма FAP © 2016 | ximaps.com*

подотдел: **39 а** **ДГС Суворово 2015, 1 гсу** **семенно насаждение** **24.4 ха**

ст. клас: ироколистен В емлище: с. Калоян

вид ори: ирокол. високостъбл. община: В ДО

кате ория: стопанска

нкция: стопанска

ат ра 2000: и вън

собственост: Държавна собственост, Горски територии

равномерен строеж, добро състояние

положение: и ия - до орие, 300м н.в., апад, равнина, наклон 2 рад са

почва: обикновен черно ем, песъчливо- линеста, слабо каменлива, плътнена, мно о дълбока, свежа, вър л ос, бо ата

тип мест: -I-2 D-2 (12)

п.с. : ер 10, ла н, 2 бонитет

| се а ен състав | ч - | площ дв | пов реди | прои од | въ р од | пъл - | вис м | бон - | диам см | апас - к б.м | | | пол ване - к б.м | | |
|---|---|---|---|---|---|---|---|---|---|---|---|---|---|---|---|
| | | | | | | | | | | на 1 ха | бе кл. | с клони | % | бе кл. | с клони |
| ер | 10 | 24.4 | - | сем | 3 | 0.8 | 1 | 2 | - | - | - | - | - | - | - |
| всичко | | | | | | | | | | - | - | - | - | - | - |

вид сеч:

алесяване:

по насоки:

почвопод :

| вид сеч: | одина | стояща | лежаща | едра | средна | дребна | е+с+д | дърва | вър ина | абележка |
|---|---|---|---|---|---|---|---|---|---|---|
| | | | | | | | | | | |
| | | | | | | | | | | |
| | | | | | | | | | | |
| | | | | | | | | | | |

| насоки: | одина | д.вид | почвопод отовка | с ема | смесване | иданки | семена | площ | абележка |
|---|---|---|---|---|---|---|---|---|---|
| | | | | | | | | | |
| | | | | | | | | | |
| | | | | | | | | | |

*Програма FAP © 2016 | ximaps.com*

подотдел: **39 б** **ДГС Суворово 2015, 1 гсу** **семенно насаждение** **11.4 ха**

ст. клас: ироколистен В емлище: с. Калоян

вид ори: ирокол. високостъбл. община: В ДО

кате ория: стопанска

нкция: стопанска

ат ра 2000: и вън

собственост: Държавна собственост, Горски територии

равномерен строеж, добро състояние

положение: и ия - до орие, 300м н.в., о- апад, равнина, наклон 2 рад са

почва: обикновен черно ем, песъчливо- линеста, слабо каменлива, плътнена, мно о дълбока, свежа, вър л ос, бо ата

тип мест: -I-2 D-2 (12)

п.с. : ер 10, 2 бонитет

| се а ен състав | ч - | площ дв | пов реди | прои од | въ р од | пъл - | вис м | бон - | диам см | апас - к б.м | | | пол ване - к б.м | | |
|---|---|---|---|---|---|---|---|---|---|---|---|---|---|---|---|
| | | | | | | | | | | на 1 ха | бе кл. | с клони | % | бе кл. | с клони |
| ер | 10 | 11.4 | - | сем | 5 | 0.9 | 1.5 | 3 | - | - | - | - | - | - | - |
| ла н | - | - | - | - | - | - | - | - | - | - | - | - | - | - | - |
| Сребролистна липа | - | - | - | - | - | - | - | - | - | - | - | - | - | - | - |
| всичко | | | | | | | | | | - | - | - | - | - | - |

вид сеч: осветление

алесяване:

по насоки:

почвопод :

| вид сеч: | одина | стояща | лежаща | едра | средна | дребна | е+с+д | дърва | вър ина | абележка |
|---|---|---|---|---|---|---|---|---|---|---|
| | | | | | | | | | | |
| | | | | | | | | | | |
| | | | | | | | | | | |
| | | | | | | | | | | |

| насоки: | одина | д.вид | почвопод отовка | с ема | смесване | иданки | семена | площ | абележка |
|---|---|---|---|---|---|---|---|---|---|
| | | | | | | | | | |
| | | | | | | | | | |
| | | | | | | | | | |

*Програма FAP © 2016 | ximaps.com*

подотдел: **39 в** **ДГС Суворово 2015, 1 гсу** **издънково насаждение** **1.4 ха**

ст. клас: еров П емлище: с. Калоян

вид ори: превръщане община: В ДО

кате ория: стопанска

нкция: стопанска

ат ра 2000: и вън

собственост: Държавна собственост, Горски територии

равномерен строеж, добро състояние

положение: и ия - до орие, 300м н.в., , равнина, наклон 18 рад са

почва: обикновен черно ем, песъчливо- линеста, слабо каменлива, плътнена, мно о дълбока, с а, вър л ос, бо ата

тип мест: -I-2 D-1 (13)

п.с. : ер 10, 2 бонитет

| се а ен състав | ч - | площ дв | пов реди | прои од | въ р од | пъл - | вис м | бон - | диам см | апас - к б.м | | | пол ване - к б.м | | |
|---|---|---|---|---|---|---|---|---|---|---|---|---|---|---|---|
| | | | | | | | | | | на 1 ха | бе кл. | с клони | % | бе кл. | с клони |
| ер | 10 | 1.4 | - | и д | 25 | 0.8 | 11 | 2 | 12 | 86 | 120 | 130 | - | 20 | 20 |
| ла н | - | - | - | - | - | - | - | - | - | - | - | - | - | - | - |
| ер | 10 | - | - | сем | 3 | 0.2 | 0.1 | - | - | - | - | - | - | - | - |
| всичко | | | | | | | | | | 86 | 120 | 130 | 15 | 20 | 20 |

вид сеч: прореждане 15%

алесяване:

по насоки:

почвопод :

| вид сеч: | одина | стояща | лежаща | едра | средна | дребна | е+с+д | дърва | вър ина | абележка |
|---|---|---|---|---|---|---|---|---|---|---|
| по ГСП | | 20 | 19 | 2 | 6 | 2 | 10 | 9 | 0 | |
| | | | | | | | | | | |
| | | | | | | | | | | |
| | | | | | | | | | | |

| насоки: | одина | д.вид | почвопод отовка | с ема | смесване | иданки | семена | площ | абележка |
|---|---|---|---|---|---|---|---|---|---|
| | | | | | | | | | |
| | | | | | | | | | |
| | | | | | | | | | |

*Програма FAP © 2016 | ximaps.com*

подотдел: **39 г** **ДГС Суворово 2015, 1 гсу** **семенно насаждение** **15.1 ха**

ст. клас: ироколистен В емлище: с. Калоян

вид ори: ирокол. високостъбл. община: В ДО

кате ория: стопанска

нкция: стопанска

ат ра 2000: и вън

собственост: Държавна собственост, Горски територии

равномерен строеж, добро състояние

положение: и ия - до орие, 300м н.в., апад, равнина, наклон 3 рад са

почва: обикновен черно ем, песъчливо- линеста, слабо каменлива, плътнена, мно о дълбока, с а, вър л ос, бо ата

тип мест: -I-2 D-1 (13)

п.с. : ер 10, ла н, Сребролистна липа, 2 бонитет

| се а ен състав | ч - | площ дв | пов реди | прои од | въ р од | пъл - | вис м | бон - | диам см | апас - к б.м | | | пол ване - к б.м | | |
|---|---|---|---|---|---|---|---|---|---|---|---|---|---|---|---|
| | | | | | | | | | | на 1 ха | бе кл. | с клони | % | бе кл. | с клони |
| ер | 10 | 15.1 | - | сем | 3 | 1.0 | 1 | 2 | - | - | - | - | - | - | - |
| Сребролистна липа | - | - | - | - | - | - | - | - | - | - | - | - | - | - | - |
| ла н | - | - | - | - | - | - | - | - | - | - | - | - | - | - | - |
| всичко | | | | | | | | | | - | - | - | - | - | - |

вид сеч:

алесяване:

по насоки:

почвопод :

| вид сеч: | одина | стояща | лежаща | едра | средна | дребна | е+с+д | дърва | вър ина | абележка |
|---|---|---|---|---|---|---|---|---|---|---|
| | | | | | | | | | | |
| | | | | | | | | | | |
| | | | | | | | | | | |
| | | | | | | | | | | |

| насоки: | одина | д.вид | почвопод отовка | с ема | смесване | иданки | семена | площ | абележка |
|---|---|---|---|---|---|---|---|---|---|
| | | | | | | | | | |
| | | | | | | | | | |
| | | | | | | | | | |

*Програма FAP © 2016 | ximaps.com*

подотдел: **39 1** **ДГС Суворово 2015, 1 гсу** **поляна** **0.1 ха**

ст. клас: - емлище: с. Калоян

вид ори: нискостъблени община: В ДО

кате ория: стопанска

нкция: стопанска

ат ра 2000: и вън

собственост: Държавна собственост, Горски територии

-

положение: и ия - до орие, 300м н.в., апад, равнина, наклон 6 рад са

почва: обикновен черно ем, песъчливо- линеста, слабо каменлива, плътнена, мно о дълбока, свежа, вър л ос, бо ата

тип мест: -I-2 D-2 (12)

п.с. :

| се а ен състав | ч - | площ дв | пов реди | прои од | въ р од | пъл - | вис м | бон - | диам см | апас - к б.м | | | пол ване - к б.м | | |
|---|---|---|---|---|---|---|---|---|---|---|---|---|---|---|---|
| | | | | | | | | | | на 1 ха | бе кл. | с клони | % | бе кл. | с клони |
| всичко | | | | | | | | | | - | - | - | - | - | - |

вид сеч:

алесяване:

по насоки:

почвопод :

| вид сеч: | одина | стояща | лежаща | едра | средна | дребна | е+с+д | дърва | вър ина | абележка |
|---|---|---|---|---|---|---|---|---|---|---|
| | | | | | | | | | | |
| | | | | | | | | | | |
| | | | | | | | | | | |
| | | | | | | | | | | |

| насоки: | одина | д.вид | почвопод отовка | с ема | смесване | иданки | семена | площ | абележка |
|---|---|---|---|---|---|---|---|---|---|
| | | | | | | | | | |
| | | | | | | | | | |
| | | | | | | | | | |

*Програма FAP © 2016 | ximaps.com*

подотдел: **39 2** **ДГС Суворово 2015, 1 гсу** **поляна** **0.3 ха**

ст. клас: - емлище: с. Калоян

вид ори: нискостъблени община: В ДО

кате ория: стопанска

нкция: стопанска

ат ра 2000: и вън

собственост: Държавна собственост, Горски територии

-

положение: и ия - до орие, 300м н.в., апад, равнина, наклон 3 рад са

почва: обикновен черно ем, песъчливо- линеста, слабо каменлива, плътнена, мно о дълбока, свежа, вър л ос, бо ата

тип мест: -I-2 D-2 (12)

п.с. :

| се а ен състав | ч - | площ дв | пов реди | прои од | въ р од | пъл - | вис м | бон - | диам см | апас - к б.м | | | пол ване - к б.м | | |
|---|---|---|---|---|---|---|---|---|---|---|---|---|---|---|---|
| | | | | | | | | | | на 1 ха | бе кл. | с клони | % | бе кл. | с клони |
| всичко | | | | | | | | | | - | - | - | - | - | - |

вид сеч:

алесяване:

по насоки:

почвопод :

| вид сеч: | одина | стояща | лежаща | едра | средна | дребна | е+с+д | дърва | вър ина | абележка |
|---|---|---|---|---|---|---|---|---|---|---|
| | | | | | | | | | | |
| | | | | | | | | | | |
| | | | | | | | | | | |
| | | | | | | | | | | |

| насоки: | одина | д.вид | почвопод отовка | с ема | смесване | иданки | семена | площ | абележка |
|---|---|---|---|---|---|---|---|---|---|
| | | | | | | | | | |
| | | | | | | | | | |
| | | | | | | | | | |

*Програма FAP © 2016 | ximaps.com*

подотдел: **39 3** **ДГС Суворово 2015, 1 гсу** **поляна** **1.5 ха**

ст. клас: - емлище: с. Калоян

вид ори: нискостъблени община: В ДО

кате ория: стопанска

нкция: стопанска

ат ра 2000: и вън

собственост: Държавна собственост, Горски територии

-

положение: и ия - до орие, 300м н.в., апад, равнина, наклон 3 рад са

почва: обикновен черно ем, песъчливо- линеста, слабо каменлива, плътнена, мно о дълбока, свежа, вър л ос, бо ата

тип мест: -I-2 D-2 (12)

п.с. :

| се а ен състав | ч - | площ дв | пов реди | прои од | въ р од | пъл - | вис м | бон - | диам см | апас - к б.м | | | пол ване - к б.м | | |
|---|---|---|---|---|---|---|---|---|---|---|---|---|---|---|---|
| | | | | | | | | | | на 1 ха | бе кл. | с клони | % | бе кл. | с клони |
| всичко | | | | | | | | | | - | - | - | - | - | - |

вид сеч:

алесяване:

по насоки:

почвопод :

| вид сеч: | одина | стояща | лежаща | едра | средна | дребна | е+с+д | дърва | вър ина | абележка |
|---|---|---|---|---|---|---|---|---|---|---|
| | | | | | | | | | | |
| | | | | | | | | | | |
| | | | | | | | | | | |
| | | | | | | | | | | |

| насоки: | одина | д.вид | почвопод отовка | с ема | смесване | иданки | семена | площ | абележка |
|---|---|---|---|---|---|---|---|---|---|
| | | | | | | | | | |
| | | | | | | | | | |
| | | | | | | | | | |

*Програма FAP © 2016 | ximaps.com*

подотдел: **39 4** **ДГС Суворово 2015, 1 гсу** **поляна** **0.1 ха**

ст. клас: - емлище: с. Калоян

вид ори: нискостъблени община: В ДО

кате ория: стопанска

нкция: стопанска

ат ра 2000: и вън

собственост: Държавна собственост, Горски територии

-

положение: и ия - до орие, 300м н.в., апад, равнина, наклон 3 рад са

почва: обикновен черно ем, песъчливо- линеста, слабо каменлива, плътнена, мно о дълбока, свежа, вър л ос, бо ата

тип мест: -I-2 D-2 (12)

п.с. :

| се а ен състав | ч - | площ дв | пов реди | прои од | въ р од | пъл - | вис м | бон - | диам см | апас - к б.м | | | пол ване - к б.м | | |
|---|---|---|---|---|---|---|---|---|---|---|---|---|---|---|---|
| | | | | | | | | | | на 1 ха | бе кл. | с клони | % | бе кл. | с клони |
| всичко | | | | | | | | | | - | - | - | - | - | - |

вид сеч:

алесяване:

по насоки:

почвопод :

| вид сеч: | одина | стояща | лежаща | едра | средна | дребна | е+с+д | дърва | вър ина | абележка |
|---|---|---|---|---|---|---|---|---|---|---|
| | | | | | | | | | | |
| | | | | | | | | | | |
| | | | | | | | | | | |
| | | | | | | | | | | |

| насоки: | одина | д.вид | почвопод отовка | с ема | смесване | иданки | семена | площ | абележка |
|---|---|---|---|---|---|---|---|---|---|
| | | | | | | | | | |
| | | | | | | | | | |
| | | | | | | | | | |

*Програма FAP © 2016 | ximaps.com*

подотдел: **39 5** **ДГС Суворово 2015, 1 гсу** **поляна** **0.3 ха**

ст. клас: - емлище: с. Калоян

вид ори: нискостъблени община: В ДО

кате ория: стопанска

нкция: стопанска

ат ра 2000: и вън

собственост: Държавна собственост, Горски територии

-

положение: и ия - до орие, 300м н.в., апад, равнина, наклон 3 рад са

почва: обикновен черно ем, песъчливо- линеста, слабо каменлива, плътнена, мно о дълбока, свежа, вър л ос, бо ата

тип мест: -I-2 D-2 (12)

п.с. :

| се а ен състав | ч - | площ дв | пов реди | прои од | въ р од | пъл - | вис м | бон - | диам см | апас - к б.м | | | пол ване - к б.м | | |
|---|---|---|---|---|---|---|---|---|---|---|---|---|---|---|---|
| | | | | | | | | | | на 1 ха | бе кл. | с клони | % | бе кл. | с клони |
| всичко | | | | | | | | | | - | - | - | - | - | - |

вид сеч:

алесяване:

по насоки:

почвопод :

| вид сеч: | одина | стояща | лежаща | едра | средна | дребна | е+с+д | дърва | вър ина | абележка |
|---|---|---|---|---|---|---|---|---|---|---|
| | | | | | | | | | | |
| | | | | | | | | | | |
| | | | | | | | | | | |
| | | | | | | | | | | |

| насоки: | одина | д.вид | почвопод отовка | с ема | смесване | иданки | семена | площ | абележка |
|---|---|---|---|---|---|---|---|---|---|
| | | | | | | | | | |
| | | | | | | | | | |
| | | | | | | | | | |

*Програма FAP © 2016 | ximaps.com*

подотдел: **39 6** **ДГС Суворово 2015, 1 гсу** **поляна** **5.1 ха**

ст. клас: - емлище: с. Калоян

вид ори: нискостъблени община: В ДО

кате ория: стопанска

нкция: стопанска

ат ра 2000: и вън

собственост: Държавна собственост, Горски територии

-

положение: и ия - до орие, 300м н.в., апад, равнина, наклон 6 рад са

почва: обикновен черно ем, песъчливо- линеста, слабо каменлива, плътнена, мно о дълбока, свежа, вър л ос, бо ата

тип мест: -I-2 D-2 (12)

п.с. :

| се а ен състав | ч - | площ дв | пов реди | прои од | въ р од | пъл - | вис м | бон - | диам см | апас - к б.м | | | пол ване - к б.м | | |
|---|---|---|---|---|---|---|---|---|---|---|---|---|---|---|---|
| | | | | | | | | | | на 1 ха | бе кл. | с клони | % | бе кл. | с клони |
| всичко | | | | | | | | | | - | - | - | - | - | - |

вид сеч:

алесяване:

по насоки:

почвопод :

| вид сеч: | одина | стояща | лежаща | едра | средна | дребна | е+с+д | дърва | вър ина | абележка |
|---|---|---|---|---|---|---|---|---|---|---|
| | | | | | | | | | | |
| | | | | | | | | | | |
| | | | | | | | | | | |
| | | | | | | | | | | |

| насоки: | одина | д.вид | почвопод отовка | с ема | смесване | иданки | семена | площ | абележка |
|---|---|---|---|---|---|---|---|---|---|
| | | | | | | | | | |
| | | | | | | | | | |
| | | | | | | | | | |

*Програма FAP © 2016 | ximaps.com*

подотдел: **39 7** **ДГС Суворово 2015, 1 гсу** **поляна** **0.9 ха**

ст. клас: - емлище: с. Калоян

вид ори: нискостъблени община: В ДО

кате ория: стопанска

нкция: стопанска

ат ра 2000: и вън

собственост: Държавна собственост, Горски територии

-

положение: и ия - до орие, 300м н.в., , равнина, наклон 11 рад са

почва: обикновен черно ем, песъчливо- линеста, слабо каменлива, плътнена, мно о дълбока, с а, вър л ос, бо ата

тип мест: -I-2 D-1 (13)

п.с. :

| се а ен състав | ч - | площ дв | пов реди | прои од | въ р од | пъл - | вис м | бон - | диам см | апас - к б.м | | | пол ване - к б.м | | |
|---|---|---|---|---|---|---|---|---|---|---|---|---|---|---|---|
| | | | | | | | | | | на 1 ха | бе кл. | с клони | % | бе кл. | с клони |
| всичко | | | | | | | | | | - | - | - | - | - | - |

вид сеч:

алесяване:

по насоки:

почвопод :

| вид сеч: | одина | стояща | лежаща | едра | средна | дребна | е+с+д | дърва | вър ина | абележка |
|---|---|---|---|---|---|---|---|---|---|---|
| | | | | | | | | | | |
| | | | | | | | | | | |
| | | | | | | | | | | |
| | | | | | | | | | | |

| насоки: | одина | д.вид | почвопод отовка | с ема | смесване | иданки | семена | площ | абележка |
|---|---|---|---|---|---|---|---|---|---|
| | | | | | | | | | |
| | | | | | | | | | |
| | | | | | | | | | |

*Програма FAP © 2016 | ximaps.com*

подотдел: **39 8** **ДГС Суворово 2015, 1 гсу** **автомобилен път** **0.3 ха**

ст. клас: -

вид ори: нискостъблени

кате ория: стопанска

нкция: стопанска

ат ра 2000: и вън

собственост: Държавна собственост, Горски територии

-

положение: 300м н.в., , равнина, наклон 3 рад са

емлище: с. Калоян

община: В ДО

почва:

тип мест:

п.с. :

| се а ен състав | ч - | площ дв | пов реди | прои од | въ р од | пъл - | вис м | бон - | диам см | апас - к б.м | | | пол ване - к б.м | | |
|---|---|---|---|---|---|---|---|---|---|---|---|---|---|---|---|
| | | | | | | | | | | на 1 ха | бе кл. | с клони | % | бе кл. | с клони |
| всичко | | | | | | | | | | - | - | - | - | - | - |

вид сеч:

алесяване:

по насоки:

почвопод :

| вид сеч: | одина | стояща | лежаща | едра | средна | дребна | е+с+д | дърва | вър ина | абележка |
|---|---|---|---|---|---|---|---|---|---|---|
| | | | | | | | | | | |
| | | | | | | | | | | |
| | | | | | | | | | | |
| | | | | | | | | | | |

| насоки: | одина | д.вид | почвопод отовка | с ема | смесване | иданки | семена | площ | абележка |
|---|---|---|---|---|---|---|---|---|---|
| | | | | | | | | | |
| | | | | | | | | | |
| | | | | | | | | | |

*Програма FAP © 2016 | ximaps.com*

подотдел: **39 9** **ДГС Суворово 2015, 1 гсу** **дворно място** **0.1 ха**

ст. клас: - емлище: с. Калоян

вид ори: нискостъблени община: В ДО

кате ория: стопанска

нкция: стопанска

ат ра 2000: и вън

собственост: Държавна собственост, Горски територии

-

положение: 300м н.в., , наклон 11 рад са

почва:

тип мест:

п.с. :

| се а ен състав | ч - | площ дв | пов реди | прои од | въ р од | пъл - | вис м | бон - | диам см | апас - к б.м | | | пол ване - к б.м | | |
|---|---|---|---|---|---|---|---|---|---|---|---|---|---|---|---|
| | | | | | | | | | | на 1 ха | бе кл. | с клони | % | бе кл. | с клони |
| всичко | | | | | | | | | | - | - | - | - | - | - |

вид сеч:

алесяване:

по насоки:

почвопод :

| вид сеч: | одина | стояща | лежаща | едра | средна | дребна | е+с+д | дърва | вър ина | абележка |
|---|---|---|---|---|---|---|---|---|---|---|
| | | | | | | | | | | |
| | | | | | | | | | | |
| | | | | | | | | | | |
| | | | | | | | | | | |

| насоки: | одина | д.вид | почвопод отовка | с ема | смесване | иданки | семена | площ | абележка |
|---|---|---|---|---|---|---|---|---|---|
| | | | | | | | | | |
| | | | | | | | | | |
| | | | | | | | | | |

подотдел: **40 а** **ДГС Суворово 2015, 1 гсу** **семенно насаждение** **0.6 ха**

ст. клас: ироколистен В емлище: с. Калоян

вид ори: ирокол. високостъбл. община: В ДО

кате ория: стопанска

нкция: стопанска

ат ра 2000: и вън

собственост: Държавна собственост, Горски територии

равномерен строеж, средно състояние

положение: и ия - до орие, 300м н.в., о- апад, склон долна част, наклон 6 рад са

почва: обикновен черно ем, песъчливо- линеста, некаменлива, плътнена, мно о дълбока, с а, вър л ос, бо ата

тип мест: -I-2 D-1 (13)

п.с. : ер 10, 3 бонитет

| се а ен състав | ч - | площ дв | пов реди | прои од | въ р од | пъл - | вис м | бон - | диам см | апас - к б.м | | | пол ване - к б.м | | |
|---|---|---|---|---|---|---|---|---|---|---|---|---|---|---|---|
| | | | | | | | | | | на 1 ха | бе кл. | с клони | % | бе кл. | с клони |
| ер | 10 | 0.6 | - | сем | 80 | 0.4 | 16 | 4 | 38 | 56 | 35 | 45 | - | - | - |
| всичко | | | | | | | | | | 56 | 35 | 45 | - | - | - |

вид сеч:

алесяване:

по насоки:

почвопод :

| вид сеч: | одина | стояща | лежаща | едра | средна | дребна | е+с+д | дърва | вър ина | абележка |
|---|---|---|---|---|---|---|---|---|---|---|
| | | | | | | | | | | |
| | | | | | | | | | | |
| | | | | | | | | | | |
| | | | | | | | | | | |

| насоки: | одина | д.вид | почвопод отовка | с ема | смесване | иданки | семена | площ | абележка |
|---|---|---|---|---|---|---|---|---|---|
| | | | | | | | | | |
| | | | | | | | | | |
| | | | | | | | | | |

*Програма FAP © 2016 | ximaps.com*

подотдел: **40 б** **ДГС Суворово 2015, 1 гсу** **семенно насаждение** **23.2 ха**

ст. клас: ироколистен В емлище: с. Калоян

вид ори: ирокол. високостъбл. община: В ДО

кате ория: стопанска

нкция: стопанска

ат ра 2000: и вън

собственост: Държавна собственост, Горски територии

равномерен строеж, средно състояние

положение: и ия - до орие, 300м н.в., о- апад, равнина, наклон 4 рад са

почва: обикновен черно ем, песъчливо- линеста, некаменлива, плътнена, мно о дълбока, с а, вър л ос, бо ата

тип мест: -I-2 D-1 (13)

п.с. : ер 10, 2 бонитет

| се а ен състав | ч - | площ дв | пов реди | прои од | въ р од | пъл - | вис м | бон - | диам см | апас - к б.м | | | пол ване - к б.м | | |
|---|---|---|---|---|---|---|---|---|---|---|---|---|---|---|---|
| | | | | | | | | | | на 1 ха | бе кл. | с клони | % | бе кл. | с клони |
| ер | 10 | 23.2 | - | сем | 15 | 0.8 | 5 | 2 | 6 | 30 | 700 | 1000 | - | - | - |
| Дрян | - | - | - | - | - | - | - | - | - | - | - | - | - | - | - |
| Гло | - | - | - | - | - | - | - | - | - | - | - | - | - | - | - |
| всичко | | | | | | | | | | 30 | 700 | 1000 | - | - | - |

вид сеч:

алесяване:

по насоки:

почвопод :

| вид сеч: | одина | стояща | лежаща | едра | средна | дребна | е+с+д | дърва | вър ина | абележка |
|---|---|---|---|---|---|---|---|---|---|---|
| | | | | | | | | | | |
| | | | | | | | | | | |
| | | | | | | | | | | |
| | | | | | | | | | | |

| насоки: | одина | д.вид | почвопод отовка | с ема | смесване | иданки | семена | площ | абележка |
|---|---|---|---|---|---|---|---|---|---|
| | | | | | | | | | |
| | | | | | | | | | |
| | | | | | | | | | |

*Програма FAP © 2016 | ximaps.com*

подотдел: **40 в** **ДГС Суворово 2015, 1 гсу** **семенно насаждение** **8.8 ха**

ст. клас: ироколистен В емлище: с. Калоян

вид ори: ирокол. високостъбл. община: В ДО

кате ория: стопанска

нкция: стопанска

ат ра 2000: и вън

собственост: Държавна собственост, Горски територии

равномерен строеж, добро състояние

положение: и ия - до орие, 300м н.в., о- апад, равнина, наклон 3 рад са

почва: обикновен черно ем, песъчливо- линеста, некаменлива, плътнена, мно о дълбока, с а, вър л ос, бо ата

тип мест: -I-2 D-1 (13)

п.с. : ер 10, 2 бонитет

| се а ен състав | ч - | площ дв | пов реди | прои од | въ р од | пъл - | вис м | бон - | диам см | апас - к б.м | | | пол ване - к б.м | | |
|---|---|---|---|---|---|---|---|---|---|---|---|---|---|---|---|
| | | | | | | | | | | на 1 ха | бе кл. | с клони | % | бе кл. | с клони |
| ер | 10 | 8.8 | - | сем | 15 | 0.8 | 6 | 2 | 6 | 37 | 330 | 470 | - | - | - |
| всичко | | | | | | | | | | 37 | 330 | 470 | - | - | - |

вид сеч:

алесяване:

по насоки:

почвопод :

| вид сеч: | одина | стояща | лежаща | едра | средна | дребна | е+с+д | дърва | вър ина | абележка |
|---|---|---|---|---|---|---|---|---|---|---|
| | | | | | | | | | | |
| | | | | | | | | | | |
| | | | | | | | | | | |
| | | | | | | | | | | |

| насоки: | одина | д.вид | почвопод отовка | с ема | смесване | иданки | семена | площ | абележка |
|---|---|---|---|---|---|---|---|---|---|
| | | | | | | | | | |
| | | | | | | | | | |
| | | | | | | | | | |

*Програма FAP © 2016 | ximaps.com*

подотдел: **40 г** **ДГС Суворово 2015, 1 гсу** **издънково насаждение** **16.3 ха**

ст. клас: еров П емлище: с. Калоян

вид ори: превръщане община: В ДО

кате ория: стопанска

нкция: стопанска

ат ра 2000: и вън

собственост: Държавна собственост, Горски територии

равномерен строеж, добро състояние

положение: и ия - до орие, 300м н.в., о- апад, равнина, наклон 2 рад са

почва: обикновен черно ем, песъчливо- линеста, некаменлива, плътнена, мно о дълбока, с а, вър л ос, бо ата

тип мест: -I-2 D-1 (13)

п.с. : ер 10, 2 бонитет

| се а ен състав | ч - | площ дв | пов реди | прои од | въ р од | пъл - | вис м | бон - | диам см | апас - к б.м | | | пол ване - к б.м | | |
|---|---|---|---|---|---|---|---|---|---|---|---|---|---|---|---|
| | | | | | | | | | | на 1 ха | бе кл. | с клони | % | бе кл. | с клони |
| ер | 10 | 16.3 | - | и д | 30 | 0.9 | 11 | 3 | 12 | 17 | 270 | 300 | - | 50 | 55 |
| всичко | | | | | | | | | | 17 | 270 | 300 | 20 | 50 | 55 |

вид сеч: прореждане 20%

алесяване:

по насоки:

почвопод :

| вид сеч: | одина | стояща | лежаща | едра | средна | дребна | е+с+д | дърва | вър ина | абележка |
|---|---|---|---|---|---|---|---|---|---|---|
| по ГСП | | 55 | 53 | 3 | 17 | 7 | 27 | 26 | 0 | |
| | | | | | | | | | | |
| | | | | | | | | | | |
| | | | | | | | | | | |

| насоки: | одина | д.вид | почвопод отовка | с ема | смесване | иданки | семена | площ | абележка |
|---|---|---|---|---|---|---|---|---|---|
| | | | | | | | | | |
| | | | | | | | | | |
| | | | | | | | | | |

*Програма FAP © 2016 | ximaps.com*

подотдел: **40 д** **ДГС Суворово 2015, 1 гсу** **склопена култура** **13.1 ха**

ст. клас: кациев емлище: с. Калоян

вид ори: нискостъблени община: В ДО

кате ория: стопанска

нкция: стопанска

ат ра 2000: и вън

собственост: Държавна собственост, Горски територии

2 1, равномерен строеж, средно състояние

положение: и ия - до орие, 300м н.в., север, равнина, наклон 2 рад са

почва: обикновен черно ем, песъчливо- линеста, некаменлива, плътнена, мно о дълбока, свежа, вър л ос, бо ата

тип мест: -I-2 D-2 (12)

п.с. : кация 10, 3 бонитет

| се а ен състав | ч - | площ дв | пов реди | прои од | въ р од | пъл - | вис м | бон - | диам см | апас - к б.м | | | пол ване - к б.м | | |
|---|---|---|---|---|---|---|---|---|---|---|---|---|---|---|---|
| | | | | | | | | | | на 1 ха | бе кл. | с клони | % | бе кл. | с клони |
| кация | 10 | 13.1 | - | и к | 15 | 1.0 | 11 | 4 | 12 | 23 | 300 | 320 | - | 420 | 440 |
| всичко | | | | | | | | | | 23 | 300 | 320 | 100 | 420 | 440 |

вид сеч: ола а акацията 100% на 5-тата одина

алесяване:

по насоки:

почвопод :

| вид сеч: | одина | стояща | лежаща | едра | средна | дребна | е+с+д | дърва | вър ина | абележка |
|---|---|---|---|---|---|---|---|---|---|---|
| по ГСП | | 440 | 396 | 1 | 44 | 101 | 146 | 250 | 0 | |
| | | | | | | | | | | |
| | | | | | | | | | | |
| | | | | | | | | | | |

| насоки: | одина | д.вид | почвопод отовка | с ема | смесване | иданки | семена | площ | абележка |
|---|---|---|---|---|---|---|---|---|---|
| | | | | | | | | | |
| | | | | | | | | | |
| | | | | | | | | | |

*Програма FAP © 2016 | ximaps.com*

подотдел: **40 е** **ДГС Суворово 2015, 1 гсу** **издънково насаждение** **6.6 ха**

ст. клас: еров П емлище: с. Калоян

вид ори: превръщане община: В ДО

кате ория: стопанска

нкция: стопанска

ат ра 2000: и вън

собственост: Държавна собственост, Горски територии

равномерен строеж, добро състояние

положение: и ия - до орие, 300м н.в., о- апад, равнина, наклон 2 рад са

почва: обикновен черно ем, песъчливо- линеста, некаменлива, плътнена, мно о дълбока, с а, вър л ос, бо ата

тип мест: -I-2 D-1 (13)

п.с. : ер 10, 2 бонитет

| се а ен състав | ч - | площ дв | пов реди | прои од | въ р од | пъл - | вис м | бон - | диам см | апас - к б.м | | | пол ване - к б.м | | |
|---|---|---|---|---|---|---|---|---|---|---|---|---|---|---|---|
| | | | | | | | | | | на 1 ха | бе кл. | с клони | % | бе кл. | с клони |
| ер | 10 | 6.6 | - | и д | 25 | 1.0 | 11 | 2 | 12 | 108 | 710 | 780 | - | 210 | 230 |
| всичко | | | | | | | | | | 108 | 710 | 780 | 30 | 210 | 230 |

вид сеч: прореждане 30%

алесяване:

по насоки:

почвопод :

| вид сеч: | одина | стояща | лежаща | едра | средна | дребна | е+с+д | дърва | вър ина | абележка |
|---|---|---|---|---|---|---|---|---|---|---|
| по ГСП | | 230 | 219 | 2 | 73 | 32 | 107 | 112 | 0 | |
| | | | | | | | | | | |
| | | | | | | | | | | |
| | | | | | | | | | | |

| насоки: | одина | д.вид | почвопод отовка | с ема | смесване | иданки | семена | площ | абележка |
|---|---|---|---|---|---|---|---|---|---|
| | | | | | | | | | |
| | | | | | | | | | |
| | | | | | | | | | |

*Програма FAP © 2016 | ximaps.com*

подотдел: **40 ж** **ДГС Суворово 2015, 1 гсу** **издънково насаждение** **0.2 ха**

ст. клас: кациев емлище: с. Калоян

вид ори: нискостъблени община: В ДО

кате ория: стопанска

нкция: стопанска

ат ра 2000: и вън

собственост: Държавна собственост, Горски територии

равномерен строеж, средно състояние

положение: и ия - до орие, 300м н.в., о- апад, равнина, наклон 1 рад са

почва: обикновен черно ем, песъчливо- линеста, некаменлива, плътнена, мно о дълбока, с а, вър л ос, бо ата

тип мест: -I-2 D-1 (13)

п.с. : кация 10, 3 бонитет

| се а ен състав | ч - | площ дв | пов реди | прои од | въ р од | пъл - | вис м | бон - | диам см | апас - к б.м | | | пол ване - к б.м | | |
|---|---|---|---|---|---|---|---|---|---|---|---|---|---|---|---|
| | | | | | | | | | | на 1 ха | бе кл. | с клони | % | бе кл. | с клони |
| кация | 10 | 0.2 | - | и д | 14 | 1.0 | 10 | 4 | 12 | 65 | 15 | 15 | - | 15 | 15 |
| всичко | | | | | | | | | | 65 | 15 | 15 | 100 | 15 | 15 |

вид сеч: ола а акацията 100% на 6-тата одина

алесяване:

по насоки:

почвопод :

| вид сеч: | одина | стояща | лежаща | едра | средна | дребна | е+с+д | дърва | вър ина | абележка |
|---|---|---|---|---|---|---|---|---|---|---|
| по ГСП | | 15 | 14 | 2 | 1 | 3 | 6 | 8 | 0 | |
| | | | | | | | | | | |
| | | | | | | | | | | |
| | | | | | | | | | | |

| насоки: | одина | д.вид | почвопод отовка | с ема | смесване | иданки | семена | площ | абележка |
|---|---|---|---|---|---|---|---|---|---|
| | | | | | | | | | |
| | | | | | | | | | |
| | | | | | | | | | |

*Програма FAP © 2016 | ximaps.com*

подотдел: **40 1** **ДГС Суворово 2015, 1 гсу** **автомобилен път** **0.1 ха**

ст. клас: - емлище: с. Калоян

вид ори: ирокол. високостъбл. община: В ДО

кате ория: стопанска

нкция: стопанска

ат ра 2000: и вън

собственост: Държавна собственост, Горски територии

-

положение: 300м н.в., о- апад, наклон 6 рад са

почва:

тип мест:

п.с. :

| се а ен състав | ч - | площ дв | пов реди | прои од | въ р од | пъл - | вис м | бон - | диам см | апас - к б.м | | | пол ване - к б.м | | |
|---|---|---|---|---|---|---|---|---|---|---|---|---|---|---|---|
| | | | | | | | | | | на 1 ха | бе кл. | с клони | % | бе кл. | с клони |
| всичко | | | | | | | | | | - | - | - | - | - | - |

вид сеч:

алесяване:

по насоки:

почвопод :

| вид сеч: | одина | стояща | лежаща | едра | средна | дребна | е+с+д | дърва | вър ина | абележка |
|---|---|---|---|---|---|---|---|---|---|---|
| | | | | | | | | | | |
| | | | | | | | | | | |
| | | | | | | | | | | |
| | | | | | | | | | | |

| насоки: | одина | д.вид | почвопод отовка | с ема | смесване | иданки | семена | площ | абележка |
|---|---|---|---|---|---|---|---|---|---|
| | | | | | | | | | |
| | | | | | | | | | |
| | | | | | | | | | |

*Програма FAP © 2016 | ximaps.com*

подотдел: **40 2** **ДГС Суворово 2015, 1 гсу** **поляна** **0.5 ха**

ст. клас: - емлище: с. Калоян

вид ори: ирокол. високостъбл. община: В ДО

кате ория: стопанска

нкция: стопанска

ат ра 2000: и вън

собственост: Държавна собственост, Горски територии

-

положение: и ия - до орие, 300м н.в., о- апад, равнина, наклон 4 рад са

почва: обикновен черно ем, песъчливо- линеста, некаменлива, плътнена, мно о дълбока, с а, вър л ос, бо ата

тип мест: -I-2 D-1 (13)

п.с. :

| се а ен състав | ч - | площ дв | пов реди | прои од | въ р од | пъл - | вис м | бон - | диам см | апас - к б.м | | | пол ване - к б.м | | |
|---|---|---|---|---|---|---|---|---|---|---|---|---|---|---|---|
| | | | | | | | | | | на 1 ха | бе кл. | с клони | % | бе кл. | с клони |
| всичко | | | | | | | | | | - | - | - | - | - | - |

вид сеч:

алесяване:

по насоки:

почвопод :

| вид сеч: | одина | стояща | лежаща | едра | средна | дребна | е+с+д | дърва | вър ина | абележка |
|---|---|---|---|---|---|---|---|---|---|---|
| | | | | | | | | | | |
| | | | | | | | | | | |
| | | | | | | | | | | |
| | | | | | | | | | | |

| насоки: | одина | д.вид | почвопод отовка | с ема | смесване | иданки | семена | площ | абележка |
|---|---|---|---|---|---|---|---|---|---|
| | | | | | | | | | |
| | | | | | | | | | |
| | | | | | | | | | |

*Програма FAP © 2016 | ximaps.com*

подотдел: **41 а** **ДГС Суворово 2015, 1 гсу** **семенно насаждение** **11.2 ха**

ст. клас: ироколистен В емлище: с. Калоян

вид ори: ирокол. високостъбл. община: В ДО

кате ория: стопанска

нкция: стопанска

ат ра 2000: и вън

собственост: Държавна собственост, Горски територии

равномерен строеж, добро състояние

положение: и ия - до орие, 200м н.в., север, равнина, наклон 2 рад са

почва: обикновен черно ем, песъчливо- линеста, слабо каменлива, плътнена, мно о дълбока, свежа, вър л ос, бо ата

тип мест: -I-2 D-2 (12)

п.с. : ер 10, 2 бонитет

| се а ен състав | ч - | площ дв | пов реди | прои од | въ р од | пъл - | вис м | бон - | диам см | апас - к б.м | | | пол ване - к б.м | | |
|---|---|---|---|---|---|---|---|---|---|---|---|---|---|---|---|
| | | | | | | | | | | на 1 ха | бе кл. | с клони | % | бе кл. | с клони |
| ер | 10 | 11.2 | - | сем | 2 | 0.9 | 0.7 | 2 | - | - | - | - | - | - | - |
| ла н | - | - | - | - | - | - | - | - | - | - | - | - | - | - | - |
| Сребролистна липа | - | - | - | - | - | - | - | - | - | - | - | - | - | - | - |
| всичко | | | | | | | | | | - | - | - | - | - | - |

вид сеч: осветление

алесяване:

по насоки:

почвопод :

| вид сеч: | одина | стояща | лежаща | едра | средна | дребна | е+с+д | дърва | вър ина | абележка |
|---|---|---|---|---|---|---|---|---|---|---|
| | | | | | | | | | | |
| | | | | | | | | | | |
| | | | | | | | | | | |
| | | | | | | | | | | |

| насоки: | одина | д.вид | почвопод отовка | с ема | смесване | иданки | семена | площ | абележка |
|---|---|---|---|---|---|---|---|---|---|
| | | | | | | | | | |
| | | | | | | | | | |
| | | | | | | | | | |

*Програма FAP © 2016 | ximaps.com*

подотдел: **41 б** **ДГС Суворово 2015, 1 гсу** **семенно насаждение** **11.0 ха**

ст. клас: ироколистен В емлище: с. Калоян

вид ори: ирокол. високостъбл. община: В ДО

кате ория: стопанска

нкция: стопанска

ат ра 2000: и вън

собственост: Държавна собственост, Горски територии

равномерен строеж, добро състояние

положение: и ия - до орие, 280м н.в., север, равнина, наклон 3 рад са

почва: обикновен черно ем, песъчливо- линеста, слабо каменлива, плътнена, мно о дълбока, свежа, вър л ос, бо ата

тип мест: -I-2 D-2 (12)

п.с. : ер 10, ла н, Сребролистна липа, 2 бонитет

| се а ен състав | ч - | площ дв | пов реди | прои од | въ р од | пъл - | вис м | бон - | диам см | апас - к б.м | | | пол ване - к б.м | | |
|---|---|---|---|---|---|---|---|---|---|---|---|---|---|---|---|
| | | | | | | | | | | на 1 ха | бе кл. | с клони | % | бе кл. | с клони |
| ер | 10 | 11.0 | - | сем | 5 | 0.9 | 2 | 2 | 2 | - | - | - | - | - | - |
| ла н | - | - | - | - | - | - | - | - | - | - | - | - | - | - | - |
| Сребролистна липа | - | - | - | - | - | - | - | - | - | - | - | - | - | - | - |
| всичко | | | | | | | | | | - | - | - | - | - | - |

вид сеч:

алесяване:

по насоки:

почвопод :

| вид сеч: | одина | стояща | лежаща | едра | средна | дребна | е+с+д | дърва | вър ина | абележка |
|---|---|---|---|---|---|---|---|---|---|---|
| | | | | | | | | | | |
| | | | | | | | | | | |
| | | | | | | | | | | |
| | | | | | | | | | | |

| насоки: | одина | д.вид | почвопод отовка | с ема | смесване | иданки | семена | площ | абележка |
|---|---|---|---|---|---|---|---|---|---|
| | | | | | | | | | |
| | | | | | | | | | |
| | | | | | | | | | |

*Програма FAP © 2016 | ximaps.com*

ст. клас: еров П емлище: с. Калоян

вид ори: превръщане община: В ДО

кате ория: стопанска

нкция: стопанска

ат ра 2000: и вън

собственост: Държавна собственост, Горски територии

неравномерен строеж, средно състояние

положение: и ия - до орие, 280м н.в., север, равнина, наклон 4 рад са

почва: обикновен черно ем, песъчливо- линеста, слабо каменлива, плътнена, мно о дълбока, свежа, вър л ос, бо ата

тип мест: -I-2 D-2 (12)

п.с. : ер 10, ла н, Сребролистна липа, 2 бонитет

| се а ен състав | ч - | площ дв | пов реди | прои од | въ р од | пъл - | вис м | бон - | диам см | апас - к б.м | | | пол ване - к б.м | | |
|---|---|---|---|---|---|---|---|---|---|---|---|---|---|---|---|
| | | | | | | | | | | на 1 ха | бе кл. | с клони | % | бе кл. | с клони |
| ер | 10 | 10.9 | 130с | и д | 55 | 0.5 | 17 | 3 | 20 | 92 | 1000 | 1080 | - | 1000 | 1080 |
| ла н | - | - | / | - | - | - | - | - | - | - | - | - | - | - | - |
| Сребролистна липа | - | - | - | - | - | - | - | - | - | - | - | - | - | - | - |
| ер | 10 | - | - | сем | 3 | 0.8 | 0.2 | - | - | - | - | - | - | - | - |
| всичко | | | | | | | | | | 92 | 1000 | 1080 | 100 | 1000 | 1080 |

пълнота от 0.3 до 0.7

повреди: 130с = с овър ия, леко 10%, силно 30%
/ = неповредени

вид сеч: постепенно-котловинна 100%, от леждане на подраста

алесяване:

по насоки:

почвопод :

| вид сеч: | одина | стояща | лежаща | едра | средна | дребна | е+с+д | дърва | вър ина | абележка |
|---|---|---|---|---|---|---|---|---|---|---|
| по ГСП | | 1080 | 951 | 24 | 129 | 86 | 239 | 712 | 0 | |
| | | | | | | | | | | |
| | | | | | | | | | | |
| | | | | | | | | | | |

| насоки: | одина | д.вид | почвопод отовка | с ема | смесване | иданки | семена | площ | абележка |
|---|---|---|---|---|---|---|---|---|---|
| | | | | | | | | | |
| | | | | | | | | | |
| | | | | | | | | | |

*Програма FAP © 2016 | ximaps.com*

подотдел: **41 г** **ДГС Суворово 2015, 1 гсу** **издънково насаждение** **8.0 ха**

ст. клас: еров П емлище: с. Калоян

вид ори: превръщане община: В ДО

кате ория: стопанска

нкция: стопанска

ат ра 2000: и вън

собственост: Държавна собственост, Горски територии

неравномерен строеж, средно състояние

положение: и ия - до орие, 290м н.в., северо-и ток, равнина, наклон 2 рад са

почва: обикновен черно ем, песъчливо- линеста, слабо каменлива, плътнена, мно о дълбока, свежа, вър л ос, бо ата

тип мест: -I-2 D-2 (12)

п.с. : ер 10, 2 бонитет

| се а ен състав | ч - | площ дв | пов реди | прои од | въ р од | пъл - | вис м | бон - | диам см | апас - к б.м | | | пол ване - к б.м | | |
|---|---|---|---|---|---|---|---|---|---|---|---|---|---|---|---|
| | | | | | | | | | | на 1 ха | бе кл. | с клони | % | бе кл. | с клони |
| ер | 10 | 8.0 | 120с | и д | 55 | 0.4 | 17 | 3 | 20 | 77 | 620 | 670 | - | 620 | 670 |
| ла н | - | - | / | - | - | - | - | - | - | - | - | - | - | - | - |
| ер | 10 | - | - | сем | 3 | 0.9 | 0.2 | - | - | - | - | - | - | - | - |
| всичко | | | | | | | | | | 77 | 620 | 670 | 100 | 620 | 670 |

пълнота от 0.2 до 0.6

повреди: 120с = с овър ия, леко 10%, силно 20%
/ = неповредени

вид сеч: постепенно-котловинна 100%, от леждане на подраста

алесяване:

по насоки:

почвопод :

| вид сеч: | одина | стояща | лежаща | едра | средна | дребна | е+с+д | дърва | вър ина | абележка |
|---|---|---|---|---|---|---|---|---|---|---|
| по ГСП | | 670 | 590 | 15 | 80 | 53 | 148 | 442 | 0 | |
| | | | | | | | | | | |
| | | | | | | | | | | |
| | | | | | | | | | | |

| насоки: | одина | д.вид | почвопод отовка | с ема | смесване | иданки | семена | площ | абележка |
|---|---|---|---|---|---|---|---|---|---|
| | | | | | | | | | |
| | | | | | | | | | |
| | | | | | | | | | |

*Програма FAP © 2016 | ximaps.com*

подотдел: **41 д** **ДГС Суворово 2015, 1 гсу** **семенно насаждение** **2.7 ха**

ст. клас: ироколистен В емлище: с. Калоян

вид ори: ирокол. високостъбл. община: В ДО

кате ория: стопанска

нкция: стопанска

ат ра 2000: и вън

собственост: Държавна собственост, Горски територии

равномерен строеж, добро състояние

положение: и ия - до орие, 280м н.в., северо-и ток, равнина, наклон 3 рад са

почва: обикновен черно ем, песъчливо- линеста, слабо каменлива, плътнена, мно о дълбока, свежа, вър л ос, бо ата

тип мест: -I-2 D-2 (12)

п.с. : ер 10, ла н, 1 бонитет

| се а ен състав | ч - | площ дв | пов реди | прои од | въ р од | пъл - | вис м | бон - | диам см | апас - к б.м | | | пол ване - к б.м | | |
|---|---|---|---|---|---|---|---|---|---|---|---|---|---|---|---|
| | | | | | | | | | | на 1 ха | бе кл. | с клони | % | бе кл. | с клони |
| ер | 10 | 2.7 | - | сем | 10 | 0.7 | 5 | 1 | 8 | 27 | 70 | 100 | - | - | - |
| ла н | - | - | - | - | - | - | - | - | - | - | - | - | - | - | - |
| всичко | | | | | | | | | | 27 | 70 | 100 | - | - | - |

вид сеч:

алесяване:

по насоки:

почвопод :

| вид сеч: | одина | стояща | лежаща | едра | средна | дребна | е+с+д | дърва | вър ина | абележка |
|---|---|---|---|---|---|---|---|---|---|---|
| | | | | | | | | | | |
| | | | | | | | | | | |
| | | | | | | | | | | |
| | | | | | | | | | | |

| насоки: | одина | д.вид | почвопод отовка | с ема | смесване | иданки | семена | площ | абележка |
|---|---|---|---|---|---|---|---|---|---|
| | | | | | | | | | |
| | | | | | | | | | |
| | | | | | | | | | |

*Програма FAP © 2016 | ximaps.com*

подотдел: **41 е** **ДГС Суворово 2015, 1 гсу** **семенно насаждение** **14.1 ха**

ст. клас: ироколистен В емлище: с. Калоян

вид ори: ирокол. високостъбл. община: В ДО

кате ория: стопанска

нкция: стопанска

ат ра 2000: и вън

собственост: Държавна собственост, Горски територии

равномерен строеж, добро състояние

положение: и ия - до орие, 280м н.в., север, равнина, наклон 2 рад са

почва: обикновен черно ем, песъчливо- линеста, слабо каменлива, плътнена, мно о дълбока, свежа, вър л ос, бо ата

тип мест: -I-2 D-2 (12)

п.с. : ер 10, ла н, Сребролистна липа, 2 бонитет

| се а ен състав | ч - | площ дв | пов реди | прои од | въ р од | пъл - | вис м | бон - | диам см | апас - к б.м | | | пол ване - к б.м | | |
|---|---|---|---|---|---|---|---|---|---|---|---|---|---|---|---|
| | | | | | | | | | | на 1 ха | бе кл. | с клони | % | бе кл. | с клони |
| ер | 10 | 14.1 | - | сем | 5 | 0.9 | 0.7 | 5 | - | - | - | - | - | - | - |
| ла н | - | - | - | - | - | - | - | - | - | - | - | - | - | - | - |
| Сребролистна липа | - | - | - | - | - | - | - | - | - | - | - | - | - | - | - |
| всичко | | | | | | | | | | - | - | - | - | - | - |

вид сеч: осветление

алесяване:

по насоки:

почвопод :

| вид сеч: | одина | стояща | лежаща | едра | средна | дребна | е+с+д | дърва | вър ина | абележка |
|---|---|---|---|---|---|---|---|---|---|---|
| | | | | | | | | | | |
| | | | | | | | | | | |
| | | | | | | | | | | |
| | | | | | | | | | | |

| насоки: | одина | д.вид | почвопод отовка | с ема | смесване | иданки | семена | площ | абележка |
|---|---|---|---|---|---|---|---|---|---|
| | | | | | | | | | |
| | | | | | | | | | |
| | | | | | | | | | |

*Програма FAP © 2016 | ximaps.com*

подотдел: **42 а** **ДГС Суворово 2015, 1 гсу** **издънково насаждение** **6.4 ха**

ст. клас: кациев емлище: с. Калоян

вид ори: нискостъблени община: В ДО

кате ория: стопанска

нкция: стопанска

ат ра 2000: и вън

собственост: Държавна собственост, Горски територии

равномерен строеж, добро състояние

положение: и ия - до орие, 250м н.в., север, равнина, наклон 4 рад са

почва: обикновен черно ем, песъчливо- линеста, слабо каменлива, плътнена, мно о дълбока, свежа, вър л ос, бо ата

тип мест: -I-2 D-2 (12)

п.с. : кация 10, 2 бонитет

| се а ен състав | ч - | площ дв | пов реди | прои од | въ р од | пъл - | вис м | бон - | диам см | апас - к б.м | | | пол ване - к б.м | | |
|---|---|---|---|---|---|---|---|---|---|---|---|---|---|---|---|
| | | | | | | | | | | на 1 ха | бе кл. | с клони | % | бе кл. | с клони |
| кация | 10 | 6.4 | - | и д | 20 | 0.9 | 13 | 3 | 12 | 87 | 560 | 590 | - | 560 | 590 |
| всичко | | | | | | | | | | 87 | 560 | 590 | 100 | 560 | 590 |

вид сеч: ола а акацията 100%

алесяване:

по насоки:

почвопод :

| вид сеч: | одина | стояща | лежаща | едра | средна | дребна | е+с+д | дърва | вър ина | абележка |
|---|---|---|---|---|---|---|---|---|---|---|
| по ГСП | | 590 | 531 | 1 | 59 | 135 | 195 | 336 | 0 | |
| | | | | | | | | | | |
| | | | | | | | | | | |
| | | | | | | | | | | |

| насоки: | одина | д.вид | почвопод отовка | с ема | смесване | иданки | семена | площ | абележка |
|---|---|---|---|---|---|---|---|---|---|
| | | | | | | | | | |
| | | | | | | | | | |
| | | | | | | | | | |

*Програма FAP © 2016 | ximaps.com*

подотдел: **42 б** **ДГС Суворово 2015, 1 гсу** **издънково насаждение** **4.5 ха**

ст. клас: кациев емлище: с. Калоян

вид ори: нискостъблени община: В ДО

кате ория: стопанска

нкция: стопанска

ат ра 2000: и вън

собственост: Държавна собственост, Горски територии

равномерен строеж, добро състояние

положение: и ия - до орие, 260м н.в., северо- апад, равнина, наклон 2 рад са

почва: обикновен черно ем, песъчливо- линеста, слабо каменлива, плътнена, мно о дълбока, свежа, вър л ос, бо ата

тип мест: -I-2 D-2 (12)

п.с. : кация 10, 3 бонитет

| се а ен състав | ч - | площ дв | пов реди | прои од | въ р од | пъл - | вис м | бон - | диам см | апас - к б.м | | | пол ване - к б.м | | |
|---|---|---|---|---|---|---|---|---|---|---|---|---|---|---|---|
| | | | | | | | | | | на 1 ха | бе кл. | с клони | % | бе кл. | с клони |
| кация | 10 | 4.5 | - | и д | 20 | 0.9 | 12 | 4 | 12 | 22 | 100 | 110 | - | 100 | 110 |
| всичко | | | | | | | | | | 22 | 100 | 110 | 100 | 100 | 110 |

вид сеч: ола а акацията 100%

алесяване:

по насоки:

почвопод :

| вид сеч: | одина | стояща | лежаща | едра | средна | дребна | е+с+д | дърва | вър ина | абележка |
|---|---|---|---|---|---|---|---|---|---|---|
| по ГСП | | 110 | 99 | 1 | 11 | 25 | 37 | 62 | 0 | |
| | | | | | | | | | | |
| | | | | | | | | | | |
| | | | | | | | | | | |

| насоки: | одина | д.вид | почвопод отовка | с ема | смесване | иданки | семена | площ | абележка |
|---|---|---|---|---|---|---|---|---|---|
| | | | | | | | | | |
| | | | | | | | | | |
| | | | | | | | | | |

*Програма FAP © 2016 | ximaps.com*

подотдел: **42 в** **ДГС Суворово 2015, 1 гсу** **склопена култура** **4.2 ха**

ст. клас: кациев емлище: с. Калоян

вид ори: нискостъблени община: В ДО

кате ория: стопанска

нкция: стопанска

ат ра 2000: и вън

собственост: Държавна собственост, Горски територии

равномерен строеж, добро състояние

положение: и ия - до орие, 260м н.в., север, равнина, наклон 4 рад са

почва: обикновен черно ем, песъчливо- линеста, слабо каменлива, плътнена, мно о дълбока, свежа, вър л ос, бо ата

тип мест: -I-2 D-2 (12)

п.с. : кация 10, 3 бонитет

| се а ен състав | ч - | площ дв | пов реди | прои од | въ р од | пъл - | вис м | бон - | диам см | апас - к б.м | | | пол ване - к б.м | | |
|---|---|---|---|---|---|---|---|---|---|---|---|---|---|---|---|
| | | | | | | | | | | на 1 ха | бе кл. | с клони | % | бе кл. | с клони |
| кация | 10 | 4.2 | - | и к | 15 | 0.9 | 11 | 4 | 10 | 68 | 290 | 300 | - | 400 | 420 |
| всичко | | | | | | | | | | 68 | 290 | 300 | 100 | 400 | 420 |

вид сеч: ола а акацията 100% на 5-тата одина

алесяване:

по насоки:

почвопод :

| вид сеч: | одина | стояща | лежаща | едра | средна | дребна | е+с+д | дърва | вър ина | абележка |
|---|---|---|---|---|---|---|---|---|---|---|
| по ГСП | | 420 | 378 | 1 | 42 | 96 | 139 | 239 | 0 | |
| | | | | | | | | | | |
| | | | | | | | | | | |
| | | | | | | | | | | |

| насоки: | одина | д.вид | почвопод отовка | с ема | смесване | иданки | семена | площ | абележка |
|---|---|---|---|---|---|---|---|---|---|
| | | | | | | | | | |
| | | | | | | | | | |
| | | | | | | | | | |

*Програма FAP © 2016 | ximaps.com*

подотдел: **42 г** **ДГС Суворово 2015, 1 гсу** **семенно насаждение** **11.0 ха**

ст. клас: ироколистен В емлище: с. Калоян

вид ори: ирокол. високостъбл. община: В ДО

кате ория: стопанска

нкция: стопанска

ат ра 2000: и вън

собственост: Държавна собственост, Горски територии

равномерен строеж, добро състояние

положение: и ия - до орие, 270м н.в., север, равнина, наклон 3 рад са

почва: обикновен черно ем, песъчливо- линеста, слабо каменлива, плътнена, мно о дълбока, свежа, вър л ос, бо ата

тип мест: -I-2 D-2 (12)

п.с. : ер 10, 1 бонитет

| се а ен състав | ч - | площ дв | пов реди | прои од | въ р од | пъл - | вис м | бон - | диам см | апас - к б.м | | | пол ване - к б.м | | |
|---|---|---|---|---|---|---|---|---|---|---|---|---|---|---|---|
| | | | | | | | | | | на 1 ха | бе кл. | с клони | % | бе кл. | с клони |
| ер | 10 | 11.0 | - | сем | 10 | 0.9 | 5 | 1 | 8 | 34 | 370 | 530 | - | - | - |
| ла н | - | - | - | - | - | - | - | - | - | - | - | - | - | - | - |
| всичко | | | | | | | | | | 34 | 370 | 530 | - | - | - |

вид сеч:

алесяване:

по насоки:

почвопод :

| вид сеч: | одина | стояща | лежаща | едра | средна | дребна | е+с+д | дърва | вър ина | абележка |
|---|---|---|---|---|---|---|---|---|---|---|
| | | | | | | | | | | |
| | | | | | | | | | | |
| | | | | | | | | | | |
| | | | | | | | | | | |

| насоки: | одина | д.вид | почвопод отовка | с ема | смесване | иданки | семена | площ | абележка |
|---|---|---|---|---|---|---|---|---|---|
| | | | | | | | | | |
| | | | | | | | | | |
| | | | | | | | | | |

*Програма FAP © 2016 | ximaps.com*

подотдел: **42 д** **ДГС Суворово 2015, 1 гсу** **издънково насаждение** **15.7 ха**

ст. клас: еров П емлище: с. Калоян

вид ори: превръщане община: В ДО

кате ория: стопанска

нкция: стопанска

ат ра 2000: и вън

собственост: Държавна собственост, Горски територии

неравномерен строеж, средно състояние

положение: и ия - до орие, 270м н.в., северо-и ток, равнина, наклон 2 рад са

почва: обикновен черно ем, песъчливо- линеста, слабо каменлива, плътнена, мно о дълбока, свежа, вър л ос, бо ата

тип мест: -I-2 D-2 (12)

п.с. : ер 10, ла н, 2 бонитет

| се а ен състав | ч - | площ дв | пов реди | прои од | въ р од | пъл - | вис м | бон - | диам см | апас - к б.м | | | пол ване - к б.м | | |
|---|---|---|---|---|---|---|---|---|---|---|---|---|---|---|---|
| | | | | | | | | | | на 1 ха | бе кл. | с клони | % | бе кл. | с клони |
| ер | 10 | 15.7 | 133с | и д | 50 | 0.3 | 16 | 3 | 22 | 15 | 240 | 260 | - | 240 | 260 |
| ла н | - | - | / | - | - | - | - | - | - | - | - | - | - | - | - |
| ер | 10 | - | - | сем | 5 | 0.9 | 0.2 | - | - | - | - | - | - | - | - |
| ла н | - | - | - | - | - | - | - | - | - | - | - | - | - | - | - |
| всичко | | | | | | | | | | 15 | 240 | 260 | 100 | 240 | 260 |

пълнота от 0.1 до 0.5

повреди: 133с = с овър ия, леко 10%, силно 30%, а иващи 30%
/ = неповредени

вид сеч: постепенно-котловинна 100%, от леждане на подраста

алесяване:

по насоки:

почвопод :

| вид сеч: | одина | стояща | лежаща | едра | средна | дребна | е+с+д | дърва | вър ина | абележка |
|---|---|---|---|---|---|---|---|---|---|---|
| по ГСП | | 260 | 229 | 7 | 31 | 20 | 58 | 171 | 0 | |
| | | | | | | | | | | |
| | | | | | | | | | | |
| | | | | | | | | | | |

| насоки: | одина | д.вид | почвопод отовка | с ема | смесване | иданки | семена | площ | абележка |
|---|---|---|---|---|---|---|---|---|---|
| | | | | | | | | | |
| | | | | | | | | | |
| | | | | | | | | | |

*Програма FAP © 2016 | ximaps.com*

подотдел: **42 е** **ДГС Суворово 2015, 1 гсу** **издънково насаждение** **0.7 ха**

ст. клас: кациев емлище: с. Калоян

вид ори: нискостъблени община: В ДО

кате ория: стопанска

нкция: стопанска

ат ра 2000: и вън

собственост: Държавна собственост, Горски територии

равномерен строеж, добро състояние

положение: и ия - до орие, 270м н.в., северо-и ток, равнина, наклон 2 рад са

почва: обикновен черно ем, песъчливо- линеста, слабо каменлива, плътнена, мно о дълбока, свежа, вър л ос, бо ата

тип мест: -I-2 D-2 (12)

п.с. : кация 10, 3 бонитет

| се а ен състав | ч - | площ дв | пов реди | прои од | въ р од | пъл - | вис м | бон - | диам см | апас - к б.м | | | пол ване - к б.м | | |
|---|---|---|---|---|---|---|---|---|---|---|---|---|---|---|---|
| | | | | | | | | | | на 1 ха | бе кл. | с клони | % | бе кл. | с клони |
| кация | 10 | 0.7 | - | и д | 20 | 0.8 | 9 | 4 | 12 | 44 | 30 | 30 | - | 30 | 30 |
| ер | - | - | - | - | - | - | - | - | - | - | - | - | - | - | - |
| всичко | | | | | | | | | | 44 | 30 | 30 | 100 | 30 | 30 |

вид сеч: ола а акацията 100%

алесяване:

по насоки:

почвопод :

| вид сеч: | одина | стояща | лежаща | едра | средна | дребна | е+с+д | дърва | вър ина | абележка |
|---|---|---|---|---|---|---|---|---|---|---|
| по ГСП | | 30 | 27 | 1 | 3 | 6 | 10 | 17 | 0 | |
| | | | | | | | | | | |
| | | | | | | | | | | |
| | | | | | | | | | | |

| насоки: | одина | д.вид | почвопод отовка | с ема | смесване | иданки | семена | площ | абележка |
|---|---|---|---|---|---|---|---|---|---|
| | | | | | | | | | |
| | | | | | | | | | |
| | | | | | | | | | |

*Програма FAP © 2016 | ximaps.com*

подотдел: **42 1** **ДГС Суворово 2015, 1 гсу** **поляна** **0.1 ха**

ст. клас: - емлище: с. Калоян

вид ори: нискостъблени община: В ДО

кате ория: стопанска

нкция: стопанска

ат ра 2000: и вън

собственост: Държавна собственост, Горски територии

-

положение: и ия - до орие, 250м н.в., север, равнина, наклон 4 рад са

почва: обикновен черно ем, песъчливо- линеста, слабо каменлива, плътнена, мно о дълбока, свежа, вър л ос, бо ата

тип мест: -I-2 D-2 (12)

п.с. :

| се а ен състав | ч - | площ дв | пов реди | прои од | въ р од | пъл - | вис м | бон - | диам см | апас - к б.м | | | пол ване - к б.м | | |
|---|---|---|---|---|---|---|---|---|---|---|---|---|---|---|---|
| | | | | | | | | | | на 1 ха | бе кл. | с клони | % | бе кл. | с клони |
| всичко | | | | | | | | | | - | - | - | - | - | - |

вид сеч:

алесяване:

по насоки:

почвопод :

| вид сеч: | одина | стояща | лежаща | едра | средна | дребна | е+с+д | дърва | вър ина | абележка |
|---|---|---|---|---|---|---|---|---|---|---|
| | | | | | | | | | | |
| | | | | | | | | | | |
| | | | | | | | | | | |
| | | | | | | | | | | |

| насоки: | одина | д.вид | почвопод отовка | с ема | смесване | иданки | семена | площ | абележка |
|---|---|---|---|---|---|---|---|---|---|
| | | | | | | | | | |
| | | | | | | | | | |
| | | | | | | | | | |

*Програма FAP © 2016 | ximaps.com*

подотдел: **45 а** **ДГС Суворово 2015, 1 гсу** **издънково насаждение** **11.5 ха**

ст. клас: кациев емлище: с. и алич

вид ори: нискостъблени община: В ДО

кате ория: стопанска

нкция: стопанска

ат ра 2000: и вън

собственост: Държавна собственост, Горски територии

равномерен строеж, добро състояние

положение: и ия - до орие, 250м н.в., север, равнина, наклон 2 рад са

почва: обикновен черно ем, песъчливо- линеста, слабо каменлива, плътнена, мно о дълбока, свежа, вър л ос, бо ата

тип мест: -I-2 D-2 (12)

п.с. : кация 10, ер, Джанка, 3 бонитет

| се а ен състав | ч - | площ дв | пов реди | прои од | въ р од | пъл - | вис м | бон - | диам см | апас - к б.м | | | пол ване - к б.м | | |
|---|---|---|---|---|---|---|---|---|---|---|---|---|---|---|---|
| | | | | | | | | | | на 1 ха | бе кл. | с клони | % | бе кл. | с клони |
| кация | 10 | 11.5 | - | и д | 20 | 0.7 | 13 | 3 | 12 | 68 | 780 | 820 | - | 780 | 820 |
| ер | - | - | - | - | - | - | - | - | - | - | - | - | - | - | - |
| Джанка | - | - | - | - | - | - | - | - | - | - | - | - | - | - | - |
| всичко | | | | | | | | | | 68 | 780 | 820 | 100 | 780 | 820 |

вид сеч: ола а акацията 100%

алесяване:

по насоки:

почвопод :

| вид сеч: | одина | стояща | лежаща | едра | средна | дребна | е+с+д | дърва | вър ина | абележка |
|---|---|---|---|---|---|---|---|---|---|---|
| по ГСП | | 820 | 738 | 1 | 82 | 188 | 271 | 467 | 0 | |
| | | | | | | | | | | |
| | | | | | | | | | | |
| | | | | | | | | | | |

| насоки: | одина | д.вид | почвопод отовка | с ема | смесване | иданки | семена | площ | абележка |
|---|---|---|---|---|---|---|---|---|---|
| | | | | | | | | | |
| | | | | | | | | | |
| | | | | | | | | | |

*Програма FAP © 2016 | ximaps.com*

подотдел: **45 б** **ДГС Суворово 2015, 1 гсу** **издънково насаждение** **11.6 ха**

ст. клас: кациев емлище: с. и алич

вид ори: нискостъблени община: В ДО

кате ория: стопанска

нкция: стопанска

ат ра 2000: и вън

собственост: Държавна собственост, Горски територии

равномерен строеж, добро състояние

положение: и ия - до орие, 250м н.в., север, равнина, наклон 2 рад са

почва: обикновен черно ем, песъчливо- линеста, слабо каменлива, плътнена, мно о дълбока, свежа, вър л ос, бо ата

тип мест: -I-2 D-2 (12)

п.с. : кация 10, 2 бонитет

| се а ен състав | ч - | площ дв | пов реди | прои од | въ р од | пъл - | вис м | бон - | диам см | апас - к б.м | | | пол ване - к б.м | | |
|---|---|---|---|---|---|---|---|---|---|---|---|---|---|---|---|
| | | | | | | | | | | на 1 ха | бе кл. | с клони | % | бе кл. | с клони |
| кация | 10 | 11.6 | - | и д | 2 | 1.0 | 3 | 2 | 4 | 9 | 100 | 110 | - | - | - |
| всичко | | | | | | | | | | 9 | 100 | 110 | - | - | - |

вид сеч:

алесяване:

по насоки:

почвопод :

| вид сеч: | одина | стояща | лежаща | едра | средна | дребна | е+с+д | дърва | вър ина | абележка |
|---|---|---|---|---|---|---|---|---|---|---|
| | | | | | | | | | | |
| | | | | | | | | | | |
| | | | | | | | | | | |
| | | | | | | | | | | |

| насоки: | одина | д.вид | почвопод отовка | с ема | смесване | иданки | семена | площ | абележка |
|---|---|---|---|---|---|---|---|---|---|
| | | | | | | | | | |
| | | | | | | | | | |
| | | | | | | | | | |

*Програма FAP © 2016 | ximaps.com*

подотдел: **45 в** **ДГС Суворово 2015, 1 гсу** **издънково насаждение** **14.8 ха**

ст. клас: кациев емлище: с. и алич

вид ори: нискостъблени община: В ДО

кате ория: стопанска

нкция: стопанска

ат ра 2000: и вън

собственост: Държавна собственост, Горски територии

равномерен строеж, добро състояние

положение: и ия - до орие, 250м н.в., север, равнина, наклон 2 рад са

почва: обикновен черно ем, песъчливо- линеста, слабо каменлива, плътнена, мно о дълбока, свежа, вър л ос, бо ата

тип мест: -I-2 D-2 (12)

п.с. : кация 10, 2 бонитет

| се а ен състав | ч - | площ дв | пов реди | прои од | въ р од | пъл - | вис м | бон - | диам см | апас - к б.м | | | пол ване - к б.м | | |
|---|---|---|---|---|---|---|---|---|---|---|---|---|---|---|---|
| | | | | | | | | | | на 1 ха | бе кл. | с клони | % | бе кл. | с клони |
| кация | 10 | 14.8 | - | и д | 1 | 1.0 | 1.5 | 2 | - | - | - | - | - | - | - |
| всичко | | | | | | | | | | - | - | - | - | - | - |

вид сеч:

алесяване:

по насоки:

почвопод :

| вид сеч: | одина | стояща | лежаща | едра | средна | дребна | е+с+д | дърва | вър ина | абележка |
|---|---|---|---|---|---|---|---|---|---|---|
| | | | | | | | | | | |
| | | | | | | | | | | |
| | | | | | | | | | | |
| | | | | | | | | | | |

| насоки: | одина | д.вид | почвопод отовка | с ема | смесване | иданки | семена | площ | абележка |
|---|---|---|---|---|---|---|---|---|---|
| | | | | | | | | | |
| | | | | | | | | | |
| | | | | | | | | | |

*Програма FAP © 2016 | ximaps.com*

подотдел: **45 г** **ДГС Суворово 2015, 1 гсу** **семенно насаждение** **9.6 ха**

ст. клас: ироколистен В емлище: с. и алич

вид ори: ирокол. високостъбл. община: В ДО

кате ория: стопанска

нкция: стопанска

ат ра 2000: и вън

собственост: Държавна собственост, Горски територии

равномерен строеж, добро състояние

положение: и ия - до орие, 250м н.в., север, равнина, наклон 2 рад са

почва: обикновен черно ем, песъчливо- линеста, слабо каменлива, плътнена, мно о дълбока, свежа, вър л ос, бо ата

тип мест: -I-2 D-2 (12)

п.с. : ер 10, а алебка, 2 бонитет

| се а ен състав | ч - | площ дв | пов реди | прои од | въ р од | пъл - | вис м | бон - | диам см | апас - к б.м | | | пол ване - к б.м | | |
|---|---|---|---|---|---|---|---|---|---|---|---|---|---|---|---|
| | | | | | | | | | | на 1 ха | бе кл. | с клони | % | бе кл. | с клони |
| ер | 10 | 9.6 | - | сем | 5 | 0.8 | 2 | 2 | - | - | - | - | - | - | - |
| а алебка | - | - | - | - | - | - | - | - | - | - | - | - | - | - | - |
| всичко | | | | | | | | | | - | - | - | - | - | - |

вид сеч:

алесяване:

по насоки:

почвопод :

| вид сеч: | одина | стояща | лежаща | едра | средна | дребна | е+с+д | дърва | вър ина | абележка |
|---|---|---|---|---|---|---|---|---|---|---|
| | | | | | | | | | | |
| | | | | | | | | | | |
| | | | | | | | | | | |
| | | | | | | | | | | |

| насоки: | одина | д.вид | почвопод отовка | с ема | смесване | иданки | семена | площ | абележка |
|---|---|---|---|---|---|---|---|---|---|
| | | | | | | | | | |
| | | | | | | | | | |
| | | | | | | | | | |

*Програма FAP © 2016 | ximaps.com*

подотдел: **45 д** **ДГС Суворово 2015, 1 гсу** **издънково насаждение** **1.7 ха**

ст. клас: кациев емлище: с. скър

вид ори: нискостъблени община: В ДО

кате ория: стопанска

нкция: стопанска

ат ра 2000: и вън

собственост: Държавна собственост, Горски територии

равномерен строеж, добро състояние

положение: и ия - до орие, 250м н.в., северо- апад, равнина, наклон 3 рад са

почва: обикновен черно ем, песъчливо- линеста, слабо каменлива, плътнена, мно о дълбока, свежа, вър л ос, бо ата

тип мест: -I-2 D-2 (12)

п.с. : кация 10, Оре , ер, Джанка, 3 бонитет

| се а ен състав | ч - | площ дв | пов реди | прои од | въ р од | пъл - | вис м | бон - | диам см | апас - к б.м | | | пол ване - к б.м | | |
|---|---|---|---|---|---|---|---|---|---|---|---|---|---|---|---|
| | | | | | | | | | | на 1 ха | бе кл. | с клони | % | бе кл. | с клони |
| кация | 10 | 1.7 | - | и д | 15 | 0.9 | 11 | 3 | 10 | 67 | 110 | 120 | - | 140 | 150 |
| Оре | - | - | - | сем | - | - | - | - | - | - | - | - | - | - | - |
| ер | - | - | - | и д | - | - | - | - | - | - | - | - | - | - | - |
| Джанка | - | - | - | сем | - | - | - | - | - | - | - | - | - | - | - |
| всичко | | | | | | | | | | 67 | 110 | 120 | 100 | 140 | 150 |

вид сеч: ола а акацията 100% на 5-тата одина

алесяване:

по насоки:

почвопод :

| вид сеч: | одина | стояща | лежаща | едра | средна | дребна | е+с+д | дърва | вър ина | абележка |
|---|---|---|---|---|---|---|---|---|---|---|
| по ГСП | | 150 | 135 | 1 | 15 | 34 | 50 | 85 | 0 | |
| | | | | | | | | | | |
| | | | | | | | | | | |
| | | | | | | | | | | |

| насоки: | одина | д.вид | почвопод отовка | с ема | смесване | иданки | семена | площ | абележка |
|---|---|---|---|---|---|---|---|---|---|
| | | | | | | | | | |
| | | | | | | | | | |
| | | | | | | | | | |

*Програма FAP © 2016 | ximaps.com*

подотдел: **45 е** **ДГС Суворово 2015, 1 гсу** **издънково насаждение** **14.8 ха**

ст. клас: кациев емлище: с. скър

вид ори: нискостъблени община: В ДО

кате ория: стопанска

нкция: стопанска

ат ра 2000: и вън

собственост: Държавна собственост, Горски територии

равномерен строеж, добро състояние

положение: и ия - до орие, 250м н.в., север, равнина, наклон 2 рад са

почва: обикновен черно ем, песъчливо- линеста, слабо каменлива, плътнена, мно о дълбока, свежа, вър л ос, бо ата

тип мест: -I-2 D-2 (12)

п.с. : кация 10, ер, 3 бонитет

| се а ен състав | ч - | площ дв | пов реди | прои од | въ р од | пъл - | вис м | бон - | диам см | апас - к б.м | | | пол ване - к б.м | | |
|---|---|---|---|---|---|---|---|---|---|---|---|---|---|---|---|
| | | | | | | | | | | на 1 ха | бе кл. | с клони | % | бе кл. | с клони |
| кация | 10 | 14.8 | - | и д | 2 | 0.9 | 2.5 | 3 | - | - | - | - | - | - | - |
| ер | - | - | - | - | - | - | - | - | - | - | - | - | - | - | - |
| всичко | | | | | | | | | | - | - | - | - | - | - |

вид сеч:

алесяване:

по насоки:

почвопод :

| вид сеч: | одина | стояща | лежаща | едра | средна | дребна | е+с+д | дърва | вър ина | абележка |
|---|---|---|---|---|---|---|---|---|---|---|
| | | | | | | | | | | |
| | | | | | | | | | | |
| | | | | | | | | | | |
| | | | | | | | | | | |

| насоки: | одина | д.вид | почвопод отовка | с ема | смесване | иданки | семена | площ | абележка |
|---|---|---|---|---|---|---|---|---|---|
| | | | | | | | | | |
| | | | | | | | | | |
| | | | | | | | | | |

*Програма FAP © 2016 | ximaps.com*

подотдел: **45 ж** **ДГС Суворово 2015, 1 гсу** **издънково насаждение** **12.3 ха**

ст. клас: еров П емлище: с. скър

вид ори: превръщане община: В ДО

кате ория: стопанска

нкция: стопанска

ат ра 2000: и вън

собственост: Държавна собственост, Горски територии

равномерен строеж, добро състояние

положение: и ия - до орие, 250м н.в., северо-и ток, равнина, наклон 2 рад са

почва: обикновен черно ем, песъчливо- линеста, слабо каменлива, плътнена, мно о дълбока, свежа, вър л ос, бо ата

тип мест: -I-2 D-2 (12)

п.с. : ер 10, Клен, Джанка, Габър, 3 бонитет

| се а ен състав | ч - | площ дв | пов реди | прои од | въ р од | пъл - | вис м | бон - | диам см | апас - к б.м | | | пол ване - к б.м | | |
|---|---|---|---|---|---|---|---|---|---|---|---|---|---|---|---|
| | | | | | | | | | | на 1 ха | бе кл. | с клони | % | бе кл. | с клони |
| ер | 10 | 12.3 | - | и д | 30 | 0.7 | 11 | 3 | 14 | 49 | 600 | 660 | - | - | - |
| Клен | - | - | - | - | - | - | - | - | - | - | - | - | - | - | - |
| Габър | - | - | - | - | - | - | - | - | - | - | - | - | - | - | - |
| Джанка | - | - | - | - | - | - | - | - | - | - | - | - | - | - | - |
| всичко | | | | | | | | | | 49 | 600 | 660 | - | - | - |

вид сеч:

алесяване:

по насоки:

почвопод :

| вид сеч: | одина | стояща | лежаща | едра | средна | дребна | е+с+д | дърва | вър ина | абележка |
|---|---|---|---|---|---|---|---|---|---|---|
| | | | | | | | | | | |
| | | | | | | | | | | |
| | | | | | | | | | | |
| | | | | | | | | | | |

| насоки: | одина | д.вид | почвопод отовка | с ема | смесване | иданки | семена | площ | абележка |
|---|---|---|---|---|---|---|---|---|---|
| | | | | | | | | | |
| | | | | | | | | | |
| | | | | | | | | | |

*Програма FAP © 2016 | ximaps.com*

подотдел: **45 з** **ДГС Суворово 2015, 1 гсу** **издънково насаждение** **0.4 ха**

ст. клас: кациев емлище: с. скър

вид ори: нискостъблени община: В ДО

кате ория: стопанска

нкция: стопанска

ат ра 2000: и вън

собственост: астна собственост, емеделски територии

неравномерен строеж, добро състояние

положение: и ия - до орие, 250м н.в., и ток, равнина, наклон 2 рад са

почва: обикновен черно ем, песъчливо- линеста, слабо каменлива, плътнена, мно о дълбока, свежа, вър л ос, бо ата

тип мест: -I-2 D-2 (12)

п.с. : кация 10, 3 бонитет

| се а ен състав | ч - | площ дв | пов реди | прои од | въ р од | пъл - | вис м | бон - | диам см | апас - к б.м | | | пол ване - к б.м | | |
|---|---|---|---|---|---|---|---|---|---|---|---|---|---|---|---|
| | | | | | | | | | | на 1 ха | бе кл. | с клони | % | бе кл. | с клони |
| кация | 10 | 0.4 | - | и д | 30 | 0.5 | 14 | 3 | 18 | 55 | 20 | 20 | - | - | - |
| всичко | | | | | | | | | | 55 | 20 | 20 | - | - | - |

пълнота от 0.3 до 0.7

вид сеч:

алесяване:

по насоки:

почвопод :

| вид сеч: | одина | стояща | лежаща | едра | средна | дребна | е+с+д | дърва | вър ина | абележка |
|---|---|---|---|---|---|---|---|---|---|---|
| | | | | | | | | | | |
| | | | | | | | | | | |
| | | | | | | | | | | |
| | | | | | | | | | | |

| насоки: | одина | д.вид | почвопод отовка | с ема | смесване | иданки | семена | площ | абележка |
|---|---|---|---|---|---|---|---|---|---|
| | | | | | | | | | |
| | | | | | | | | | |
| | | | | | | | | | |

*Програма FAP © 2016 | ximaps.com*

подотдел: **45 и** **ДГС Суворово 2015, 1 гсу** **издънково насаждение** **0.3 ха**

ст. клас: кациев емлище: с. скър

вид ори: нискостъблени община: В ДО

кате ория: стопанска

нкция: стопанска

ат ра 2000: и вън

собственост: Държавна собственост, Горски територии

равномерен строеж, добро състояние

положение: и ия - до орие, 250м н.в., и ток, равнина, наклон 2 рад са

почва: обикновен черно ем, песъчливо- линеста, слабо каменлива, плътнена, мно о дълбока, свежа, вър л ос, бо ата

тип мест: -I-2 D-2 (12)

п.с. : кация 10, 3 бонитет

| се а ен състав | ч - | площ дв | пов реди | прои од | въ р од | пъл - | вис м | бон - | диам см | апас - к б.м | | | пол ване - к б.м | | |
|---|---|---|---|---|---|---|---|---|---|---|---|---|---|---|---|
| | | | | | | | | | | на 1 ха | бе кл. | с клони | % | бе кл. | с клони |
| кация | 10 | 0.3 | - | и д | 1 | 0.8 | 1 | 4 | - | - | - | - | - | - | - |
| всичко | | | | | | | | | | - | - | - | - | - | - |

вид сеч:

алесяване:

по насоки:

почвопод :

| вид сеч: | одина | стояща | лежаща | едра | средна | дребна | е+с+д | дърва | вър ина | абележка |
|---|---|---|---|---|---|---|---|---|---|---|
| | | | | | | | | | | |
| | | | | | | | | | | |
| | | | | | | | | | | |
| | | | | | | | | | | |

| насоки: | одина | д.вид | почвопод отовка | с ема | смесване | иданки | семена | площ | абележка |
|---|---|---|---|---|---|---|---|---|---|
| | | | | | | | | | |
| | | | | | | | | | |
| | | | | | | | | | |

*Програма FAP © 2016 | ximaps.com*

подотдел: **45 к** **ДГС Суворово 2015, 1 гсу** **издънково насаждение** **2.0 ха**

ст. клас: кациев емлище: с. скър

вид ори: нискостъблени община: В ДО

кате ория: стопанска

нкция: стопанска

ат ра 2000: и вън

собственост: Държавна собственост, Горски територии

равномерен строеж, добро състояние

положение: и ия - до орие, 200м н.в., север, склон долна част, наклон 12 рад са

почва: обикновен черно ем, песъчливо- линеста, слабо каменлива, плътнена, мно о дълбока, свежа, вър л ос, бо ата

тип мест: -I-2 D-2 (12)

п.с. : кация 10, опола, Върба, 2 бонитет

| се а ен състав | ч - | площ дв | пов реди | прои од | въ р од | пъл - | вис м | бон - | диам см | апас - к б.м | | | пол ване - к б.м | | |
|---|---|---|---|---|---|---|---|---|---|---|---|---|---|---|---|
| | | | | | | | | | | на 1 ха | бе кл. | с клони | % | бе кл. | с клони |
| кация | 10 | 2.0 | - | и д | 2 | 0.7 | 3 | 2 | 4 | 6 | 10 | 10 | - | - | - |
| опола | - | - | - | - | - | - | - | - | - | - | - | - | - | - | - |
| Върба | - | - | - | - | - | - | - | - | - | - | - | - | - | - | - |
| всичко | | | | | | | | | | 6 | 10 | 10 | - | - | - |

вид сеч:

алесяване:

по насоки:

почвопод :

| вид сеч: | одина | стояща | лежаща | едра | средна | дребна | е+с+д | дърва | вър ина | абележка |
|---|---|---|---|---|---|---|---|---|---|---|
| | | | | | | | | | | |
| | | | | | | | | | | |
| | | | | | | | | | | |
| | | | | | | | | | | |

| насоки: | одина | д.вид | почвопод отовка | с ема | смесване | иданки | семена | площ | абележка |
|---|---|---|---|---|---|---|---|---|---|
| | | | | | | | | | |
| | | | | | | | | | |
| | | | | | | | | | |

*Програма FAP © 2016 | ximaps.com*

подотдел: **45 л** **ДГС Суворово 2015, 1 гсу** **издънково насаждение** **1.3 ха**

ст. клас: кациев емлище: с. скър

вид ори: нискостъблени община: В ДО

кате ория: стопанска

нкция: стопанска

ат ра 2000: и вън

собственост: Държавна собственост, Горски територии

неравномерен строеж, ло о състояние

положение: и ия - до орие, 200м н.в., северо-и ток, склон долна част, наклон 8 рад са

почва: обикновен черно ем, песъчливо- линеста, слабо каменлива, плътнена, мно о дълбока, свежа, вър л ос, бо ата

тип мест: -I-2 D-2 (12)

п.с. : кация 10, Върба, 3 бонитет

| се а ен състав | ч - | площ дв | пов реди | прои од | въ р од | пъл - | вис м | бон - | диам см | апас - к б.м | | | пол ване - к б.м | | |
|---|---|---|---|---|---|---|---|---|---|---|---|---|---|---|---|
| | | | | | | | | | | на 1 ха | бе кл. | с клони | % | бе кл. | с клони |
| кация | 10 | 1.3 | - | и д | 22 | 0.4 | 15 | 3 | 18 | 50 | 70 | 70 | - | - | - |
| Върба | - | - | - | - | - | - | - | - | - | - | - | - | - | - | - |
| всичко | | | | | | | | | | 50 | 70 | 70 | - | - | - |

пълнота от 0.2 до 0.6

вид сеч:

алесяване:

по насоки:

почвопод :

| вид сеч: | одина | стояща | лежаща | едра | средна | дребна | е+с+д | дърва | вър ина | абележка |
|---|---|---|---|---|---|---|---|---|---|---|
| | | | | | | | | | | |
| | | | | | | | | | | |
| | | | | | | | | | | |
| | | | | | | | | | | |

| насоки: | одина | д.вид | почвопод отовка | с ема | смесване | иданки | семена | площ | абележка |
|---|---|---|---|---|---|---|---|---|---|
| | | | | | | | | | |
| | | | | | | | | | |
| | | | | | | | | | |

*Програма FAP © 2016 | ximaps.com*

подотдел: **45 1** **ДГС Суворово 2015, 1 гсу** **поляна** **3.0 ха**

ст. клас: - емлище: с. и алич

вид ори: нискостъблени община: В ДО

кате ория: стопанска

нкция: стопанска

ат ра 2000: и вън

собственост: Държавна собственост, Горски територии

-

положение: и ия - до орие, 250м н.в., северо-и ток, равнина, наклон 5 рад са

почва: обикновен черно ем, песъчливо- линеста, слабо каменлива, плътнена, мно о дълбока, свежа, вър л ос, бо ата

тип мест: -I-2 D-2 (12)

п.с. :

| се а ен състав | ч - | площ дв | пов реди | прои од | въ р од | пъл - | вис м | бон - | диам см | апас - к б.м | | | пол ване - к б.м | | |
|---|---|---|---|---|---|---|---|---|---|---|---|---|---|---|---|
| | | | | | | | | | | на 1 ха | бе кл. | с клони | % | бе кл. | с клони |
| всичко | | | | | | | | | | - | - | - | - | - | - |

вид сеч:

алесяване:

по насоки:

почвопод :

| вид сеч: | одина | стояща | лежаща | едра | средна | дребна | е+с+д | дърва | вър ина | абележка |
|---|---|---|---|---|---|---|---|---|---|---|
| | | | | | | | | | | |
| | | | | | | | | | | |
| | | | | | | | | | | |
| | | | | | | | | | | |

| насоки: | одина | д.вид | почвопод отовка | с ема | смесване | иданки | семена | площ | абележка |
|---|---|---|---|---|---|---|---|---|---|
| | | | | | | | | | |
| | | | | | | | | | |
| | | | | | | | | | |

*Програма FAP © 2016 | ximaps.com*

подотдел: **45 2** **ДГС Суворово 2015, 1 гсу** **поляна** **0.3 ха**

ст. клас: - емлище: с. и алич

вид ори: нискостъблени община: В ДО

кате ория: стопанска

нкция: стопанска

ат ра 2000: и вън

собственост: Държавна собственост, Горски територии

-

положение: и ия - до орие, 250м н.в., север, равнина, наклон 3 рад са

почва: обикновен черно ем, песъчливо- линеста, слабо каменлива, плътнена, мно о дълбока, свежа, вър л ос, бо ата

тип мест: -I-2 D-2 (12)

п.с. :

| се а ен състав | ч - | площ дв | пов реди | прои од | въ р од | пъл - | вис м | бон - | диам см | апас - к б.м | | | пол ване - к б.м | | |
|---|---|---|---|---|---|---|---|---|---|---|---|---|---|---|---|
| | | | | | | | | | | на 1 ха | бе кл. | с клони | % | бе кл. | с клони |
| всичко | | | | | | | | | | - | - | - | - | - | - |

вид сеч:

алесяване:

по насоки:

почвопод :

| вид сеч: | одина | стояща | лежаща | едра | средна | дребна | е+с+д | дърва | вър ина | абележка |
|---|---|---|---|---|---|---|---|---|---|---|
| | | | | | | | | | | |
| | | | | | | | | | | |
| | | | | | | | | | | |
| | | | | | | | | | | |

| насоки: | одина | д.вид | почвопод отовка | с ема | смесване | иданки | семена | площ | абележка |
|---|---|---|---|---|---|---|---|---|---|
| | | | | | | | | | |
| | | | | | | | | | |
| | | | | | | | | | |

*Програма FAP © 2016 | ximaps.com*

подотдел: **45 3** **ДГС Суворово 2015, 1 гсу** **поляна** **2.6 ха**

ст. клас: - емлище: с. и алич

вид ори: нискостъблени община: В ДО

кате ория: стопанска

нкция: стопанска

ат ра 2000: и вън

собственост: Държавна собственост, Горски територии

-

положение: и ия - до орие, 250м н.в., север, равнина, наклон 3 рад са

почва: обикновен черно ем, песъчливо- линеста, слабо каменлива, плътнена, мно о дълбока, свежа, вър л ос, бо ата

тип мест: -I-2 D-2 (12)

п.с. :

| се а ен състав | ч - | площ дв | пов реди | прои од | въ р од | пъл - | вис м | бон - | диам см | апас - к б.м | | | пол ване - к б.м | | |
|---|---|---|---|---|---|---|---|---|---|---|---|---|---|---|---|
| | | | | | | | | | | на 1 ха | бе кл. | с клони | % | бе кл. | с клони |
| всичко | | | | | | | | | | - | - | - | - | - | - |

вид сеч:

алесяване:

по насоки:

почвопод :

| вид сеч: | одина | стояща | лежаща | едра | средна | дребна | е+с+д | дърва | вър ина | абележка |
|---|---|---|---|---|---|---|---|---|---|---|
| | | | | | | | | | | |
| | | | | | | | | | | |
| | | | | | | | | | | |
| | | | | | | | | | | |

| насоки: | одина | д.вид | почвопод отовка | с ема | смесване | иданки | семена | площ | абележка |
|---|---|---|---|---|---|---|---|---|---|
| | | | | | | | | | |
| | | | | | | | | | |
| | | | | | | | | | |

*Програма FAP © 2016 | ximaps.com*

подотдел: **45 4** **ДГС Суворово 2015, 1 гсу** **поляна** **0.2 ха**

ст. клас: - емлище: с. и алич

вид ори: нискостъблени община: В ДО

кате ория: стопанска

нкция: стопанска

ат ра 2000: и вън

собственост: Държавна собственост, Горски територии

-

положение: и ия - до орие, 250м н.в., север, равнина, наклон 3 рад са

почва: обикновен черно ем, песъчливо- линеста, слабо каменлива, плътнена, мно о дълбока, свежа, вър л ос, бо ата

тип мест: -I-2 D-2 (12)

п.с. :

| се а ен състав | ч - | площ дв | пов реди | прои од | въ р од | пъл - | вис м | бон - | диам см | апас - к б.м | | | пол ване - к б.м | | |
|---|---|---|---|---|---|---|---|---|---|---|---|---|---|---|---|
| | | | | | | | | | | на 1 ха | бе кл. | с клони | % | бе кл. | с клони |
| всичко | | | | | | | | | | - | - | - | - | - | - |

вид сеч:

алесяване:

по насоки:

почвопод :

| вид сеч: | одина | стояща | лежаща | едра | средна | дребна | е+с+д | дърва | вър ина | абележка |
|---|---|---|---|---|---|---|---|---|---|---|
| | | | | | | | | | | |
| | | | | | | | | | | |
| | | | | | | | | | | |
| | | | | | | | | | | |

| насоки: | одина | д.вид | почвопод отовка | с ема | смесване | иданки | семена | площ | абележка |
|---|---|---|---|---|---|---|---|---|---|
| | | | | | | | | | |
| | | | | | | | | | |
| | | | | | | | | | |

*Програма FAP © 2016 | ximaps.com*

подотдел: **45 5** **ДГС Суворово 2015, 1 гсу** **просека** **0.1 ха**

ст. клас: -

емлище: с. скър

вид ори: нискостъблени

община: В ДО

кате ория: стопанска

нкция: стопанска

ат ра 2000: и вън

собственост: Държавна собственост, Горски територии

-

положение: 250м н.в., север, равнина, наклон 7 рад са

почва: обикновен черно ем, песъчливо- линеста, слабо каменлива, плътнена, мно о дълбока, свежа, вър л ос, бо ата

тип мест:

п.с. :

| се а ен състав | ч - | площ дв | пов реди | прои од | въ р од | пъл - | вис м | бон - | диам см | апас - к б.м | | | пол ване - к б.м | | |
|---|---|---|---|---|---|---|---|---|---|---|---|---|---|---|---|
| | | | | | | | | | | на 1 ха | бе кл. | с клони | % | бе кл. | с клони |
| всичко | | | | | | | | | | - | - | - | - | - | - |

вид сеч:

алесяване:

по насоки:

почвопод :

| вид сеч: | одина | стояща | лежаща | едра | средна | дребна | е+с+д | дърва | вър ина | абележка |
|---|---|---|---|---|---|---|---|---|---|---|
| | | | | | | | | | | |
| | | | | | | | | | | |
| | | | | | | | | | | |
| | | | | | | | | | | |

| насоки: | одина | д.вид | почвопод отовка | с ема | смесване | иданки | семена | площ | абележка |
|---|---|---|---|---|---|---|---|---|---|
| | | | | | | | | | |
| | | | | | | | | | |
| | | | | | | | | | |

*Програма FAP © 2016 | ximaps.com*

подотдел: **47 а** **ДГС Суворово 2015, 1 гсу** **издънково насаждение** **9.9 ха**

ст. клас: еров П емлище: с. скър

вид ори: превръщане община: В ДО

кате ория: стопанска

нкция: стопанска

ат ра 2000: и вън

собственост: Държавна собственост, Горски територии

равномерен строеж, средно състояние

положение: и ия - до орие, 250м н.в., северо- апад, равнина, наклон 7 рад са

почва: кестеняв черно ем, песъчливо- линеста, некаменлива, плътнена, мно о дълбока, свежа, вър варовик, бо ата

тип мест: -I-2 D-2 (12)

п.с. : ер 10, 2 бонитет

| се а ен състав | ч - | площ дв | пов реди | прои од | въ р од | пъл - | вис м | бон - | диам см | апас - к б.м | | | пол ване - к б.м | | |
|---|---|---|---|---|---|---|---|---|---|---|---|---|---|---|---|
| | | | | | | | | | | на 1 ха | бе кл. | с клони | % | бе кл. | с клони |
| ер | 10 | 9.9 | 110с | и д | 60 | 0.4 | 17 | 3 | 22 | 77 | 760 | 820 | - | 760 | 820 |
| Клен | - | - | / | - | - | - | - | - | - | - | - | - | - | - | - |
| ла н | - | - | - | - | - | - | - | - | - | - | - | - | - | - | - |
| ер | 10 | - | - | сем | 6 | 0.8 | 0.8 | - | - | - | - | - | - | - | - |
| Клен | - | - | - | - | - | - | - | - | - | - | - | - | - | - | - |
| ер | 6 | - | - | и д | - | 0.2 | 4 | - | 4 | - | - | - | - | - | - |
| Клен | 4 | - | - | - | - | - | - | - | - | - | - | - | - | - | - |
| Гло | - | - | - | - | - | - | - | - | - | - | - | - | - | - | - |
| всичко | | | | | | | | | | 77 | 760 | 820 | 100 | 760 | 820 |

повреди: 110с = с овър ия, леко 10%, силно 10%
/ = неповредени

вид сеч: постепенно-котловинна 100%, от леждане на подраста

алесяване:

по насоки:

почвопод :

| вид сеч: | одина | стояща | лежаща | едра | средна | дребна | е+с+д | дърва | вър ина | абележка |
|---|---|---|---|---|---|---|---|---|---|---|
| по ГСП | | 820 | 722 | 18 | 98 | 65 | 181 | 541 | 0 | |
| | | | | | | | | | | |
| | | | | | | | | | | |
| | | | | | | | | | | |

| насоки: | одина | д.вид | почвопод отовка | с ема | смесване | иданки | семена | площ | абележка |
|---|---|---|---|---|---|---|---|---|---|
| | | | | | | | | | |
| | | | | | | | | | |
| | | | | | | | | | |

*Програма FAP © 2016 | ximaps.com*

подотдел: **47 б** **ДГС Суворово 2015, 1 гсу** **семенно насаждение** **1.1 ха**

ст. клас: ироколистен В емлище: с. скър

вид ори: ирокол. високостъбл. община: В ДО

кате ория: стопанска

нкция: стопанска

ат ра 2000: и вън

собственост: Държавна собственост, Горски територии

равномерен строеж, средно състояние

положение: и ия - до орие, 250м н.в., северо- апад, равнина, наклон 3 рад са

почва: кестеняв черно ем, песъчливо- линеста, некаменлива, плътнена, мно о дълбока, свежа, вър варовик, бо ата

тип мест: -I-2 D-2 (12)

п.с. : ер 7, Сребролистна липа 2, Клен 1, кация, 2 бонитет

| се а ен състав | ч - | площ дв | пов реди | прои од | въ р од | пъл - | вис м | бон - | диам см | апас - к б.м | | | пол ване - к б.м | | |
|---|---|---|---|---|---|---|---|---|---|---|---|---|---|---|---|
| | | | | | | | | | | на 1 ха | бе кл. | с клони | % | бе кл. | с клони |
| ер | 6 | 0.7 | - | сем | 15 | 0.7 | 5 | 2 | 6 | 16 | 20 | 30 | - | - | - |
| Сребролистна липа | 2 | 0.2 | - | сем | - | - | 6 | 5 | 6 | 9 | 5 | 5 | - | - | - |
| Клен | 1 | 0.1 | - | сем | - | - | 4 | 3 | 4 | 2 | 5 | 5 | - | - | - |
| ер | 1 | 0.1 | - | и д | 50 | - | 14 | 4 | 20 | 10 | 10 | 10 | - | - | - |
| кация | - | - | - | - | - | - | - | - | - | - | - | - | - | - | - |
| всичко | | | | | | | | | | 37 | 40 | 50 | - | - | - |

вид сеч:

алесяване:

по насоки:

почвопод :

| вид сеч: | одина | стояща | лежаща | едра | средна | дребна | е+с+д | дърва | вър ина | абележка |
|---|---|---|---|---|---|---|---|---|---|---|
| | | | | | | | | | | |
| | | | | | | | | | | |
| | | | | | | | | | | |
| | | | | | | | | | | |

| насоки: | одина | д.вид | почвопод отовка | с ема | смесване | иданки | семена | площ | абележка |
|---|---|---|---|---|---|---|---|---|---|
| | | | | | | | | | |
| | | | | | | | | | |
| | | | | | | | | | |

подотдел: **47 в** **ДГС Суворово 2015, 1 гсу** **склопена култура** **7.3 ха**

ст. клас: кациев емлище: с. скър

вид ори: нискостъблени община: В ДО

кате ория: стопанска

нкция: стопанска

ат ра 2000: и вън

собственост: Държавна собственост, Горски територии

2 1, равномерен строеж, средно състояние

положение: и ия - до орие, 250м н.в., северо- апад, равнина, наклон 3 рад са

почва: кестеняв черно ем, песъчливо- линеста, некаменлива, плътнена, мно о дълбока, свежа, вър варовик, бо ата

тип мест: -I-2 D-2 (12)

п.с. : кация 7, ер 3, 2 бонитет

| се а ен състав | ч - | площ дв | пов реди | прои од | въ р од | пъл - | вис м | бон - | диам см | апас - к б.м | | | пол ване - к б.м | | |
|---|---|---|---|---|---|---|---|---|---|---|---|---|---|---|---|
| | | | | | | | | | | на 1 ха | бе кл. | с клони | % | бе кл. | с клони |
| кация | 7 | 5.1 | - | и к | 3 | 0.8 | 3 | 3 | 2 | 5 | 35 | 35 | - | - | - |
| ер | 3 | 2.2 | - | сем | 5 | - | 0.8 | 4 | 2 | - | - | - | - | - | - |
| всичко | | | | | | | | | | 5 | 35 | 35 | - | - | - |

вид сеч:

алесяване:

по насоки:

почвопод :

| вид сеч: | одина | стояща | лежаща | едра | средна | дребна | е+с+д | дърва | вър ина | абележка |
|---|---|---|---|---|---|---|---|---|---|---|
| | | | | | | | | | | |
| | | | | | | | | | | |
| | | | | | | | | | | |
| | | | | | | | | | | |

| насоки: | одина | д.вид | почвопод отовка | с ема | смесване | иданки | семена | площ | абележка |
|---|---|---|---|---|---|---|---|---|---|
| | | | | | | | | | |
| | | | | | | | | | |
| | | | | | | | | | |

*Програма FAP © 2016 | ximaps.com*

подотдел: **47 г** **ДГС Суворово 2015, 1 гсу** **издънково насаждение** **15.9 ха**

ст. клас: кациев емлище: с. скър

вид ори: нискостъблени община: В ДО

кате ория: стопанска

нкция: стопанска

ат ра 2000: и вън

собственост: Държавна собственост, Горски територии

равномерен строеж, средно състояние

положение: и ия - до орие, 250м н.в., северо- апад, равнина, наклон 2 рад са

почва: кестеняв черно ем, песъчливо- линеста, некаменлива, плътнена, мно о дълбока, свежа, вър варовик, бо ата

тип мест: -I-2 D-2 (12)

п.с. : кация 10, ер, ряст, Клен, 2 бонитет

| се а ен състав | ч - | площ дв | пов реди | прои од | въ р од | пъл - | вис м | бон - | диам см | апас - к б.м | | | пол ване - к б.м | | |
|---|---|---|---|---|---|---|---|---|---|---|---|---|---|---|---|
| | | | | | | | | | | на 1 ха | бе кл. | с клони | % | бе кл. | с клони |
| кация | 10 | 15.9 | - | и д | 3 | 0.9 | 4 | 3 | 4 | 12 | 190 | 200 | - | - | - |
| ер | - | - | - | - | - | - | - | - | - | - | - | - | - | - | - |
| ряст | - | - | - | - | - | - | - | - | - | - | - | - | - | - | - |
| Клен | - | - | - | - | - | - | - | - | - | - | - | - | - | - | - |
| всичко | | | | | | | | | | 12 | 190 | 200 | - | - | - |

вид сеч:

алесяване:

по насоки:

почвопод :

| вид сеч: | одина | стояща | лежаща | едра | средна | дребна | е+с+д | дърва | вър ина | абележка |
|---|---|---|---|---|---|---|---|---|---|---|
| | | | | | | | | | | |
| | | | | | | | | | | |
| | | | | | | | | | | |
| | | | | | | | | | | |

| насоки: | одина | д.вид | почвопод отовка | с ема | смесване | иданки | семена | площ | абележка |
|---|---|---|---|---|---|---|---|---|---|
| | | | | | | | | | |
| | | | | | | | | | |
| | | | | | | | | | |

подотдел: **47 д** **ДГС Суворово 2015, 1 гсу** **издънково насаждение** **9.7 ха**

ст. клас: еров П емлище: с. скър

вид ори: превръщане община: В ДО

кате ория: стопанска

нкция: стопанска

ат ра 2000: и вън

собственост: Държавна собственост, Горски територии

неравномерен строеж, средно състояние

положение: и ия - до орие, 250м н.в., северо- апад, равнина, наклон 3 рад са

почва: кестеняв черно ем, песъчливо- линеста, некаменлива, плътнена, мно о дълбока, свежа, вър варовик, бо ата

тип мест: -I-2 D-2 (12)

п.с. : ер 7, ла н 1, ряст 1, еки 1, кация, 3 бонитет

| се а ен състав | ч - | площ дв | пов реди | прои од | въ р од | пъл - | вис м | бон - | диам см | апас - к б.м | | | пол ване - к б.м | | |
|---|---|---|---|---|---|---|---|---|---|---|---|---|---|---|---|
| | | | | | | | | | | на 1 ха | бе кл. | с клони | % | бе кл. | с клони |
| ер | 7 | 6.8 | - | и д | 15 | 0.6 | 5 | 4 | 6 | 18 | 170 | 190 | - | - | - |
| ла н | 1 | 1.0 | - | - | - | - | 5 | 4 | 6 | 3 | 30 | 30 | - | - | - |
| ряст | 1 | 1.0 | - | - | - | - | 5 | 4 | 6 | 3 | 30 | 30 | - | - | - |
| еки | 1 | 0.9 | - | - | - | - | 4 | 5 | 4 | 2 | 20 | 20 | - | - | - |
| кация | - | - | - | - | - | - | - | - | - | - | - | - | - | - | - |
| Гло | - | - | - | - | - | - | - | - | - | - | - | - | - | - | - |
| всичко | | | | | | | | | | 26 | 250 | 270 | - | - | - |

пълнота от 0.4 до 0.8

вид сеч:

алесяване:

по насоки:

почвопод :

| вид сеч: | одина | стояща | лежаща | едра | средна | дребна | е+с+д | дърва | вър ина | абележка |
|---|---|---|---|---|---|---|---|---|---|---|
| | | | | | | | | | | |
| | | | | | | | | | | |
| | | | | | | | | | | |
| | | | | | | | | | | |

| насоки: | одина | д.вид | почвопод отовка | с ема | смесване | иданки | семена | площ | абележка |
|---|---|---|---|---|---|---|---|---|---|
| | | | | | | | | | |
| | | | | | | | | | |
| | | | | | | | | | |

*Програма FAP © 2016 | ximaps.com*

подотдел: **47 е** **ДГС Суворово 2015, 1 гсу** **издънково насаждение** **0.3 ха**

ст. клас: кациев емлище: с. скър

вид ори: нискостъблени община: В ДО

кате ория: стопанска

нкция: стопанска

ат ра 2000: и вън

собственост: Държавна собственост, Горски територии

равномерен строеж, средно състояние

положение: и ия - до орие, 250м н.в., северо- апад, равнина, наклон 3 рад са

почва: кестеняв черно ем, песъчливо- линеста, некаменлива, плътнена, мно о дълбока, свежа, вър варовик, бо ата

тип мест: -I-2 D-2 (12)

п.с. : кация 10, 3 бонитет

| се а ен състав | ч - | площ дв | пов реди | прои од | въ р од | пъл - | вис м | бон - | диам см | апас - к б.м | | | пол ване - к б.м | | |
|---|---|---|---|---|---|---|---|---|---|---|---|---|---|---|---|
| | | | | | | | | | | на 1 ха | бе кл. | с клони | % | бе кл. | с клони |
| кация | 10 | 0.3 | - | и д | 23 | 0.8 | 12 | 4 | 14 | 67 | 20 | 20 | - | 20 | 20 |
| всичко | | | | | | | | | | 67 | 20 | 20 | 100 | 20 | 20 |

вид сеч: ола а акацията 100%

алесяване:

по насоки:

почвопод :

| вид сеч: | одина | стояща | лежаща | едра | средна | дребна | е+с+д | дърва | вър ина | абележка |
|---|---|---|---|---|---|---|---|---|---|---|
| по ГСП | | 20 | 18 | 1 | 2 | 4 | 7 | 11 | 0 | |
| | | | | | | | | | | |
| | | | | | | | | | | |
| | | | | | | | | | | |

| насоки: | одина | д.вид | почвопод отовка | с ема | смесване | иданки | семена | площ | абележка |
|---|---|---|---|---|---|---|---|---|---|
| | | | | | | | | | |
| | | | | | | | | | |
| | | | | | | | | | |

*Програма FAP © 2016 | ximaps.com*

ст. клас: кациев емлище: с. скър

вид ори: нискостъблени община: В ДО

кате ория: стопанска

нкция: стопанска

ат ра 2000: и вън

собственост: Държавна собственост, Горски територии

равномерен строеж, средно състояние

положение: и ия - до орие, 250м н.в., апад, равнина, наклон 2 рад са

почва: кестеняв черно ем, песъчливо- линеста, некаменлива, плътнена, мно о дълбока, с а, вър варовик, бо ата

тип мест: -I-2 D-1 (13)

п.с. : кация 9, ер 1, ряст, сен, Клен, 2 бонитет

| се а ен състав | ч - | площ дв | пов реди | прои од | въ р од | пъл - | вис м | бон - | диам см | апас - к б.м | | | пол ване - к б.м | | |
|---|---|---|---|---|---|---|---|---|---|---|---|---|---|---|---|
| | | | | | | | | | | на 1 ха | бе кл. | с клони | % | бе кл. | с клони |
| кация | 9 | 16.5 | - | и д | 2 | 0.9 | 3 | 2 | 4 | 7 | 130 | 140 | - | - | - |
| ер | 1 | 1.8 | - | - | - | - | 0.3 | 5 | 4 | - | - | - | - | - | - |
| ряст | - | - | - | - | - | - | - | - | - | - | - | - | - | - | - |
| сен | - | - | - | - | - | - | - | - | - | - | - | - | - | - | - |
| Клен | - | - | - | - | - | - | - | - | - | - | - | - | - | - | - |
| всичко | | | | | | | | | | 7 | 130 | 140 | - | - | - |

вид сеч:

алесяване:

по насоки:

почвопод :

| вид сеч: | одина | стояща | лежаща | едра | средна | дребна | е+с+д | дърва | вър ина | абележка |
|---|---|---|---|---|---|---|---|---|---|---|
| | | | | | | | | | | |
| | | | | | | | | | | |
| | | | | | | | | | | |
| | | | | | | | | | | |

| насоки: | одина | д.вид | почвопод отовка | с ема | смесване | иданки | семена | площ | абележка |
|---|---|---|---|---|---|---|---|---|---|
| | | | | | | | | | |
| | | | | | | | | | |
| | | | | | | | | | |

подотдел: **47 з** **ДГС Суворово 2015, 1 гсу** **издънково насаждение** **1.5 ха**

ст. клас: кациев емлище: с. скър

вид ори: нискостъблени община: В ДО

кате ория: стопанска

нкция: стопанска

ат ра 2000: и вън

собственост: Държавна собственост, Горски територии

неравномерен строеж, средно състояние

положение: и ия - до орие, 250м н.в., о- апад, равнина, наклон 4 рад са

почва: кестеняв черно ем, песъчливо- линеста, некаменлива, плътнена, мно о дълбока, с а, вър варовик, бо ата

тип мест: -I-2 D-1 (13)

п.с. : кация 7, Сребролистна липа 3, 4 бонитет

| се а ен състав | ч - | площ дв | пов реди | прои од | въ р од | пъл - | вис м | бон - | диам см | апас - к б.м | | | пол ване - к б.м | | |
|---|---|---|---|---|---|---|---|---|---|---|---|---|---|---|---|
| | | | | | | | | | | на 1 ха | бе кл. | с клони | % | бе кл. | с клони |
| кация | 7 | 1.1 | - | и д | 25 | 0.6 | 9 | 5 | 14 | 23 | 30 | 30 | - | 30 | 30 |
| Сребролистна липа | 3 | 0.4 | - | - | - | - | 10 | 1 | 16 | 25 | 40 | 40 | - | 40 | 40 |
| ерен бор | - | - | - | - | - | - | - | - | - | - | - | - | - | - | - |
| всичко | | | | | | | | | | 48 | 70 | 70 | 100 | 70 | 70 |

пълнота от 0.4 до 0.8

вид сеч: ола а акацията 100%

алесяване:

по насоки:

почвопод :

| вид сеч: | одина | стояща | лежаща | едра | средна | дребна | е+с+д | дърва | вър ина | абележка |
|---|---|---|---|---|---|---|---|---|---|---|
| по ГСП | | 70 | 65 | 1 | 3 | 26 | 30 | 35 | 0 | |
| | | | | | | | | | | |
| | | | | | | | | | | |
| | | | | | | | | | | |

| насоки: | одина | д.вид | почвопод отовка | с ема | смесване | иданки | семена | площ | абележка |
|---|---|---|---|---|---|---|---|---|---|
| | | | | | | | | | |
| | | | | | | | | | |
| | | | | | | | | | |

*Програма FAP © 2016 | ximaps.com*

подотдел: **47 1** **ДГС Суворово 2015, 1 гсу** **дивечова нива** **1.0 ха**

ст. клас: -

емлище: с. скър

вид ори: нискостъблени

община: В ДО

кате ория: стопанска

нкция: стопанска

ат ра 2000: и вън

собственост: Държавна собственост, Горски територии

-

положение: 250м н.в., северо- апад, равнина, наклон 2 рад са

почва: кестеняв черно ем, песъчливо- линеста, слабо каменлива, плътнена, мно о дълбока, свежа, вър варовик, бо ата

тип мест:

п.с. :

| се а ен състав | ч - | площ дв | пов реди | прои од | въ р од | пъл - | вис м | бон - | диам см | апас - к б.м | | | пол ване - к б.м | | |
|---|---|---|---|---|---|---|---|---|---|---|---|---|---|---|---|
| | | | | | | | | | | на 1 ха | бе кл. | с клони | % | бе кл. | с клони |
| всичко | | | | | | | | | | - | - | - | - | - | - |

вид сеч:

алесяване:

по насоки:

почвопод :

| вид сеч: | одина | стояща | лежаща | едра | средна | дребна | е+с+д | дърва | вър ина | абележка |
|---|---|---|---|---|---|---|---|---|---|---|
| | | | | | | | | | | |
| | | | | | | | | | | |
| | | | | | | | | | | |
| | | | | | | | | | | |

| насоки: | одина | д.вид | почвопод отовка | с ема | смесване | иданки | семена | площ | абележка |
|---|---|---|---|---|---|---|---|---|---|
| | | | | | | | | | |
| | | | | | | | | | |
| | | | | | | | | | |

*Програма FAP © 2016 | ximaps.com*

подотдел: **47 2** **ДГС Суворово 2015, 1 гсу** **дворно място** **0.5 ха**

ст. клас: -

вид ори: нискостъблени

кате ория: стопанска

нкция: стопанска

ат ра 2000: и вън

собственост: ридически лица, Горски територии

-

положение: 250м н.в., апад, наклон 2 рад са

емлище: с. скър

община: В ДО

почва:

тип мест:

п.с. :

| се а ен състав | ч - | площ дв | пов реди | прои од | въ р од | пъл - | вис м | бон - | диам см | апас - к б.м | | | пол ване - к б.м | | |
|---|---|---|---|---|---|---|---|---|---|---|---|---|---|---|---|
| | | | | | | | | | | на 1 ха | бе кл. | с клони | % | бе кл. | с клони |
| всичко | | | | | | | | | | - | - | - | - | - | - |

вид сеч:

алесяване:

по насоки:

почвопод :

| вид сеч: | одина | стояща | лежаща | едра | средна | дребна | е+с+д | дърва | вър ина | абележка |
|---|---|---|---|---|---|---|---|---|---|---|
| | | | | | | | | | | |
| | | | | | | | | | | |
| | | | | | | | | | | |
| | | | | | | | | | | |

| насоки: | одина | д.вид | почвопод отовка | с ема | смесване | иданки | семена | площ | абележка |
|---|---|---|---|---|---|---|---|---|---|
| | | | | | | | | | |
| | | | | | | | | | |
| | | | | | | | | | |

*Програма FAP © 2016 | ximaps.com*

подотдел: **47 3** **ДГС Суворово 2015, 1 гсу** **просека** **0.1 ха**

ст. клас: -

емлище: с. скър

вид ори: нискостъблени

община: В ДО

кате ория: стопанска

нкция: стопанска

ат ра 2000: и вън

собственост: Държавна собственост, Горски територии

-

положение: 250м н.в., о- апад, равнина, наклон 4 рад са

почва: кестеняв черно ем, песъчливо- линеста, слабо каменлива, плътнена, мно о дълбока, с а, вър варовик, бо ата

тип мест:

п.с. :

| се а ен състав | ч - | площ дв | пов реди | прои од | въ р од | пъл - | вис м | бон - | диам см | апас - к б.м | | | пол ване - к б.м | | |
|---|---|---|---|---|---|---|---|---|---|---|---|---|---|---|---|
| | | | | | | | | | | на 1 ха | бе кл. | с клони | % | бе кл. | с клони |
| всичко | | | | | | | | | | - | - | - | - | - | - |

вид сеч:

алесяване:

по насоки:

почвопод :

| вид сеч: | одина | стояща | лежаща | едра | средна | дребна | е+с+д | дърва | вър ина | абележка |
|---|---|---|---|---|---|---|---|---|---|---|
| | | | | | | | | | | |
| | | | | | | | | | | |
| | | | | | | | | | | |
| | | | | | | | | | | |

| насоки: | одина | д.вид | почвопод отовка | с ема | смесване | иданки | семена | площ | абележка |
|---|---|---|---|---|---|---|---|---|---|
| | | | | | | | | | |
| | | | | | | | | | |
| | | | | | | | | | |

*Програма FAP © 2016 | ximaps.com*

подотдел: **48 а** **ДГС Суворово 2015, 1 гсу** **издънково насаждение** **21.0 ха**

ст. клас: еров П емлище: с. скър

вид ори: превръщане община: В ДО

кате ория: стопанска

нкция: стопанска

ат ра 2000: и вън

собственост: Държавна собственост, Горски територии

равномерен строеж, средно състояние

положение: и ия - до орие, 250м н.в., северо- апад, равнина, наклон 8 рад са

почва: кестеняв черно ем, песъчливо- линеста, некаменлива, плътнена, мно о дълбока, свежа, вър варовик, бо ата

тип мест: -I-2 D-2 (12)

п.с. : ер 10, 2 бонитет

| се а ен състав | ч - | площ дв | пов реди | прои од | въ р од | пъл - | вис м | бон - | диам см | апас - к б.м | | | пол ване - к б.м | | |
|---|---|---|---|---|---|---|---|---|---|---|---|---|---|---|---|
| | | | | | | | | | | на 1 ха | бе кл. | с клони | % | бе кл. | с клони |
| ер | 10 | 21.0 | 120с | и д | 60 | 0.4 | 16 | 3 | 24 | 71 | 1490 | 1620 | - | 1490 | 1620 |
| Клен | - | - | / | - | - | - | - | - | - | - | - | - | - | - | - |
| Габър | - | - | - | - | - | - | - | - | - | - | - | - | - | - | - |
| ер | 8 | - | - | сем | 3 | 0.6 | 0.3 | - | - | - | - | - | - | - | - |
| Клен | 2 | - | - | - | - | - | - | - | - | - | - | - | - | - | - |
| ряст | - | - | - | - | - | - | - | - | - | - | - | - | - | - | - |
| Клен | 6 | - | - | и д | - | 0.4 | 4 | - | 4 | - | - | - | - | - | - |
| ер | 4 | - | - | - | - | - | - | - | - | - | - | - | - | - | - |
| всичко | | | | | | | | | | 71 | 1490 | 1620 | 100 | 1490 | 1620 |

повреди: 120с = с овър ия, леко 10%, силно 20%
/ = неповредени

вид сеч: постепенно-котловинна 100%, от леждане на подраста

алесяване:

по насоки:

почвопод :

| вид сеч: | одина | стояща | лежаща | едра | средна | дребна | е+с+д | дърва | вър ина | абележка |
|---|---|---|---|---|---|---|---|---|---|---|
| по ГСП | | 1620 | 1426 | 34 | 194 | 129 | 357 | 1069 | 0 | |
| | | | | | | | | | | |
| | | | | | | | | | | |
| | | | | | | | | | | |

| насоки: | одина | д.вид | почвопод отовка | с ема | смесване | иданки | семена | площ | абележка |
|---|---|---|---|---|---|---|---|---|---|
| | | | | | | | | | |
| | | | | | | | | | |
| | | | | | | | | | |

*Програма FAP © 2016 | ximaps.com*

подотдел: **48 б** **ДГС Суворово 2015, 1 гсу** **издънково насаждение** **0.3 ха**

ст. клас: кациев емлище: с. скър

вид ори: нискостъблени община: В ДО

кате ория: стопанска

нкция: стопанска

ат ра 2000: и вън

собственост: Държавна собственост, Горски територии

неравномерен строеж, средно състояние

положение: и ия - до орие, 250м н.в., северо- апад, равнина, наклон 4 рад са

почва: кестеняв черно ем, песъчливо- линеста, некаменлива, плътнена, мно о дълбока, свежа, вър варовик, бо ата

тип мест: -I-2 D-2 (12)

п.с. : кация 10, 2 бонитет

| се а ен състав | ч - | площ дв | пов реди | прои од | въ р од | пъл - | вис м | бон - | диам см | апас - к б.м | | | пол ване - к б.м | | |
|---|---|---|---|---|---|---|---|---|---|---|---|---|---|---|---|
| | | | | | | | | | | на 1 ха | бе кл. | с клони | % | бе кл. | с клони |
| кация | 10 | 0.3 | - | и д | 25 | 0.5 | 12 | 4 | 16 | 42 | 15 | 15 | - | 15 | 15 |
| ер | - | - | - | - | - | - | - | - | - | - | - | - | - | - | - |
| всичко | | | | | | | | | | 42 | 15 | 15 | 100 | 15 | 15 |

пълнота от 0.3 до 0.7

вид сеч: ола а акацията 100%

алесяване:

по насоки:

почвопод :

| вид сеч: | одина | стояща | лежаща | едра | средна | дребна | е+с+д | дърва | вър ина | абележка |
|---|---|---|---|---|---|---|---|---|---|---|
| по ГСП | | 15 | 14 | 2 | 1 | 3 | 6 | 8 | 0 | |
| | | | | | | | | | | |
| | | | | | | | | | | |
| | | | | | | | | | | |

| насоки: | одина | д.вид | почвопод отовка | с ема | смесване | иданки | семена | площ | абележка |
|---|---|---|---|---|---|---|---|---|---|
| | | | | | | | | | |
| | | | | | | | | | |
| | | | | | | | | | |

*Програма FAP © 2016 | ximaps.com*

подотдел: **48 в** **ДГС Суворово 2015, 1 гсу** **издънково насаждение** **11.1 ха**

ст. клас: кациев емлище: с. скър

вид ори: нискостъблени община: В ДО

кате ория: стопанска

нкция: стопанска

ат ра 2000: и вън

собственост: Държавна собственост, Горски територии

равномерен строеж, средно състояние

положение: и ия - до орие, 250м н.в., апад, равнина, наклон 8 рад са

почва: кестеняв черно ем, песъчливо- линеста, некаменлива, плътнена, мно о дълбока, свежа, вър варовик, бо ата

тип мест: -I-2 D-2 (12)

п.с. : кация 10, 2 бонитет

| се а ен състав | ч - | площ дв | пов реди | прои од | въ р од | пъл - | вис м | бон - | диам см | апас - к б.м | | | пол ване - к б.м | | |
|---|---|---|---|---|---|---|---|---|---|---|---|---|---|---|---|
| | | | | | | | | | | на 1 ха | бе кл. | с клони | % | бе кл. | с клони |
| кация | 10 | 11.1 | - | и д | 23 | 0.9 | 12 | 4 | 14 | 76 | 840 | 880 | - | 840 | 880 |
| ер | - | - | - | - | - | - | - | - | - | - | - | - | - | - | - |
| ряст | - | - | - | - | - | - | - | - | - | - | - | - | - | - | - |
| всичко | | | | | | | | | | 76 | 840 | 880 | 100 | 840 | 880 |

вид сеч: ола а акацията 100%

алесяване:

по насоки:

почвопод :

| вид сеч: | одина | стояща | лежаща | едра | средна | дребна | е+с+д | дърва | вър ина | абележка |
|---|---|---|---|---|---|---|---|---|---|---|
| по ГСП | | 880 | 792 | 1 | 88 | 202 | 291 | 501 | 0 | |
| | | | | | | | | | | |
| | | | | | | | | | | |
| | | | | | | | | | | |

| насоки: | одина | д.вид | почвопод отовка | с ема | смесване | иданки | семена | площ | абележка |
|---|---|---|---|---|---|---|---|---|---|
| | | | | | | | | | |
| | | | | | | | | | |
| | | | | | | | | | |

*Програма FAP © 2016 | ximaps.com*

| Землище 16: с. ДОБРОТИЧ | | | | | | | | | | | | | | | | | | |
|---|---|---|---|---|---|---|---|---|---|---|---|---|---|---|---|---|---|---|
| **отдел** | **площ (ха)** | **Държавна собственост** | | **Общинска собственост** | | **Частна собственост** | | **Юридически лица** | | **общо Горски територии** | **Държавна собственост** | | **Общинска собственост** | | **Частна собственост** | | **Юридически лица** | | **общо извън Горски територии** |
| | | **подотдели** | **площ (ха)** | **подотдели** | **площ (ха)** | **подотдели** | **площ (ха)** | **подотдели** | **площ (ха)** | | **подотдели** | **площ (ха)** | **подотдели** | **площ (ха)** | **подотдели** | **площ (ха)** | **подотдели** | **площ (ха)** | |
| 34 | 35.4 | а, б, в, 1, 2 | 35.4 | | - | | - | | - | 35.4 | | - | | - | | - | | - | - |
| 35 | 75.4 | а-л, 1, 2, 3 | 75.4 | | - | | - | | - | 75.4 | | - | | - | | - | | - | - |
| | **110.8** | | **110.8** | | **-** | | **-** | | **-** | **110.8** | | **-** | | **-** | | **-** | | **-** | **-** |

| Землище 17: с. ЕСЕНИЦА | | | | | | | | | | | | | | | | | | |
|---|---|---|---|---|---|---|---|---|---|---|---|---|---|---|---|---|---|---|
| **отдел** | **площ (ха)** | **Държавна собственост** | | **Общинска собственост** | | **Частна собственост** | | **Юридически лица** | | **общо Горски територии** | **Държавна собственост** | | **Общинска собственост** | | **Частна собственост** | | **Юридически лица** | | **общо извън Горски територии** |
| | | **подотдели** | **площ (ха)** | **подотдели** | **площ (ха)** | **подотдели** | **площ (ха)** | **подотдели** | **площ (ха)** | | **подотдели** | **площ (ха)** | **подотдели** | **площ (ха)** | **подотдели** | **площ (ха)** | **подотдели** | **площ (ха)** | |
| 29 | 73.5 | а-л, 1-5 | 69.5 | | - | | - | | - | 69.5 | н, о | 2.1 | | - | м | 1.9 | | - | 4.0 |
| 32 | 38.3 | а-з, 1-6 | 38.3 | | - | | - | | - | 38.3 | | - | | - | | - | | - | - |
| 33 | 123.9 | а-ж, и, к, л, н-т, 1-15 | 122.8 | з | 0.7 | | - | | - | 123.5 | | - | м | 0.4 | | - | | - | 0.4 |
| | **235.7** | | **230.6** | | **0.7** | | **-** | | **-** | **231.3** | | **2.1** | | **0.4** | | **1.9** | | **-** | **4.4** |

| Землище 19: с. ИЗВОРНИК | | | | | | | | | | | | | | | | | | | |
|---|---|---|---|---|---|---|---|---|---|---|---|---|---|---|---|---|---|---|---|
| отдел | площ (ха) | Държавна собственост | | Общинска собственост | | Частна собственост | | Юридически лица | | общо Горски територии | Държавна собственост | | Общинска собственост | | Частна собственост | | Юридически лица | | общо извън Горски територии |
| | | подотдели | площ (ха) | подотдели | площ (ха) | подотдели | площ (ха) | подотдели | площ (ха) | | подотдели | площ (ха) | подотдели | площ (ха) | подотдели | площ (ха) | подотдели | площ (ха) | |
| 16 | 91.8 | а-м, 1, 2, 3 | 91.8 | | - | | - | | - | 91.8 | | - | | - | | - | | - | - |
| 28 | 104.2 | а-о, 1-7 | 104.2 | | - | | - | | - | 104.2 | | - | | - | | - | | - | - |
| 30 | 58.1 | а-ж, 1, 2 | 57.2 | | - | | - | | - | 57.2 | | - | | - | | - | з | 0.9 | 0.9 |
| 31 | 64.7 | а, б, в, г | 64.3 | | - | д | 0.4 | | - | 64.7 | | - | | - | | - | | - | - |
| | **318.8** | | **317.5** | | **-** | | **0.4** | | **-** | **317.9** | | **-** | | **-** | | **-** | | **0.9** | **0.9** |

| Землище 20: с. ИСКЪР | | | | | | | | | | | | | | | | | | | |
|---|---|---|---|---|---|---|---|---|---|---|---|---|---|---|---|---|---|---|---|
| отдел | площ (ха) | Държавна собственост | | Общинска собственост | | Частна собственост | | Юридически лица | | общо Горски територии | Държавна собственост | | Общинска собственост | | Частна собственост | | Юридически лица | | общо извън Горски територии |
| | | подотдели | площ (ха) | подотдели | площ (ха) | подотдели | площ (ха) | подотдели | площ (ха) | | подотдели | площ (ха) | подотдели | площ (ха) | подотдели | площ (ха) | подотдели | площ (ха) | |
| 45 | 32.9 | д-ж, и-л, 5 | 32.5 | | - | | - | | - | 32.5 | | - | | - | з | 0.4 | | - | 0.4 |
| 47 | 65.6 | а-з, 1, 3 | 65.1 | | - | | - | 2 | 0.5 | 65.6 | | - | | - | | - | | - | - |
| 48 | 32.4 | а, б, в | 32.4 | | - | | - | | - | 32.4 | | - | | - | | - | | - | - |
| | **130.9** | | **130.0** | | **-** | | **-** | | **0.5** | **130.5** | | **-** | | **-** | | **0.4** | | **-** | **0.4** |

| Землище 21: с. КАЛОЯН | | | | | | | | | | | | | | | | | | | |
|---|---|---|---|---|---|---|---|---|---|---|---|---|---|---|---|---|---|---|---|
| отдел | площ (ха) | Държавна собственост | | Общинска собственост | | Частна собственост | | Юридически лица | | общо Горски територии | Държавна собственост | | Общинска собственост | | Частна собственост | | Юридически лица | | общо извън Горски територии |
| | | подотдели | площ (ха) | подотдели | площ (ха) | подотдели | площ (ха) | подотдели | площ (ха) | | подотдели | площ (ха) | подотдели | площ (ха) | подотдели | площ (ха) | подотдели | площ (ха) | |
| 25 | 14.3 | ж-и, 4-10 | 14.3 | | - | | - | | - | 14.3 | | - | | - | | - | | - | - |
| 38 | 90.8 | а-м, 1, 2 | 90.8 | | - | | - | | - | 90.8 | | - | | - | | - | | - | - |
| 39 | 61.0 | а-г, 1-9 | 61.0 | | - | | - | | - | 61.0 | | - | | - | | - | | - | - |
| 40 | 69.4 | а-ж, 1, 2 | 69.4 | | - | | - | | - | 69.4 | | - | | - | | - | | - | - |
| 41 | 57.9 | а-е | 57.9 | | - | | - | | - | 57.9 | | - | | - | | - | | - | - |
| 42 | 42.6 | а-е, 1 | 42.6 | | - | | - | | - | 42.6 | | - | | - | | - | | - | - |
| | **336.0** | | **336.0** | | **-** | | **-** | | **-** | **336.0** | | **-** | | **-** | | **-** | | **-** | **-** |

| Землище 25: с. МИХАЛИЧ | | | | | | | | | | | | | | | | | | | |
|---|---|---|---|---|---|---|---|---|---|---|---|---|---|---|---|---|---|---|---|
| **отдел** | **площ (ха)** | **Държавна собственост** | | **Общинска собственост** | | **Частна собственост** | | **Юридически лица** | | **общо Горски територии** | **Държавна собственост** | | **Общинска собственост** | | **Частна собственост** | | **Юридически лица** | | **общо извън Горски територии** |
| | | **подотдели** | **площ (ха)** | **подотдели** | **площ (ха)** | **подотдели** | **площ (ха)** | **подотдели** | **площ (ха)** | | **подотдели** | **площ (ха)** | **подотдели** | **площ (ха)** | **подотдели** | **площ (ха)** | **подотдели** | **площ (ха)** | |
| 35 | 20.3 | м | 20.3 | | - | | - | | - | 20.3 | | - | | - | | - | | - | - |
| 36 | 44.3 | а-ж, 1 | 44.3 | | - | | - | | - | 44.3 | | - | | - | | - | | - | - |
| 37 | 77.8 | а-к | 77.8 | | - | | - | | - | 77.8 | | - | | - | | - | | - | - |
| 45 | 53.6 | а-г, 1-4 | 53.6 | | - | | - | | - | 53.6 | | - | | - | | - | | - | - |
| | **196.0** | | **196.0** | | **-** | | **-** | | **-** | **196.0** | | **-** | | **-** | | **-** | | **-** | **-** |

Класификатор на информацията:
Ниво 1 TLP-GREEN

**МИНИСТЕРСТВО НА ЗЕМЕДЕЛИЕТО И ХРАНИТЕ**

ИЗПЪЛНИТЕЛНА АГЕНЦИЯ ПО ГОРИТЕ

**София, бул. „Христо Ботев” № 55, тел. централа 98511..., ел.поща: iag@iag.bg**

# РЕШЕНИЕ

7/28/2023

X ИАГ-17572 - 28.07.2023

Изх №/дата, гр. София
Подписано от: Lazarina Mihaylova Ilkova

Във връзка с постъпило заявление в Изпълнителната агенция по горите по реда на Закона за достъп до обществена информация с рег. индекс ИАГ – 16988/20.07.2023 г., подадено от „ЕКОПРАКСИС“ ЕООД от гр. София, чрез управителя Павел Христов Зехтинджиев и след като разгледах същото, взех предвид следното от фактическа и правна страна:

Заявителят желае да получи информация относно проведената таксация и ползване на дивеча по ловностопански райони на територията на община Суворово, област Варна и на територията на община Каварна, област Добрич за периода 2008 – 2023 г. Заявителят желае исканата информация да му бъде изпратена на електронна поща с адрес: pavel.zehtindjiev@gmail.com.

Заявлението е основателно, подадено от заинтересовано лице до задължено лице по смисъла на ЗДОИ. Исканата информация се съхранява в Изпълнителна агенция по горите, Поради гореизложеното и на основание чл. 28, ал. 2 от Закона за достъп до обществена информация

## ПРЕДОСТАВЯМ:

достъп до исканата обществена информация, която се съхранява в ИАГ, както следва:

1. Данни от проведената таксация на дивеча по ловностопански райони на територията на община Суворово, област Варна – 1бр. таблица EXCEL;
2. Данни за ползване на дивеча по ловни райони на територията на община Суворово, област Варна - 1бр. таблица EXCEL;
3. Данни от проведената таксация на дивеча по ловни райони на територията на община Каварна, област Добрич;

4. Данни за ползване на дивеча по ловни райони на територията на община Каварна, област Добрич.

Настоящото решение, заедно с исканата информация, която се съдържа в 4 таблици EXCEL да се изпратят на заявителя на e-mail: pavel.zehtindjiev@gmail.com.

Решението подлежи на обжалване пред Административен съд София – град в 14 (четиринадесет) дневен срок от датата на съобщаването му.

28.7.2023 г.

X инж. Стоян Тошев

ИНЖ. СТОЯН ТОШЕВ
ИЗПЪЛНИТЕЛЕН ДИРЕКТОР
Signed by: Stoyan Tsankov Toshev

адв/иаг

МИНИСТЕРСТВО
НА КУЛТУРАТА
Изх. №. СТ-84-691
Дата. 14-02-2022

# МИНИСТЕРСТВО НА КУЛТУРАТА

На основание чл. 84, ал. 1 и ал. 2, във връзка с чл. 83 от Закона за културното наследство (ЗКН), във връзка със Заповед № РД09-29/21.01.2022 г. на министъра на културата, Заявление в Националния институт за недвижимо културно наследство (НИНКН) с вх. № 7000-2956/02.12.2021 г. и Становище на НИНКН с изх. № 7000-2956/20.12.2021 г. и образувана преписка в Министерство на културата № СТ-84-691/20.12.2021 г.

## СТАНОВИЩЕ

**Относно: Предварително съгласуване на инвестиционно намерение за „Изграждане и експлоатация на вятърен енергиен парк „Добротич“ в землището на с. Ветрино, с. Доброплодно, с. Момчилово, с. Средно село, с. Ягнило, община Ветрино и с. Добротич, с. Есеница, с. Изворник, с. Искър, с. Калоян и с. Михалич, община Вълчи дол**

**Вносител:** „Добротич Уинд“ АД, Варна 9000; ж. к. Чайка бл. 98, офис 4.
**Идентификационни данни за обекта на документацията:**
В предвиденото инвестиционно намерение се засягат поземлени имоти (ПИ) в землищата на: с. Ветрино, ЕКАТТЕ: 10865; общ. Ветрино, обл. Варна, с. Доброплодно, ЕКАТТЕ: 21645; общ. Ветрино, обл. Варна, с. Момчилово, ЕКАТТЕ: 49000; общ. Ветрино, обл. Варна, с. Средно село, ЕКАТТЕ: 68480; общ. Ветрино, обл. Варна, с. Ягнило, ЕКАТТЕ: 87206; общ. Ветрино, обл. Варна, с. Добротич, ЕКАТТЕ: 21717; общ. Вълчи дол, обл. Варна, с. Есеница, ЕКАТТЕ: 7629; общ. Вълчи дол, обл. Варна, с. Изворник, ЕКАТТЕ: 32442; общ. Вълчи дол, обл. Варна, с. Искър, ЕКАТТЕ: 32860; общ. Вълчи дол, обл. Варна, с. Калоян, ЕКАТТЕ: 3556; общ. Вълчи дол, обл. Варна, с. Михалич, ЕКАТТЕ: 48524; общ. Вълчи дол, обл. Варна.
**Статут на обекта на документацията:**
След извършена справка в Националния документален архив на НИНКН и АИС „Археологическа карта на България“, Ви уведомяваме, че землищата на населените места, през които преминава проектното трасе се характеризират с висока наситеност на археологически обекти, които притежават статут на недвижими културни ценности с предварителна категория от „национално“ значение по смисъла на чл. 146, ал. 3 от Закона за културното наследство (ЗКН).
**Режими на опазване:** няма определени режими за опазване
**Констатации и оценки:**
Внесената документация: Придружително писмо - 1 бр.; Папки проектна документация - 1 бр.; Настоящата документация подлежи на съгласуване съгласно чл. 83 от ЗКН.
Инвестиционното намерение е за изграждане и експлоатация на „Вятърен енергиен парк „Добротич“, в който парк ще бъдат изградени 79 броя ветрогенератори и съпътстващи обекти: кранови площадки, кабелни мрежи, вътрешни пътища за достъп до кранови площадки, присъединителни съоръжения.
Терените обект на инвестиционно намерение до сега не са подлагани на целенасочени археологически издирвания.

**Въз основа на гореизложеното, Министерство на културата съгласува: Предварително съгласуване на инвестиционно намерение за „Изграждане и експлоатация на вятърен енергиен парк „Добротич“ в землището на с. Ветрино, с. Доброплодно, с. Момчилово, с. Средно село, с. Ягнило, община Ветрино и с. Добротич, с. Есеница, с. Изворник, с. Искър, с. Калоян и с. Михалич, община Вълчи дол**

**със следните изисквания:**

- Да бъдат проведени предварителни археологически проучвания – издирване на археологически обекти на терените, които ще бъдат засегнати от инвестиционното намерение;
- След приключване на теренното издирване, информацията за всички налични археологически обекти в посочения участък да бъде представена на инвеститора;
- Копие от научния доклад следва да бъде предоставен на Националния институт за недвижимо културно наследство за изразяване на становище, във връзка със последващи съгласувателни процедури;
- В зависимост от резултатите след провеждане на теренните издирвания и в случай на регистриране на археологически недвижими културни ценности, застрашени от предвидените в проекта дейности, да бъдат изпълнени разпоредбите на чл. 161 от ЗКН;
- Проектната документация във всички следващи фази да бъде съгласувана с Министерство на културата съгласно чл. 83 и по реда на чл. 84 от ЗКН;

**ЗАМЕСТНИК-МИНИСТЪР НА КУЛТУРАТА:**

**ПРОФ. Д.А.Н. АРХ. БОЙКО КАДИНОВ**

Схема за разположение на проекта

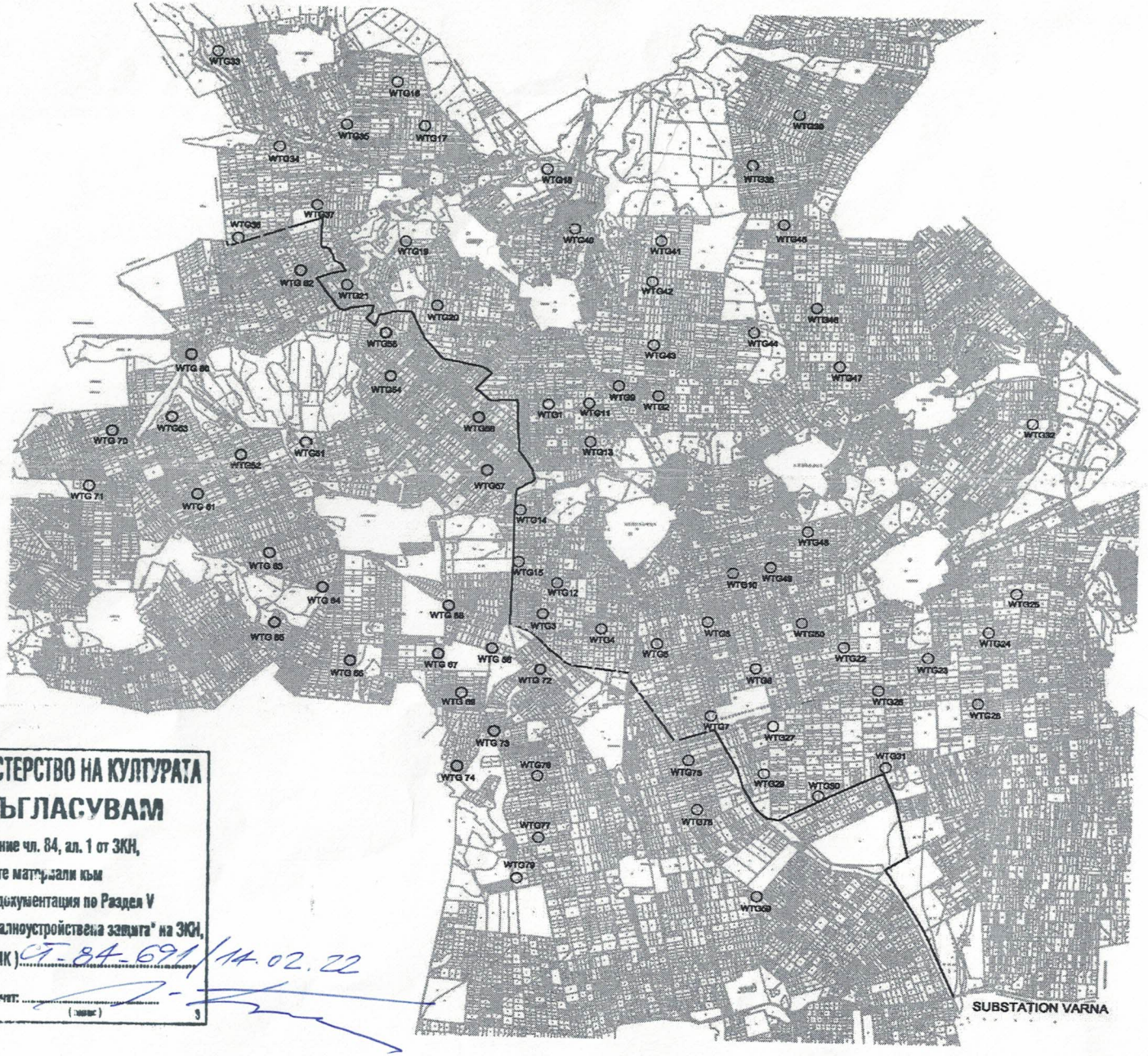


МИНИСТЕРСТВО НА КУЛТУРАТА
СЪГЛАСУВАМ
на основание чл. 84, ал. 1 от ЗКН,
графичните материали към
проектна документация по Раздел V
"Териториалноустройствена защита" на ЗКН,
изх. № (МК) СТ-84-691/14.02.22
Заверил с печат: .....
(подпис)

Обектите, част от бъдещият Вятърен енергиен парк, притежават следните **идентифициращи данни**:

## 1. ЗА ОБЕКТИ – ВЕТРОГЕНЕРАТОРИ:

| Номер на ВГ | Населено място | Община | Местност | Идентификатор на недвижим имот | Проектна ЗП и РЗП в кв. м. | Площ на целия имот в кв. м. |
|---|---|---|---|---|---|---|
| WTG1 | с. Добротич | Вълчи Дол | Даа екенли | 21717.11.30 | 2 500 | 3916 |
| | | | | 21717.11.32 | | |
| | | | | 21717.11.33 | | |
| WTG2 | с. Добротич | Вълчи Дол | Даа екенли | 21717.17.42 | 2 500 | 520 |
| | | | | 21717.17.43 | | |
| WTG3 | с. Добротич | Вълчи Дол | Салкъма | 21717.42.34 | 2 500 | 6146 |
| | | | | 21717.42.37 | | |
| | | | | 21717.42.38 | | |
| WTG4 | с. Добротич | Вълчи Дол | Фъндълък | 21717.45.46 | 2 500 | 9479 |
| | | | | 21717.45.47 | | |
| WTG5 | с. Добротич | Вълчи Дол | Татар асан | 21717.54.43 | 2 500 | 2590 |
| | | | | 21717.54.44 | | |
| WTG6 | с. Добротич | Вълчи Дол | Чокур тарла | 21717.60.53 | 2 500 | 1793 |
| | | | | 21717.60.54 | | |
| WTG7 | с. Добротич | Вълчи Дол | Татар асан | 21717.58.28 | 2 500 | 5065 |
| | | | | 21717.58.32 | | |
| | | | | 21717.58.33 | | |
| WTG8 | с. Добротич | Вълчи Дол | Чокур тарла | 21717.62.42 | 2 500 | 20043 |
| | | | | 21717.62.47 | | |
| | | | | 21717.62.48 | | |
| WTG9 | с. Добротич | Вълчи Дол | Мат Мара | 21717.17.40 | 2 500 | 3966 |
| | | | | 21717.17.46 | | |
| | | | | 21717.17.47 | | |
| WTG10 | с. Добротич | Вълчи Дол | Карши | 21717.53.54 | 2 500 | 5482 |
| | | | | 21717.53.56 | | |
| | | | | 21717.53.57 | | |
| WTG11 | с. Добротич | Вълчи Дол | Даа екенли | 21717.13.29 | 2 500 | 7481 |
| | | | | 21717.13.32 | | |
| | | | | 21717.13.33 | | |
| WTG12 | с. Добротич | Вълчи Дол | Енели Ардъ | 21717.37.16 | 2 500 | 7482 |
| WTG13 | с. Добротич | Вълчи Дол | Даа екенли | 21717.15.17 | 2 500 | 4120 |
| WTG14 | с. Добротич | Вълчи Дол | Балабана | 21717.22.6 | 2 500 | 8000 |
| WTG15 | с. Добротич | Вълчи Дол | Енели Ардъ | 21717.38.8 | 2 500 | 9998 |
| WTG16 | с. Есеница | Вълчи Дол | Герговски път | 27629.13.23 | 2 500 | 27999 |
| WTG17 | с. Есеница | Вълчи Дол | Герговски път | 27629.15.15 | 2 500 | 9342 |

| | | | | | | |
|---|---|---|---|---|---|---|
| **WTG18** | с. Есеница | Вълчи Дол | Челиклия | 27629.21.33 | 2 500 | 10002 |
| **WTG19** | с. Изворник | Вълчи Дол | ЮРТЛУК | 32442.25.85 | 2 500 | 13653 |
| **WTG20** | с. Есеница | Вълчи Дол | Сърта | 27629.40.24 | 2 500 | 5999 |
| **WTG21** | с. Есеница | Вълчи Дол | Каваците | 27629.34.53 | 2 500<br>2 500 | 13954 |
| **WTG22** | с. Искър | Вълчи Дол | Паметника | 32860.33.24 | 2 500 | 19604 |
| **WTG23** | с. Искър | Вълчи Дол | Дренака | 32860.34.46 | 2 500 | 22426 |
| **WTG24** | с. Искър | Вълчи Дол | Луковица | 32860.29.8 | 2 500 | 9998 |
| **WTG25** | с. Искър | Вълчи Дол | Луковица | 32860.28.2 | 2 500 | 15948 |
| **WTG26** | с. Искър | Вълчи Дол | Провадийски път | 32860.33.10 | 2 500 | 9997 |
| **WTG27** | с. Искър | Вълчи Дол | Тополите | 32860.40.13 | 2 500 | 47995 |
| **WTG28** | с. Искър | Вълчи Дол | Дренака | 32860.36.18 | 2 500 | 7739 |
| **WTG29** | с. Искър | Вълчи Дол | Тополите | 32860.42.13 | 2 500 | 14676 |
| **WTG30** | с. Искър | Вълчи Дол | Дренака | 32860.44.12 | 2 500 | 13995 |
| **WTG31** | с. Искър | Вълчи Дол | Дренака | 32860.38.54 | 2 500 | 12000 |
| **WTG32** | с. Искър | Вълчи Дол | Лозята | 32860.22.2 | 2 500 | 26999 |
| **WTG33** | с. Изворник | Вълчи Дол | Бостан Алан | 32442.18.16 | 2 500 | 14395 |
| **WTG34** | с. Изворник | Вълчи Дол | БЮЛЮКЛЯР | 32442.28.52 | 2 500 | 13405 |
| **WTG35** | с. Изворник | Вълчи Дол | ЧУКУР КОРУ | 32442.24.37 | 2 500 | 5480 |
| **WTG36** | с. Изворник | Вълчи Дол | КАВАК ЕКИНИ | 32442.30.20 | 2 500 | 12371 |
| **WTG37** | с. Изворник | Вълчи Дол | КАВАК ЕКИНИ | 32442.32.11 | 2 500 | 9998 |
| **WTG38** | с. Калоян | Вълчи Дол | БОСТАНЛЪК | 35506.4.72 | 2 500 | 7098 |
| **WTG39** | с. Калоян | Вълчи Дол | БОСТАНЛЪК | 35506.2.14 | 2 500 | 7749 |
| **WTG40** | с. Калоян | Вълчи Дол | Клика | 35506.9.9 | 2 500 | 12103 |
| **WTG41** | с. Калоян | Вълчи Дол | ИНЖА КОРУ | 35506.6.45 | 2 500 | 6064 |
| **WTG42** | с. Калоян | Вълчи Дол | КУМНУК | 35506.15.35 | 2 500 | 12684 |
| **WTG43** | с. Калоян | Вълчи Дол | ГЬОЛДЖА АЛАН | 35506.19.5 | 2 500 | 7002 |
| **WTG44** | с. Калоян | Вълчи Дол | ГЬОЛДЖА АЛАН | 35506.18.44 | 2 500 | 5201 |
| **WTG45** | с. Михалич | Вълчи Дол | БОСТАНЛЪК | 48524.11.14 | 2 500 | 5866 |
| **WTG46** | с. Михалич | Вълчи Дол | КАРА КЕРЕС | 48524.19.13 | 2 500 | 3000 |
| **WTG47** | с. Михалич | Вълчи Дол | БОЗ БОЗАН | 48524.22.49 | 2 500 | 9567 |
| **WTG48** | с. Михалич | Вълчи Дол | ФЪНДАКЛЪК | 48524.28.4 | 2 500 | 6661 |
| **WTG49** | с. Михалич | Вълчи Дол | ЧАИР КАРШИ | 48524.26.16 | 2 500 | 7001 |
| **WTG50** | с. Михалич | Вълчи Дол | МОГИЛИТЕ | 48524.44.13 | 2 500 | 4000 |
| **WTG51** | с. Доброплодно | Ветрино | ЮРУТЛУКА | 21645.17.48 | 2 500 | 8461 |
| **WTG52** | с. Доброплодно | Ветрино | МЕРАРКАСА | 21645.49.22 | 2 500 | 10777 |
| **WTG53** | с. Доброплодно | Ветрино | АЙЛЯ ДЕРЕ | 21645.50.49 | 2 500 | 13719 |
| **WTG54** | с. Доброплодно | Ветрино | Отулука | 21645.12.30 | 2 500 | 8994 |
| **WTG55** | с. Доброплодно | Ветрино | Отулука | 21645.12.52 | 2 500 | 15436 |
| **WTG56** | с. Доброплодно | Ветрино | АЙКЪНА | 21645.34.57 | 2 500 | 3000 |
| **WTG57** | с. Доброплодно | Ветрино | БАЛАБАНА | 21645.20.82 | 2 500 | 8997 |

| | | | | | | |
|---|---|---|---|---|---|---|
| **WTG58** | с. Доброплодно | Ветрино | БАЛАБАНА | 21645.20.172 | 2 500 | 6723 |
| **WTG59** | с. Средно Село | Ветрино | КОНСКИТЕ ГРОБИЩА, | 68480.18.145 | 2 500 | 8917 |
| **WTG60** | с. Ветрино | Ветрино | МУСАЛАТА | 10865.24.15 | 2 500 | 10000 |
| **WTG61** | с. Доброплодно | Ветрино | МЕРАРКАСА | 21645.49.75 | 2 500 | 7840 |
| **WTG62** | с. Доброплодно | Ветрино | КАВАКА | 21645.4.184 | 2 500 | 8002 |
| **WTG63** | с. Доброплодно | Ветрино | АЙВАЛЪКА | 21645.46.129 | 2 500 | 14503 |
| **WTG64** | с. Доброплодно | Ветрино | АЙВАЛЪКА | 21645.46.195 | 2 500 | 4116 |
| **WTG65** | с. Доброплодно | Ветрино | ЕСКИ БААЛАР | 21645.38.47 | 2 500 | 5389 |
| **WTG66** | с. Доброплодно | Ветрино | ЕСКИ БААЛАР | 21645.40.54<br>21645.40.55 | 2 500 | 4.902 |
| **WTG67** | с. Доброплодно | Ветрино | КЕТЕНЛИКА | 21645.43.58 | 2 500 | 8624 |
| **WTG68** | с. Доброплодно | Ветрино | АЙКЪНА | 21645.34.1 | 2 500 | 8045 |
| **WTG69** | с. Доброплодно | Ветрино | ЧУКУРА | 21645.45.53 | 2 500 | 16560 |
| **WTG70** | с. Ягнило | Ветрино | Сърта | 87206.5.12 | 2 500 | 14001 |
| **WTG71** | с. Ягнило | Ветрино | Сърта | 87206.7.45 | 2 500 | 19817 |
| **WTG72** | с. Момчилово | Ветрино | БОЗАЛЪКА | 49000.3.98 | 2 500 | 5634 |
| **WTG73** | с. Момчилово | Ветрино | ПЯСЪКА | 49000.2.39 | 2 500 | 5001 |
| **WTG74** | с. Ветрино | Ветрино | ВИСОКОТО НАПРЕЖЕНИЕ | 10865.39.41 | 2 500 | 5499 |
| **WTG75** | с. Момчилово | Ветрино | ДЕВНЕНСКИ ПЪТ | 49000.18.36 | 2 500 | 6498 |
| **WTG76** | с. Момчилово | Ветрино | ПОД ТЕПЕТО | 49000.15.28 | 2 500 | 12005 |
| **WTG77** | с. Момчилово | Ветрино | ПОД ТЕПЕТО | 49000.31.16 | 2 500 | 8501 |
| **WTG78** | с. Момчилово | Ветрино | ДЕВНЕНСКИ ПЪТ | 49000.21.15 | 2 500 | 15198 |
| **WTG79** | с. Средно Село | Ветрино | ПАНАИРСКА МОГИЛА | 68480.3.13 | 2 500 | 25599 |

## 2. ЗА ОБЕКТИ – ПОДСТАНЦИИ:

| **Наименования на подстанции** | **Населено място** | **Община** | **Местност** | **Идентификатор на недвижим имот** | **ЗП в кв. м.** | **Площ (кв.м)** |
|---|---|---|---|---|---|---|
| **Подст. Ветрино** | с. Доброплодно | Ветрино | Айвалъка | 21645.46.160 | 10 000 | 7913 |
| **Подст. Юг** | с. Добротич | Вълчи Дол | Татар Асан | 21717.59.2 | 10 000 | 13999 |

| | | | | | | |
|---|---|---|---|---|---|---|
| | с. Добротич | Вълчи Дол | Татар Асан | 21717.59.3 | 10 000 | 12997 |
| **Подст. Север** | с. Есеница | Вълчи Дол | Сулжа Водоемите | 27629.44.35 | 10 000 | 11138 |
| | с. Есеница | Вълчи Дол | Сулжа Водоемите | 27629.44.36 | | 6664 |
| **Подст. Център** | с. Добротич | Вълчи Дол | Балабана | 21717.22.11 | 10 000 | 17113 |
| | с. Добротич | Вълчи Дол | Балабана | 21717.22.12 | 10 000 | 10599 |
| **Подст. Добротич 400** | с. Добротич | Вълчи Дол | Татар Асан | 21717.59.12 | 61 100 | 15359 |
| | с. Добротич | Вълчи Дол | Татар Асан | 21717.59.13 | | 25301 |
| | с. Добротич | Вълчи Дол | Татар Асан | 21717.59.14 | | 22999 |
| | с. Добротич | Вълчи Дол | Татар Асан | 21717.59.15 | | 20700 |
| | с. Добротич | Вълчи Дол | Татар Асан | 21717.59.29 | | 4232 |
| | с. Добротич | Вълчи Дол | Татар Асан | 21717.59.64 | | 902 |
| | с. Добротич | Вълчи Дол | Татар Асан | 21717.59.65 | | 10099 |
| | с. Добротич | Вълчи Дол | Татар Асан | 21717.59.31 | | 6844 |
| | с. Добротич | Вълчи Дол | Татар Асан | 21717.59.32 | | 10001 |
| | с. Добротич | Вълчи Дол | Татар Асан | 21717.59.33 | | 10279 |
| | с. Добротич | Вълчи Дол | Татар Асан | 21717.59.34 | | 10700 |

**3. Схема за разположение на проекта:**

Като приложение към настоящото заявление е представена схема за разположението на Вятърния енергиен парк като при необходимост същата може да Ви бъде предоставена под формата на цифров модел във формат dwg.

Съобразно чл. 84 от Закона за културното наследство (ЗКН), във вр. с чл. 128, ал. 6 от Закона за устройство на територията (ЗУТ) е предвидено нормативно изискване за съгласуване на проектите на подробни устройствени планове със заинтересуваните централни и териториални администрации, а при необходимост – и със специализираните контролни органи.

**УВАЖАЕМИ ДАМИ И ГОСПОДА,**

Съобразно гореизложеното и с цел предварително проучване на инвестиционното намерение с приложимите правила и норми за опазване и защита на културното наследство на Република България Ви молим да ни предоставите Вашето **предварително съгласуване** по реда на ЗКН, а именно, че инвестиционното намерение, в частност **подробните устройствени планове**, които предстои да бъдат процедирани в гореописаните недвижими имоти, не попадат в територии за културно – историческа защита по ЗКН или в територии с други специфични характеристики, които изискват специален режим на управление, опазване и контрол, както и че по отношение на гореописаните имоти

не са налице предписания за опазване на археологически обекти по смисъла на ЗКН.

Във връзка с горното, моля да се има предвид, че имотите, върху които ще бъде реализирано инвестиционното намерение за изграждане на Вятърния енергиен парк представляват земеделски земи и същите не попадат в урбанизирани територии по смисъла на чл. 8, т. 1 от ЗУТ. В допълнение статутът на посочените по-горе имоти, разположени на територията на община Ветрино, е съобразен и с одобрения Общ устройствен план на общината, в който след съгласуване с Министерството на културата не са сигнирани обекти със статут „зони с особена устройствена защита“ или археологически обекти, разположени на територията на Вятърния енергиен парк.

**ПРИЛОЖЕНИЯ**:

1. Пълномощно;
2. Схема за разположение на проекта.

С ПОЧИТ!

адв. Петя Тихчева

# ПЪЛНОМОЩНО

По силата на това пълномощно, съставено на 07.09.2021 г. **„ДОБРОТИЧ УИНД“ АД** с ЕИК: 200773401 със седалище и адрес на управление: град Варна, п.к.9000, район „Приморски“, ж.к. „Чайка“, бл. 98, офис 4, партер, представлявано от Изпълнителния директор Катина Добромирова Йорданова с ЕГН: 8003201019 с настоящото

**упълномощавам:**

**адвокат Петя Тихомирова Тихчева** член на Варненска адвокатска колегия, с личен № 1300147690 по карта № VAK1416, кантора с адрес: гр.Варна, ул. „Баба Рада“ №20- 22, етаж 1, офис 1, телефон за връзка: 0892 456 700, наричана по- долу **УПЪЛНОМОЩЕНО ЛИЦЕ**, със следните права:

1. Да представлява и защитава правата на **УПЪЛНОМОЩИТЕЛЯ** пред Министерство на земеделието, храните и горите, Министерство на енергетиката, Министерство на регионалното развитие и благоустройство, Областна администрамия- Варна, Община Ветрино, Община Вълчи дол, **Министерство на културата или който да е друг компетентен държавен или административен орган** с права да заявява услуги/ справки, както и да получава резултатите по тях.

2. Да съставя, подписва, заверява, депозира и оттегля молби, искания, жалби, заявления или други документи от името и за сметка на **УПЪЛНОМОЩИТЕЛЯ**, както и да прави справки, където е необходимо и да получава официални и частни документи, книжа, преписи, пощенски и куриерски пратки.

3. Да внася или освобождава държавни такси в брой или по посочена от **УПЪЛНОМОЩЕНОТО ЛИЦЕ** банкова сметка.

4. **УПЪЛНОМОЩЕНО ЛИЦЕ** има право да съставя и подписва всякакви искания, да ги депозира пред съответните органи и да получава резултатите от тях, включително и да извършва всякакви съпътстващи и необходими за осъществяване на процесуалните права на **УПЪЛНОМОЩИТЕЛЯ** действия, да изготвя и депозира всякакви искания, заявления, жалби и получава резултатите от тях, да отправя искания, да дава твърдения, да сочи и представя доказателства, както и да участва в тяхното събиране.

5. На основание Регламент 2016/679 на Европейския парламент и Съвета от 27 април 2016 г. и във връзка със Закона на защита на личните данни УПЪЛНОМОЩИТЕЛЯ ДЕКЛАРИРА, че: ДАВА СЪГЛАСИЕТО СИ УПЪЛНОМОЩЕНО ЛИЦЕ да обработва личните му данни с цел изпълнение на възложената правна помощ и консултантско съдействие и УПЪЛНОМОЩЕНО ЛИЦЕ да предоставя информация представляваща лични данни пред компетентните органи с цел гореописаните учреждения и институции да обработват и съхраняват личните ми данни, в качеството на администратори на лични данни за целите на административното обслужване.

Изброяването на правата по горе не ограничава по никакъв начин **УПЪЛНОМОЩЕНО ЛИЦЕ** да предприема всякакви действия във връзка с възложената му работа с оглед защита на правата и законните интереси на **УПЪЛНОМОЩИТЕЛЯ**, свързани с предмета на спора, които могат да бъдат необходими по силата на закон или според обстоятелствата, както и да представлява **УПЪЛНОМОЩИТЕЛЯ** пред всички държавни или местни органи и организации, власти, ведомства, агенции и други институции, физически и юридически лица, без ограничения. За целите на това пълномощно **УПЪЛНОМОЩЕНО ЛИЦЕ** има право по негова преценка да преупълномощава и други адвокати и/или адвокатски дружества, сътрудници и/или трети лица с правата по това пълномощно или с част от тях, когато това се изисква от закона или се налага от обстоятелствата.



ВЕРНО С ОРИГИНАЛА
адв. П. Тихчева

Това пълномощно е съставено и подписано в два еднообразни екземпляра, по един за **УПЪЛНОМОЩИТЕЛЯ** и **УПЪЛНОМОЩЕНО ЛИЦЕ**, на посоченото в него място и дата и е валидно до съответно оттегляне от **УПЪЛНОМОЩИТЕЛЯ** или отказ от **УПЪЛНОМОЩЕНО ЛИЦЕ**, което обстоятелство от посочените настъпи по рано.

В уверение на волята ми за изложеното по – горе, полагам подписа си:

**УПЪЛНОМОЩИТЕЛ**:



ВЕРНО С ОРИГИНАЛА
адв. П. Тихчева

| № Ветрогенератор | Идентификатор на имот | КС 1970 | | Географска координатна система WGS 84 UTM35N | | Кадастрална координатна система БГС2005 | |
|---|---|---|---|---|---|---|---|
| | | X | Y | North(X) Ширина | East(Y) Дължина | X,m | Y,m |
| WTG1 | 21717.11.30<br>21717.11.32<br>21717.11.33 | 4708167,7379 | 9598981,4287 | 4807007,8601 | 533016,4384 | 4810590,7803 | 654503,8041 |
| WTG2 | 21717.17.42<br>21717.17.43 | 4708347,4439 | 9600702,4346 | 4807171,5505 | 534738,3609 | 4810784,9546 | 656223,2590 |
| WTG3 | 21717.42.34<br>21717.42.37<br>21717.42.38 | 4704595,6168 | 9598971,0148 | 4803437,3918 | 532972,9427 | 4807018,6699 | 654523,4350 |
| WTG4 | 21717.45.46<br>21717.45.47 | 4704355,0181 | 9599907,6166 | 4803188,2217 | 533906,9070 | 4806785,9559 | 655462,0299 |
| WTG5 | 21717.54.40<br>21717.54.43<br>21717.54.44 | 4704120,9095 | 9600779,9849 | 4802946,1340 | 534776,7258 | 4806559,1907 | 656336,3373 |
| WTG6 | 21717.60.49<br>21717.60.53<br>21717.60.54 | 4704508,4079 | 9601555,5282 | 4803326,2786 | 535555,5214 | 4806953,1954 | 657108,5976 |
| WTG7 | 21717.58.28<br>21717.58.32<br>21717.58.33 | 4702902,9192 | 9601643,6165 | 4801720,6715 | 535628,6960 | 4805348,5016 | 657210,1770 |
| WTG8 | 21717.62.42<br>21717.62.47<br>21717.62.48 | 4703726,1321 | 9602331,5063 | 4802537,1530 | 536323,9139 | 4806177,4669 | 657891,1236 |
| WTG9 | 21717.17.40<br>21717.17.46<br>21717.17.47 | 4708494,4146 | 9600086,6895 | 4807324,1600 | 534124,2443 | 4810926,7451 | 655606,2924 |
| WTG10 | 21717.53.54<br>21717.53.56<br>21717.53.57<br>21717.53.33 | 4705344,5997 | 9601931,6018 | 4804158,6236 | 535939,1792 | 4807792,5222 | 657477,6323 |
| WTG11 | 21717.13.29<br>21717.13.32<br>21717.13.33 | 4708197,8229 | 9599623,6422 | 4807031,9848 | 533658,6507 | 4810626,2660 | 655145,7491 |
| WTG12 | 21717.37.16<br>21717.37.19<br>21717.37.20<br>21717.37.9 | 4705128,8891 | 9599186,8191 | 4803968,4322 | 533193,5925 | 4807553,7405 | 654734,7470 |
| WTG13 | 21717.15.17 | 4707536,3741 | 9599661,0141 | 4806370,4771 | 533689,8805 | 4809965,1471 | 655188,6824 |
| WTG15 | 21717.38.8 | 4705472,0443 | 9598573,4415 | 4804317,1189 | 532583,6620 | 4807891,7255 | 654118,5024 |
| WTG16 | 27629.13.23 | 4713609,7600 | 9596491,6231 | 4812470,5652 | 530578,1006 | 4816011,7623 | 651968,2523 |
| WTG17 | 27629.15.15 | 4712865,4930 | 9596940,0227 | 4811722,4717 | 531019,4163 | 4815271,2774 | 652422,9112 |
| WTG18 | 27629.21.33 | 4712174,9561 | 9598864,5099 | 4811014,4203 | 532936,6746 | 4814596,9414 | 654353,1832 |
| WTG19 | 32442.25.85 | 4712403,0308 | 9596288,6496 | 4811266,2402 | 530364,0460 | 4814803,3385 | 651775,4386 |
| WTG20 | 27629.40.24 | 4709823,6324 | 9597213,0944 | 4808679,4069 | 531264,2072 | 4812231,7614 | 652721,5761 |
| WTG21 | 27629.34.53 | 4710144,4467 | 9595779,0656 | 4809013,3583 | 529833,7753 | 4812540,4996 | 651284,8750 |
| WTG22 | 32860.33.24 | 4704123,0854 | 9603708,6298 | 4802921,1740 | 537704,1187 | 4806585,9769 | 659264,8659 |
| WTG23 | 32860.34.46 | 4703970,2370 | 9605025,8264 | 4802756,1867 | 539019,3284 | 4806444,1965 | 660583,3010 |
| WTG24 | 32860.29.8 | 4704429,3809 | 9605963,4927 | 4803206,4438 | 539960,8458 | 4806911,1977 | 661517,0821 |
| WTG25 | 32860.28.2 | 4705091,1127 | 9606381,6011 | 4803864,0168 | 540384,9061 | 4807576,4183 | 661929,6225 |
| WTG26 | 32860.33.10 | 4703392,2385 | 9604260,7292 | 4802185,5284 | 538249,2059 | 4805859,7931 | 659823,0841 |
| WTG27 | 32860.40.13 | 4702749,0658 | 9602630,3230 | 4801557,7425 | 536613,5469 | 4805202,9464 | 658198,1397 |
| WTG28 | 32860.36.17<br>32860.36.18 | 4703205,8250 | 9605825,2134 | 4801984,6966 | 539811,2857 | 4805686,5225 | 661389,0775 |
| WTG29 | 32860.42.13 | 4701942,1019 | 9602524,4320 | 4800752,1105 | 536500,2235 | 4804395,1228 | 658099,0330 |
| WTG30 | 32860.44.12 | 4701570,3857 | 9603357,8855 | 4800372,8321 | 537329,8697 | 4804030,4240 | 658935,5772 |
| WTG31 | 32860.38.54 | 4702089,1550 | 9604403,5989 | 4800881,6845 | 538379,9369 | 4804557,9567 | 659976,8920 |
| WTG32 | 32860.22.2 | 4707997,0116 | 9606561,3262 | 4806767,0037 | 540591,4786 | 4810483,7461 | 662084,9545 |
| WTG33 | 32442.18.16 | 4714075,2012 | 9593657,3864 | 4812962,0339 | 527749,4078 | 4816453,3329 | 649130,1229 |
| WTG34 | 32442.28.52 | 4712478,5793 | 9594655,2011 | 4811356,8744 | 528732,0090 | 4814865,1323 | 650141,3745 |
| WTG35 | 32442.24.37 | 4712865,0103 | 9595706,6909 | 4811733,4045 | 529786,6170 | 4815260,4126 | 651189,5979 |
| WTG36 | 32442.30.20 | 4710914,7527 | 9594052,9626 | 4809799,3064 | 528115,5583 | 4813296,2565 | 649552,3158 |
| WTG37 | 32442.32.11 | 4711499,3468 | 9595270,5549 | 4810372,3741 | 529338,0297 | 4813891,0956 | 650764,9655 |
| WTG38 | 35506.4.72 | 4712304,5250 | 9602080,5332 | 4811114,1607 | 536152,5058 | 4814753,5478 | 657568,0731 |
| WTG39 | 35506.2.14 | 4713170,0929 | 9602806,5875 | 4811972,6343 | 536886,2617 | 4815625,2061 | 658286,8464 |
| WTG40 | 35506.9.9 | 4711170,8028 | 9599325,7145 | 4810006,4331 | 533388,3827 | 4813596,6824 | 654822,8266 |
| WTG41 | 35506.6.45 | 4710988,4369 | 9600673,1462 | 4809811,6711 | 534733,5413 | 4813425,6496 | 656171,7689 |
| WTG42 | 35506.15.35 | 4710293,1582 | 9600564,4501 | 4809117,6994 | 534618,4543 | 4812729,4687 | 656068,9198 |
| WTG43 | 35506.19.5 | 4709208,2744 | 9600611,2509 | 4808032,8519 | 534655,1887 | 4811644,9993 | 656124,8403 |
| WTG44 | 35506.18.44 | 4709455,9305 | 9602174,1501 | 4808265,9288 | 536219,7047 | 4811905,7881 | 657685,6253 |
| WTG45 | 48524.11.14 | 4711304,9646 | 9602605,2598 | 4810110,1733 | 536667,7514 | 4813758,4116 | 658101,1911 |
| WTG46 | 48524.19.13 | 4709902,2672 | 9603159,4986 | 4808702,9475 | 537208,7620 | 4812360,3946 | 658667,2046 |
| WTG47 | 48524.22.49 | 4708905,8233 | 9603539,3217 | 4807703,4153 | 537579,1925 | 4811367,1617 | 659055,3900 |
| WTG48 | 48524.28.4 | 4706079,1567 | 9603104,6917 | 4804881,9952 | 537118,5661 | 4808536,9151 | 658644,5156 |
| WTG49 | 48524.26.16 | 4705458,0510 | 9602527,8756 | 4804266,5016 | 536536,2456 | 4807910,9807 | 658072,9348 |
| WTG50 | 48524.44.13 | 4704522,3890 | 9603043,2498 | 4803326,4702 | 537042,7270 | 4806979,6781 | 658596,1537 |
| WTG72 | 49000.3.98 | 4703615,1303 | 9598953,9155 | 4802457,4914 | 532946,7679 | 4806038,0714 | 654514,5834 |
| WTG73 | 49000.2.39 | 4702603,0684 | 9598240,1398 | 4801452,4846 | 532223,9279 | 4805020,0406 | 653809,3462 |
| WTG75 | 49000.18.36 | 4702117,0229 | 9601312,7496 | 4800938,1836 | 535290,6906 | 4804559,8535 | 656885,9277 |
| WTG76 | 49000.15.28 | 4701819,6443 | 9598930,9763 | 4800663,0033 | 532907,2024 | 4804242,4578 | 654506,7461 |
| WTG77 | 49000.31.16 | 4700779,2755 | 9598999,3226 | 4799622,4579 | 532965,8790 | 4803202,7061 | 654583,8410 |
| WTG78 | 68480.14.5 | 4701275,7354 | 9602041,0657 | 4800090,5130 | 536010,8922 | 4803724,7199 | 657621,2856 |
| WTG79 | 68480.3.14 | 4700165,8898 | 9598625,8594 | 4799012,8016 | 532586,8949 | 4802586,2042 | 654215,5522 |
| Подст. Юг | 21717.59.2<br>21717.59.3 | 4704037,343 | 9601222,788 | 535218,562 | 4802858,501 | | |
| Подст. Север | 27629.44.35<br>27629.44.36 | 4708887,485 | 9597653,981 | 550850,941 | 4772275,778 | | |
| Подст. Център | 21717.22.11<br>21717.22.12 | 4706017,029 | 9598572,597 | 532587,865 | 4804861,874 | | |
| Подст. Добротич 400 | 21717.59.12<br>21717.59.13<br>21717.59.14<br>21717.59.15<br>21717.59.29<br>21717.59.64<br>21717.59.65<br>21717.59.31<br>21717.59.32<br>21717.59.33<br>21717.59.34 | 4703355,448 | 9601400,14 | 554556,088 | 4766719,582 | | |

# Научен доклад

**за спасителното издирване на археологически паметници на територията, предвидена за изграждане на вятърен парк „Добротич Уинд“ и съпътстващата техническа инфраструктура – повишаващи подстанции и съоръжения за присъединяване и съхранение на електрическа енергия в землищата на селата Добротич, Искър, Калоян, Михалич, Есеница, Изворник – община Вълчи дол, и в землищата на селата Момчилово и Средно село – община Ветрино, област Варна**



Научен ръководител на издирването:

гл.ас. д-р Владимир Славчев, РИМ-Варна

**Варна 2023**

**Съдържание**

Въведение ..... 3

Местоположение ..... 3

Обхват на археологическото издирване ..... 3

Изисквания за представянето ..... 3

Методика на работата ..... 4

Организация на работата ..... 4

Екип на изпълнителя ..... 4

Изпълнение на договора ..... 4

Система за управление, документиране и архивиране ..... 5

Резултати от археологическото издирване ..... 5

Заключение и препоръки ..... 25

**Въведение**

В изпълнение на Договора между Регионалния исторически музей – Варна и „Добротич Уинд" АД, през м. декември 2023 г., беше проведено спасително издирване на археологически паметници на територията, предвидена за изграждане на вятърен парк „Добротич Уинд" и съпътстващата техническа инфраструктура в землищата на селата Добротич, Искър, Калоян, Михалич, Есеница, Изворник – община Вълчи дол, и в землищата на селата Момчилово и Средно село – община Ветрино. Издирването се наложи, тъй като в района такова до момента не е извършвано. Задачата му беше да се провери дали бъдещото инвестиционно намерение ще нарушени обекти в зоните, непокрити до момента от издирвания. Получената информация ще бъде основополагаща за изготвяне на Доклада за оценка на въздействието върху околната среда за стоежа и експлоатацията на ветроенергийния парк.

Издирването е извършено на основание Разрешение за теренно археологическо издирване № 493 за 2023 г., издадено на гл.ас. д-р Владимир Славчев от РИМ-Варна – научен ръководител.

**Местоположение**

Инвестиционното намерение е предвидено да бъде реализирано на територията на област Варна: в западната част на Община Вълчидол – в землищата на селата Добротич, Искър, Калоян, Михалич, Есеница, Изворник и в североизточната част на Община Ветрино – в землищата на селата Момчилово и Средно село. Общата площ на всички имоти, които ще бъдат засегнати е: за община Вълчи дол – 585 124 $m^2$, за община Ветрино - 108 799 $m^2$ или общо 693 923 $m^2$. Отделно в границите на Община Вълчидол са планирани имоти за изграждане на подстанции, съоръжения за съхранение на електрическа енергия, кабелна мрежа, кабелни трасета и вътрешни пътища/връзки, при което ще бъдат засегнати още 209 927 $m^2$. Включването на вятърната централа към преносната електрическа мрежа ще се осъществи в подстанция 750/400/220kV Варна, за което ще бъдат изградени въздушни линии – 110kV – с 48 стълба със сервитут 481 дка и 400 kV – 48 стълба със сервитут 734 дка.

**Обхват на археологическото издирване**

Извършеното археологическото издирвнане е в съответствие с изискванията на чл. 92 от Закона за културното наследство (ЗКН). Според чл. 147, ал. 4, т. 1 от ЗКН в методическо отношение археологическото издирване е недеструктивен метод и начален етап от археологическото проучване, чрез който се разпознават археологическите ценности.

**Изисквания за представянето**

Резултатите от извършеното археологическото издирване са обобщени в този доклад, който обхваща направените теренни наблюдения и извършеното документиране на регистрираните обекти.

Научният отчет за извършеното археологическо издирване е изготвен според изискванията на Закона за културното наследство, Наредба № Н-00-0001 от 14.02.2011 г. за извършване на теренни археологически проучвания и Наредба № Н-2 от 06.04.2011 г. за създаване, поддържане и предоставяне на информацията от Автоматизирана информационна система „Археологическа карта на България".

**Методика на работата**

Основните дейности, предмет на договора, са в съответствие с чл. 7 – 10 от Наредба № Н-00–0001 от 14.02.2011 г. за извършване на теренни археологически проучвания.

Основните задачи на археологическото издирване са:

1. установяване наличието на археологически обекти в даден район;

2. определяне на местоположението в административно-териториално отношение на археологическите обекти и точната им локализация. Определят се и координатите на обектите с помощта на GPS;

3. събиране на данни за геоморфологията, педологията, геологията, хидрографията, растителността и други на района;

4. изготвяне на описание на видимите части на обектите и на свързаните с тях антропогенни промени в местността;

5. събиране на находки от повърхността за получаване на данни за хронологията и вида на обекта;

6. изготвяне на първоначално археологическо определяне на хронологията и вида на откритите обекти;

7. изготвяне на предложение за деклариране или за предоставяне на статут на откритите археологически обекти.

При издирването на археологически обекти се събират неподвижни, свободно достъпни върху съвременната повърхност находки, без вкопаване. Данните за издирените археологически обекти задължително се въвеждат в Автоматизирана информационна система "Археологическа карта на България" (АИС АКБ).

**Организация на работата**

Археологическото издирване бе извършено след издаване на Разрешението при първата поява на подходящи климатични условия. Работата протече в рамките на дванадесет работни (петнадесет календарни) дни.

**Екип на изпълнителя**

Съгласно Договора между РИМ-Варна и Добротич Уинд АД бе осигурен необходимият екип с нужната квалификация за оптимално изпълнение на задачите, поставени в него. Специалистите, които извършиха археологическото издирване, бяха:

- □ Научен ръководител – гл. ас. д-р Владимир Славчев (РИМ-Варна);
- □ Заместник-ръководител – гл. уредник Станимир Стойчев (РИМ-Шумен).

**Изпълнение на договора**

На терена на бъдещото инвестиционно намерение, видимо от карти с мащаб 25 000 и 5 000, има множество надгробни могили, които са обявени за паметници на културата с Разпореждане на МС № 1711 от 22.10.1962 г. Поради липсата на системни издирвания не е ясно и какви други паметници може да засегне изграждането на вятърния енергиен парк. Затова бе признато за целесъобразно да бъде извършено тотално обхождане на застрашените териитории и да се регистрират всички паметници в неговия обхват, за да могат да бъдат планирани и съгласувани последващите строителни дейности.

Издирването започна на 30.11. 2023 г. и завърши на 14.12.2023 г., съгласно техническата спецификация и сключения договор.

**Система за управление, документиране и архивиране**

Ангажираната в проучването институция – РИМ-Варна – следва разпоредбите на Закона за културното наследство, Наредба № Н-00-0001 и Наредба № Н-2 по отношение създаване, управление и архивиране на документите във връзка с археологическото издирване по Договора с Добротич Уинд АД. За откритите археологически обекти са създадени регистрационни картони в Автоматичната информационна система „Археологическа карта на България“.

**Резултати от археологическото издирване**

Първият подготвителен етап включваше проверка на архивна документация по отношение на обекта. Обширната площ, обхваната от инвестиционното намерение, не е била предмет на целенасочено издирване на недвижими археологически ценности до момента. В землищата на селищата, в които ще бъде построен вятърният енергиен парк, в Автоматичната информационна система „Археологическа карта на България“ са регистрирани по повод други инициативи единични обекти – за землището на с. Есеница - №10006064; за землището на с. Калоян – 10006063; за землището на с. Изворник – 10006065.

На 19.09. и на 20.09.2023 г. от фирма Добротич Уинд АД бе предоставена геопозиционирана ситуация на предвидените съоръжения и инфраструктура (във формат .kml и .dwg), както и таблица с идентификаторни номера на имотите и координати на центровете на фундаментите. Бе установено, че нито една от площадките и трасетата на попада в границите на регистриран към този момент археологически обект в АИС „АКБ“.

През втория етап археологическото издирване бе проведено на терен. През дванадесет работни дни (с прекъсвания, поради три дъждовни) цялата площ – площадките за ветрогенераторите, подстанциите, пътищата за строеж и обслужване и проектотрасетата на въздушните линии – бе обходена с извършване на необходимото заснемане и документиране. По време на теренната работа бяха регистрирани следните археологически обекти: едно селище, четири могилни некропола и седем единични могили. От тях пряко отношение към инвестиционното намерение имат следните обекти:

**Селище 01** – датира се в праисторическата епоха (ранна каменномедна епоха; култура Хаманджия, фаза III – около 4900-4750 г. пр. Хр.) и средновековието (Първа българска държава, X-XI в.). Материалите се откриват на отделни концентрации, на разстояние от 10 до 15 м между тях. В по-ниската, северната част, праисторическата и средновековната керамика се срещат в приблизително еднакви количества. В южната, по-високата част, средновековни материали липсват, откриват се само праисторически. Селището се намира на 1,76 км 280° западно от село Добротич. Разположено е на левия бряг на незаливна тераса на малка река, на терен с лек наклон от запад на изток (по посока на дерето). Реката е преградена и днес северно от селището образува микроязовир. Обектът заема площ от 120 дка. Координатите на центъра са 43° 23' 59.0633" N и 27° 24' 13.2451" E; на границите:

43° 24' 02.8489" N 27° 24' 05.5788" E

43° 24' 05.0317" N  27° 24' 20.3692" E
43° 23' 53.5089" N  27° 24' 21.5778" E
43° 23' 52.9137" N  27° 24' 05.3236" E

Намира се в поземлени имоти  21717.22.1,  2, 3, 4, 5, 6, 7, 8, 21, 22, 23, 24, 25, 26, 27, 32, 31  и 21717.23.1, 2, 3, 4, 5, 6. В тези очертания (ПИ 21717.22.6) влиза и WTG 14.



Общ изглед към Селище 01 – поглед от запад



Въздушна снимка на Селище 01 с отбелязани очертания на строителната площадка за WTG 14

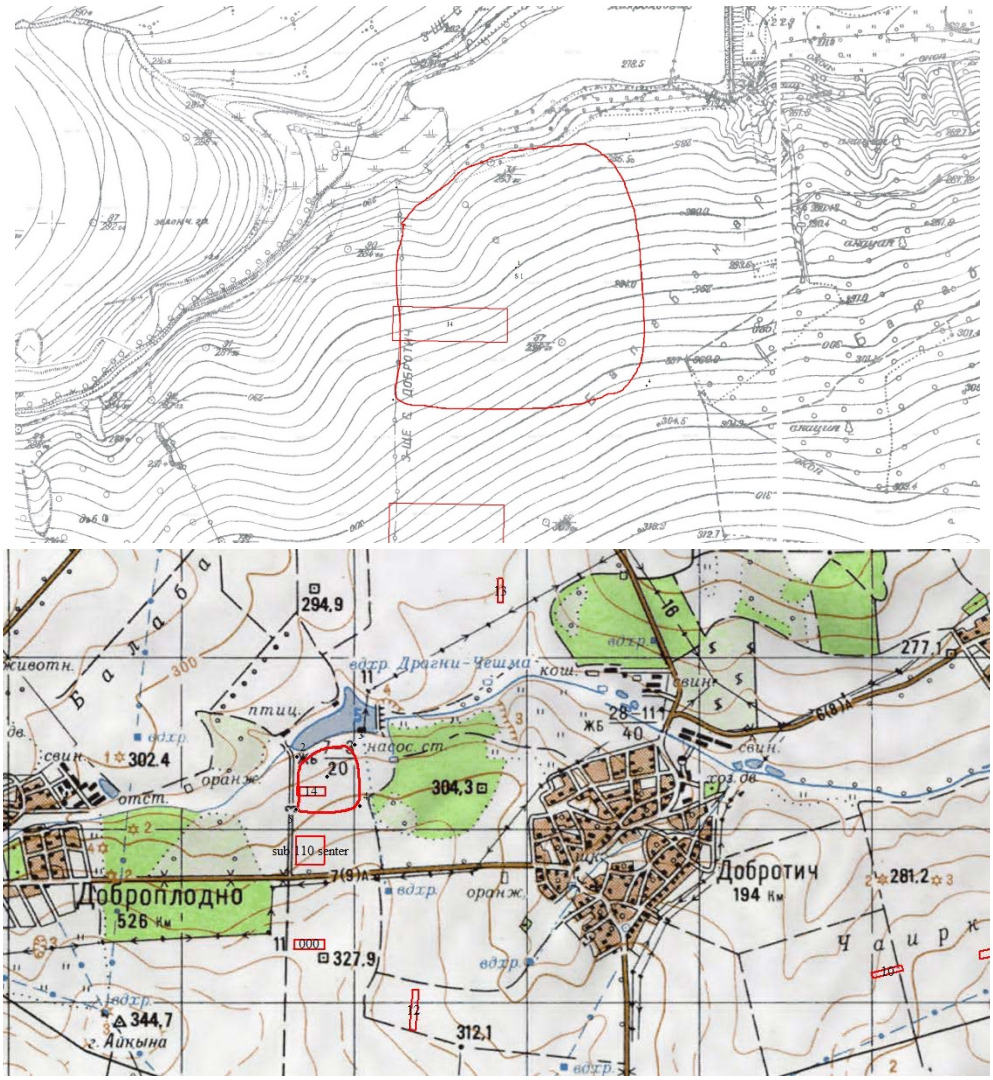


Локализация на Селище 01 на карти с М 1:5000 и М 1:50000



Подемен материал от Селище 01 (отляво – праисторическа керамика, отдясно – средновековна)

**Могила М01** – надгробна могила, североизточно от WTG 72, попадаща северно от път, предвиден за използване при строежа на ветрогенераторния парк и поддръжката му. Диаметър 80 м, височина 1,50 м. Азимут 331°, на 1,38 км на север-северозапад от центъра на с. Момчилово. Координати 43° 22' 33.5913" N  27° 24' 43.0839" Намира се в поземлени имот 21717.43.15 и 21717.43.14.



Поглед към Могила 01 от югоизток

Периферията на могилата е в непосредствена близост до предвиденото трасе на пътя.

**Могила М02** – надгробна могила, през северната част на която минава черен път, предвиден за използване при строежа на ветрогенераторния парк и поддръжката му. Диаметър 70 м, височина 3,50 м. Азимут 9°, на 1,04 км северно от центъра на с. Момчилово. Координати 43° 22' 26.2864" N  27° 25' 20.8947" E. Част от нея се намира в поземлен имот 49000.4.4, частна собственост, но по-голямата е обособена в ПИ 49000.4.6, публична държавна собственост, категория 4, НТП, като археологически паметник на културата.

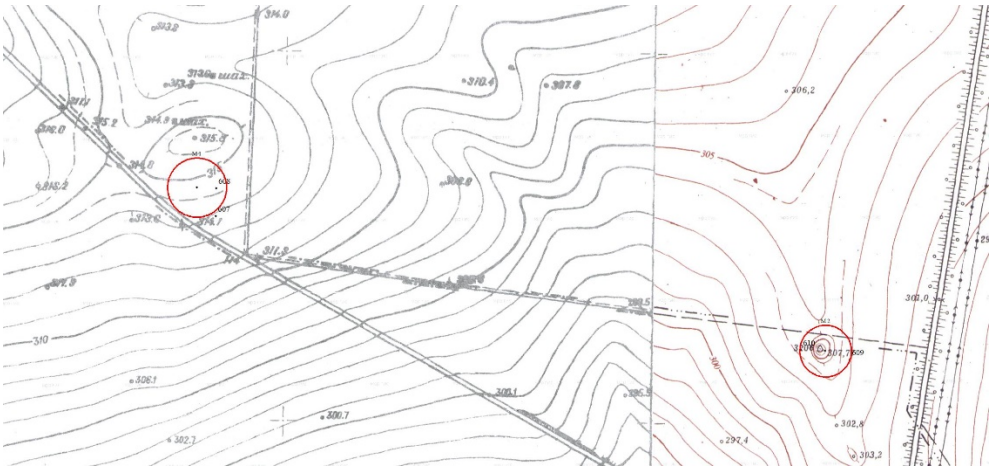

Локализация на Могила 01 и Могила 02 на карта с М 1:5000

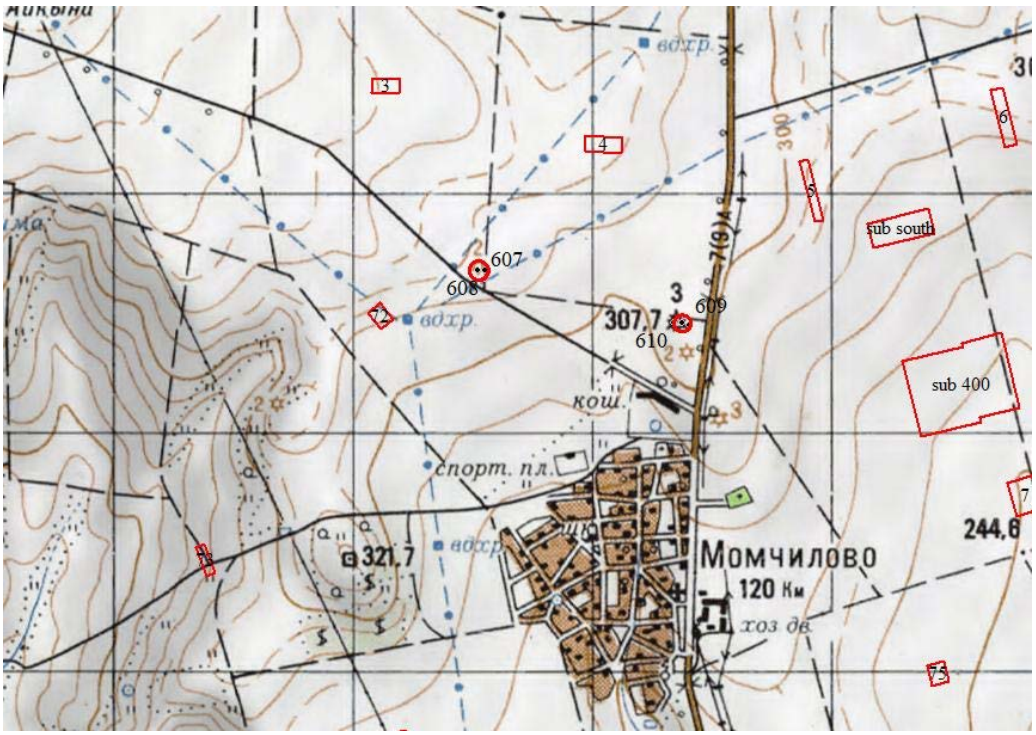

Локализация на Могила 01 и Могила 02 на карта с М 1:50000


Поглед към Могила 02 от изток

Предвиденото трасе на пътя пресича периферията на могилата.

**Могила М03** – надгробна могила, западно от WTG 46, попадаща на кръстовището на пътища, предвидени за използване при строежа на ветрогенераторния парк и поддръжката му, минаващи южно и западно от нея. Диаметър 60 м, височина 1,20 м. Азимут 354°, на 2,94 км северно от с. Михалич. Координати 43° 25' 53.0076" N  27° 27' 21.0204" E. Намира се в поземлен имот 48524.17.10.



Поглед към Могила 03 от юг

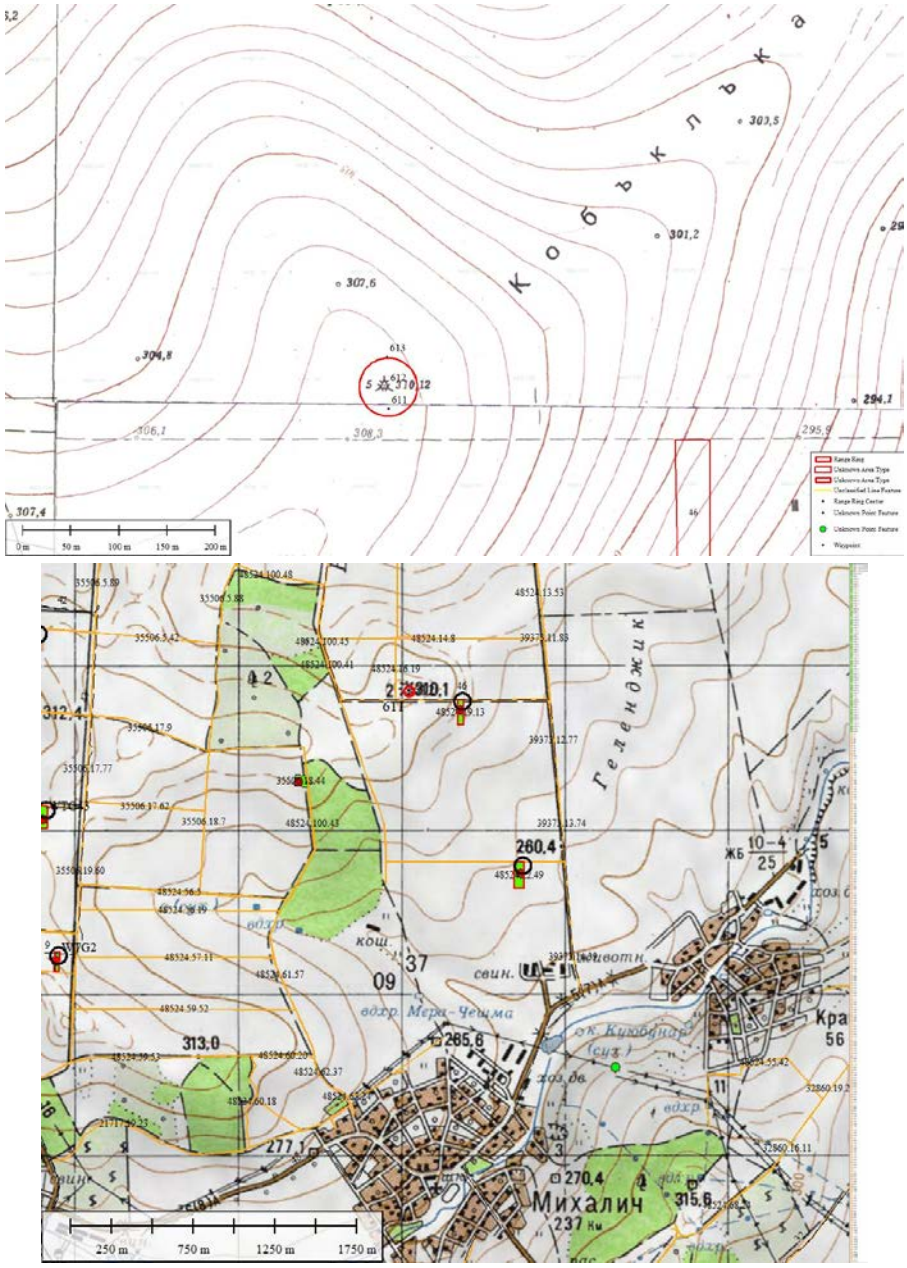


Локализация на Могила 03 на карти с М 1:5000 и М 1:50000

Периферията на могилата е в непосредствена близост до предвидените трасета на пътищата.

**Могила М04** – надгробна могила, югоизточно от с. Михалич, южно от път, предвиден за използване при строежа на ветрогенераторния парк и поддръжката му. Диаметър 90 м, височина 1,50 м. Азимут 181°, на 1,81 км южно от с. Михалич. Координати 43° 23' 17.4516" N  27° 27' 32.1912" E. Могилата е обособена в общински частен имот 48524.42.52, но периферията й попада и в частните ПИ 48524.42.15 и 48524.42.16.



Поглед към Могила 04 от запад




Локализация на Могила 04 на карта с М 1:5000

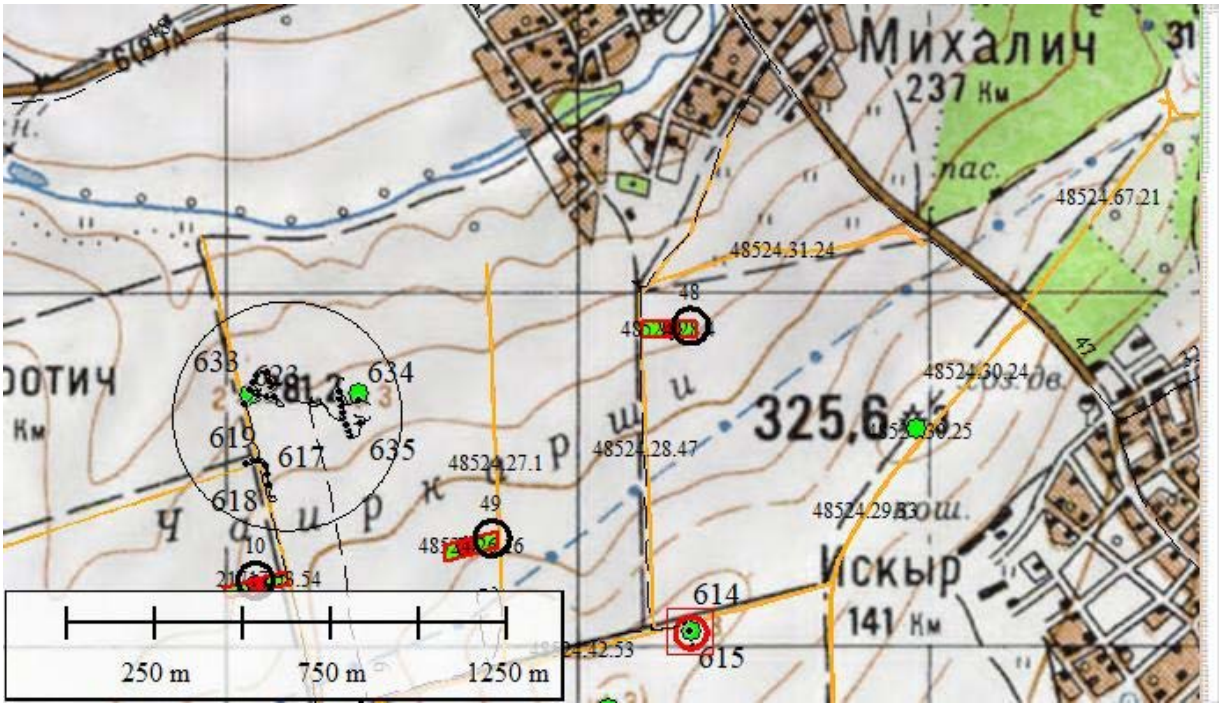

Локализация на Могила 04 на карта с М 1:50000

Северната периферия на могилата е прерязана от пътя, който е предвиден за използване при строежа и поддръжката на ветрогенераторния парк.

**Могила М05** – попада в северозападния ъгъл на площадката на WTG 59. Диаметър 80 м, височина 0,80 м. Азимут 105°, на 1,59 км източно от с. Средно село. Координати 43° 20' 24.6228" N 27° 26' 49.6536" E. Намира се в ПИ 68480.16.11, 68480.18.18 и 68480.18.145.


Поглед към Могила 05 от юг

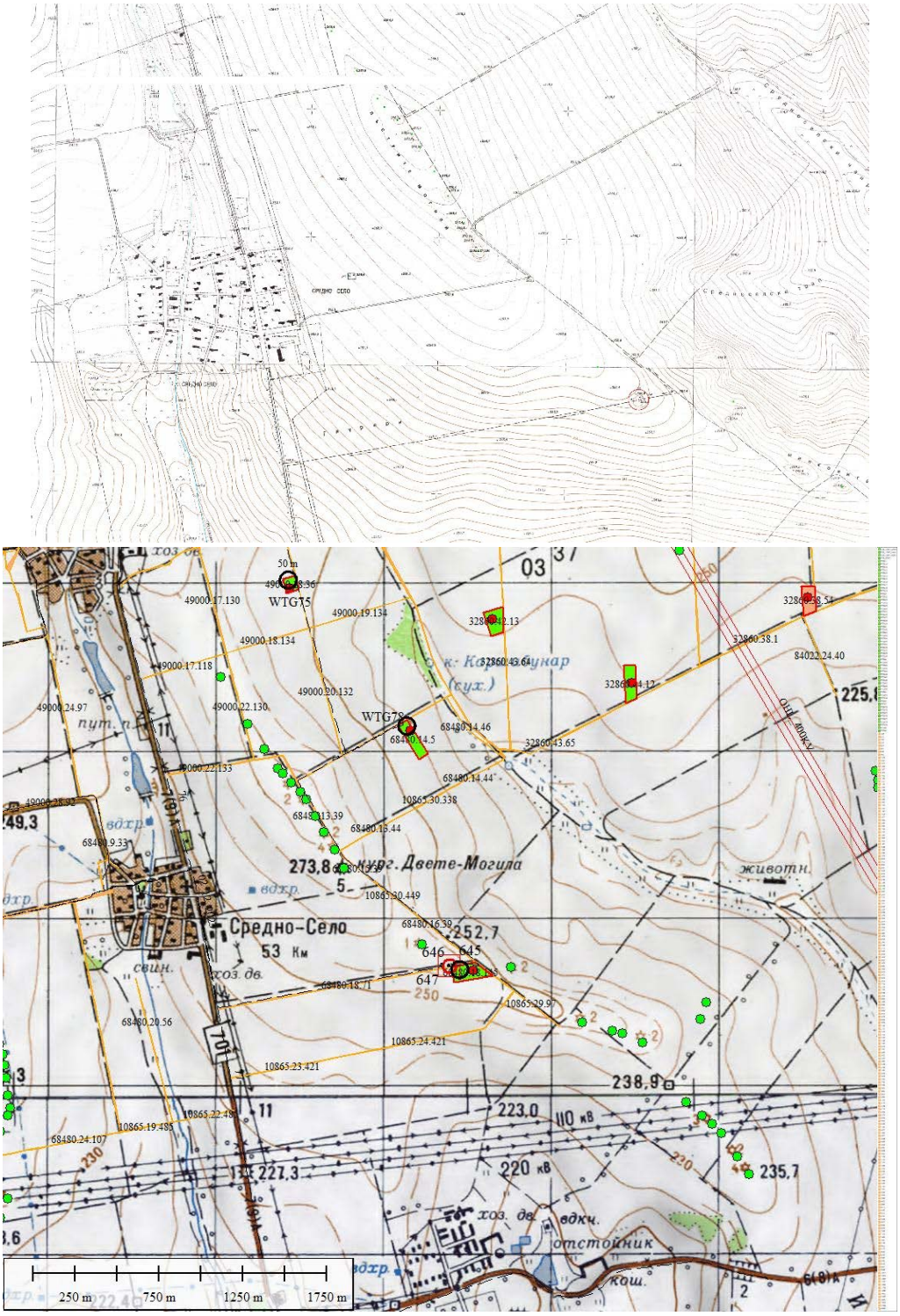


Локализация на Могила 05 на карти с М 1:5000 и М 1:50000

Могилата се намира в северозападния ъгъл на строителната площадка на WTG 59 и се пресича и от кабелното трасе и пътя за строеж и поддръжка.

**Могила М06** – намира се северно до път, предвиден за използване при строежа на ветрогенераторния парк и поддръжката му. Диаметър 50 м, височина 4,50–5,00 м. Азимут 148°, на 1,45 км югоизточно от с. Михалич. Координати 43° 20' 24.6228" N 27° 26' 49.6536" E. Могилата е обособена в общински частен имот 48524.30.25, но периферията ѝ попада и в частния ПИ 48524.30.13.



Поглед към Могила 06 от запад

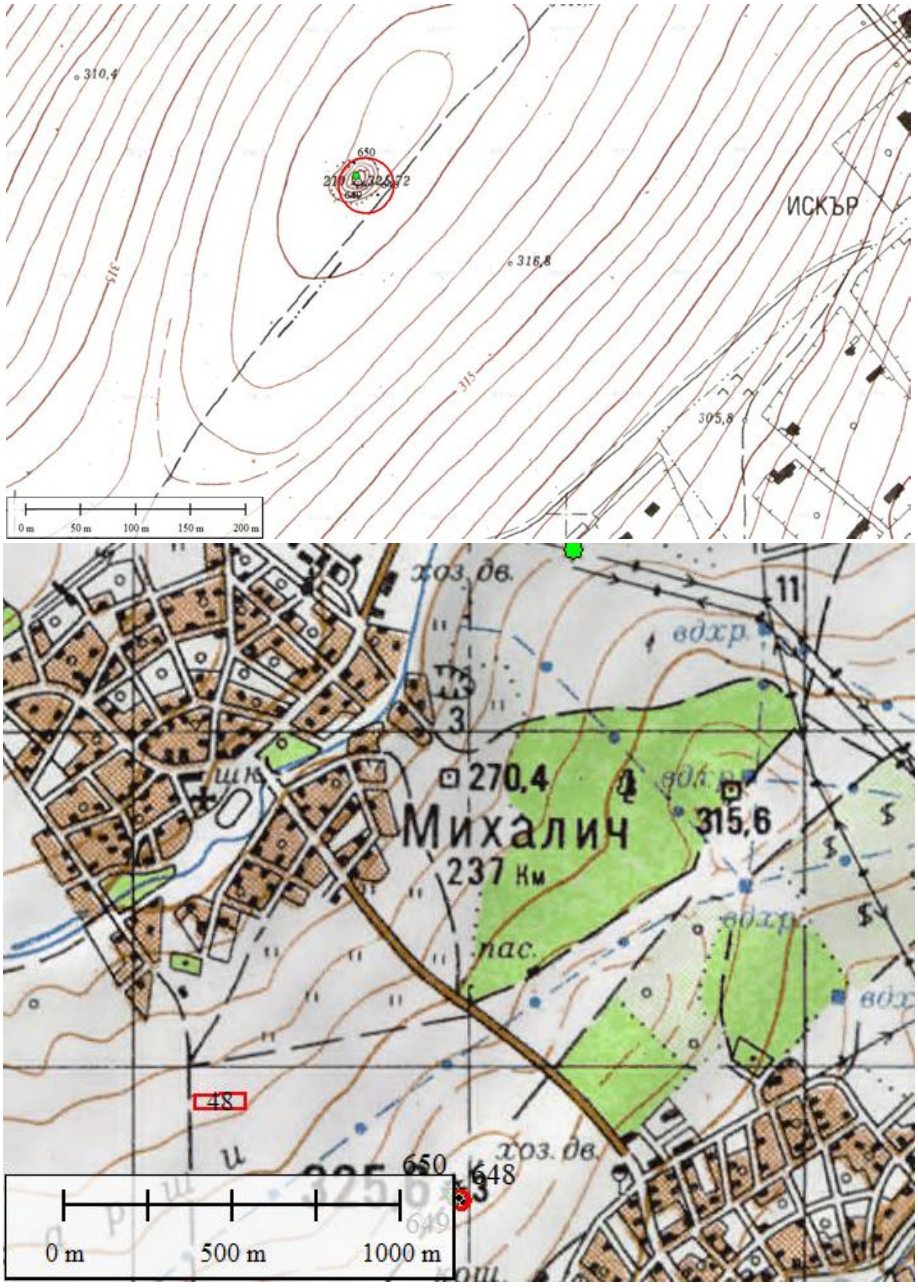


Локализация на Могила 06 на карти с М 1:5000 и М 1:50000

Югоизточната периферия на могилата е прерязана от пътя, който е предвиден за използване при строежа и поддръжката на ветрогенераторния парк.

**Могила М07** – надгробна могила, през северната част на която минава черен път, предвиден за използване при строежа на ветрогенераторния парк и поддръжката му. Диаметър 80 м, височина 2,00–2,50 м. Азимут 227°, на 1,48 км югозападно от с. Михалич. Координати 43° 22' 48.2289" N  27° 27' 50.9360" E. Могилата е обособена в общински публичен имот 48524.45.47 (път), но части от нея попадат и в частните 48524.47.83 (землище с. Михалич) и ПИ 32860.33.26 (землище с. Искър).



Поглед към Могила 07 от север

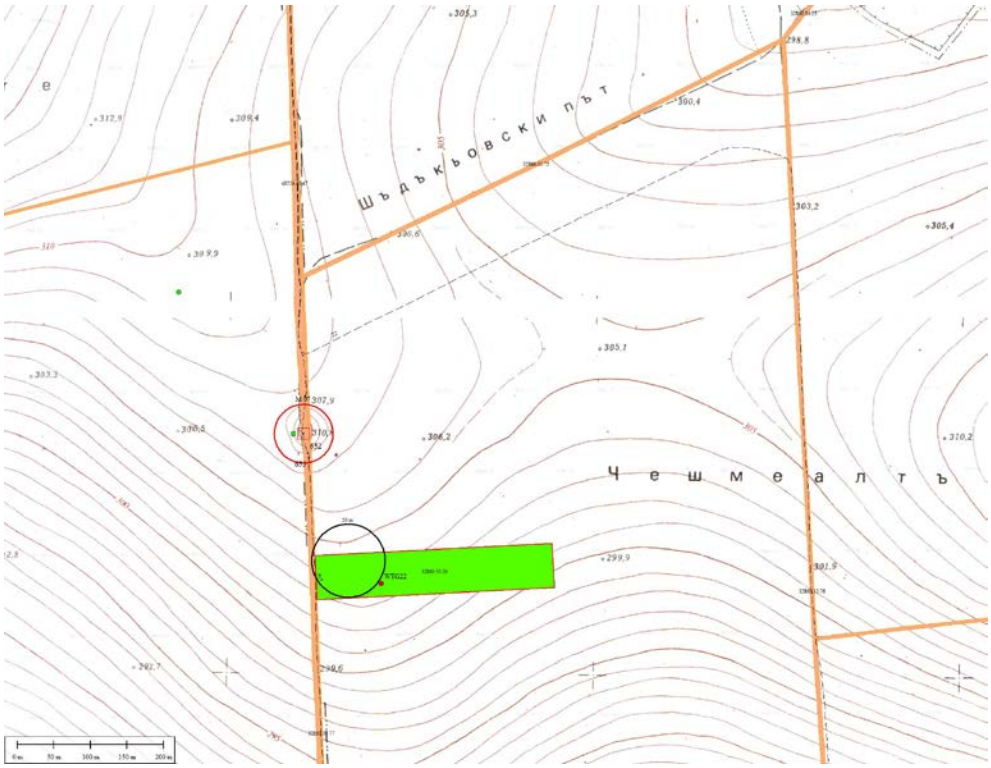


Локализация на Могила 07 на карта с М 1:5000

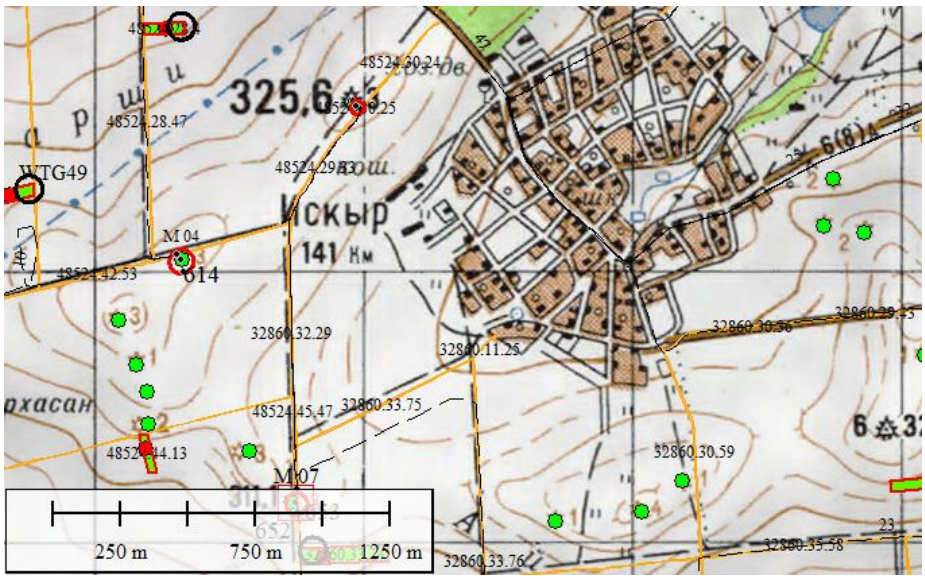

Локализация на Могила 07 на карта с М 1:50 000

**Могилен некропол МН 01** – могилен некропол от 10 надгробни могили, намиращ се в землищата на с. Михалич и на с. Добротич (в землището на Добротич попада могила 02). През него преминава трасето на път, предвиден за използване при строежа на ветрогенераторния парк и поддръжката му. Центърът на некропола е с азимут 223°**,** на 1,78 км югозападно от с. Михалич. Координатите му са 43° 23' 36.0643" N 27° 26' 41.1358" E; точки на границите:
43° 23' 47.3654" N 27° 26' 25.7519" E
43° 23' 48.0932" N 27° 26' 55.8843" E
43° 23' 28.3665" N 27° 26' 55.5876" E
43° 23' 27.1864" N 27° 26' 28.4267" E.

*Могила МН01 М01* е с височина 0,50 м и диаметър 60 м. Азимутът й е 221°, на 1,91 км северзападно от с. Михалич. Координати 43° 23' 32.1900" N 27° 26' 39.0120" E. Намира се в поземлени имоти 48524.25.3 и 48524.25.4.

*Могила МН01 М02* е с височина 0,50 м и диаметър 40 м. Азимутът й е 109°, на 1,59 км югоизточно от с. Добротич. Координати 43° 23' 33.2952" N 27° 26' 36.9672" E. Намира се в поземлени имоти 21717.27.13 и 21717.53.44.

*Могила МН01 М03* е с височина 2,00 м и диаметър 40 м. Азимутът й е 227°, на 1,79 км северзападно от с. Михалич. Координати 43° 23' 38.8971" N 27° 26' 37.0334" E. Намира се в поземлени имоти 48524.26.20 (общинска частна собственост) и 48524.26.1 (частна собственост).



Поглед от запад към Могили 08, 09, 10 и 04 (на заден план) от некропол МН 01



Въздушна снимка на Могилен некропол МН 01

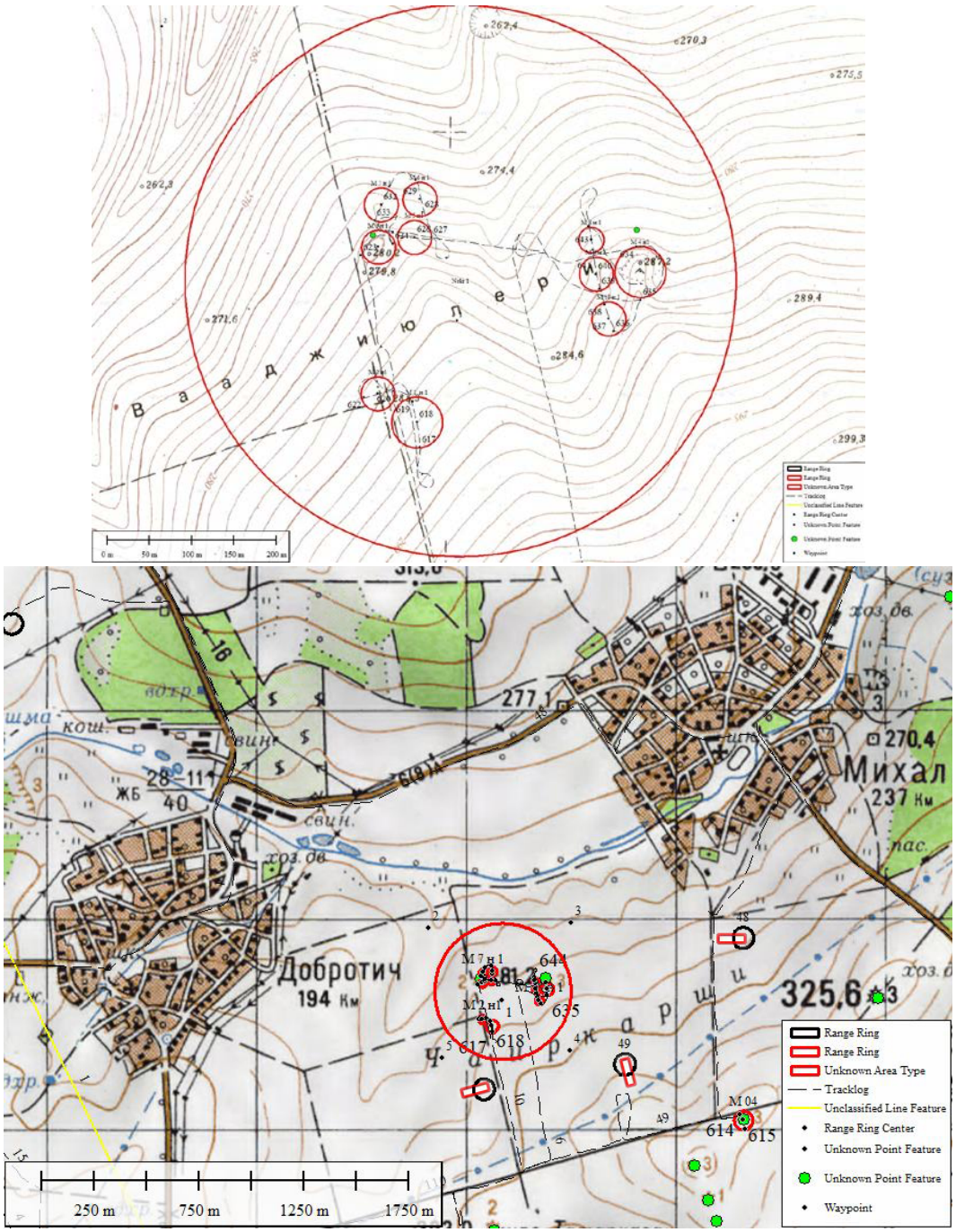


Локализация на Могилния некропол МН 01 на карти с М 1:5000 и М 1:50000

Трасето на пътя, който е предвиден за използване при строежа и поддръжката на ветрогенераторния парк, пресича западната част на Могила 01, източната част на Могила 02 и минава в непосредствена близост от Могила 03 от некропола.

**Могилен некропол МН02** – могилен некропол от 3 надгробни могили, намиращ се в землището на с. Искър. През него преминава трасето на път, предвиден за използване при строежа на ветрогенераторния парк и поддръжката му. Заема площ от 54 дка. Центърът на некропола е с азимут 199°**,** на 3 км югозападно от с. Искър. Координатите му са 43° 21' 49.2984" N  27° 27' 53.4600" E; точки на границите:
43° 21' 56.0517" N  27° 27' 50.6162" E
43° 21' 55.5179" N  27° 27' 58.5940" E
43° 21' 41.8497" N  27° 27' 53.4216" E

43° 21' 42.9779" N  27° 27' 47.8274" E

*Могила МН02 М01* е с височина 0,50 м и диаметър 25 м. Азимутът й е 200°, на 2,87 км югозападно от с. Искър. Координати 43° 21' 54.3852" N 27° 27' 54.2340" E. Части от нея се намират в частните поземлени имоти 32860.38.31, 32860.38.51, 32860.38.52, а през средата й минава общински път – ПИ 32860.38.70.

*Могила МН02 М03* е с височина 0,50 м и диаметър 45 м. Азимутът й е 199°, на 3,16 км югозападно от с. Искъ. Координати 43° 21' 44.4852" N 27° 27' 51.7860" E. Намира се в частни поземлени имоти 32860.39.35,  32860.39.31, 32860.39.33, 32860.39.34.



Могили 01 и 03 от Могилния некропол МН02

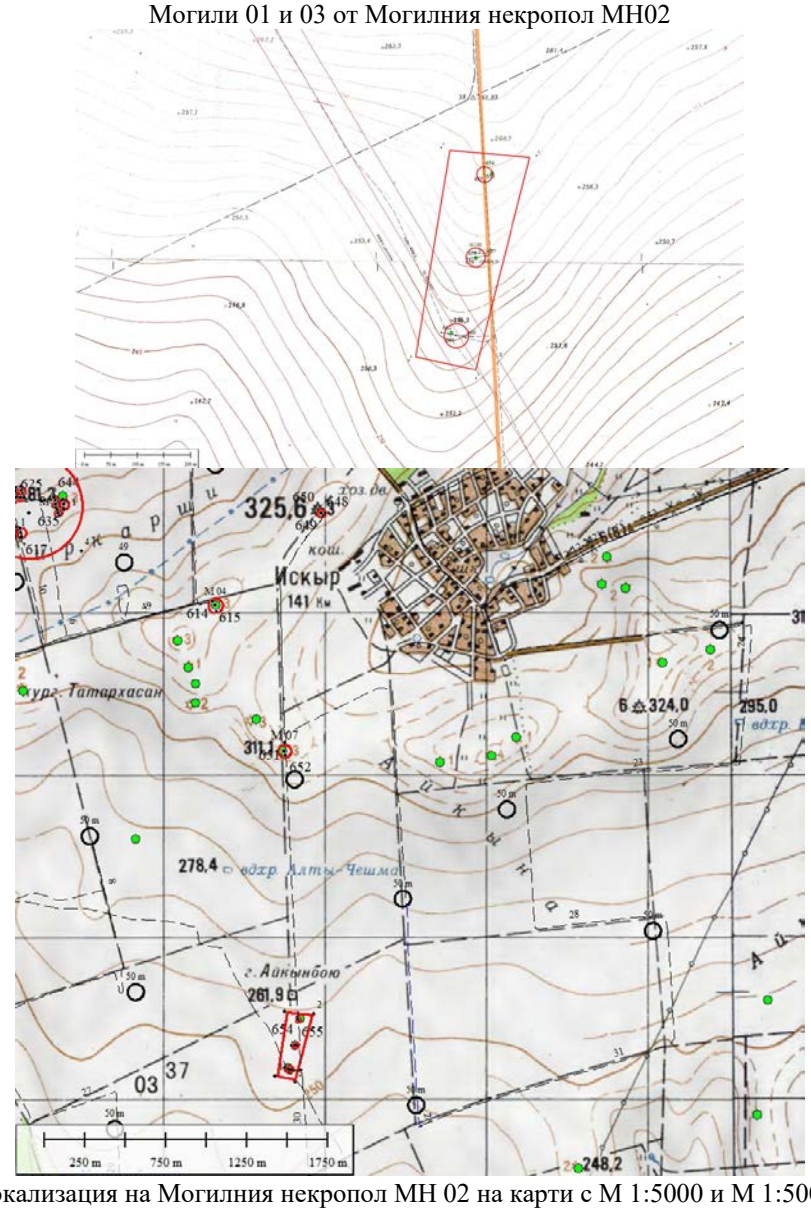


Локализация на Могилния некропол МН 02 на карти с М 1:5000 и М 1:50000

Трасето на пътя, който е предвиден за използване при строежа и поддръжката на ветрогенераторния парк, пресича през средата Могила 01. Могила 03 попада в средата на сервитута на въздушната линия 400 kV.

**Могилен некропол МН03** – могилен некропол от 2 надгробни могили, намиращ се в землището на с. Щипско. Заема площ от 13 дка и изцяло попада в рамките на поземлен имот 84022.35.1 – държавна частна собственост.

. Центърът на некропола е с азимут 220°**,** на 5,5 км югозападно от с. Щипско. Координатите му са 43° 20' 20.8284" N 27° 28' 57.4536" E; точки на границите:
43° 20' 22.9722" N 27° 28' 54.5661" E
43° 20' 23.3772" N 27° 28' 59.5530" E
43° 20' 17.9396" N 27° 28' 59.0160" E
43° 20' 17.9280" N 27° 28' 55.9405" E

*Могила МН03 М01* е с височина 0,50-0,70 м и диаметър 62 м. Азимутът й е 220°, на 5,47 км югозападно от с. Щипско. Координати 43° 20' 21.8184" N 27° 28' 57.4284" E.



Могила 01 от Могилния некропол МН03

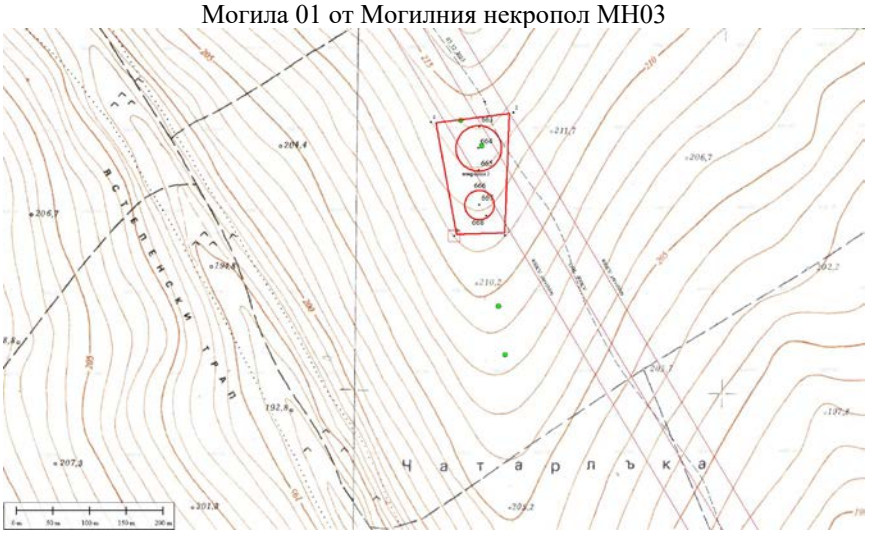


Локализация на Могилния некропол МН03 на карта с М 1:5000

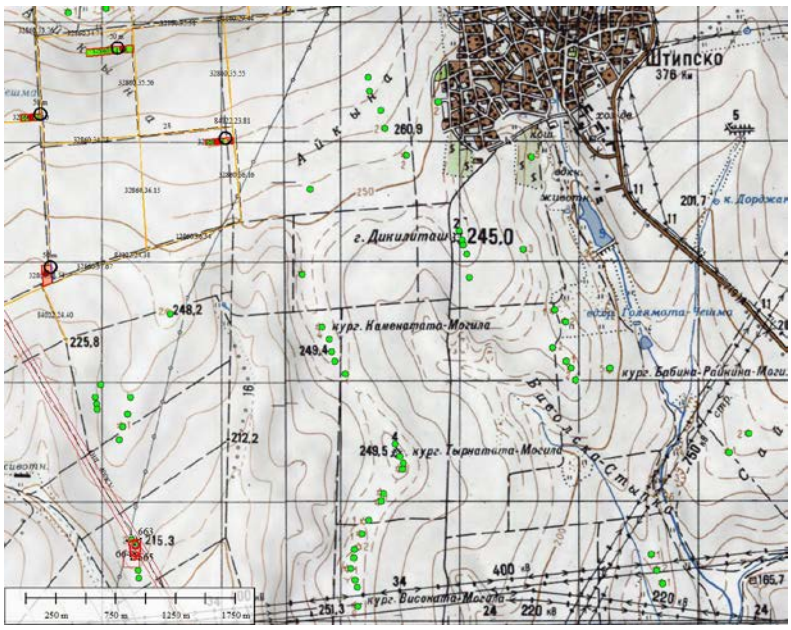

Локализация на Могилния некропол МН03 на карта с М 1:50 000

Могила 01 попада в сервитута на въздушната линия 400 kV.

**Могилен некропол МН04** – могилен некропол от 13 надгробни могили. Заема площ от 2000 дка в землищата на селата Ветрино, Средно село и Момчилово. Центърът на некропола е с азимут 5°**,** на 3,3 км северно от с. Ветрино. Координатите му са 43° 20' 43.6380" N  27° 26' 21.9804" E; точки на границите:

43° 21' 24.2077" N 27° 25' 40.8110" E
43° 21' 27.6447" N 27° 25' 56.5193" E
43° 20' 26.9027" N 27° 27' 44.1306" E
43° 20' 19.0650" N 27° 28' 07.3093" E
43° 19' 41.9799" N 27° 28' 28.9114" E
43° 19' 31.9905" N 27° 28' 07.2840" E
43° 20' 28.8236" N 27° 26' 26.8394" E.

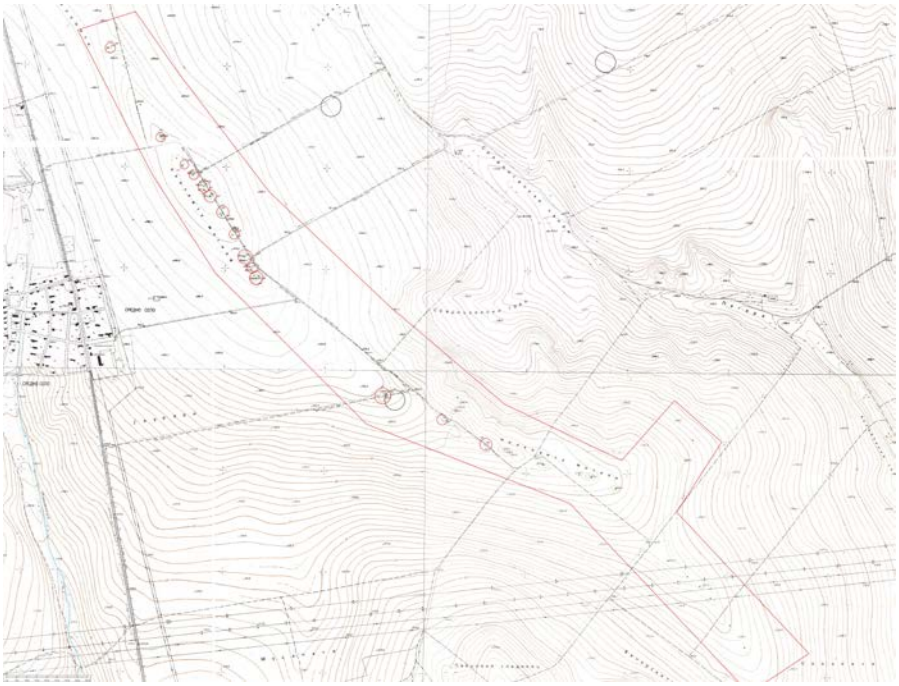
Локализация на Могилния некропол МН04 на карта с М 1:5000

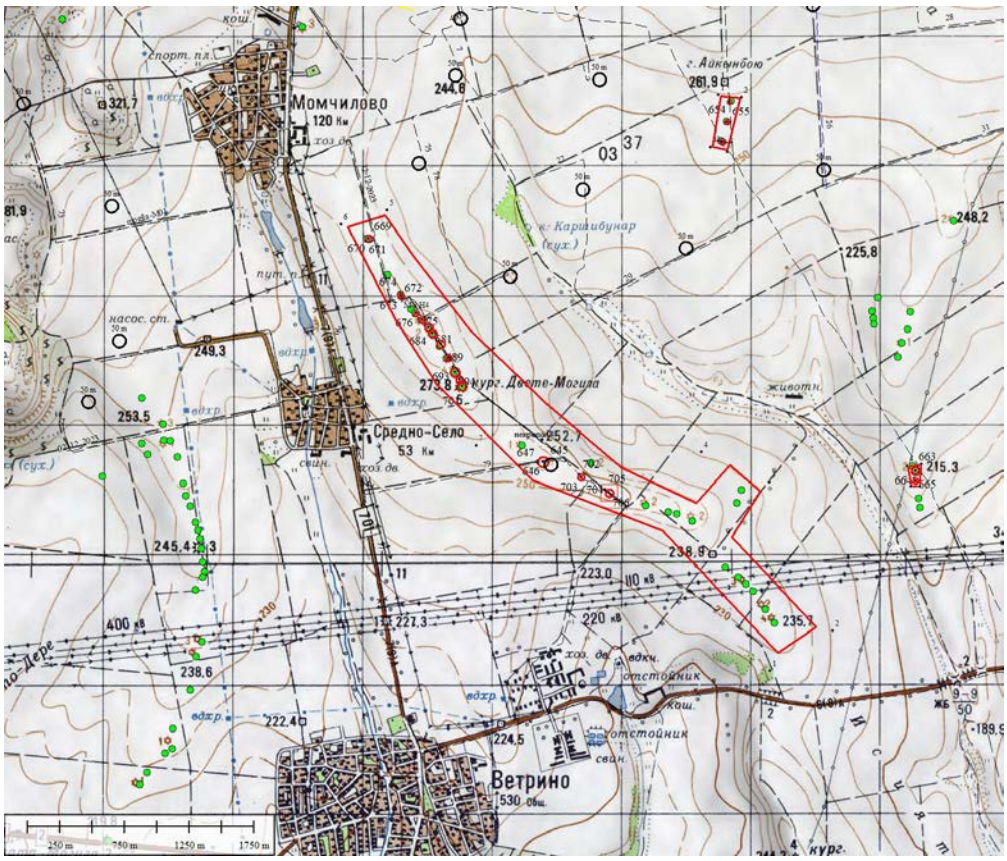

Локализация на Могилния некропол МН04 на карта с М 1:50 000

Трасето на пътя, който е предвиден за използване при строежа и поддръжката на ветрогенераторния парк, пресича по дължина могилния некропол, като нарушава източните периферии на Могила 05, Могила 09 и Могила 10; и средните части на Могила 06, Могила 07, Могила 08 и Могила 13.

*Могила МН04 М05* е с височина 0,50-0,80 м и диаметър 60 м. Азимутът й е 57°, на 1,1 км североизточно от с. Средно село. Координати 43° 20' 58.3620" N 27° 26' 10.6152" E. Намира се в частен поземлен имот 68480.12.10 и ПИ 68480.13.39 – общинска публична собственост (път).

*Могила МН04 М06* е с височина 0,50-0,80 м и диаметър 62 м. Азимутът й е 60°, на 1,11 км североизточно от с. Средно село. Координати 43° 20' 56.8752" N 27° 26' 11.9508" E. Намира се в частен поземлен имот 68480.12.10 и ПИ 68480.13.39 – общинска публична собственост (път).


Могили 05 и 06 от Могилния некропол МН04

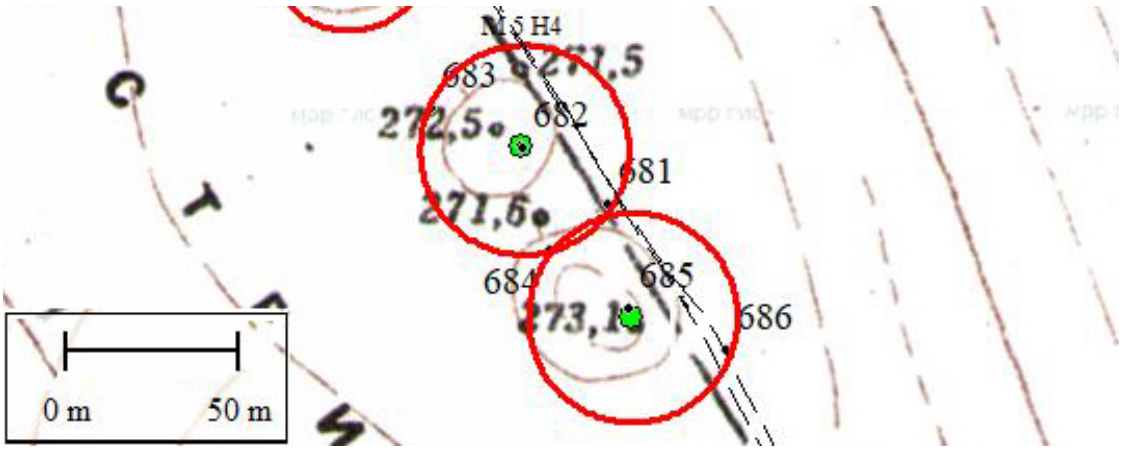

Могили 05 и 06 от Могилния некропол МН04 на карта с М 1:5000

*Могила МН04 М07* е с височина 0,50 м и диаметър 60 м. Азимутът й е 65°, на 1,13 км североизточно от с. Средно село. Координати 43° 20' 54.2076" N 27° 26' 14.6868" E. Намира се в частни поземлени имоти 68480.12.11 68480.13.18 и 68480.13.19, както и в общинския публичен ПИ 68480.13.39 (път).

*Могила МН04 М08* е с височина 0,50-0,80 м и диаметър 50 м. Азимутът й е 71°, на 1,14 км на изток-североизток от с. Средно село. Координати 43° 20' 50.6940" N 27° 26' 17.2176" E. Намира се в частни поземлени имоти 68480.15.14 и 68480.13.17, както и в общинския публичен ПИ 68480.13.39 (път).


Могили 07 и 08 от Могилния некропол МН04

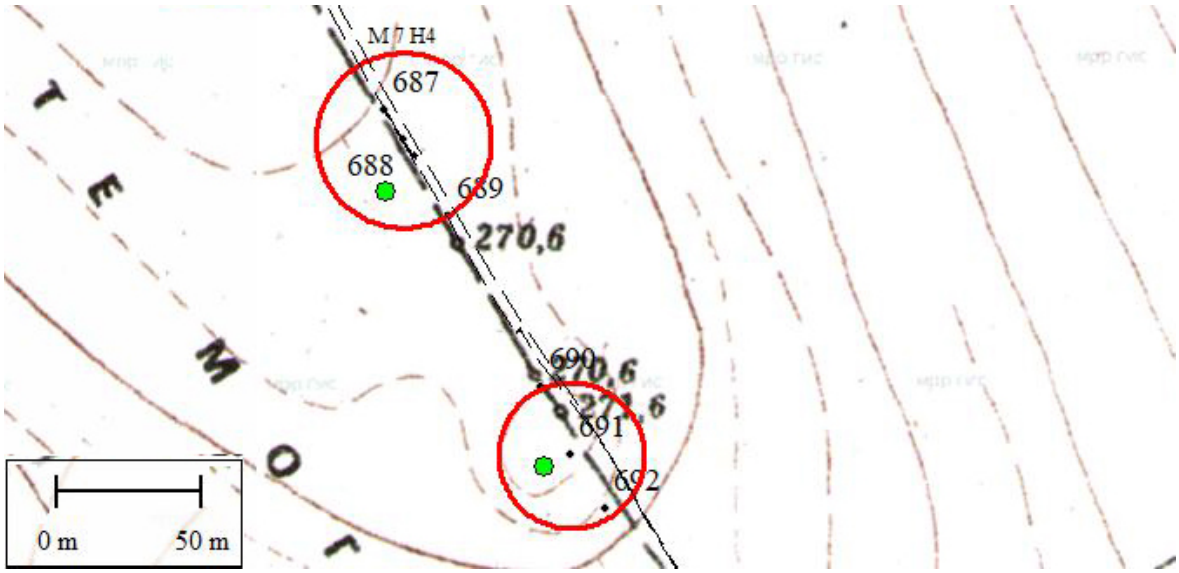

Могили 07 и 08 от Могилния некропол МН04 на карта с М 1: 5000

*Могила МН04 М09* е с височина 3,00 м и диаметър 70 м. Азимутът й е 77°, на 1,16 км на изток-североизток от с. Средно село. Координати 43° 20' 47.0580" N 27° 26' 19.5360" E. Намира се в частен поземлен имот 68480.15.17, както и в общинския публичен ПИ 68480.13.39 (път).

*Могила МН04 М10* е с височина 1,00 м и диаметър 50 м. Азимутът й е 80°, на 1,87 км на изток-североизток от с. Средно село. Координати 43° 20' 45.2472" N 27° 26' 21.0480" E. Намира се в частен поземлен имот 68480.15.17, както и в общинския публичен ПИ 68480.13.39 (път).



Могили 09 и 10 от Могилния некропол МН04

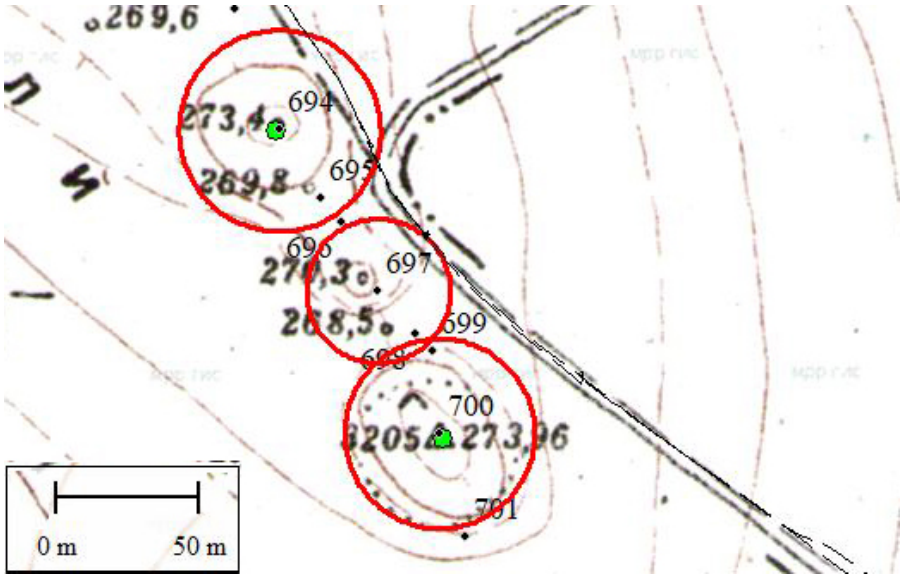


Могили 09, 10 и 11 от Могилния некропол МН04 на карта с М 1: 5000

*Могила МН04 М13* е с височина 1,00 м и диаметър 60 м. Азимутът й е 31°, на 2,8 км североизточно от с. Ветрино. Координати 43° 20' 16.7388" N 27° 27' 12.2832" E. Намира се в частни поземлени имоти 10865.29.43, 10865.29.5, 10865.28.10, 10865.28.11, както и в общинския публичен ПИ 10865.29.97 (път).



Могила 13 от Могилния некропол МН04

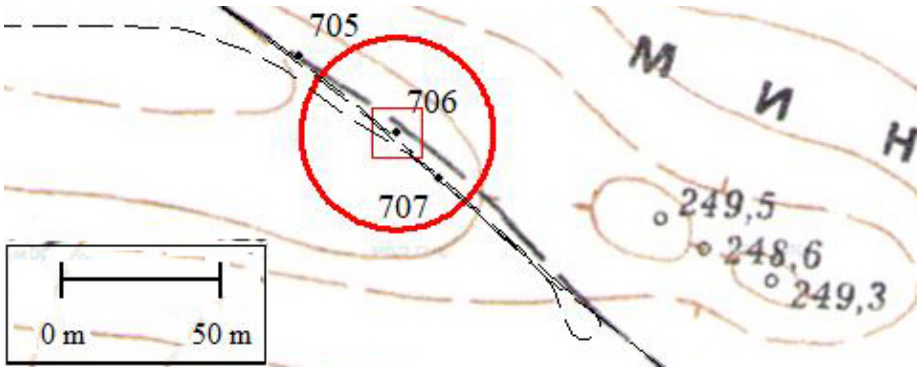

Могила 13 от Могилния некропол МН04 на карта с М 1: 5000

**Заключение и препоръки**

1. Относно строителните площадки

По повърхността на проектните парцели предназначени за строеж на ветрогенератори, повишаващи подстанции и съоръжения за съхранение на електрическа енергия, разположени в парцели, съгласно данните в *Приложение 1*, не бяха регистрирани движими и недвижими културни ценности. *В тези площи инвестиционното намерение може да бъде реализирано в пълния си обем*.

*На терена, предвиден за WTG 14 (21717.22.6) има останки от праисторическо и ранносредновековно селище*. Строителните дейности ще засегнат този паметник и затова *той трябва да бъде проучен предварително в очертанията на строителната площадка. В зависимост от резултатите от предварителното проучване следва да се прецени дали се налага пълно проучване на обекта в рамките на строителната площадка*.

В рамките на парцела *68480.18.145, предвиден за строежа на WTG 59, попада надгробната Могила 05*. Нейната периферия лежи и в съседните ПИ – 68480.16.11 и 68480.18.18. *Преди започването на строителните дейности могилният насип трябва да бъде проучен напълно*.

2. Относно пътищата за достъп и кабелните трасета

В землището на с. Момчилово условно наречените Път 1 (вж. ортофотоснимката) засяга периферията на *Могила 02. Това налага пълното й проучване в рамките на парцели 49000.4.4 и ПИ 49000.4.6*. То би могло да се избегне, ако трасето се избегне и се използва минаващия южно от него път.

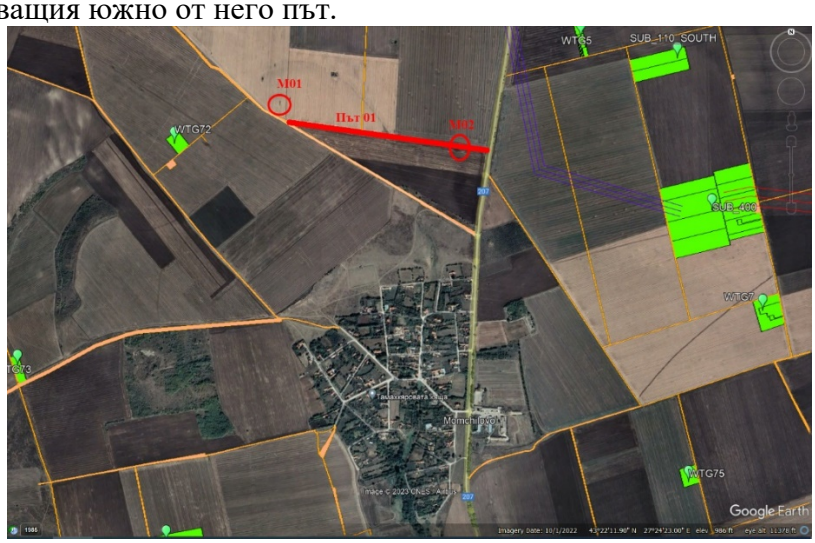

Могили 01 и 02 с Път 01 северно от с. Момчилово

Поради близостта на Могила 01 до трасето на път, предвиден за използване при строежа на ветрогенераторния парк и поддръжката му, по време на прокопаването на

кабелното трасе и строежа на обслужващия път в участъка край нея се препоръчва *провеждането на археологическо наблюдение*.

*Археологическо наблюдение* се препоръчва и при прокопаването на кабелното трасе и строежа на обслужващия път *северно от с. Михалич в участъка в близост до Могила 03* (вж. с. 10 от настоящия доклад). Такова се налага и при експлоатацията на трасето на пътя, разделящ землищата на селата Михалич и Момчилово в участъка, минаващ *северно от Могила 04* (вж. с. 11 от настоящия доклад).

*Наблюдение* се препоръчва и при полагането на кабел и строежа на обслужващия път между землищата на селата Михалич и Искър в участъка *южно от Могила 06*.

Преди започването на строителните дейности трябва да бъде проведено *пълно проучване на могилния насип на Могила 07*, тъй като кабелното трасе и пътят го пресичат през средата.




Могили 06 и 07 северозападно и югозападно от с. Искър

*Пълно проучване се налага на Могили 01 и 02 от могилния некропол МН01* (вж. с. 16-17 от настоящия доклад).

*От могилния некропол МН02 пълно проучване се налага за Могила 01*, която е пресечена от кабелното трасе и пътя за строеж и поддръжка. *Ако в границите на Могила 03 от същия некропол ще попаднат стъпките на стълб за въздушната линия 400 kV, която минава над нея, тя също трябва да бъде проучена изцяло*.




Могилен некропол МН02 югозападно от с. Искър

Сходна е ситуацията и с *Могила 01 от могилния некропол МН03 – ако в нейните граници попаднат стъпките на стълб от въздушната линия 400 kV, тя също трябва да бъде проучена изцяло.*




Могилен некропол МН03 югозападно от с. Щипско

Най-комплицирана е ситуацията с *Могилния некропол 04, намиращ се в землището на с. Средно село*. Трасето на пътя, разделящ землището на селото от това на с. Ветрино, минава през по-голямата част от могилите в некропола. Тъй като този път е предвиден за строеж, полагане на кабелно трасе и обслужване, ще се наложи *пълно проучване на Могили 05, 06, 07, 08, 09, 10 и 13*. По-приемлива алтернатива е това трасе – обозначено на долния план като Път 2, да бъде изместено. В такъв случай за пълно проучване ще остане само Могила 10 от некропола. Ако е наложително да бъде ползвана северната част на този път за достъп до WTG78, то тогава ще се наложи пълно проучване и на Могила 05.

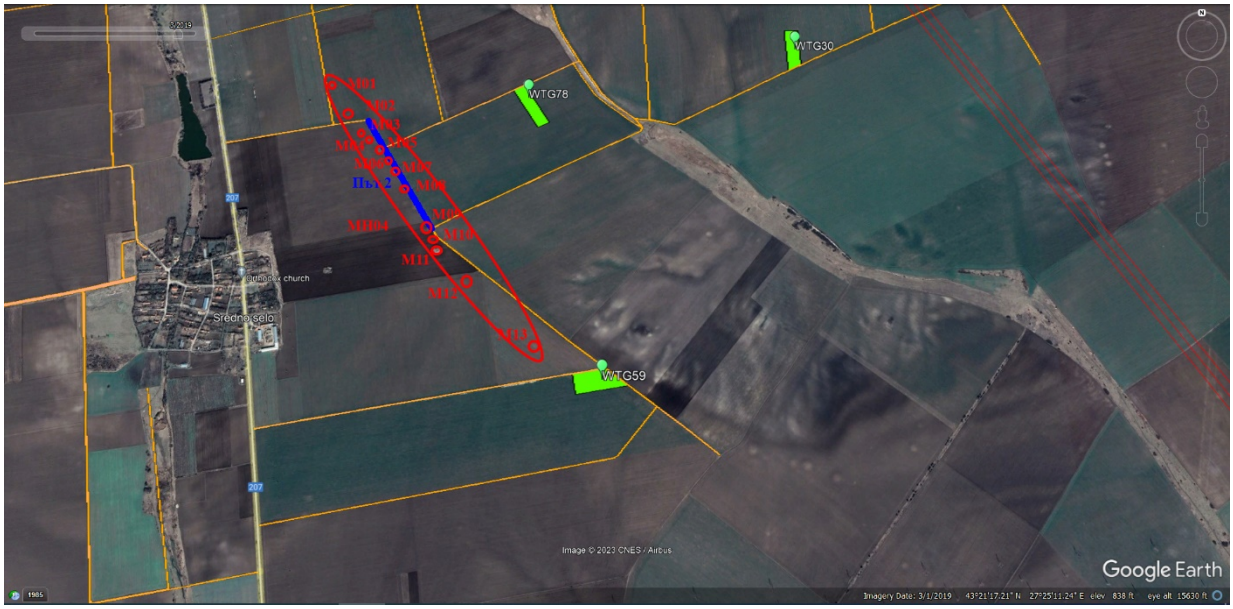


Могилен некропол МН04 източно от с. Средно село

**Напомняме, че по време на строежа и при прокарване на инфраструктурата следва да бъдат спазвани изискванията по чл. 160 ал. 2 от ЗКН.**

**класификация на**

**информацията:**

**ниво 1, TLP - GREEN**

РЕГИОНАЛЕН ИСТОРИЧЕСКИ МУЗЕЙ
ВАРНА
№ РД-07-84
Дата: 24.01.2024 г.

**РЕПУБЛИКА БЪЛГАРИЯ**
**МИНИСТЕРСТВО НА КУЛТУРАТА**

**ГЛАВНА ДИРЕКЦИЯ**
**„Инспекторат за опазване на културното наследство"**

**Изх. № 45-00-698/**15-01-2024

**ДО:**
**АРХ. ПЕТЪР ПЕТРОВ**
**ДИРЕКТОР НА НИНКН**

**ДОЦ. Д-Р ХРИСТО ПОПОВ**
**ДИРЕКТОР НА НАИМ-БАН**

**РИМ-ВАРНА**
**БУЛ. „МАРИЯ ЛУИЗА" 41**
**9000, Варна**

**ОТНОСНО:** Констативен протокол № 45-00-698/05.01.2024 г.

**УВАЖАЕМИ ГОСПОЖИ И ГОСПОДА,**

Приложено Ви изпращам за сведение и изпълнение Протокол с № 45-00-698/05.01.2024 г. от проведена комисия на основание чл. 158а от Закона за културното наследство.

**ПРИЛОЖЕНИЕ:** Протокол № 45-00-698/05.01.2024 г.
Заповед РД09-14/11.01.2024 г.
Доклад от научен ръководител – само за НИНКН

МИНИСТЕРСТВО НА КУЛТУРАТА Република България 4

**С уважение,**
**АЛЕКСАНДЪР ТРАЙКОВ**
*Главен директор на ГД ИОКН*

**класификация на информацията: ниво 1, TLP - GREEN**

**МИНИСТЕРСТВО НА КУЛТУРАТА**

**ЗАПОВЕД**

**№** РД09-14 /11.01. **2024 г.**

На основание чл. 158а, ал. 6 от Закона за културното наследство, във връзка със Заповед № РД09-940/06.11.2023 г. на Министъра на културата

**О Д О Б Р Я В А М:**

Протокол **№ 45-00-698/05.01.2024 г.** на експертна комисия, назначена със Заповед № РД9К-614/18.12.2023 г. на Министъра на културата и постъпило искане с вх. писмо **№ 45-00-698/ 08.12.2023 г.** от гл. ас. д-р Владимир Славчев – научен ръководител на проучването и гл. ас. д-р Игор Лазаренко – директор на РИМ–Варна за приемане на резултати от приключило спасително археологическо проучване – издирване на територията на инвестиционно намерение за изграждане на вятърен парк Добротич Уинд в землищата на селата Добротич, Искър, Калоян, Михалич, Есеница, Изворник, общ. Вълчи дол и Момчилово и Средно село, общ. Ветрино.

Копие от настоящата заповед да се връчи на НИНКН, НАИМ-БАН, РИМ-Варна и „Добротич Уинд“ АД, със седалище и адрес на управление: област София, община Столична, гр. София, р-н Лозенец, бул. „Джеймс Баучер“ № 51, ет. 16, представлявано от управителя Севделина Йончева – Кумитски, за сведение и изпълнение.

**ПРИЛОЖЕНИЕ: Протокол № 45-00-698/05.01.2024 г.**

**ЗАМЕСТНИК-МИНИСТЪР:**
**арх. ЧАВДАР ГЕОРГИЕВ**

МИНИСТЕРСТВО
НА КУЛТУРАТА
Вх. №. 45-00-698
Дата. 05.01.2024

ПРИЛОЖЕНИЕ
КЪМ ЗАПОВЕД №.....

**П Р О Т О К О Л**

Днес, 28.12.2023 г., в изпълнение на Заповед № РД9К-614/18.12.2023 г. на Министъра на културата за приемане на резултатите от **спасително археологическо проучване – издирване на територията на инвестиционно намерение за изграждане на вятърен парк Добротич Уинд в землищата на селата Добротич, Искър, Калоян, Михалич, Есеница, Изворник, общ. Вълчи дол и Момчилово и Средно село, общ. Ветрино**, в гр. Варна се събра

**Е К С П Е Р Т Н А К О М И С И Я**

в състав:

**ПРЕДСЕДАТЕЛ:** Никола Красимиров Кацарски –инспектор в регионален инспекторат за опазване на културното наследство в ЦРП–Варна, ГД „ИОКН" в Министерство на културата

и

**ЧЛЕНОВЕ:**

1. Мария Манолова-Войкова – доцент в НАИМ–БАН, филиал Шумен;
2. гл. ас. д-р Игор Лазаренко – директор на РИМ–Варна;

Комисията се провежда във връзка с постъпило в МК **искане, вх. № 45-00-698/ 08.12.2023 г.** за комисия по чл. 158а от ЗКН от гл. ас. д-р Владимир Славчев – научен ръководител на проучването и гл. ас. д-р Игор Лазаренко – директор на РИМ–Варна.

**Докладва: д-р Владимир Страхилов Славчев, РИМ-Варна, научен ръководител,** който представи доклада, текста и фотодокументация за извършеното спасително археологическо проучване – издирване на територията на инвестиционно намерение за изграждане на вятърен парк Добротич Уинд в землищата на селата Добротич, Искър, Калоян, Михалич, Есеница, Изворник, общ. Вълчи дол и Момчилово и Средно село, общ. Ветрино, с **Разрешение** за спасително археологическо проучване **№ 493/2023 г.**

След огледа на място и запознаване с предоставените документи, комисията

**К О Н С Т А Т И Р А :**

**I. По собствеността:**

**Поземлените имоти, обект на спасително археологическо проучване – издирване на територията на инвестиционно намерение за изграждане на вятърен парк Добротич Уинд в землищата на селата Добротич, Искър, Калоян, Михалич, Есеница, Изворник, общ. Вълчи дол и Момчилово и Средно село, общ. Ветрино, както и пътищата за достъп и проектните кабелни трасета, са частна и общинска собственост.**

**II. Статут:**

Съгласно действащия Закон за културното наследство (ДВ, бр. 19/2009 г. с изм. и доп.), **статутът на новооткритите археологически обекти по време на спасителното археологическо проучване – издирване на територията на инвестиционно намерение за изграждане на вятърен парк Добротич Уинд в землищата на селата Добротич, Искър, Калоян, Михалич, Есеница, Изворник, общ. Вълчи дол и Момчилово и Средно село, общ. Ветрино** се определя на основание чл. 146, ал. 1 и ал. 3 и във връзка с §10 от Преходните и заключителни разпоредби, където недвижимите археологически обекти са културни ценности с категория национално значение до окончателното установяване на категорията им.

**III. По документи:**

1. Копие на писмо с вх. № 45-00-698/08.12.2023 г. от гл. ас. д-р Владимир Славчев – научен ръководител на проучването и гл. ас. д-р Игор Лазаренко – директор на РИМ–Варна (Приложение 1).
2. Копие на Разрешение № 493/2023 г. за спасително археологическо проучване-издирване (Приложение 2).
3. Научен доклад на ръководителя за извършени археологически проучвания (редовни) с методите на геофизиката (Приложение 3).
4. Копие на Договор № ФСД-11-859/26.10.2023 г. за предварително археологическо проучване (Приложение 4).

**IV. Оглед на място:**

При огледа на извършеното археологическо проучване, от доклада на научния ръководител и проведените дискусии беше установено, че спасителното археологическо проучване – издирване на територията на инвестиционно намерение за изграждане на вятърен парк Добротич Уинд в землищата на селата Добротич, Искър, Калоян, Михалич, Есеница, Изворник, общ. Вълчи дол и Момчилово и Средно село, общ. Ветрино е извършено въз основа на Разрешение с № 493/2023 г., издадено от Председателя на съвета за теренни проучвания доц. д-р Христо Попов на д-р Владимир Страхилов Славчев, гл. ас. в РИМ-Варна, научен ръководител, със зам.-ръководител Станимир Георгиев Стойчев, РИМ-Шумен.

Финансирането на спасителното археологическо-издирване е в размер на 9 416, 67 лв. без ДДС (11 300 лв с включено ДДС) и е осигурено по **Договор № ФСД-11-859/26.10.2023 г.**, сключен между „Добротич Уинд" АД, със седалище и адрес на управление: област София, община Столична, гр. София, р-н Лозенец, бул. „Джеймс Баучер" № 51, ет. 16, представлявано от управителя

Севделина Йончева – Кумитски – Възложител и РИМ-Варна, представляван от гл. ас. д-р Игор Лазаренко – Директор и Желязка Дюлгерова – Главен счетоводител – Изпълнител.

**Целите на археологическото проучване са:** установяване наличие/липса на археологически паметници на територията на инвестиционното намерение.

Научният ръководител докладва, че археологическото проучване е проведено през м. декември 2023 г., в рамките на дванадесет работни (петнадесет календарни) дни. Издирването се е наложило, тъй като в района такова до момента не е извършвано. Задачата му е да се провери дали бъдещото инвестиционно намерение ще нарушени обекти в зоните, непокрити до момента от издирвания. Получената информация ще бъде основополагаща за изготвяне на Доклада за оценка на въздействието върху околната среда за стоежа и експлоатацията на ветроенергийния парк. Инвестиционното намерение е предвидено да бъде реализирано на територията на област Варна: в западната част на Община Вълчидол – в землищата на селата Добротич, Искър, Калоян, Михалич, Есеница, Изворник и в североизточната част на Община Ветрино – в землищата на селата Момчилово и Средно село. Общата площ на всички имоти, които ще бъдат засегнати 693 923 $m^2$. Отделно в границите на Община Вълчидол са планирани имоти за изграждане на подстанции, съоръжения за съхранение на електрическа енергия, кабелна мрежа, кабелни трасета и вътрешни пътища/връзки, при което ще бъдат засегнати още 209 927 $m^2$. Включването на вятърната централа към преносната електрическа мрежа ще се осъществи в подстанция 750/400/220kV Варна, за което ще бъдат изградени въздушни линии – 110kV – с 48 стълба със сервитут 481 дка и 400 kV – 48 стълба със сервитут 734 дка.

Ръководителят информира, че цялата площ е обходена с извършване на необходимото заснемане и документиране. По време на теренната работа са регистрирани следните археологически обекти: **едно селище**, **четири могилни некропола** и **седем единични могили**.

**Селището** се намира на 1,76 км 280° западно от село Добротич. Обектът заема площ от 120 дка. Археолозите го датират в праисторическата епоха (ранна каменномедна епоха; култура Хаманджия, фаза III – около 4900-4750 г. пр. Хр.) и средновековието (Първа българска държава, X-XI в.). Координатите на центъра са 43° 23' 59.0633" N и 27° 24' 13.2451" E; на границите: 43° 24' 02.8489" N 27° 24' 05.5788" E; 43° 24' 05.0317" N 27° 24' 20.3692" E; 43° 23' 53.5089" N 27° 24' 21.5778" E; 43° 23' 52.9137" N 27° 24' 05.3236" E. В тези очертания попада **строителната площадка на Ветрогенератор 14.** Строителните дейности ще засегнат този паметник и поради това **научният ръководител препоръчва той да бъде проучен предварително в очертанията на строителната площадка, а в зависимост от резултатите от предварителното проучване следва да се прецени дали се налага пълно проучване на обекта в рамките на строителната площадка**.

**Могила М 01** е с диаметър 80 м и височина 1,50 м. Азимут 331°, на 1,38 км на север-северозапад от центъра на с. Момчилово. Поради близостта на могилата до трасето на път, предвиден за използване при строежа на ветрогенераторния парк и поддръжката му, **научният ръководител препоръчва по време на прокопаването на кабелното трасе и строежа на обслужващия път в участъка край нея да се проведе археологическо наблюдение**.

**Могила М 02** – е с диаметър 70 м и височина 3,50 м. Азимут 9°, на 1,04 км северно от центъра на с. Момчилово. Част от нея се намира в поземлен имот 49000.4.4, частна собственост, но по-голямата е обособена в ПИ 49000.4.6, публична държавна собственост, категория 4, НТП, като археологически паметник на културата. Път, предвиден за строеж и комуникация, засяга периферията на могилата. Поради това, **според научният ръководител е наложително пълното ѝ проучване, което обаче би могло да се избегне, ако трасето се промени и се използва минаващия южно от него път**.

**Могила М 03** е с диаметър 60 м и височина 1,20 м. Азимут 354°, на 2,94 км северно от с. Михалич. Периферията ѝ в непосредствена близост до кабелно трасе и обслужващ път, поради което **ръководителят препоръчва при строежа да бъде проведено археологическо наблюдение**.

**Могила М 04** е с диаметър 90 м и височина 1,50 м. Азимут 181°, на 1,81 км южно от с. Михалич. **Научният ръководител препоръчва археологическо наблюдение при строежа на пътя, разделящ землищата на селата Михалич и Момчилово в участъка, минаващ северно от могилата**.

**Могила М 05** попада в северозападния ъгъл на площадката на **Ветрогенератор 59**. Диаметър ѝ е 80 м, височината – 0,80 м. Азимут 105°, на 1,59 км източно от с. Средно село. **Археолозите препоръчват преди започването на строителните дейности, могилният насип да бъде проучен напълно**.

**Могила М 06** е с диаметър 60 м и височина 4,50–5,00 м. Азимут 325°, на 0,8 км северозападно от с. Искър. **Археолозите препоръчват наблюдението ѝ при полагането на кабел и строежа на обслужващия път между землищата на селата Михалич и Искър в участъка южно от нея, тъй като той минава в непосредствена близост до обекта**.

**Могила М 07** е с диаметър 70 м и височина 2,00–2,50 м. Азимут 240°, на 1,8 км югозападно от с. Искър. **Според археолозите, преди започването на строителните дейности трябва да бъде проведено пълно проучване на могилния ѝ насип, тъй като кабелното трасе и пътят го пресичат през средата.**

**Могилен некропол МН 01,** съставен от **10 надгробни могили,** намиращ се в землищата на с. Михалич и на с. Добротич (в землището на Добротич попада могила 02). Центърът на некропола е с азимут 223°, на 1,78 км югозападно от с. Михалич. Координатите му са 43° 23' 36.0643" N 27° 26' 41.1358" E; точки на границите: 43° 23' 47.3654" N 27° 26' 25.7519" E; 43° 23' 48.0932" N 27° 26' 55.8843" E; 43° 23' 28.3665" N 27° 26' 55.5876" E; 43° 23' 27.1864" N 27° 26' 28.4267" E. **Според археологическия екип се налага пълно проучване на Могили 01 и 02 от него, тъй като те ще бъдат засегнати от пътя, използван за строеж на ветрогенераторна площадка**.

**Могилен некропол МН 02** се състои от 3 надгробни могили и се намира в землището на с. Искър. Центърът на некропола е с азимут 195°, на 2,7 км южно от с. Михалич. Координатите му са 43° 23' 35.0673" N 27° 26' 39.352" E. **Според екипа, от него пълно проучване се налага за Могила 01, която е пресечена от кабелното трасе и пътя за строеж и поддръжка. Археолозите допълвт, че ако в границите на Могила 03 от същия некропол ще попаднат стъпките на стълб за въздушната линия 400 kV, която минава над нея, тя също трябва да бъде проучена изцяло.**

**Могилен некропол МН 03** се състои от 2 надгробни могили в землището на с. Щипско. Центърът на некропола е с азимут 340°, на 3,7 км северозападно от с. Щипско. Координатите му са 43° 23' 15.0738" N 27° 26' 41.528" E. Могила 01 от него лежи в границите на сервитута на въздушната линия 400 kV. **Археолозите препоръчват пълно ѝ проучване, ако в нейните граници попаднат стъпките на стълб**.

**Могилен некропол МН 04** е съставен от 13 надгробни могили в землището на с. Средно село. Центърът на некропола е с азимут 110°, на 1,9 км източно от с. Средно село. Координатите му са 43° 23' 37.0875" N 27° 26' 37.524" E. Научният ръководител докладва, че обектът е най-силно застрашен от инвестиционното намерение. Трасето на пътя, разделящ землището на селото от това на с. Ветрино, минава през по-голямата част от могилите в некропола. **Тъй като този път е предвиден за строеж, полагане на кабелно трасе и обслужване, археолозите препоръчват пълно проучване на Могили 05, 06, 07, 08, 09, 10 и 13, но и предлагат по-приемлива алтернатива – това трасе, да бъде изместено.**

Научният ръководител докладва, че издирването на обекти на територията на инвестиционното намерение е с важно значение за археологическата наука. На първо място, в тази зона за първи път се открива селище от ранната каменномедна епоха. Характеристиката на подемния материал го отнася към третата фаза на културата Хаманджия, което доказва разпространението на това културно явление на територията на цяла Добруджа. Към момента това е най-югозападната точка на ареала на културата в началото на V хил. пр. Хр.

Откритото селище от Първата българска държава също е първо към момента за района. То показва, че зоната между концентрацията на обекти около Плиска и Белоградец е била свързана със селищата, намиращи се в района около дн. гр. Тервел и между тези две области следва да се търсят още подобни населени пунктове.

От особено значение са регистрираните надгробни могили и могилни некрополи. Съдейки от наблюденията, екипът допуска, че обхожданата територия е представлявала специфичен, гъсто населен микрорегион през ранната бронзова епоха. Регистрираните при издирването могили са малка част от съществуващите, и за пълното им документиране според ръководителя е необходимо пълномащабно издирване.

Към настоящия момент археологът не може да прецени стойността на регистрираните обекти от експозиционна гледна точка. Без пълноценни разкопки е неизвестно, в какво състояние са археологическите структури. Той допълва, че като специфични елементи на ландшафта, надгробните могили придават особен изглед на терена, и при реализацията на бъдещото инвестиционно намерение би било добре след проучването им, могилните насипи да се възстановят в първоначалния им вид.

При проверката по документи комисията установи, че теренната документация е водени редовно и в съответствие с изискванията на чл. 153 от ЗКН и Наредба № Н-00-0001 за извършване на теренни археологически проучвания.

Въз основа на направените констатации и след проведените обсъждания, комисията предлага на Министъра на културата следните

**V. Решения и препоръки:**

**1. Комисията приема проведеното спасително археологическо проучване – издирване** на територията на инвестиционно намерение за изграждане на вятърен парк Добротич Уинд в землищата на селата Добротич, Искър, Калоян, Михалич, Есеница, Изворник, общ. Вълчи дол и Момчилово и Средно село, общ. Ветрино, **за завършено** и осъществено на основание Разрешение за археологическо проучване, издадено по реда на чл. 148, ал. 2 от ЗКН, съгласно изискванията на чл. 153 от ЗКН.

**2. Комисията счита, че добитата информация от спасителното археологическо проучване – издирване** на територията на инвестиционно намерение за изграждане на вятърен парк Добротич Уинд в землищата на селата Добротич, Искър, Калоян, Михалич, Есеница, Изворник, общ. Вълчи дол и Момчилово и Средно село, общ. Ветрино **има висока научна стойност.**

**3. Въз основа доклад на научния ръководител и на огледа на място** на спасителното археологическо проучване – издирване на територията на инвестиционно намерение за изграждане на вятърен парк Добротич Уинд в землищата на селата Добротич, Искър, Калоян,

Михалич, Есеница, Изворник, общ. Вълчи дол и Момчилово и Средно село, общ. Ветрино, **комисията констатира, че:**

**- регистрирани са едно селище, четири могилни некропола и седем единични могили;**

**- в границите на регистрираното селище (координатите на центъра – 43° 23' 59.0633" N и 27° 24' 13.2451" E; на границите: 43° 24' 02.8489" N 27° 24' 05.5788" E; 43° 24' 05.0317" N 27° 24' 20.3692" E; 43° 23' 53.5089" N 27° 24' 21.5778" E; 43° 23' 52.9137" N 27° 24' 05.3236"E) попада строителната площадка на Ветрогенератор 14;**

**- Могила М 01 се намира в близост на до трасето на път, предвиден за използване при строежа на ветрогенераторния парк и поддръжката му;**

**- път, предвиден за строеж и комуникация, засяга периферията на Могила М 02 (част от нея се намира в поземлен имот 49000.4.4, частна собственост, но по-голямата е обособена в ПИ 49000.4.6, публична държавна собственост, НТП, като археологически паметник на културата);**

**- периферията на Могила М 03 е в непосредствена близост до кабелно трасе и обслужващ път;**

**- северно от Могила М 04 е предвиден участък от път, разделящ землищата на селата Михалич и Момчилово;**

**- Могила М 05 попада в северозападния ъгъл на площадката на Ветрогенератор 59;**

**- в непосредствена близост южно от Могила М 06 е предвидено полагането на кабел и строежа на обслужващия път между землищата на селата Михалич и Искър;**

**- предвидено е кабелно трасе и път да пресичат през средата Могила М 07;**

**- Могили 01 и 02 от Могилен некропол МН 01, ще бъдат засегнати от пътя, използван за строеж на ветрогенераторна площадка;**

**- Могила 01 от Могилен некропол МН 02, ще бъде пресечена от кабелното трасе и пътя за строеж и поддръжка;**

**- има вероятност в границите на Могила 03 от Могилен некропол МН 02 да попаднат стъпките на стълб за въздушната линия 400 kV, която минава над нея;**

**- Могила 01 от Могилен некропол МН 03 лежи в границите на сервитута на въздушната линия 400 kV;**

**- Могили 05, 06, 07, 08, 09, 10 и 13 от Могилен некропол МН 04** са застрашени от прокарването трасе на пътя, разделящ землището на селото от това на с. Ветрино;

**4.** Въз основа доклада на научния ръководител и на огледа на място, **комисията препоръчва:**

**- да бъде извършено археологическо наблюдение по време на строителните дейности** (прокопаването на кабелното трасе и строежа на обслужващия път) **в, или в непосредствена близост до Могила М 01; Могила М 03; Могила М 04; и Могила М 06.**

**- да бъдат извършени спасителни археологически проучвания:**

**1) на регистрираното селище в границите (очертанията) на строителната площадка;**

**2) на Могила М 02** (или по преценка на инвеститора да се предприемат действия по промяна на трасето на път, предвиден за строеж и комуникация, извън обхвата на обекта);

**3) при изграждането на площадката на Ветрогенератор 59 в северозападния ъгъл Могила М 05;**

**4) на Могила М 07;**

**5) на Могили 01 и 02 от Могилен некропол МН 01;**

**6) на Могила 01 от Могилен некропол МН 02;**

**7) <u>на Могила 03 от Могилен некропол МН 02</u>** <u>(в случай, че стъпките на стълб за въздушната линия 400 kV попаднат в границите на обекта);</u>

**8) <u>на Могила 01 от Могилен некропол МН 03</u>** <u>(в случай, че в нейните граници попаднат стъпките на стълб на въздушната линия 400 kV);</u>

**9) <u>на Могили 05, 06, 07, 08, 09, 10 и 13 от Могилен некропол МН 04</u>** <u>(или по преценка на инвеститора да се предприемат действия по промяна на кабелното трасе и пътя извън обхвата на обектите).</u>

5. Екземпляр от теренната да бъде предаден, според изискванията по чл. 153, ал. 2 от ЗКН на хартиен или електронен носител в Националния документален архив на НИНКН/МК до месец април 2024 г.

Настоящият протокол е съставен в четири еднообразни екземпляра – за МК, НИНКН, РИМ-Варна и „Добротич Уинд“ АД, със седалище и адрес на управление: област София, община Столична, гр. София, р-н Лозенец, бул. „Джеймс Баучер“ № 51, ет. 16, представлявано от управителя Севделина Йончева – Кумитски.

**Приложения: съгласно текста.**

**ПРЕДСЕДАТЕЛ:** .....
(Никола Кацарски)

**ЧЛЕНОВЕ:**

1. .....
(доц. д-р Мария Манолова-Войкова)

2. .....
(гл. ас. д-р Игор Лазаренко)

Приложение 1

МИНИСТЕРСТВО НА КУЛТУРАТА
Вх № 45-00-698
Дата 08-12-2023

РЕГИОНАЛЕН ИСТОРИЧЕСКИ МУЗЕЙ ВАРНА

VARNA REGIONAL MUSEUM OF HISTORY

Варна 9000, бул. "Мария Луиза" № 41, тел. 052/ 681 - 012; факс: 052/ 681 - 025; e-mail: rim@museumvarna.com
9000 Varna, 41 Maria Louisa blvd., phone: +359 52/ 681 - 012; +359 52/ 681 - 025; e-mail: rim@museumvarna.com

РЕГИОНАЛЕН ИСТОРИЧЕСКИ МУЗЕЙ ВАРНА
РД-07-981
05.12.2023 г.

**ДО**
**ДИРЕКТОРА НА**
**ГЛАВНА ДИРЕКЦИЯ**
**„ИНСПЕКТОРАТ ЗА**
**ОПАЗВАНЕ НА КУЛТУРНОТО НАСЛЕДСТВО"**
**МИНИСТЕРСТВО НА КУЛТУРАТА**

*Относно*: Назначаване на експертна комисия за приемане на спасително археологическо издирване на територията на инвестиционно намерение за изграждане на вятърен парк „Добротич Уинд" в землищата на селата Добротич, Искър, Калоян, Михалич, Есеница, Изворник – община Вълчи дол, както и в землищата на селата Момчилово и Средно село – община Ветрино

**УВАЖАЕМИ Г-Н ДИРЕКТОР,**

Във връзка с приключилото за сезона спасително археологическо издирване на територията на инвестиционно намерение за изграждане на вятърен парк „Добротич Уинд" в землищата на селата Добротич, Искър, Калоян, Михалич, Есеница, Изворник – община Вълчи дол, както и в землищата на селата Момчилово и Средно село – община Ветрино, Ви моля да назначите експертна комисия за приемане на проучванията по чл. 158а от ЗКН.

Проучването се извърши с разрешение № 493/2023 г. (приложено към писмото) с ръководител В. Славчев.

С уважение,

(гл. ас. д-р Владимир Славчев,
научен ръководител на проучването)

(гл. ас. д-р Игор Лазаренко,
Директор на РИМ-Варна)

РЕГИОНАЛЕН ИСТОРИЧЕСКИ МУЗЕЙ ВАРНА

Приложение 2

НАЦИОНАЛЕН АРХЕОЛОГИЧЕСКИ ИНСТИТУТ С МУЗЕЙ – БЪЛГАРСКА АКАДЕМИЯ НА НАУКИТЕ
СЪВЕТ ЗА ТЕРЕННИ ПРОУЧВАНИЯ

# Р А З Р Е Ш Е Н И Е
## ЗА СПАСИТЕЛНО АРХЕОЛОГИЧЕСКО ПРОУЧВАНЕ

**№ 493 / 2023 г.**

КОПИЕ: РУ на МВР – Вълчи дол, Ветрино
КОПИЕ: Община Вълчи дол; Община Ветрино
КОПИЕ: РИМ – Варна
КОПИЕ: Регионален инспектор от ГД „ИОКН"-МК

На основание на чл. 148 ал. 2, във връзка с чл.152 ал. 1 от Закона за културното наследство,

РАЗРЕШАВАМ

на д-р ВЛАДИМИР СТРАХИЛОВ СЛАВЧЕВ гл.ас. в РИМ-Варна - научен ръководител

със зам.-ръководител Станимир Георгиев Стойчев, РИМ-Шумен

да извършат спасително археологическо проучване – **издирване** на територията на инвестиционно намерение за изграждане на вятърен парк Добротич Уинд в землищата на селата Добротич, Искър, Калоян, Михалич, Есеница, Изворник, общ. Вълчи дол и Момчилово и Средно село, общ. Ветрино

основни научни цели на проучването: установяване наличие/липса на археологически паметници на територията на инвестиционното намерение

метод на проучването: издирване

възможност за използване на специални технически средства по ред, определен с Наредба по чл. 147, ал. 6

Разрешението за извършване на теренни археологически проучвания е със срок до края на календарната година.

Председател на Съвета за теренни проучвания:

доц. д-р Христо Попов

Machine Translated by Google



## РАЗДЕЛ 1: Идентификация на веществото/сместа и на компанията/предприятието

### 1.1 Идентификатор на продукта

| | |
|---|---|
| Име на продукта | Optigear Synthetic CT 320 |
| Код на продукта | 467536-FR01 |
| SDS # | 467536 |
| Вид на продукта | Течност. |

### 1.2 Съответни идентифицирани употреби на веществото или сместа и употреби, които не се препоръчват

| | |
|---|---|
| Употреба на веществото/ смес | Смазка за зъбни колела<br>За специфични съвети за приложение вижте подходящия лист с технически данни или се консултирайте с представител на нашата компания. |

### 1.3 Подробности за доставчика на информационния лист за безопасност

| | |
|---|---|
| Доставчик | Lubricants UK Limited,<br>Chertsey Road,<br>Сънбъри на Темза,<br>Мидълсекс,<br>TW16 7BP<br><br>+44 (0)345 600 8125 |
| Имейл адрес | MSDSadvice@bp.com |

### 1.4 Телефонен номер за спешни случаи

| | |
|---|---|
| СПЕШЕН СЛУЧАЙ ТЕЛЕФОНЕН НОМЕР | Carechem: +44 (0) 1235 239 670 (24/7) |

## РАЗДЕЛ 2: Идентификация на опасностите

### 2.1 Класифициране на веществото или сместа

| | |
|---|---|
| Дефиниция на продукта | смес |

Класификация съгласно Регламент (ЕО) № 1272/2008 [CLP/GHS]

Не е класифициран.

Вижте раздели 11 и 12 за по-подробна информация относно ефектите върху здравето и симптомите и опасностите за околната среда.

### 2.2 Елементи на етикета

| | |
|---|---|
| Сигнална дума | Няма сигнална дума. |
| Предупреждения за опасност | Не са известни значителни ефекти или критични опасности. |

Препоръки за безопасност

| | |
|---|---|
| Предотвратяване | Не е приложимо. |
| Отговор | Не е приложимо. |
| Съхранение | Не е приложимо. |
| Изхвърляне | Не е приложимо. |
| Опасни съставки | Не е приложимо. |
| Допълнителни елементи на етикета | Съдържа амини, C10-14-трет-алкил. Може да предизвика алергична реакция.<br>Информационният лист за безопасност се предлага при поискване. |

Регламент на ЕС (ЕО) № 1907/2006 (REACH)

| | |
|---|---|
| Приложение XVII - Ограничения за производството, пускане на пазара и употреба на определени опасни вещества, смеси и изделия | Не е приложимо. |

Специални изисквания към опаковката

Machine Translated by Google



## РАЗДЕЛ 2: Идентификация на опасностите

| | |
|---|---|
| Контейнерите да бъдат снабдени със закопчалки, защитени от деца | Не е приложимо. |
| Тактилно предупреждение за опасност | Не е приложимо. |

### 2.3 Други опасности

| | |
|---|---|
| Резултати от PBT и vPvB оценка | Продуктът не отговаря на критериите за PBT или vPvB съгласно Регламент (ЕО) № 1907/2006, Приложение XIII. |
| Продуктът отговаря на критериите за PBT или vPvB съгласно Регламент (ЕО) No. 1907/2006, Приложение XIII | Тази смес не съдържа никакви вещества, които са оценени като PBT или vPvB. |
| Други опасности, които не водят до класифициране | Обезмасляване на кожата. |

## РАЗДЕЛ 3: Състав/информация за съставките

### 3.2 Смеси

| | |
|---|---|
| Дефиниция на продукта | смес |

Синтетично масло и добавки.

| Име на продукта/съставката | Идентификатори | % | Класификация | Специфична конц. Граници, М-фактори и ATE | Тип |
|---|---|---|---|---|---|
| Амини, C10-14-трет.-алкил | ДОСТИГНАТ #: 01-2119456798-18<br>ЕС: 701-175-2<br>CAS: - | <0,1 | Остра токсичност. 4, H302<br>Остра токсичност. 3, H311<br>Остра токсичност. 2, H330<br>Skin Corr. 1B, H314<br>Заболяване на очите. 1, H318<br>Чувствителност на кожата 1A, H317<br>STOT SE 3, H335<br>Aquatic Acute 1, H400<br>Aquatic Chronic 1, H410 | ATE [Орално] = 500 mg/kg<br>ATE [дермално] = 300 mg/kg<br>ATE [Вдишване (пари)] = 0,5 mg/l<br>M [остър] = 1<br>M [хронична] = 1 | [1] |

Тип

[1] Вещество, класифицирано като опасно за здравето или околната среда

Границите на професионална експозиция, ако има такива, са изброени в раздел 8.

## РАЗДЕЛ 4: Мерки за първа помощ

### 4.1 Описание на мерките за първа помощ

| | |
|---|---|
| Зрителен контакт | В случай на контакт, незабавно изплакнете очите обилно с вода в продължение на поне 15 минути. Клепачите трябва да се държат далеч от очната ябълка, за да се осигури цялостно изплакване. Проверете за контактни лещи и ги отстранете. Потърсете медицинска помощ. |
| Контакт с кожата | Измийте кожата старателно със сапун и вода или използвайте признат почистващ препарат за кожа. Свалете замърсеното облекло и обувки. Изперете дрехите преди повторна употреба. Почистете обувките старателно преди повторна употреба. Потърсете медицинска помощ, ако се развие дразнене. |
| Вдишване | При вдишване изведете на чист въздух. Потърсете медицинска помощ, ако се появят симптоми. |
| Поглъщане | Не предизвиквайте повръщане, освен ако не е предписано от медицински персонал. Потърсете медицинска помощ, ако се появят симптоми. |
| Защита на оказващите първа помощ | Не трябва да се предприемат действия, които включват личен риск или без подходящо обучение. |

### 4.2 Най-важните остри и настъпващи след известен период от време симптоми и ефекти

Вижте раздел 11 за по-подробна информация относно ефектите върху здравето и симптомите.

Потенциални остри последици за здравето

| | |
|---|---|
| Вдишване | Вдишването на пари при околни условия обикновено не е проблем поради ниското налягане на парите. |
| Поглъщане | Не са известни значителни ефекти или критични опасности. |
| Контакт с кожата | Обезмасляване на кожата. Може да причини сухота и раздразнение на кожата. |
| Зрителен контакт | Не са известни значителни ефекти или критични опасности. |

Забавени и незабавни ефекти, както и хронични ефекти от краткотрайна и дългосрочна експозиция

| | |
|---|---|
| Вдишване | Прекомерното излагане на вдишване на въздушни капчици или аерозоли може да причини дразнене на дихателните пътища. |
| Поглъщане | Поглъщането на големи количества може да причини гадене и диария. |

Machine Translated by Google



## РАЗДЕЛ 4: Мерки за първа помощ

| | |
|---|---|
| Контакт с кожата | Продължителният или повтарящ се контакт може да обезмасли кожата и да доведе до дразнене и/или дерматит. |
| Зрителен контакт | Потенциален риск от преходно парене или зачервяване при случаен контакт с очите. |

### 4.3 Индикация за необходимостта от всякакви незабавни медицински грижи и специално лечение

| | |
|---|---|
| Бележки към лекаря | Лечението като цяло трябва да бъде симптоматично и насочено към облекчаване на всички ефекти. |

## РАЗДЕЛ 5: Противопожарни мерки

### 5.1 Пожарогасителни средства

| | |
|---|---|
| Подходящи пожарогасителни средства | В случай на пожар използвайте пяна, сух химикал или пожарогасител с въглероден диоксид или спрей. |
| Неподходящи пожарогасителни средства | Не използвайте водна струя. Използването на водна струя може да доведе до разпространение на огъня чрез пръскане на горящия продукт. |

### 5.2 Особени опасности, произтичащи от веществото или сместа

| | |
|---|---|
| Опасности от веществото или сместа | Възпламеняване на стърготини – Чистите масла за металообработка могат да изпарят, да се разложат термично или да се възпламенят, ако влязат в контакт с нагорещени стружки. За да сведете до минимум генерирането на нагорещени до червено стърготини, уверете се, че достатъчен поток от масло е правилно насочен към режещия ръб на инструмента, за да го наводни по време на операциите на рязане. Като допълнителна предпазна мярка стружките трябва редовно да се почистват от непосредствената зона, за да се предотврати рискът от пожар. При пожар или нагряване ще настъпи повишаване на налягането и контейнерът може да се пръсне. |
| Опасни продукти на горене | Продуктите от горенето могат да включват следното:<br>въглеродни оксиди (CO, CO2) (въглероден оксид, въглероден диоксид)<br>метален оксид/оксиди |

### 5.3 Съвети за пожарникарите

| | |
|---|---|
| Специални предпазни мерки за пожарникарите | Не трябва да се предприемат действия, които включват личен риск или без подходящо обучение. Незабавно изолирайте мястото на инцидента, като изведете всички хора от района на инцидента, ако има пожар. |
| Специални предпазни средства за пожарникари | Пожарникарите трябва да носят подходящо защитно оборудване и автономни дихателни апарати (SCBA) с лицева част, работеща в режим на положително налягане. Облеклото за пожарникари (включително каски, защитни ботуши и ръкавици), отговарящо на европейския стандарт EN 469, ще осигури основно ниво на защита при химически инциденти. |

## РАЗДЕЛ 6: Мерки при аварийно изпускане

### 6.1 Лични предпазни мерки, защитно оборудване и процедури при спешни случаи

| | |
|---|---|
| За неавариен персонал | Не трябва да се предприемат действия, които включват личен риск или без подходящо обучение. Евакуирайте околните райони. Пазете ненужен и незащитен персонал от влизане. Не докосвайте и не минавайте през разлят материал. Подовете може да са хлъзгави; бъдете внимателни, за да избегнете падане. Поставете подходящи лични предпазни средства. |
| За спешни лица | Ако е необходимо специално облекло за справяне с разлива, вземете под внимание информацията в раздел 8 относно подходящи и неподходящи материали. Вижте също информацията в "За неавариен персонал". |

| | |
|---|---|
| 6.2 Предпазни мерки за околната среда | Избягвайте разпръскване на разлят материал и оттичане и контакт с почвата, водните пътища, дренажите и канализацията. Информирайте съответните органи, ако продуктът е причинил замърсяване на околната среда (канализация, водни пътища, почва или въздух). |

### 6.3 Методи и материали за ограничаване и почистване

| | |
|---|---|
| Малък разлив | Спрете теча, ако няма риск. Преместете контейнерите от зоната на разлива. Попийте с инертен материал и поставете в подходящ контейнер за отпадъци. Изхвърлете чрез лицензиран изпълнител за изхвърляне на отпадъци. |
| Голям разлив | Спрете теча, ако няма риск. Преместете контейнерите от зоната на разлива. Предотвратете навлизането в канализацията, водни течения, мазета или затворени пространства. Ограничете и съберете разлива с незапалими, абсорбиращ материал, напр. пясък, пръст, вермикулит или диатомит и поставете в контейнер за изхвърляне в съответствие с местните разпоредби. Изхвърлете чрез лицензиран изпълнител за изхвърляне на отпадъци. |
| 6.4 Позоваване на други раздели | Вижте Раздел 1 за информация за контакт при спешни случаи.<br>Вижте раздел 5 за противопожарни мерки.<br>Вижте Раздел 8 за информация относно подходящи лични предпазни средства.<br>Вижте раздел 12 за предпазни мерки за околната среда.<br>Вижте раздел 13 за допълнителна информация за третиране на отпадъци. |

Machine Translated by Google



## РАЗДЕЛ 7: Работа и съхранение

### 7.1 Предпазни мерки за безопасна работа

**Защитни мерки**

Поставете подходящи лични предпазни средства. Концентрациите на мъгла, дим и изпарения в затворени пространства могат да доведат до образуването на експлозивна атмосфера. Прекомерно пръскане, трябва да се избягва разбъркване или нагряване. По време на обработка на метал твърди частици от детайли или инструменти ще замърсят течността и могат да причинят ожулвания на кожата. Когато такива ожулвания водят до проникване в кожата, трябва да се приложи първа помощ възможно най-скоро. Наличието на определени метали в детайла или инструмента, като хром, кобалт и никел, може да замърси металообработващата течност, както и бактерии, и в резултат на това може да предизвика алергични и други кожни реакции, особено ако личната хигиена е недостатъчна.

**Съвети за обща хигиена на труда**

Яденето, пиенето и пушенето трябва да бъдат забранени в зоните, където се работи с този материал, съхраняват и обработват. Измийте обилно след работа. Свалете замърсеното облекло и защитно оборудване, преди да влезете в местата за хранене. Вижте също раздел 8 за допълнителна информация относно хигиенните мерки.

### 7.2 Условия за безопасно съхранение, включително всякакви несъвместимости

Съхранявайте в съответствие с местните разпоредби. Съхранявайте на сухо, хладно и добре проветриво място, далеч от несъвместими материали (вижте Раздел 10). Пазете от топлина и пряка слънчева светлина. Съхранявайте контейнера плътно затворен и запечатан до готовност за употреба. Контейнерите, които са били отворени, трябва внимателно да се затворят отново и да се държат изправени, за да се предотврати изтичане. Съхранявайте и използвайте само в оборудване/контейнери, предназначени за употреба с този продукт. Да не се съхранява в контейнери без етикет.

**Неподходящ**

Продължително излагане на повишена температура

### 7.3 Специфична крайна употреба(и)

**Препоръки**

Вижте раздел 1.2 и сценарии на експозиция в приложението, ако е приложимо.

## РАЗДЕЛ 8: Контрол на експозицията/лични предпазни средства

### 8.1 Контролни параметри

**Граници на професионална експозиция**

Не е известна гранична стойност на експозиция.

Въпреки че в този раздел могат да бъдат показани специфични OEL за определени компоненти, други компоненти може да присъстват във всяка мъгла, образувани пари или прах. Поради това специфичните OELs може да не са приложими за продукта като цяло и се предоставят само за насоки.

**Препоръчителни процедури за наблюдение**

Трябва да се направи препратка към стандарти за мониторинг, като например следното: Европейски стандарт EN 689 (Атмосфера на работното място - Ръководство за оценка на експозицията чрез вдишване на химически агенти за сравнение с гранични стойности и стратегия за измерване) Европейски стандарт EN 14042 (Атмосфера на работното място - Ръководство за прилагане и използване на процедури за оценка на експозицията на химични и биологични агенти) Европейски стандарт EN 482 (Атмосфера на работното място - Общи изисквания за изпълнение на процедури за измерване на химични агенти) Препратка към национални ръководства за методи за определяне на опасни вещества също ще бъдат необходими.

**Изведено ниво без ефект**

Няма налични DNEL/DMEL.

**Прогнозна концентрация без ефект**

Няма налични PNEC

### 8.2 Контрол на експозицията

**Подходящ инженерен контрол**

Осигурете смукателна вентилация или друг инженерен контрол, за да поддържате съответните концентрации във въздуха под съответните им граници на професионална експозиция.
Всички дейности, включващи химикали, трябва да бъдат оценени за техните рискове за здравето, за да се гарантира, че експозициите са адекватно контролирани. Личните предпазни средства трябва да се вземат предвид само след като други форми на контролни мерки (напр. инженерни проверки) са били подходящо оценени.
Личните предпазни средства трябва да отговарят на съответните стандарти, да са подходящи за употреба, да се поддържат в добро състояние и да се поддържат правилно.
Трябва да се консултирате с вашия доставчик на лични предпазни средства за съвет относно избора и подходящите стандарти. За допълнителна информация се свържете с вашата национална организация за стандарти.
Окончателният избор на защитно оборудване ще зависи от оценката на риска. Важно е да се гарантира, че всички елементи на личните предпазни средства са съвместими.

**Индивидуални мерки за защита**

**Хигиенни мерки**

Измивайте старателно ръцете, предмишниците и лицето след работа с химически продукти, преди хранене, пушене и ползване на тоалетна и в края на работния период. Уверете се, че станциите за промиване на очите и безопасните душове са близо до местоположението на работната станция.

**Защита на дихателните пътища**

Machine Translated by Google



## РАЗДЕЛ 8: Контрол на експозицията/лични предпазни средства

В случай на недостатъчна вентилация, носете подходящо дихателно оборудване.
За защита срещу металообработващи течности трябва да се избере защита на дихателните пътища, която е класифицирана като „устойчива на масло“ (клас R) или устойчива на масло (клас P), където е подходящо. В зависимост от нивото на замърсители във въздуха, пречистващ въздуха полумаска респиратор (с HEPA филтър), включително за еднократна употреба (P- или R-серия) (за маслена мъгла под 50 mg/m3), или всякакъв задвижван, пречистващ въздуха респиратор, оборудван с качулка или каска и HEPA филтър (за маслена мъгла под 125 mg/m3).
Когато органичните изпарения представляват потенциална опасност по време на металообработващи операции, може да е необходим комбиниран филтър за частици и органични изпарения.
Правилният избор на респираторна защита зависи от химикалите, с които се работи, условията на работа и употреба и състоянието на дихателната апаратура. Трябва да се разработят процедури за безопасност за всяко предвидено приложение.
Следователно оборудването за дихателна защита трябва да се избира след консултация с доставчика/производителя и с пълна оценка на условията на работа.

Защита на очите/лицето

Предпазни очила със странични предпазители.

Защита на кожата

Защита на ръцете

Главна информация:

Тъй като специфичните работни среди и практиките за обработка на материали се различават, трябва да се разработят процедури за безопасност за всяко предвидено приложение. Правилният избор на защитни ръкавици зависи от химикалите, с които се работи, и условията на работа и употреба. Повечето ръкавици осигуряват защита само за ограничен период от време, преди да трябва да бъдат изхвърлени и заменени (дори най-добрите химически устойчиви ръкавици ще се развалят след многократно излагане на химикали).

Ръкавиците трябва да се избират след консултация с доставчика/производителя и като се вземе предвид пълна оценка на условията на работа.

Препоръчва се: Нитрилови ръкавици.
Време на пробив:

Данните за времето на пробив се генерират от производителите на ръкавици при условия на лабораторни тестове и показват колко дълго може да се очаква една ръкавица да осигури ефективна устойчивост на проникване. Важно е, когато се следват препоръките за време за пробив, да се вземат предвид действителните условия на работното място. Винаги се консултирайте с вашия доставчик на ръкавици за актуална техническа информация относно времената на пробив за препоръчания тип ръкавици.
Нашите препоръки за избор на ръкавици са следните:

Непрекъснат контакт:

Ръкавици с минимално време на пробив от 240 минути или >480 минути, ако могат да се получат подходящи ръкавици.

Ако не са налични подходящи ръкавици, които да предложат това ниво на защита, ръкавици с по-кратко време на пробив може да са приемливи, стига да се определят и спазват подходящи режими за поддръжка и подмяна на ръкавици.

Краткосрочна защита / защита от пръски:

Препоръчителни времена за пробив, както по-горе.
Признава се, че за краткосрочни, преходни експозиции обикновено могат да се използват ръкавици с по-кратко време на пробив.
Следователно трябва да се определят и стриктно да се спазват подходящи режими за поддръжка и подмяна.

Дебелина на ръкавицата:

За общи приложения препоръчваме ръкавици с дебелина, обикновено по-голяма от 0,35 mm.

Трябва да се подчертае, че дебелината на ръкавицата не е непременно добър показател за устойчивостта на ръкавицата към конкретен химикал, тъй като ефективността на проникване на ръкавицата ще зависи от точния състав на материала на ръкавицата. Следователно изборът на ръкавици трябва също да се основава на съобразяване с изискванията на задачата и познаване на времето за пробив.
Дебелината на ръкавицата също може да варира в зависимост от производителя на ръкавицата, вида и модела на ръкавицата. Поради това винаги трябва да се вземат предвид техническите данни на производителя, за да се гарантира изборът на най-подходящата ръкавица за задачата.

Забележка: В зависимост от дейността, която се извършва, за специфични задачи може да са необходими ръкавици с различна дебелина. Например:

• Може да са необходими по-тънки ръкавици (до 0,1 мм или по-малко), когато е необходима висока степен на ръчна сръчност. Въпреки това е вероятно тези ръкавици да осигурят краткотрайна защита и обикновено са само за еднократна употреба, след което се изхвърлят.

Machine Translated by Google



## РАЗДЕЛ 8: Контрол на експозицията/лични предпазни средства

• Може да са необходими по-дебели ръкавици (до 3 mm или повече), когато има механично (също така като химически) риск, т.е. където има потенциал за абразия или пробиване.

**Кожа и тяло**

Използването на защитно облекло е добра индустриална практика.
Личните предпазни средства за тялото трябва да бъдат избрани въз основа на изпълняваната задача и свързаните рискове и трябва да бъдат одобрени от специалист преди работа с този продукт.

Гащеризоните от памук или полиестер/памук ще осигурят защита само срещу леко повърхностно замърсяване, което няма да проникне в кожата. Гащеризоните трябва да се перат редовно. Когато рискът от излагане на кожата е висок (напр. при почистване на разливи или ако има риск от пръски), тогава ще са необходими устойчиви на химикали престилки и/или непроницаеми за химикали костюми и ботуши.

**Обърнете се към стандартите:**

Защита на дихателните пътища: EN 529
Ръкавици: EN 420, EN 374
Защита на очите: EN 166
Филтърна полумаска: EN 149
Филтърна полумаска с клапан: EN 405
Полумаска: EN 140 плюс филтър
Маска за цялото лице: EN 136 плюс филтър
Филтри за твърди частици: EN 143
Газови/комбинирани филтри: EN 14387

**Контрол на експозицията на околната среда**

Емисиите от вентилацията или работното оборудване трябва да бъдат проверени, за да се гарантира, че отговарят на изискванията на законодателството за опазване на околната среда. В някои случаи ще са необходими скрубери за дим, филтри или инженерни модификации на технологичното оборудване за намаляване на емисиите до приемливи нива.

## РАЗДЕЛ 9: Физични и химични свойства

Условията за измерване на всички свойства са при стандартна температура и налягане, освен ако не е посочено друго.

### 9.1 Информация за основните физични и химични свойства

**Външен вид**

| | |
|---|---|
| Физическо състояние | Течност. |
| Цвят | Жълто. [Светлина] |
| миризма | Не е наличен. |
| Праг на миризма | Не е наличен. |
| pH | Не е приложимо. |
| Точка на топене/точка на замръзване | Не е наличен. |
| Начална точка на кипене и интервал на кипене | Не е наличен. |
| Точка на течливост | -45 °C |
| Пламна точка | Отворена чаша: 245°C (473°F) [Кливланд] |
| Скорост на изпарение | Не е наличен. |
| Запалимост (твърдо вещество, газ) | Не е наличен. |
| Долна и горна граница на експлозия | Не е наличен. |

**Парно налягане**

| | Парно налягане при 20° C | | | Парно налягане при 50° C | | |
|---|---|---|---|---|---|---|
| Име на съставката | mm Hg | kPa | Метод | mm Hg | kPa | метод |
| Дек-1-ен, хомополимер, хидрогениран дек-1-ен, олигомери, хидрогениран | <0,0041 | <0,00055 | ASTM E 1194-87 | | | |
| 1-додецен, полимер с 1-децен, хидрогениран | 0,0000000021 | 0,00000000027 | EC A.4 | | | |
| 1-додецен, полимер с 1-децен и 1-октен, хидрогениран | 0,0000000021 | 0,00000000027 | EC A.4 | | | |

**Относителна плътност на парите** Не е наличен.

**Относителна плътност** Не е наличен.

Machine Translated by Google



## РАЗДЕЛ 9: Физични и химични свойства

**Плътност** <1000 kg/m³ (<1 g/cm³) при 15°C

**Разтворимост(и)**

| Медия | Резултат |
|---|---|
| вода | Не е разтворим |

**Коефициент на разпределение: n-октанол/вода** Не е приложимо.

**Температура на самозапалване**

| Име на съставката | °C | °F | Метод |
|---|---|---|---|
| Дек-1-ен, хомополимер, хидрогениран дек-1-ен, олигомери, хидрогениран | 343 до 369 | 649.4 до 696.2 | ASTM D 2159 |

**Температура на разлагане** Не е наличен.

**Вискозитет** Кинематично: 335 mm2 /s (335 cSt) при 40°C
Кинематично: 40 mm2 /s (40 cSt) при 100°C

**Експлозивни свойства** Не е налично.

**Оксидиращи свойства** Не е наличен.

**Характеристики на частиците**

**Среден размер на частиците** Не е приложимо.

**9.2 Друга информация**

Няма допълнителна информация.

## РАЗДЕЛ 10: Стабилност и реактивност

**10.1 Реактивност** Няма конкретни данни от тестове за този продукт. Вижте Условия, които трябва да се избягват и Несъвместими материали за допълнителна информация.

**10.2 Химична стабилност** Продуктът е стабилен.

**10.3 Възможност за опасни реакции** При нормални условия на съхранение и употреба няма да възникнат опасни реакции.
При нормални условия на съхранение и употреба няма да настъпи опасна полимеризация.

**10.4 Условия, които трябва да се избягват** Избягвайте всички възможни източници на запалване (искра или пламък).

**10.5 Несъвместими материали** Реактивоспособен или несъвместим със следните материали: окисляващи материали.

**10.6 Опасни продукти на разпадане** При нормални условия на съхранение и употреба не трябва да се образуват опасни продукти от разлагането.

## РАЗДЕЛ 11: Токсикологична информация

**11.1 Информация за класовете на опасност, както са определени в Регламент (ЕО) № 1272/2008**

**Оценки на остра токсичност**

| Име на продукта/съставката | Перорално (mg/kilogram) | Дермален (mg/kg) | Вдишване (газове) (ppm) | Вдишване (пари) (мг/л) | Вдишване (прах и мъгла) (мг/л) |
|---|---|---|---|---|---|
| Амини, C12-14-трет.-алкил | 500 | 300 | N/A | 0,5 | N/A |

**Информация за вероятните пътища на експозиция** Очаквани пътища на влизане: през кожата, вдишване, очи.

**Потенциални остри последици за здравето**

**Вдишване** Вдишването на пари при околни условия обикновено не е проблем поради ниското налягане на парите.

**Поглъщане** Не са известни значителни ефекти или критични опасности.

**Контакт с кожата** Обезмасляване на кожата. Може да причини сухота и раздразнение на кожата.

**Зрителен контакт** Не са известни значителни ефекти или критични опасности.

**Симптоми, свързани с физичните, химичните и токсикологичните характеристики**

**Вдишване** Няма конкретни данни.

**Поглъщане** Няма конкретни данни.

Machine Translated by Google



## РАЗДЕЛ 11: Токсикологична информация

| | |
|---|---|
| Контакт с кожата | Неблагоприятните симптоми могат да включват следното:<br>раздразнение<br>сухота<br>напукване |
| Зрителен контакт | Няма конкретни данни. |

Забавени и незабавни ефекти, както и хронични ефекти от краткотрайна и дългосрочна експозиция

| | |
|---|---|
| Вдишване | Прекомерното излагане на вдишване на въздушни капчици или аерозоли може да причини дразнене на дихателните пътища. |
| Поглъщане | Поглъщането на големи количества може да причини гадене и диария. |
| Контакт с кожата | Продължителният или повтарящ се контакт може да обезмасли кожата и да доведе до дразнене и/или дерматит. |
| Зрителен контакт | Потенциален риск от преходно парене или зачервяване при случаен контакт с очите. |

Потенциални хронични ефекти върху здравето

| | |
|---|---|
| Общ | Не са известни значителни ефекти или критични опасности. |
| Канцерогенност | Не са известни значителни ефекти или критични опасности. |
| Мутагенност | Не са известни значителни ефекти или критични опасности. |
| Ефекти върху развитието | Не са известни значителни ефекти или критични опасности. |
| Ефекти върху плодовитостта | Не са известни значителни ефекти или критични опасности. |

### 11.2 Информация за други опасности

#### 11.2.1 Ендокринни смущаващи свойства

Не е наличен.

| | |
|---|---|
| Забележки - Ендокринен разрушител - Здраве | Не е наличен. |

#### 11.2.2 Друга информация

Не е наличен.

## РАЗДЕЛ 12: Екологична информация

### 12.1 Токсичност

| | |
|---|---|
| Опасности за околната среда | Не е класифициран като опасен |

### 12.2 Устойчивост и разградимост

Не се очаква да бъде бързо разградим.

### 12.3 Биоакумулираща способност

Не е наличен.

### 12.4 Преносимост в почвата

| | |
|---|---|
| Коефициент на разпределение почва/вода (KOC) | Не е наличен. |
| Мобилност | Течност. неразтворим във вода. |

### 12.5 Резултати от оценката на PBT и vPvB

Продуктът не отговаря на критериите за PBT или vPvB съгласно Регламент (ЕО) № 1907/2006, Приложение XIII.

| | |
|---|---|
| 12.6 Ендокринни смущаващи свойства | Не е наличен. |
| Забележки - Разрушител на ендокринната система - Околна среда | Не е наличен. |
| 12.7 Други неблагоприятни ефекти | Не са известни значителни ефекти или критични опасности. |

## РАЗДЕЛ 13: Съображения за изхвърляне

### 13.1 Методи за третиране на отпадъци

Продукт

| | |
|---|---|
| Методи за обезвреждане | Когато е възможно, уредете продукта да бъде рециклиран. Изхвърляне чрез упълномощено лице/ лицензиран изпълнител за обезвреждане на отпадъци в съответствие с местните разпоредби. |
| Опасни отпадъци | да |

Европейски каталог на отпадъците (EWC)

Machine Translated by Google



## РАЗДЕЛ 13: Съображения за изхвърляне

| Код на отпадъците | Обозначение на отпадъците |
|---|---|
| 13 02 06* | синтетични двигателни, трансмисионни и смазочни масла |

Въпреки това, отклонение от предвидената употреба и/или наличието на потенциални замърсители може да изисква алтернативен код за изхвърляне на отпадъци, който да бъде зададен от крайния потребител.

Опаковка

Методи за обезвреждане: Когато е възможно, уредете продукта да бъде рециклиран. Изхвърляне чрез упълномощено лице/ лицензиран изпълнител за обезвреждане на отпадъци в съответствие с местните разпоредби.

| Код на отпадъците | Европейски каталог на отпадъците (EWC) |
|---|---|
| 15 01 10* | опаковки, съдържащи остатъци от или замърсени с опасни вещества |

Специални предпазни мерки: Този материал и неговият контейнер трябва да се изхвърлят по безопасен начин. Празните контейнери или облицовки могат да задържат някои остатъци от продукта. Избягвайте разпръскване на разлят материал и оттичане и контакт с почвата, водните пътища, дренажите и канализацията.

Препратки: Директива 2014/955/ЕС на Комисията 2008/98/ЕО

## РАЗДЕЛ 14: Транспортна информация

| | ADR/RID | ADN | IMDG | IATA |
|---|---|---|---|---|
| 14.1 UN номер или ID номер | Не се регулира. | Не се регулира. | Не се регулира. | Не се регулира. |
| 14.2 Точно наименование на пратката според ООН | - | - | - | - |
| 14.3 Клас(ове) на опасност при транспортиране | - | - | - | - |
| 14.4 Опаковъчна група | - | - | - | |
| 14.5 Опасности за околната среда | Не. | Не. | Не. | -Не. |
| Допълнителна информация | - | - | - | - |

14.6 Специални предпазни мерки при потребител: Не е наличен.

14.7 Морски транспорт в насипно състояние съгласно инструментите на ММО: Не е наличен.

## РАЗДЕЛ 15: Регулаторна информация

15.1 Специфични за веществото или сместа разпоредби/законодателство относно безопасността, здравето и околната среда

Регламент на ЕС (ЕО) № 1907/2006 (REACH)

Приложение XIV - Списък на веществата, подлежащи на разрешаване

Приложение XIV

Нито един от компонентите не е посочен.

Вещества, пораждащи сериозно безпокойство

Нито един от компонентите не е посочен.

Регламент на ЕС (ЕО) № 1907/2006 (REACH)

Приложение XVII - Ограничения за производството, пускане на пазара и употреба на определени опасни вещества, смеси и изделия: Не е приложимо.

Други разпоредби

Machine Translated by Google



## РАЗДЕЛ 15: Регулаторна информация

| | |
|---|---|
| Състояние на REACH | Компанията, както е идентифицирана в раздел 1, продава този продукт в ЕС в съответствие с настоящите изисквания на REACH. |
| Инвентаризация на Съединените щати (TSCA 8b) | Всички компоненти са активни или освободени. |
| Инвентаризация на Австралия (AIIC) | Всички компоненти са изброени или изключени. |
| Канадски инвентар | Всички компоненти са изброени или изключени. |
| Китайски списък (IECSC) | Всички компоненти са изброени или изключени. |
| Инвентаризация на Япония (CSCL) | Нито един компонент не е посочен. |
| Корейски инвентар (KECI) | Всички компоненти са изброени или изключени. |
| Инвентаризация на Филипините (PICCS) | Всички компоненти са изброени или изключени. |
| Тайвански списък на химическите вещества (TCSI) | Всички компоненти са изброени или изключени. |

Озоноразрушаващи вещества (1005/2009/ЕС)

Не е посочено.

Предварително информирано съгласие (PIC) (649/2012/ЕС)

Не е посочено.

Устойчиви органични замърсители

Не е посочено.

ЕС - Рамкова директива за водите - Приоритетни вещества

Нито един от компонентите не е посочен.

Директива Севезо

Този продукт не се контролира от Директивата Seveso.

| | |
|---|---|
| 15.2 Оценка на химическата безопасност | Извършена е оценка на химическа безопасност за едно или повече от веществата в тази смес. За самата смес не е извършена оценка на химическата безопасност. |

## РАЗДЕЛ 16: Друга информация

Съкращения и акроними ADN = Европейски разпоредби относно международния превоз на опасни товари от Вътрешен воден път

ADR = Европейското споразумение относно международния превоз на опасни товари от път

ATE = оценка на острата токсичност

BCF = Фактор на биоконцентрация

CAS = Услуга за химични резюмета

CLP = Регламент за класифициране, етикетиране и опаковане [Регламент (ЕО) № 1272/2008]

CSA = Оценка на химическата безопасност

CSR = Доклад за химическа безопасност

DMEL = Изведено ниво на минимален ефект

DNEL = Изведено ниво без ефект

EINECS = Европейски списък на съществуващите търговски химически вещества

ES = Сценарий на експозиция

EUH декларация = CLP-специфична декларация за опасност

EWC = Европейски каталог на отпадъците

GHS = Глобално хармонизирана система за класификация и етикетиране на химикали

IATA = Международна асоциация за въздушен транспорт

IBC = Междинен контейнер за насипни товари

IMDG = Международни морски опасни товари

LogPow = логаритъм от коефициента на разпределение октанол/вода

MARPOL = Международна конвенция за предотвратяване на замърсяването от кораби, 1973 г., изменена с Протокола от 1978 г. („Marpol“ = замърсяване на морето)

OECD = Организация за икономическо сътрудничество и развитие

PBT = устойчив, биоакумулиращ и токсичен

PNEC = Прогнозна концентрация без ефект

REACH = Регламент за регистрация, оценка, разрешаване и ограничаване на химикали [Регламент (ЕО) № 1907/2006]

RID = Правилата относно международния железопътен превоз на опасни товари

RRN = Регистрационен номер по REACH

SADT = Температура на самоускоряващо се разлагане

Machine Translated by Google



## РАЗДЕЛ 16: Друга информация

SVHC = Вещества, пораждащи голямо безпокойство
STOT-RE = Специфична токсичност за целеви органи - Повтаряща се експозиция
STOT-SE = Специфична токсичност за целеви органи - еднократна експозиция
TWA = Средно претеглено време
ООН = Обединени нации
UVCB = Сложно въглеводородно вещество
VOC = летливо органично съединение
vPvB = Много устойчив и много биоакумулиращ
Варира = може да съдържа едно или повече от следните 64741-88-4 / RRN 01-2119488706-23, 64741-89-5 / RRN 01-2119487067-30, 64741-95-3 / RRN 01-2119487081-40, 64741-96-4 / RRN 01-2119483621-38, 64742-01-4 / RRN 01-2119488707-21, 64742-44-5 / RRN 01-2119985177-24, 64742-45-6, 64742-52-5 / RRN 01-2119467170-45, 64742-53-6 / RRN 01-2119480375-34, 64742-54-7 / RRN 01-2119484627-25, 64742-55-8 / RRN 01-2119487077-29, 64742-56-9 / RRN 01-2119480132-48, 64742-57-0 / RRN 01-2119489287-22, 64742-58-1, 64742-62-7 / RRN 01-2119480472-38, 64742-63-8, 64742-65-0 / RRN 01-2119471299-27, 64742-70-7 / RRN 01-2119487080-42, 72623-85-9 / RRN 01-2119555262-43, 72623-86-0 / RRN 01-2119474878-16, 72623-87-1 / RRN 01-2119474889-13

Процедура, използвана за извеждане на класификацията съгласно Регламент (ЕО) № 1272/2008 [CLP/GHS]

| Класификация | Обосновка |
|---|---|
| Не е класифициран. | |

| | |
|---|---|
| Пълен текст на съкратените H изявления | Не е приложимо. |
| Пълен текст на класификациите [CLP/GHS] | Не е приложимо. |

История

| | |
|---|---|
| Дата на издаване/ Дата на преразглеждане | 21.08.2023 г. |
| Дата на предишното издание | 23.11.2022 г. |
| Подготвен от | Управление на продукта |

Показва информация, която е променена от предишна издадена версия.

Забележка към читателя

Предприети са всички разумно приложими стъпки, за да се гарантира, че този информационен лист и информацията за здравето, безопасността и околната среда, съдържаща се в него, са точни към посочената по-долу дата. Не се дава гаранция или представителство, изрично или подразбиращо се, по отношение на точността или пълнотата на данните и информацията в този лист с данни.

Предоставените данни и съвети се прилагат, когато продуктът се продава за посоченото приложение или приложения. Не трябва да използвате продукта, освен за посоченото приложение или приложения, без да потърсите съвет от BP Group.

Задължение на потребителя е да оцени и използва този продукт безопасно и да спазва всички приложими закони и разпоредби. BP Group не носи отговорност за каквито и да било щети или наранявания в резултат на употреба, различна от посочената за продукта употреба на материала, от всяко неспазване на препоръките или от всякакви опасности, присъщи на естеството на материала. Купувачите на продукта за доставка на трета страна за използване на работа имат задължението да предприемат всички необходими стъпки, за да гарантират, че всяко лице, което борави или използва продукта, получава информацията в този лист. Работодателите имат задължението да информират служителите и другите, които могат да бъдат засегнати, за всички опасности, описани в този лист, и за всички предпазни мерки, които трябва да бъдат взети. Можете да се свържете с BP Group, за да се уверите, че този документ е най-актуалният наличен. Промяната на този документ е строго забранена.

Machine Translated by Google

# Информационен лист за безопасност

## РАЗДЕЛ 1 ИДЕНТИФИКАЦИЯ НА ПРОДУКТА И ФИРМАТА

### Delo XLC антифриз/охлаждаща течност - предварително смесен 50/50

Употреба на продукта: Тежък охладител

Номер(а) на продукта: 227077

Идентификация на компанията

Chevron Products Company
подразделение на Chevron USA Inc.

6001 Bollinger Canyon Rd.
Сан Рамон, Калифорния 94583
Съединени Американски щати

www.chevronlubricants.com

Реагиране при извънредни ситуации в транспорта

CHEMTREC: (800) 424-9300 или (703) 527-3887

Спешно здравеопазване

Център за спешна помощ и информация на Chevron: Намира се в САЩ. Приемат се международни повиквания. (800) 231-0623 или (510) 231-0623

Информация за продукта

имейл: lubemsds@chevron.com

Информация за продукта: 1 (800) 582-3835, LUBETEK@chevron.com

## РАЗДЕЛ 2 ИДЕНТИФИКАЦИЯ НА ОПАСНОСТИТЕ

КЛАСИФИКАЦИЯ:

• Токсичен за репродукцията (развитие): Категория 2.
• Токсичен за определени органи (повтаряща се експозиция): Категория 2.



Сигнална дума:
Предупреждение

Опасности за здравето: • Предполага се, че уврежда неродено дете.
• Може да причини увреждане на органи (бъбреци) при продължителна или повтаряща се експозиция.

ПРЕПОРЪКИ ЗА ПРЕДПАЗНИ МЕРКИ:

Предотвратяване:

• Получете специални инструкции преди употреба.

Machine Translated by Google

• Не боравете, докато не сте прочели и разбрали всички предпазни мерки.
• Не вдишвайте прах/дим/газ/мъгла/пари/аерозол.
• Използвайте лични предпазни средства според изискванията.
отговор:
• ПРИ излагане или притеснение: Потърсете медицински съвет/помощ.
Съхранение:
• Да се съхранява под ключ.
Изхвърляне:
• Изхвърлете съдържанието/контейнера в съответствие с приложимите местни/регионални/национални/международни разпоредби.

ОПАСНОСТИ, КОИТО НЕ СА КЛАСИФИЦИРАНИ ДРУГО: Не е приложимо

## РАЗДЕЛ 3 СЪСТАВ/ ИНФОРМАЦИЯ ЗА СЪСТАВКИТЕ

| КОМПОНЕНТИ | CAS НОМЕР СУМА | |
|---|---|---|
| Етиленов гликол | 107-21-1 | 34 - < 80 %тегл |
| Натриев 2-етилхексаноат | 19766-89-3 | 1 - < 3 % тегло |
| Толилтриазол | 29385-43-1 | 0,1 - < 1 % от теглото |

## РАЗДЕЛ 4 МЕРКИ ЗА ПЪРВА ПОМОЩ

Описание на мерките за първа помощ
Очи: Не са необходими специфични мерки за първа помощ. Като предпазна мярка, свалете контактните лещи, ако ги носите, и изплакнете очите с вода.
Кожа: Не са необходими специфични мерки за първа помощ. Като предпазна мярка, свалете дрехите и обувките, ако са замърсени. За да отстраните материала от кожата, използвайте сапун и вода. Изхвърлете замърсените дрехи и обувки или почистете старателно преди повторна употреба.
Поглъщане: При поглъщане незабавно потърсете медицинска помощ. Не предизвиквайте повръщане. Никога не давайте нищо през устата на човек в безсъзнание.
При вдишване: Не са необходими специфични мерки за първа помощ. Ако е изложен на прекомерни нива на материал във въздуха, преместете изложеното лице на чист въздух. Потърсете медицинска помощ, ако се появи кашлица или дихателен дискомфорт.

Най-важните симптоми и ефекти, както остри, така и забавени
НЕЗАБАВНИ ЕФЕКТИ ВЪРХУ ЗДРАВЕТО
Очи: Не се очаква да причини продължително или значително дразнене на очите.
Кожа: Не се очаква контактът с кожата да причини продължително или значително дразнене. Не се очаква контактът с кожата да причини алергична кожна реакция. Не се очаква да бъде вредно за вътрешните органи, ако се абсорбира през кожата.

Поглъщане: Може да бъде вреден при поглъщане.
Вдишване: Вдишването на този материал при концентрации над препоръчителните граници на експозиция може да предизвика ефекти върху централната нервна система. Ефектите върху централната нервна система могат да включват главоболие, замаяност, гадене, повръщане, слабост, загуба на координация, замъглено зрение, сънливост, обърквание или дезориентация. При екстремни експозиции ефектите върху централната нервна система могат да включват потискане на дишането, тремор или конвулсии, загуба на съзнание, кома или смърт.

ЗАБАВЕНИ ИЛИ ДРУГИ ЕФЕКТИ ВЪРХУ ЗДРАВЕТО:
Репродуктивни и вродени дефекти: Съдържа материал, който може да причини увреждане на неродения плод при поглъщане въз основа на данни от животни.
Целеви органи: Съдържа материал, който може да причини увреждане на следния орган(и) след многократно вдишване при концентрации над препоръчителната граница на експозиция: Бъбречният риск зависи от продължителността и нивото на експозиция. Вижте раздел 11 за допълнителна информация.

Machine Translated by Google

Индикация за необходимостта от незабавна медицинска помощ и специално лечение Неприложимо

## РАЗДЕЛ 5 ПРОТИВОПОЖАРНИ МЕРКИ

ПОЖАРОГАСЕЩИ СРЕДСТВА: Сух химикал, CO2, водна филмообразуваща пяна (AFFF) или устойчива на алкохол пяна.

ЗАЩИТА НА ПОЖАРНИКИТЕ:
Инструкции за гасене на пожар: Този материал ще гори, въпреки че не е лесно запалим. Вижте раздел 7 за правилно боравене и съхранение. За пожари, включващи този материал, не навлизайте в затворено или затворено пожарно пространство без подходящо защитно оборудване, включително автономен дихателен апарат.
Продукти на горене: Силно зависими от условията на горене. Сложна смес от твърди частици, течности и газове във въздуха, включително въглероден оксид, въглероден диоксид и неидентифицирани органични съединения, ще се образува, когато този материал претърпи изгаряне. При горене могат да се образуват оксиди на: Натрий.

## РАЗДЕЛ 6 МЕРКИ ПРИ АВАРИЙНО ИЗПУСКАНЕ

Защитни мерки: Отстранете всички източници на запалване в близост до разлятия материал.
Управление на разлива: Спрете източника на изпускане, ако можете да го направите без риск. Ограничете освобождаването, за да предотвратите по-нататъшно замърсяване на почвата, повърхностните или подземните води. Почистете разлива възможно най-бързо, като спазвате предпазните мерки в Контрол на експозицията/Лични предпазни средства. Използвайте подходящи техники като нанасяне на незапалими абсорбиращи материали или изпомпване. Където е възможно и подходящо, отстранете замърсената почва. Поставете замърсените материали в контейнери за еднократна употреба и ги изхвърлете по начин, съответстващ на приложимите разпоредби.
Докладване: Докладвайте за разливи на местните власти и/или Националния център за реагиране на бреговата охрана на САЩ на (800) 424-8802, ако е подходящо или изисквано.

## РАЗДЕЛ 7 РАБОТА И СЪХРАНЕНИЕ

Обща информация за работа: Не опитвайте и не поглъщайте антифриз или разтвор. Да се пази от деца и животни.

Предпазни мерки: Да не попада в очите, върху кожата или върху дрехите. Не вкусвайте и не поглъщайте. Не вдишвайте пари или изпарения. Измийте обилно след работа. Да се пази далеч от деца.
Статична опасност: Електростатичен заряд може да се натрупа и да създаде опасно състояние при работа с този материал. За да се сведе до минимум тази опасност, свързването и заземяването може да са необходими, но сами по себе си може да не са достатъчни. Прегледайте всички операции, които имат потенциал за генериране и натрупване на електростатичен заряд и/или запалима атмосфера (включително пълнене на резервоар и контейнер, пълнене с пръски, почистване на резервоара, вземане на проби, измерване, превключващо зареждане, филтриране, смесване, разбъркване и операции с вакуумен камион ) и използвайте подходящи смекчаващи процедури.
Предупреждения за контейнера: Контейнерът не е проектиран да поддържа налягане. Не използвайте натиск, за да изпразните контейнера или той може да се спука с експлозивна сила. Празните контейнери задържат остатъци от продукта (твърди, течни и/или пари) и могат да бъдат опасни. Не поставяйте под налягане, режете, заварявайте, споявайте, запоявайте, пробивайте, шлифовайте или излагайте такива контейнери на топлина, пламък, искри, статично електричество или други източници на запалване. Те могат да експлодират и да причинят нараняване или смърт. Празните контейнери трябва да бъдат напълно източени, правилно затворени и незабавно върнати в барабан за възстановяване или изхвърлени правилно.

Обща информация за съхранение: Не съхранявайте в отворени или неетикетирани контейнери.

## РАЗДЕЛ 8 КОНТРОЛ НА ИЗЛАГАНЕТО/ЛИЧНА ЗАЩИТА

ОБЩИ СЪОБРАЖЕНИЯ:

Machine Translated by Google

Вземете под внимание потенциалните опасности от този материал (вижте раздел 2), приложимите граници на експозиция, работните дейности и други вещества на работното място, когато проектирате инженерни средства за контрол и избирате лични предпазни средства (ЛПС). Ако техническият контрол или работните практики не са подходящи за предотвратяване на излагането на вредни нива на този материал, вижте информацията за ЛПС по-долу.

Факторите, които влияят на ЛПС, включват, но не се ограничават до: свойства на химикала, други химикали, които могат да влязат в контакт със същото ЛПС, физически изисквания (напасване и оразмеряване, защита от порязване/пробиване, сръчност, термична защита и т.н.) и потенциални алергични реакции към материала на ЛПС. Отговорност на потребителя е да прочете и разбере всички инструкции и ограничения, доставени с оборудването, тъй като защитата обикновено се предоставя за ограничено време или при определени обстоятелства. Обърнете се към съответните стандарти на CEN.

ИНЖЕНЕРЕН КОНТРОЛ:

Използвайте обща вентилация, локална смукателна вентилация или комбинация от двете.

ЛИЧНИ ПРЕДПАЗНИ СРЕДСТВА

Защита на очите/лицето: Носете защитно оборудване, за да предотвратите контакт с очите. Изборът на защитно оборудване може да включва предпазни очила, химически очила, щитове за лице или комбинация в зависимост от извършваните работни операции.

Защита на кожата: Носете химически лични предпазни средства (PPE), за да предотвратите контакт с кожата. Изборът на облекло за химическа защита трябва да се извършва от специалист по трудова хигиена или специалист по безопасност и да се основава на приложимите стандарти (ASTM F739 или EN 374). Използването на химически ЛПС зависи от извършваните операции и може да включва химически ръкавици, ботуши, химически престилка, химически костюм и пълна защита на лицето. Обърнете се към производителите на ЛПС, за да получите информация за времето за пробив, за да определите колко дълго може да се използва ЛПС, преди да се наложи да бъде заменено. Освен ако конкретните данни на производителя на ръкавици не показват друго, таблицата по-долу се основава на налични данни от индустрията, за да помогне в процеса на избор на ръкавици и е предназначена да се използва само като справка.

| Химически материал за ръкавици | Дебелина (mm) | Типично време за пробив (минути) |
|---|---|---|
| Бутил | 0,7 | 120 |
| Неопрен | 0,61 | 120 |
| Нитрил | 0,8 | 120 |
| Поливинилхлорид (PVC) | 1,5 | 120 |
| Витон бутил | 0,3 | 120 |

Защита на дихателните пътища: Определете дали концентрациите във въздуха са под препоръчителните граници на професионална експозиция за юрисдикцията за употреба. Ако концентрациите във въздуха са над допустимите граници, носете одобрен респиратор, който осигурява адекватна защита от този материал, като например: Респиратор за пречистване на въздуха за органични пари, прах и мъгла.

Използвайте респиратор за подаване на въздух с положително налягане при обстоятелства, при които респираторите за пречистване на въздуха може да не осигурят адекватна защита.

Граници на професионална експозиция:

| Компонент | агенция | форма | ДВЕ | комплект | Таван | Нотация |
|---|---|---|---|---|---|---|
| Етиленов гликол | ACGIH | Аерозол за вдишване | -- | 10 mg/m3-- | | -- |
| Етилен гликол | ACGIH | Парна фракция 25 ppm 50 ppm 0,01 ppm -- | | | -- | -- |
| Етилен гликол | ACGIH | -- | | | -- | кожа |

Консултирайте се с местните власти за подходящи стойности.

## РАЗДЕЛ 9 ФИЗИЧНИ И ХИМИЧНИ СВОЙСТВА

Machine Translated by Google

Внимание: данните по-долу са типични стойности и не представляват спецификация.

Цвят: Светло червен
Агрегатно състояние: Течност
Миризма: Слаба или лека
Праг на миризма: Няма налични данни
pH: 8,3 - 8,8
Парно налягане: Няма налични данни
Плътност на парите (Въздух = 1): Няма налични данни
Начална точка на кипене: 109°C (228,2°F) (Приблизително)
Разтворимост: Разтворим във вода.
Точка на замръзване: -37°C (-34,6°F) максимум
Точка на топене: Не е приложимо
Плътност: 1,0689 kg/l при 15°C (59°F) (типично)
Вискозитет: Няма налични данни
Коефициент на терм. Разширение / °F: Няма налични данни
Скорост на изпаряване: Няма налични данни
Температура на разлагане: Няма налични данни
Коефициент на разпределение октанол/вода: Няма налични данни

ЗАПАЛИМИ СВОЙСТВА:
Запалимост (твърдо вещество, газ): Не е приложимо

Точка на запалване: Не е приложимо
Самозапалване: Няма налични данни
Граници на запалимост (експлозивност) (% от обема във въздуха): Долна: Неприложимо Горна: Не
Приложимо

## РАЗДЕЛ 10 СТАБИЛНОСТ И РЕАКТИВОСПОСОБНОСТ

Реактивност: Може да реагира със силни киселини или силни окислители, като хлорати, нитрати, пероксиди и др.

Химическа стабилност: Този материал се счита за стабилен при нормална околна среда и очаквани условия на съхранение и работа с температура и налягане.
Несъвместимост с други материали: Неприложимо Опасни продукти
на разпадане: Алдехиди (повишени температури), Кетони (повишени температури)

Опасна полимеризация: Няма да настъпи опасна полимеризация.

## РАЗДЕЛ 11 ТОКСИКОЛОГИЧНА ИНФОРМАЦИЯ

Информация за токсикологичните ефекти
Сериозно увреждане/дразнене на очите: Материалът не се счита за дразнещ очите. Продуктът не е тестван. Изявлението се основава на оценка на данните за компонентите на продукта.

Корозия/дразнене на кожата: Материалът не се счита за дразнещ кожата. Продуктът не е тестван.
Изявлението се основава на оценка на данните за компонентите на продукта.

Кожна сенсибилизация: Материалът не се счита за кожен сенсибилизатор. Продуктът не е тестван.
Изявлението се основава на оценка на данните за компонентите на продукта.

Остра дермална токсичност: Материалът не се счита за дермален токсичен. Продуктът не е тестван. Изявлението се основава на оценка на данните за компонентите на продукта.

Остра орална токсичност: Материалът не се счита за орален токсичен. Продуктът не е тестван.

Machine Translated by Google

Изявлението се основава на оценка на данните за компонентите на продукта.

Остра токсичност при вдишване: Материалът не се счита за токсичен при вдишване. Продуктът не е тестван. Изявлението се основава на оценка на данните за компонентите на продукта.
Оценка на острата токсичност: Не е определено

Мутагенност на зародишните клетки: Материалът не се счита за мутаген. Продуктът не е тестван.
Изявлението се основава на оценка на данни за подобни материали или компоненти на продукта.

Канцерогенност: Материалът не се счита за канцероген. Продуктът не е тестван. Изявлението се основава на оценка на данни за подобни материали или компоненти на продукта.

Репродуктивна токсичност: Предполага се, че този материал уврежда неродения плод. Продуктът не е тестван. Изявлението се основава на оценка на данни за подобни материали или компоненти на продукта.

Специфична токсичност за определени органи - еднократна експозиция: Материалът не се счита за токсичност за определени органи (еднократна експозиция). Продуктът не е тестван. Изявлението се основава на оценка на данни за подобни материали или компоненти на продукта.

Специфична токсичност за определени органи - Повтаряща се експозиция: Този материал може да причини увреждане на органите чрез продължителна или повтаряща се експозиция. Продуктът не е тестван. Изявлението се основава на оценка на данни за подобни материали или компоненти на продукта.

Опасност при вдишване: Материалът не се счита за опасен при вдишване.

ДОПЪЛНИТЕЛНА ТОКСИКОЛОГИЧНА ИНФОРМАЦИЯ:

Този продукт съдържа етилен гликол (EG). Очаква се токсичността на EG при вдишване или контакт с кожата да бъде слаба при стайна температура. Предполагаемата орална летална доза е около 100 cc (3,3 унции) за възрастен човек. Етилен гликолът се окислява до оксалова киселина, което води до отлагане на кристали калциев оксалат главно в мозъка и бъбреците. Ранните признаци и симптоми на отравяне с EG могат да наподобяват тези на алкохолна интоксикация. По-късно жертвата може да почувства гадене, повръщане, слабост, болки в корема и мускулите, затруднено дишане и намалено отделяне на урина. Когато EG се нагрява над точката на кипене на водата, се образуват пари, които според съобщенията причиняват загуба на съзнание, повишен брой лимфоцити и бързо, рязко движение на очите при хора, хронично изложени на въздействието. Когато EG се прилага перорално на бременни плъхове и мишки, има увеличение на феталните смъртни случаи и вродени дефекти. Някои от тези ефекти се проявяват при дози, които нямат токсични ефекти върху майките. Не сме запознати с никакви съобщения, че EG причинява репродуктивна токсичност при хора.

2-Етилхексанова киселина (2-EXA) причинява увеличаване на размера на черния дроб и ензимните нива, когато се прилага многократно на плъхове чрез диетата. Когато се прилага на бременни плъхове чрез сонда или във вода за пиене, 2-EXA причинява тератогенност (вродени дефекти) и забавено постнатално развитие на малките. Освен това, 2-EXA уврежда женския фертилитет при плъхове. Вродени дефекти са наблюдавани в потомството на мишки, на които е прилаган натриев 2-етилхексаноат чрез интраперитонеална инжекция по време на бременност.

## РАЗДЕЛ 12 ЕКОЛОГИЧНА ИНФОРМАЦИЯ

ЕКОТОКСИЧНОСТ

Не се очаква този материал да бъде вреден за водните организми.
Продуктът не е тестван. Изявлението е извлечено от свойствата на отделните компоненти.

МОБИЛНОСТ
Няма данни.

Machine Translated by Google

УСТОЙЧИВОСТ И РАЗГРАДИМОСТ Този материал
се очаква да бъде лесно биоразградим. Продуктът не е тестван. Изявлението е извлечено от свойствата на отделните компоненти.

ПОТЕНЦИАЛ ЗА БИОАКУМУЛИРАНЕ
Фактор на биоконцентрация: Няма налични данни.
Коефициент на разпределение октанол/вода: Няма налични данни

## РАЗДЕЛ 13 СЪОБРАЖЕНИЯ ЗА ИЗХВЪРЛЯНЕ

Използвайте материала по предназначение или рециклирайте, ако е възможно. Този материал, ако трябва да бъде изхвърлен, може да отговаря на критериите за опасен отпадък, както е определено от международни, национални или местни закони и разпоредби.

## РАЗДЕЛ 14 ИНФОРМАЦИЯ ЗА ТРАНСПОРТ

Показаното описание може да не се отнася за всички ситуации на доставка. Консултирайте се с 49CFR или съответните разпоредби за опасни стоки за допълнителни изисквания за описание (напр. техническо наименование) и специфични за режима или количеството изисквания за доставка.

DOT Описание на доставката: ПАТЕНТЕН ПРЕПАРАТ АНТИФРИЗ В ОПАКОВКА, КОЯТО НЕ Е НАсипно състояние; НЕ СЕ РЕГУЛИРА ЗА ТРАНСПОРТ СЪГЛАСНО 49 CFR.
Допълнителна информация: Групови пратки, съдържащи подлежащо на докладване количество (RQ, 5000 паунда или повече) етилен гликол в една опаковка, се транспортират като опасен материал. Описанието на доставката е: UN3082, ВЕЩЕСТВО, ОПАСНО ЗА ОКОЛНАТА СРЕДА, ТЕЧНО, NOS (ЕТИЛЕН ГЛИКОЛ СЪДЪРЖА ГОРЧИВО), 9, III, RQ (ЕТИЛЕН ГЛИКОЛ)

IMO/IMDG Описание на доставката: НЕ СЕ РЕГУЛИРА КАТО ОПАСНИ ТОВАРИ ЗА ТРАНСПОРТ СЪГЛАСНО КОДЕКСА IMDG

ICAO/IATA Описание на доставката: НЕ СЕ РЕГУЛИРА КАТО ОПАСНИ ТОВАРИ ЗА ТРАНСПОРТ ПО ICAO

Транспортиране в насипно състояние съгласно приложение II на MARPOL 73/78 и код IBC:
Не е приложимо

## РАЗДЕЛ 15 НОРМАТИВНА ИНФОРМАЦИЯ

EPCRA 311/312 КАТЕГОРИИ:
Репродуктивна токсичност
Специфична токсичност за определени органи (еднократна или повтаряща се експозиция)

ТЪРСЕНИ РЕГУЛАТОРНИ СПИСЪЦИ:

| | |
|---|---|
| 01-1=IARC Група 1 | 05=MA RTK |
| 01-2A=IARC Група 2A | 06=NJ RTK |
| 01-2B=IARC Група 2B | 07=PA RTK |
| 02=NTP канцероген | 08-1=TSCA 5(e) |
| 03=EPCRA 313 | 08-2=TSCA 12(b) |
| 04=CA Предложение 65 | |

Следните компоненти на този материал се намират в посочените нормативни списъци.

| | |
|---|---|
| Етиленов гликол | 03, 04, 05, 07 |

Machine Translated by Google

ХИМИЧЕСКИ ИНВЕНТАРИСТИ:

Всички компоненти отговарят на следните изисквания за химически инвентар: AIIC (Австралия), DSL (Канада), ENCS (Япония), IECSC (Китай), KECI (Корея), NZIoC (Нова Зеландия), PICCS (Филипини), TCSI (Тайван), TSCA (САЩ).

RTK КЛАСИФИКАЦИЯ НА НЮ ДЖЪРСИ: Съгласно

Закона за правото на информация на Ню Джърси L. 1983, глава 315, NJSA 34:5A-1 и др. последователно, продуктът трябва да бъде идентифициран, както следва: Вижте компонентите, изброени в раздел 3.

## РАЗДЕЛ 16 ДРУГА ИНФОРМАЦИЯ

ОЦЕНКИ НА NFPA: Здраве: 1 Запалимост: 1 Реактивност: 0

HMIS ОЦЕНКИ: Здраве: 1* Запалимост: 1 Реактивност: 0 (0-Най-малко, 1-Слабо, 2-Умерено, 3-Високо, 4-Екстремно, ЛПС:- Препоръка за индекс на лично защитно оборудване, *- Индикатор за хроничен ефект). Тези стойности са получени с помощта на насоките или публикуваните оценки, изготвени от Националната асоциация за противопожарна защита (NFPA) или Националната асоциация за бои и покрития (за оценки на HMIS).

ДЕКЛАРАЦИЯ ЗА РЕВИЗИЯ: РАЗДЕЛ 03 - Информацията за състава е променена.
РАЗДЕЛ 08 - Информацията за мерките за инженерен контрол беше променена.
РАЗДЕЛ 08 - Информацията за защита на очите/лицето е променена.
РАЗДЕЛ 08 – Информацията за общи съображения беше променена.
РАЗДЕЛ 08 - Информацията в Таблицата за граници на професионална експозиция беше променена.
РАЗДЕЛ 08 - Информацията за списъка на личните предпазни средства беше изтрита.
РАЗДЕЛ 08 - Добавена е информация за лични предпазни средства.
РАЗДЕЛ 08 - Информацията за защита на кожата е променена.
РАЗДЕЛ 15 - Информацията за химическите запаси беше променена.
РАЗДЕЛ 15 - Добавена е информация за нормативна информация.
РАЗДЕЛ 15 - Информация за нормативната информация беше променена.

Дата на преразглеждане: 15 март 2023 г

СЪКРАЩЕНИЯ, КОИТО МОЖЕ ДА СА ИЗПОЛЗВАНИ В ТОЗИ ДОКУМЕНТ:

| | |
|---|---|
| TLV - Прагова гранична стойност | TWA - среднопретеглено време |
| STEL - Краткосрочна граница на експозиция | PEL - Допустима граница на експозиция |
| GHS - Глобално хармонизирана система | CAS - Сервиен номер на химични реферати |
| ACGIH - Американска правителствена конференция Индустриални хигиенисти | IMO/IMDG - Международни морски превози на опасни товари Код |
| API - Американски петролен институт | SDS - Информационен лист за безопасност |
| HMIS - Информационна система за опасни материали | NFPA - Национална асоциация за противопожарна защита (САЩ) |
| DOT - Министерство на транспорта (САЩ) | NTP - Национална програма по токсикология (САЩ) |
| IARC - Международна агенция за изследване на Рак | OSHA - Администрация по безопасност и здраве при работа |
| NCEL - Нова граница на излагане на химикали | EPA - Агенция за опазване на околната среда |
| SCBA - Самостоятелен дихателен апарат | |

Изготвен съгласно 29 CFR 1910.1200 (2012) от Техническия център на Chevron, 6001 Bollinger Canyon Road, San Ramon, CA 94583.

Информацията по-горе се основава на данните, с които сме запознати и се смята, че е вярна към датата на настоящото. Тъй като тази информация може да се прилага при условия извън нашия контрол и с които може да не сме запознати и тъй като данните, предоставени след датата

Machine Translated by Google

тук може да предложи модификации на информацията, ние не поемаме отговорност за резултатите от нейното използване. Тази информация се предоставя при условие, че лицето, което я получава, трябва да направи собствено решение относно пригодността на материала за неговата конкретна цел.

Machine Translated by Google

Информационен лист за
безопасност съгласно Регламент (ЕО) № 1272/2008 (CLP), изменен с Регламент (ЕС) 2019/521 на Комисията и Делегиран регламент (ЕС) 2020/217 на Комисията, и (ЕО) № 1907/2006 ( REACH), изменен с Регламент (ЕС) 2020/878 на Комисията.



FR3r

## РАЗДЕЛ 1: Идентификация на веществото/сместа и на компанията/предприятието

1.1 Идентификатор на продукта

Име на продукта: FR3r 1.2

Съответни идентифицирани употреби на веществото или сместа и употреби, които не се препоръчват

Съответни идентифицирани употреби: Диелектрична охлаждаща

течност Употреби, които не се препоръчват: Не е определено или неприложимо.

Причини, поради които употребата не се препоръчва: Не е определено или не е приложимо.

1.3 Подробности за производителя/доставчика на информационния лист за безопасност

Доставчик:
Bioindustrial

Cargill NV
Bedrijvenlaan 9
2800 Mechelen, Белгия +32
(0) 15 400 411

1.4 Телефонен номер за спешни случаи: СВЯТ

(Включително Великобритания и Германия)
VelocityEHS (бивш ChemTel, Inc)
+1-813-248-0585 (международен)

## РАЗДЕЛ 2: Идентификация на опасностите

2.1 Класифициране на веществото или сместа:

Класификация съгласно Регламент (ЕО) № 1272/2008 (CLP): Веществото не е класифицирано като опасно според Глобалната хармонизирана система (GHS).

Определящи опасността компоненти на етикета: Няма
Допълнителна информация: Няма

2.2 Елементи на етикета

Етикетиране съгласно Регламент (ЕО) № 1272/2008 (CLP)
Пиктограми за опасност: Няма
Сигнална дума: Няма
Предупреждения за опасност: Няма
Препоръки за безопасност: Няма

2.3 Други опасности:

Компонентът(ите) не отговаря(т) на критериите за PBT и vPvB при нива от 0,1% или по-високи.
Компонентът(ите) нямат токсикологични или ендокринни разрушителни свойства при нива от 0,1% или по-високи.

## РАЗДЕЛ 3: Състав/информация за съставките

3.1 Вещество: Не е приложимо.

3.2 Смес:

Machine Translated by Google



| Идентификация EU REACH Регистрационен номер | Име | Класификация съгласно Регламент (ЕО) No. 1272/2008 (CLP) | Тегло % |
|---|---|---|---|
| CAS номер: Търговска тайна ЕС номер: Не е приложимо | Патентовано растително масло | Не е класифициран; | >98 |

Допълнителна информация:

Конкретната химическа идентичност и/или точният процент (концентрация) на състава е запазена като търговска тайна.

Пълен текст на H и EUH изявленията: Вижте раздел 16

## РАЗДЕЛ 4: Мерки за първа помощ

4.1 Описание на мерките за първа помощ Общи бележки:

Лицата, които реагират първи, трябва да носят ръкавици и други средства за самозащита, когато извършват лечение.

След вдишване:

При вдишване изведете на чист въздух.

Потърсете медицински съвет, ако се чувствате зле.

След контакт с кожата:

Измийте обилно с вода/сапун и изплакнете обилно.

Потърсете медицински съвет, ако възникне кожно дразнене или ако се почувствате зле.

След контакт с очите:

Изплакнете внимателно с вода за няколко минути.

Потърсете медицински съвет/помощ.

След поглъщане:

Изплакнете устата и не предизвиквайте повръщане.

Потърсете медицински съвет, ако се чувствате зле или се притеснявате.

Самозащита на оказващия първа помощ:

Вижте раздел 8.2

4.2 Най-важни остри и настъпващи след известен период от време симптоми и ефекти Остри симптоми и ефекти:

Всички допълнителни важни симптоми и ефекти са описани в Раздел 11: Токсикологична информация

Забавени симптоми и ефекти: Не е определено или не е налично.

4.3 Указание за необходимостта от всякакви неотложни медицински грижи и специално лечение Специфично лечение:

Съществуващи кожни заболявания и/или респираторни нарушения могат да се влошат от излагане на този продукт.

Бележки за лекаря:

Лечението на експозицията трябва да бъде насочено към контрол на симптомите и клиничното състояние на пациента.

## РАЗДЕЛ 5: Противопожарни мерки

5.1 Пожарогасителни средства

Подходящи пожарогасителни средства:

Използвайте вода (само мъгла), сух химикал, химическа пяна, въглероден диоксид или устойчива на алкохол пяна.

Неподходящи пожарогасителни средства:

Machine Translated by Google



Не използвайте водна струя като пожарогасител, тъй като това може да разпространи пожар.

5.2 Особени опасности, произтичащи от веществото или сместа:

Термичното разлагане може да доведе до отделяне на дразнещи газове и изпарения.

5.3 Съвети за пожарникарите Лично

защитно оборудване: Използвайте типично

противопожарно оборудване, автономен дихателен апарат, специален плътно прилепнал костюм.

Специални предпазни мерки:

Парцали, стоманена вата или отпадъци, замърсени с този продукт, могат спонтанно да се запалят, ако бъдат изхвърлени неправилно.

## РАЗДЕЛ 6: Мерки при аварийно изпускане

6.1 Лични предпазни мерки, защитно оборудване и процедури при спешни случаи: Носете препоръчаните лични

предпазни средства.

Осигурете подходяща вентилация.

Уверете се, че системите за обработка на въздуха работят.

Разлят материал може да причини опасност от подхлъзване. Използвайте подходящо оборудване за безопасност.

6.2 Предпазни мерки за околната среда: Не трябва

да се изпуска в околната среда.

Предотвратете достигането до канализацията, канализацията или водните пътища.

6.3 Методи и материали за ограничаване и почистване: Носете предпазни очила, ръкавици и

облекло.

Малки разливи: Попийте с незапалим материал, свързващ течности (пясък, диатомит (глина), свързващи киселини, универсални свързващи вещества). Отстранете с лопата. Съберете в подходящи и правилно етикетирани контейнери.

Големи разливи: Дигирайте зоната, за да ограничите разлива. Съборете и разредете изпаренията с водна мъгла или спрей. Съберете с вакуумно оборудване или инертни материали. Подход и освобождаване срещу вятъра.

Използваните парцали или други почистващи материали трябва да се напоят с вода и да се поставят в запечатан контейнер, за да се предотврати спонтанно запалване.

Изхвърлете съдържанието / контейнера в съответствие с местните разпоредби.

6.4 Препратка към други раздели: Раздели 8 и 13.

## РАЗДЕЛ 7: Работа и съхранение

7.1 Предпазни мерки за безопасна работа: Използвайте

подходящи лични предпазни средства (вижте Раздел 8).

Повърхности от порести или влакнести материали, наситени с този материал, могат да се самонагреят и самозапалят, когато са изложени на въздух. Тънките слоеве от материал върху непорести повърхности в контакт с въздух ще полимеризират с течение на времето, което ще направи почистването все по-трудно.

Измийте обилно след работа.

Използвайте само при подходяща вентилация.

Избягвайте вдишването на мъгла или пара.

Не яжте, не пийте, не пушете и не използвайте лични продукти, когато работите с химически вещества.

7.2 Условия за безопасно съхранение, включително всякакви несъвместимости:

Пазете от замръзване и физическо увреждане.

Съхранявайте контейнера плътно затворен.

Защитете материала от екстремни температури, влажност и вода преди употреба.

Съхранявайте далеч от несъвместими материали (вижте раздел 10).

Използваните парцали или други почистващи материали трябва да се напоят с вода и да се поставят в запечатан контейнер, за да се предотврати спонтанно запалване.

Machine Translated by Google



7.3 Специфична крайна употреба(и):

Не е определено или неприложимо.

## РАЗДЕЛ 8: Контрол на експозицията/лични предпазни средства





8.1 Контролни параметри По-долу са

включени само онези вещества с гранични стойности.

Гранични стойности на професионална експозиция:

Няма отбелязани граници на професионална експозиция за съставката(ите).

Биологични гранични стойности:

Не са отбелязани граници на биологична експозиция за съставката(ите).

Изведено ниво без ефект (DNEL):

Не е определено или неприложимо.

Прогнозна концентрация без ефект (PNEC): Не е определено

или не е приложимо.

Информация относно процедурите за мониторинг:

Процедурите за мониторинг трябва да бъдат избрани според показанията, определени от националните органи или признати стандарти.

8.2 Контрол на експозицията

Подходящ инженерен контрол: Фонтани за спешно

промиване на очите и безопасни душове трябва да бъдат налични в непосредствена близост до мястото на употреба или работа.

Осигурете смукателна вентилация или друг инженерен контрол, за да поддържате концентрациите на пари и мъгла във въздуха под приложимите граници на експозиция на работното място (Граници на професионална експозиция-OEL), посочени по-горе.

Ако няма приложими изисквания или насоки за ограничение на експозиция, общата вентилация трябва да е достатъчна за повечето операции. Използването на локална смукателна вентилация трябва да се определи въз основа на операциите и дали могат да се генерират пари или мъгла от нагряване или пръскане.

Лични предпазни средства Защита на очите и

лицето: Предпазни очила със

странични предпазители. Препоръчват се предпазни очила или щит за лице, когато е възможен контакт с очите и лицето поради пръскане или пръскане на материал.

Защита на кожата и тялото: Изберете

материал за ръкавици, който е непропусклив и устойчив на веществото.

Ръкавиците трябва периодично да се проверяват и сменят в случай на износване, перфорации или замърсяване.

Подходящите бариерни материали за ръкавици включват: нитрил/бутадиенов каучук („нитрил“ или „NBR“); 0,11 mm дебелина на покритието, ниво на проникване 6, >480 минути време на пробив.

Носете защитно облекло, ако е необходимо, за да сведете до минимум продължителния контакт с кожата. Изборът на конкретни елементи ще зависи от задачата.

Защита на дихателните пътища:

Трябва да се носи защита на дихателните пътища, когато има потенциал за превишаване на изискванията или насоките за границата на експозиция. Ако няма приложими изисквания или насоки за ограничение на експозиция, носете респираторна защита, когато се появят неблагоприятни ефекти, като респираторно дразнене или дискомфорт, или когато е посочено от вашия процес за оценка на риска. В мъглива атмосфера използвайте an

Machine Translated by Google



одобрен респиратор срещу частици.

Подходяща респираторна защита, използвана при образуване на аерозол/мъгла: патрон за органични пари, филтър тип A (кафяво за органични газове и пари с точка на кипене > 65 °C).

Общи хигиенни мерки:

Работете в съответствие с добрата промишлена хигиена и практика за безопасност.

Избягвайте контакт с кожата, очите и дрехите.

Измивайте ръцете преди почивките и в края на работа.

Изперете замърсеното облекло преди повторна употреба.

Контрол на експозицията на околната среда:

Емисиите от вентилацията или работното оборудване трябва да бъдат проверени, за да се гарантира, че отговарят на изискванията на законодателството за опазване на околната среда.

| | |
|---|---|
| Мерки за предотвратяване, свързани с продукта (вещество/смес). излагане: | Изберете контроли въз основа на оценката на риска от местните условия. |
| Мерки за предотвратяване на експозиция: | Вижте раздел 6 за информация относно случайно освобождаване мерки. |
| Организационни мерки за предотвратяване на експозиция: | Не е определено или неприложимо. |
| Технически мерки за предотвратяване на експозиция: | Не е определено или неприложимо. |

Мерки за управление на риска за контрол на експозицията:

Не е определено или неприложимо.

## РАЗДЕЛ 9: Физични и химични свойства

9.1 Информация за основните физични и химични свойства

| | |
|---|---|
| Физическо състояние | Течност |
| Цвят | Светло зелено |
| Миризма/Праг на миризма | Леко |
| pH | Не е приложимо. Не се разтваря във вода. |
| Точка на топене/точка на замръзване | Не е определено или не е налично. |
| Начална точка/обхват на кипене | >300°C / >572°F (разлага се) |
| Пламна точка (затворен съд) | >250°C />482°F (затворен съд) |
| Запалимост | Не е определено или не е налично. |
| Горна граница на запалимост/експлозивност | Не е определено или не е налично. |
| Долна граница на запалимост/експлозивност | Не е определено или не е налично. |
| Парно налягане | Не е определено или не е налично. |
| Относителна плътност на парите | Не е определено или не е налично. |
| Плътност | 0,92 gm/cm$^3$ (7,677 lb/gal) |
| Относителна плътност | Не е определено или не е налично. |
| Разтворимост | Неразтворим във вода. |
| Коефициент на разпределение (n-октанол/вода) | Не е определено или не е налично. |
| Температура на автоматично/самозапалване | 424°C / 795°F |
| Температура на разлагане Кинематичен | Не е определено или не е налично. |
| вискозитет | 78 mm$^2$/s при 20°C |
| Характеристики на частиците | Не е определено или не е налично. |

9.2 Друга информация

9.2.1 Информация по отношение на класовете на физическа опасност

Machine Translated by Google



| | |
|---|---|
| Експлозиви | Няма данни |
| Запалими газове | Няма данни |
| Аерозоли | Няма данни |
| Окисляващи газове | Няма данни |
| Газове под налягане | Няма данни |
| Запалими течности | Няма данни |
| Запалими твърди вещества | Няма данни |
| Самореактивни вещества и смеси | Няма данни |
| Пирофорни течности | Няма данни |
| Пирофорни твърди вещества | Няма данни |
| Самонагряващи се вещества и смеси | Няма данни |
| Вещества и смеси, които отделят запалими газове в контакт с вода | Няма данни |
| Оксидиращи течности | Няма данни |
| Окисляващи твърди вещества | Няма данни |
| Органични пероксиди | Няма данни |
| Корозивен за метали | Няма данни |
| Десенсибилизирани експлозиви | Няма данни |

9.2.2 Други характеристики на безопасност

Нито един.

## РАЗДЕЛ 10: Стабилност и реактивност

10.1 Реактивност:

Не реагира при нормални условия на употреба и съхранение.

10.2 Химична стабилност:

Стабилен при нормални условия на употреба и съхранение.

10.3 Възможност за опасни реакции:

Няма при нормални условия на употреба и съхранение.

10.4 Условия, които трябва да се избягват:

Прекомерна топлина. Избягвайте температури, надвишаващи пламната точка.

10.5 Несъвместими материали:

Силна основа.

10.6 Опасни продукти на разпадане:

Няма известни.

## РАЗДЕЛ 11: Токсикологична информация

11.1 Информация за класовете на опасност, както са определени в Регламент (ЕО) № 1272/2008

Остра токсичност

Оценка: Въз основа на наличните данни критериите за класифициране не са изпълнени.

Данни за продукта:

| Маршрут | Резултат |
|---|---|
| Орален | LD50 Плъх: >5000 mg/kg |

Machine Translated by Google



| Маршрут | Резултат |
|---|---|
| Дермален | LD50 Заек: >2000 mg/kg |

Данни за веществото: Няма налични данни.

Корозия/дразнене на кожата

Оценка: Въз основа на наличните данни критериите за класифициране не са изпълнени.

Данни за продукта:

Въз основа на данни за подобни материали или компоненти: Продължителният контакт може да причини леко дразнене на кожата с локално зачервяване.

Данни за веществото: Няма налични данни.

Сериозно увреждане/дразнене на очите

Оценка: Въз основа на наличните данни критериите за класифициране не са изпълнени.

Данни за продукта:

Въз основа на данни за подобни материали или компоненти: Може да причини леко временно дразнене на очите.

Данни за веществото: Няма налични данни.

Респираторна или кожна сенсибилизация

Оценка: Въз основа на наличните данни критериите за класифициране не са изпълнени.

Данни за продукта:

За респираторна сенсибилизация: Няма открити относителни данни.

За кожна сенсибилизация: Чувствителните индивиди могат да получат дерматит след дълго излагане на масло върху кожата.

Данни за веществото: Няма налични данни.

Оценка на канцерогенност:

Въз основа на наличните данни критериите за класифициране не са изпълнени.

Данни за продукта: Няма налични данни.

Данни за веществото: Няма налични данни.

Международна агенция за изследване на рака (IARC):

| Име | Класификация |
|---|---|
| Патентовано растително масло | Не е приложимо |

Мутагенност на зародишните клетки

Оценка: Въз основа на наличните данни критериите за класифициране не са изпълнени.

Данни за продукта:

Не се очаква да бъде мутаген на зародишните клетки. In vitro тестове с подобни материали са отрицателни за мутагенни ефекти.

Данни за веществото: Няма налични данни.

Репродуктивна токсичност

Оценка: Въз основа на наличните данни критериите за класифициране не са изпълнени.

Данни за продукта:

Не се очаква да причини токсични репродуктивни ефекти или ефекти върху развитието въз основа на тестване върху животни с подобни вещества.

Данни за веществото: Няма налични данни.

Специфична токсичност за определени органи (еднократна експозиция)

Оценка: Въз основа на наличните данни критериите за класифициране не са изпълнени.

Данни за продукта:

Не се очаква да причини увреждане на органи от еднократна експозиция въз основа на данни за остра токсичност за компоненти или подобни вещества.

Данни за веществото: Няма налични данни.

Machine Translated by Google



Специфична токсичност за определени органи (повтаряща се експозиция)

Оценка: Въз основа на наличните данни критериите за класифициране не са изпълнени.

Данни за продукта:

Не се очаква да причини увреждане на органи от повторна експозиция въз основа на данни за остра токсичност за компоненти или подобни вещества.

Данни за веществото: Няма налични данни.

Аспирационна токсичност

Оценка: Въз основа на наличните данни критериите за класифициране не са изпълнени.

Данни за продукта: Не

представлява опасност при вдишване.

Данни за веществото: Няма налични данни.

Информация за вероятните пътища на експозиция:

Вдишване: Кратката експозиция (минути) няма вероятност да причини неблагоприятни ефекти. Пара или мъгла от нагрят материал могат да причинят дразнене на дихателните пътища.

Поглъщане: Ниска токсичност при поглъщане.

Кожа: Продължителният контакт с кожата е малко вероятно да доведе до абсорбиране на вредни количества. Чувствителните индивиди могат да получат дерматит след дълго излагане на масло върху кожата.

Очи: Може да причини временно дразнене на очите.

Симптоми, свързани с физичните, химичните и токсикологичните характеристики:

Контактът с кожата може да причини сърбеж, напукване, подуване и зачервяване.

Контактът с очите може да причини сърбеж, сълзене и зачервяване.

Вдишването може да предизвика кашлица и кихане.

11.2 Информация за други опасности

Ендокринни смущаващи свойства:

Данни за веществото: Няма налични данни.

Друга информация:

Компонентът(ите) нямат токсикологични ендокринни нарушения при нива от 0,1% или по-високи.

## РАЗДЕЛ 12: Екологична информация

12.1 Токсичност

Остра (краткосрочна) токсичност

Оценка: Този

продукт не се очаква да бъде вреден за водните организми.

Данни за продукта: Няма налични данни.

Данни за веществото: Няма налични данни.

Хронична (дългосрочна) токсичност

Оценка: Въз основа на наличните данни критериите за класифициране не са изпълнени.

Данни за продукта: Няма налични данни.

Данни за веществото: Няма налични данни.

12.2 Устойчивост и разградимост Данни за продукта:

Лесно биоразградим.

Данни за веществото: Няма налични данни.

12.3 Биоакумулираща способност

Данни за продукта:

Въз основа на компонент или подобен материал, не се очаква биоакумулиране.

Данни за веществото: Няма налични данни.

12.4 Преносимост в почвата

Machine Translated by Google



Данни за продукта:

Продуктът има ниска подвижност в почвата.

Данни за веществото: Няма налични данни.

12.5 Резултати от оценката на PBT и vPvB

Данни за продукта:

PBT оценка:

Този продукт не съдържа никакви вещества над регулаторните изисквания, които се оценяват като PBT. vPvB оценка:

Този продукт не съдържа никакви вещества над регулаторните изисквания, които са оценени като vPvB.

Данни за веществото:

PBT оценка: Този продукт не съдържа никакви вещества, които са оценени като PBT. vPvB оценка: Този продукт не съдържа никакви вещества, които са оценени като vPvB.

12.6 Ендокринни смущаващи свойства Данни за
веществото: Няма налични данни.

12.7 Други неблагоприятни ефекти:

Компонентът(ите) нямат свойства за нарушаване на ендокринната система на околната среда при нива от 0,1% или по-високи.

12.8 Опасност за озоновия слой Оценка: Въз
основа на наличните данни критериите за класифициране не са изпълнени.

Данни за продукта: Няма налични данни.

Данни за веществото: Няма налични данни.

## РАЗДЕЛ 13: Съображения за изхвърляне

13.1 Методи за третиране на отпадъци

13.1.1 Изхвърляне на продукта / опаковката: Не е определено или не е налично.

Кодове на отпадъци / обозначения на отпадъци съгласно LoW: Не е определено или не е налично.

13.1.2 Информация, свързана с обработката на отпадъци: Не е определено или не е налично.

13.1.3 Информация, свързана с изхвърлянето на отпадъчни води: Не е определено или не е налично.

13.1.4 Други препоръки за изхвърляне:

Тъй като изпразнените контейнери могат да задържат остатъци от продукта, следвайте предупреждението на етикета дори след като контейнерът е изпразнен.

## РАЗДЕЛ 14: Транспортна информация

Международен превоз на опасни товари по шосе/железопътен транспорт (ADR/RID)

| | |
|---|---|
| UN номер или ID номер | Не се регулира |
| Правилно наименование на пратката на ООН | Не се регулира |
| Клас(ове) на опасност при транспортиране | Нито един |
| Опаковъчна група | Нито един |
| Опасности за околната среда | Нито един |
| Специални предпазни мерки за потребителя | Нито един |

Международен превоз на опасни товари по вътрешни водни пътища (ADN)

| | |
|---|---|
| UN номер или ID номер | Не се регулира |
| Правилно наименование на пратката на ООН | Не се регулира |

Machine Translated by Google



| | |
|---|---|
| Клас(ове) на опасност при транспортиране | Нито един |
| Опаковъчна група | Нито един |
| Опасности за околната среда | Нито един |
| Специални предпазни мерки за потребителя | Нито един |

Международни морски превози на опасни товари (IMDG)

| | |
|---|---|
| UN номер или ID номер | Не се регулира |
| Правилно наименование на пратката на ООН | Не се регулира |
| Клас(ове) на опасност при транспортиране | Нито един |
| Опаковъчна група | Нито един |
| Опасности за околната среда | Нито един |
| Специални предпазни мерки за потребителя | Нито един |

Правила за опасни товари на Международната асоциация за въздушен транспорт (IATA-DGR)

| | |
|---|---|
| UN номер или ID номер | Не се регулира |
| Правилно наименование на пратката на ООН | Не се регулира |
| Клас(ове) на опасност при транспортиране | Нито един |
| Опаковъчна група | Нито един |
| Опасности за околната среда | Нито един |
| Специални предпазни мерки за потребителя | Нито един |

Морски транспорт в насипно състояние според инструментите на ММО

| | |
|---|---|
| Групово име | Нито един |
| Тип кораб | Нито един |
| Категория на замърсяване | Нито един |
| Клас на опасност по IMO | Нито един |
| Опасности за околната среда | Нито един |
| Опасен материал само в насипно състояние | Нито един |
| Карго Груп | Нито един |

## РАЗДЕЛ 15: Регулаторна информация

15.1 Специфични за веществото или сместа разпоредби/законодателство относно безопасността, здравето и околната среда.

Европейски регламенти

Инвентарен списък (EINECS): Нито една от съставките не е описана.

Списък с кандидати за REACH SVHC: Нито една от съставките не е посочена.

REACH SVHC разрешения: Нито една от съставките не е посочена.

Ограничение по REACH: Нито една от съставките не е посочена.

Клас на опасност за водата (WGK) (продукт): Обикновено опасен за водата

Клас на опасност за водата (WGK) (вещество):

| Име на съставката | CAS | Клас |
|---|---|---|
| Патентовано растително масло | Търговска тайна | Като цяло опасен за водата |

Допълнителна информация: Не е определено.

15.2 Оценка на химическа безопасност

Machine Translated by Google



Не е извършена оценка на безопасността на химичното вещество за това вещество/смес от доставчика.

## РАЗДЕЛ 16: Друга информация

Съкращения и акроними: Няма

Опровержение:

Този продукт е класифициран в съответствие с ЕС № 1272/2008 (CLP), изменен с Регламент (ЕС) 2019/521 на Комисията и Делегиран регламент (ЕС) 2020/217 на Комисията, и ЕС № 1907/2006 (REACH) , изменен с Регламент (ЕС) 2020/878 на Комисията. Информацията, предоставена в този SDS, е вярна, доколкото ни е известно, въз основа на наличната информация. Предоставената информация е предназначена само като ръководство за безопасна работа, употреба, съхранение, транспортиране и изхвърляне и не трябва да се счита за гаранция или спецификация за качество. Информацията се отнася само за конкретния посочен материал и може да не е валидна за такъв материал, използван в комбинация с други материали, освен ако не е посочено в текста. Отговорността за осигуряване на безопасно работно място остава на потребителя.

Дата на първоначална подготовка: 01.12.2023 г. Край

на информационния лист за безопасност

Machine Translated by Google



Klü berplex BEM 41-141

| Версия | Дата на ревизия: | Дата на последна публикация: 25.11.2020 г<br>Дата на първа публикувана версия: 18.02.2014 г | Дата на отпечатване: |
|---|---|---|---|
| 2.4 | 07.07.2022 г | | 08.07.2022 г |

## РАЗДЕЛ 1: Идентификация на веществото/сместа и компанията/предприятието

### 1.1 Идентификатор на продукта

Име на продукта : Klü berplex BEM 41-141

No. d'article : 020320

### 1.2 Съответни идентифицирани употреби на веществото или сместа и употреби, които не се препоръчват

Употреба на веществото/сместа : Дебел

Препоръчителни ограничения за употреба : Запазено за професионални потребители.

### 1.3 Информация относно доставчика на информационния лист за безопасност

Компания : Klü ber Lubrication Munich
Geisenhausenerstr. 7
81379 Мюнхен
Германия
Тел.: +49 (0) 89 7876 0
Факс: +49 (0) 89 7876 333
info@klueber.com

Имейл адрес на лице, отговорно за SDS : mcm@klueber.com
Управление на съответствието на материалите

Свържете се с национален : Klü ber Lubrication Белгия Холандия
Rue Cardinal Mercier 100
7711 Dottignies
Белгия
Тел.: +32 56 483333
Факс: +32 56 486252
sales@be.klueber.com

### 1.4 Номер за спешни повиквания

Номер за спешни повиквания : 070 245 245 Antigifcentrum / Център против отрови

+49 89 7876 700 (24 часа)



a brand of FREUDENBERG

Machine Translated by Google



## РАЗДЕЛ 2: Идентификация на опасностите

### 2.1 Класифициране на веществото или сместа

Класификация (РЕГЛАМЕНТ (ЕО) № 1272/2008)

Не е опасно вещество или смес.

### 2.2 Елементи на етикета

Етикетиране (РЕГЛАМЕНТ (ЕО) № 1272/2008)

Не е опасно вещество или смес.

Допълнително етикетиране

EUH210 Информационният лист за безопасност се предлага при поискване.

### 2.3 Други опасности

Това вещество/смес не съдържа никакви съставки, считани за устойчиви, биоакумулиращи и токсични (PBT), или много устойчиви и много биоакумулиращи (vPvB) на нива от 0,1% или повече.

Екологична информация: Веществото/сместа не съдържа никакви компоненти, за които се счита, че имат свойства за нарушаване на ендокринната система съгласно член 57(f) от REACH или Делегиран регламент (ЕС) 2017/2100 на Комисията или Регламент на Комисията (ЕС) 2018/605 на нива от 0,1% или повече.

Токсикологична информация: Веществото/сместа не съдържа компоненти, за които се счита, че имат свойства за нарушаване на ендокринната система съгласно член 57(f) от REACH или Делегиран регламент (ЕС) 2017/2100 на Комисията или Регламент на Комисията (ЕС) 2018/605 на нива от 0,1% или по.

## РАЗДЕЛ 3: Състав/информация за съставките

### 3.2 Смеси

Химическа природа : синтетично въглеводородно масло
Минерално масло.
специален литиев сапун

Компоненти

| Химично наименование | CAS номер<br>№-CE<br>№-Индекс<br>Регистрационен номер | Класификация | Гранична концентрация на видовете<br>M фактор<br>Бележки<br>Оценка на острата токсичност | Концентрация (% w/w) |
|---|---|---|---|---|



a brand of FREUDENBERG

Machine Translated by Google



| | | | | |
|---|---|---|---|---|
| дилитиев азелат | 38900-29-7<br>254-184-4<br><br>01-2120119814-57-XXXX<br>01-2120119814-57-XXXX<br>01-2120119814-57-XXXX<br>01-2120119814-57-XXXX | Acute Tox.4; H302 | | >= 1 - < 10 |
| молибден, бис(дибутилкарбамодитioato)ди-μ-оксодиоксоди-, сулфуриран | 68412-26-0<br>270-180-5<br><br>01-2120764792-44-XXXX | Aquatic Chronic4; H413 | | >= 1 - < 2,5 |
| Вещества с ограничение на експозиция на работното място: | | | | |
| Остатъчни масла (петролни), хидротретирани; базово масло - неопределено | 64742-57-0<br>265-160-8<br>649-470-00-4<br>01-2119489287-22-XXXX | Некласифициран | Забележка Л | >= 30 - < 50 |
| 12-хидроксистеарат на литий | 7620-77-1<br>231-536-5<br><br>01-2119970893-23-XXXX<br>01-2119970893-23-XXXX<br>01-2119970893-23-XXXX<br>01-2119970893-23-XXXX | Некласифициран | | >= 1 - < 10 |

За обяснение на съкращенията вижте раздел 16.

## РАЗДЕЛ 4: Първа помощ

### 4.1 Описание на първа помощ

При вдишване : Преместете лицето на чист въздух. Ако признаците/симптомите продължават, потърсете медицинска помощ.
Поставете засегнатото лице в леглото и го дръжте на топло.
Изкуствено дишане в случай на неправилно дишане или спиране на дишането.



a brand of FREUDENBERG

Machine Translated by Google



| | |
|---|---|
| В случай на контакт с кожата | : Свалете замърсеното облекло. Ако се появят симптоми на дразнене, консултирайте се с лекар.<br>Измийте със сапун и вода. |
| При контакт с очи | : Незабавно изплакнете обилно с вода, също и под клепачите. За поне 10 минути.<br>Ако дразненето на очите продължава, консултирайте се с лекар специалист. |
| При поглъщане | : Изведете пострадалия на открито.<br>Не предизвиквайте повръщане без медицински съвет. |

4.2 Основни симптоми и ефекти, както остри, така и забавени

| | |
|---|---|
| Симптоми | : Няма налична информация. |
| Рискове | : Доколкото ни е известно, няма. |

4.3 Индикация за необходимостта от всякакви незабавни медицински грижи и специално лечение

| | |
|---|---|
| Лечение | : Няма налична информация. |

## РАЗДЕЛ 5: Противопожарни мерки

5.1 Пожарогасителни средства

| | |
|---|---|
| Подходящи пожарогасителни средства | : Напръскайте вода или използвайте устойчива на алкохол пяна, сух прах или въглероден диоксид. |
| Неподходящи пожарогасителни средства | : Силна водна струя |

5.2 Особени опасности, произтичащи от веществото или сместа

| | |
|---|---|
| Продукти от горенето в gereux | : Въглеродни оксиди<br>Серни оксиди<br>Метални оксиди |

5.3 Съвети за пожарникарите

| | |
|---|---|
| Специални предпазни средства за пожарникари | : В случай на пожар носете автономен дихателен апарат. Използвайте индивидуални предпазни средства.<br>Вдишването на продукти от разлагането може да причини здравословни проблеми. |

Допълнителна информация: Стандартна процедура при химически пожари.

Machine Translated by Google



## РАЗДЕЛ 6: Мерки, които трябва да се вземат в случай на случайно изпускане

### 6.1 Лични предпазни мерки, защитно оборудване и процедури при спешни случаи

Лични предпазни мерки : Евакуирайте персонала на безопасно място.
Използвайте посочената дихателна защита, ако граничната стойност на професионална експозиция е превишена и/или в случай на изпускане на продукта (прах).
Не вдишвайте изпарения или аерозоли.
Вижте предпазните мерки в глава 7 и 8.

### 6.2 Предпазни мерки за опазване на околната среда

Предпазни мерки за опазване на околната среда : Опитайте се да предотвратите навлизането на материал в канализацията или водни течения.
Уведомете местните власти, ако значителни течове не могат да бъдат задържани.

### 6.3 Методи и материали за ограничаване и почистване

Методи за почистване : Почистете бързо чрез метене или прахосмукачка.
Съхранявайте в подходящи, затворени контейнери за изхвърляне.

### 6.4 Позоваване на други раздели

За лични предпазни средства вижте раздел 8.

## РАЗДЕЛ 7: Работа и съхранение

### 7.1 Предпазни мерки за безопасна работа

Съвети за работа: За лични предпазни средства вижте раздел 8.

безопасна работа : Не яжте, не пушете и не пийте в работната зона.
Измийте ръцете и лицето си преди почивка и веднага след боравене с продукта.

Хигиенни мерки : Измийте лицето, ръцете и всяка част от откритата кожа
Посейте внимателно семената след обработка.

### 7.2 Условия за безопасно съхранение, включително възможни несъвместимости

Изисквания за складови площи и контейнери : Да се съхранява в оригинална опаковка. Дръжте контейнера затворен, когато не го използвате. Съхранявайте на сухо, хладно и добре проветриво място. Внимателно затворете всеки отворен контейнер и го съхранявайте вертикално, за да избегнете разливане. Съхранявайте, като вземете предвид специфичното национално законодателство. Съхранявайте в правилно етикетирани контейнери.

### 7.3 Специфична крайна употреба(и)

Machine Translated by Google



Специална употреба(и) : Не са необходими специални инструкции.

## РАЗДЕЛ 8: Контрол на експозицията/лични предпазни средства

### 8.1 Контролни параметри

Граници на професионална експозиция

| Компоненти | CAS номер | Тип стойност (Тип изложба) | Настройки за управление | База |
|---|---|---|---|---|
| Остатъчни масла (нефт), хидротретирани; базово масло — не е посочено | 64742-57-0 VLE | 8 часа (мъгла от свинска мас) | 5 mg/m3 | БЪДЕТЕ OEL (2020-12-08) |
| | | ИСКАМ 15 мин (Мъгла) | 10 mg/m3 | БЪДЕТЕ OEL (2020-12-08) |
| 12-хидроксистеарат на литий | 7620-77-1 ТЪРСИ СЕ | 8ч | 10 mg/m3 | БЪДЕТЕ OEL (23 март 2006 г.) |

Изведено ниво без ефект (DNEL) съгласно Регламент (ЕО) № 1907/2006:

| Име на веществото | Крайна употреба | Пътища на експозиция | Потенциални ефекти върху здравето | Стойност |
|---|---|---|---|---|
| Остатъчни масла (нефт), хидротретирани; базово масло - неопределено | работници | Вдишване | Дългосрочни - системни ефекти | 2,7 mg/m3 |
| | работници | Вдишване | Остри - системни ефекти | 5,6 mg/m3 |
| | работници | Контакт с кожата | Дългосрочни - системни ефекти | 1 mg/kg |
| дилитиев азелат | работници | Дермален | Дългосрочни - системни ефекти | 13,5 mg/kg pc/jour |
| | работници | Дермален | Дългосрочни - локални ефекти | 0,172 mg/cm2 |
| молибден, бис(дибутилкарбамодитиоато)ди-µ оксодиоксоди-, сулфуриран | работници | Контакт с кожата | Дългосрочни - системни ефекти | 14 mg/kg |
| | работници | Вдишване | Дългосрочни - системни ефекти | 49,3 mg/m3 |

Прогнозна концентрация без ефект (PNEC) съгласно Регламент (ЕО) № 1907/2006:

| Име на веществото | Отделение за околната среда | Стойност |
|---|---|---|
| дилитиев азелат | Чиста вода | 0,023 mg/l |
| | Морска вода | 0,002 mg/l |
| молибден, бис(дибутилкарбамодитиоато)ди-µ оксодиоксоди-, сулфуриран | Чиста вода | 0,1 mg/l |
| | Морска вода | 0,01 mg/l |

Machine Translated by Google



8.2 Контрол на експозицията

Технически мерки

нито един)

Индивидуални предпазни средства

| | |
|---|---|
| Защита на очите | : Предпазни очила със странична защита |
| Защита на ръцете | |
| Материал | : Нитрилен каучук |
| Време за пробив | : > 10 мин |
| Знак за защита | : Клас 1 |
| Забележки | : В случай на продължителен или повтарящ се контакт използвайте защитни ръкавици. Времето за проникване зависи, наред с други неща, от материала, дебелината и вида на ръкавиците и следователно трябва да се измерва във всеки отделен случай. Избраните защитни ръкавици трябва да отговарят на спецификациите на Директива 2016/425 (ЕС) и стандарта EN 374, произтичащ от нея. |
| Защита на кожата и тялото | : Изберете защита за тялото в зависимост от типа, на концентрациите и количествата на опасните вещества и спецификата на работното място. |
| Защита на дихателните пътища | : Не е необходимо, освен в случай на образуване на аерозол. |
| Тип филтър | : Филтър тип P |
| Защитни мерки | : Видът на защитното оборудване трябва да бъде избран според в зависимост от концентрацията и количеството на опасното вещество на работното място. |

## РАЗДЕЛ 9: Физични и химични свойства

9.1 Информация за основните физични и химични свойства

Агрегатно състояние: паста

| | |
|---|---|
| Цвят | : ЖЪЛТ |
| Миризма | : Характеристика |
| Обонятелен праг | : Няма данни |
| Точка/обхват на топене | : Няма данни |



a brand of FREUDENBERG

Machine Translated by Google



| | |
|---|---|
| Точка/обхват на кипене | : Няма данни |
| Запалимост (твърдо вещество, газ) | : Запалими твърди вещества |
| Граница на експлозивност, горна / Горна граница на запалимост | : Няма данни |
| Граница на експлозивност, по-ниска / Долна граница на запалимост | : Няма данни |
| Пламна точка | : Не приложимо |
| Температура на самозапалване | : Няма данни |
| Температура на разлагане | : Няма данни |
| pH | : Не приложимо |
| Вискозитет | |
| Вискозитет, динамичен | : Няма данни |
| Кинематичен вискозитет | : Не приложимо |
| Разтворимост(и) | |
| Разтворимост във вода | : неразтворим |
| Разтворимост в други разтворители | : Няма данни |
| Коефициент на разпределение: n октанол/вода | : Няма данни |
| Парно налягане | : < 0,001 hPa (20 °C) |
| Относителна плътност | : 0,88 (20 °C)<br>Еталонно вещество: вода<br>Стойността се изчислява. |
| Плътност | : 0,88 gcm3<br>(20 °C) |

Видима плътност: Няма данни

| | |
|---|---|
| Относителна плътност на парите | : Няма данни |

9.2 Друга информация

Machine Translated by Google



| | |
|---|---|
| Експлозиви | : Неексплозивен |
| Оксидиращи свойства | : Няма данни |
| Автовъзпаление | : Няма данни |
| Скорост на изпарение | : Няма данни |
| Точка на сублимация | : Няма данни |

## РАЗДЕЛ 10: Стабилност и реактивност

### 10.1 Отзивчивост

Няма особени опасности за съобщаване.

### 10.2 Химична стабилност

Стабилен при нормални условия.

### 10.3 Възможност за опасни реакции

Опасни реакции : Не са известни опасни реакции при тези условия нормална употреба.

### 10.4 Условия, които трябва да се избягват

Условия, които трябва да се избягват : Няма условия, които да бъдат особено отбелязани.

### 10.5 Несъвместими материали

Материали, които трябва да се избягват : Няма въпроси, които да бъдат специално докладвани.

### 10.6 Опасни продукти на разпадане

Няма разлагане, ако се съхранява и използва според указанията.

## РАЗДЕЛ 11: Токсикологична информация

### 11.1 Информация за класовете на опасност, както са определени в Регламент (ЕО) № 1272/2008

остра токсичност

Продукт:

Остра орална токсичност: Изчислена остра токсичност: > 2000 mg/kg
Метод: Изчислителен метод

Остра токсичност при вдишване: Забележки: Тази информация не е налична.

Остра дермална токсичност : Бележки: Тази информация не е налична.



a brand of FREUDENBERG

Machine Translated by Google



Компоненти:

дилитиев азелат:

Остра орална токсичност: LD50 (Плъх): > 300 mg/kg
Метод: Ръководство 420 на OECD
GLP: да

Остра дермална токсичност : DL50 (Лапин): > 2.000 mg/kg
Оценка: Веществото или сместа не предизвиква остра кожна токсичност

молибден, бис(дибутилкарбамодитиоато)ди-μ-оксодиоксоди-, сулфуриран:

Остра орална токсичност: LD50 (Плъх): > 2,000 mg/kg
Метод: Ръководство 420 на OECD
GLP: да
Оценка: Веществото или сместа не проявява остра орална токсичност

Остра токсичност при вдишване: LC50 (Плъх): > 34,4 mg/l
Продължителност на експозицията: 4 часа
Тестова атмосфера: прах/мъгла

Остра дермална токсичност : DL50 (Лапин): > 10.000 mg/kg

Остатъчни масла (нефт), хидротретирани; базово масло — не е посочено:

Остра орална токсичност: LD50 (Плъх): > 5 000 mg/kg
Метод: Директива 401 на OECD

Остра дермална токсичност : DL50 (Плъх): > 5.000 mg/kg
Метод: Директива 402 на OECD

12-хидроксистеарат на литий:

Остра орална токсичност: LD50 (Плъх): > 5 000 mg/kg
Метод: Директива 401 на OECD

Остра дермална токсичност : DL50 (Лапин): > 3.000 mg/kg
Оценка: Веществото или сместа не предизвиква остра кожна токсичност

Корозия/дразнене на кожата

Продукт:

Забележки : Тази информация не е налична.

Компоненти:

дилитиев азелат:

Оценка : Без дразнене на кожата



a brand of FREUDENBERG

Machine Translated by Google



Резултат : Без дразнене на кожата

молибден, бис(дибутилкарбамодитиоато)ди-μ-оксодиоксоди-, сулфуриран:

Оценка : Без дразнене на кожата
Метод : Ръководство 439 на OECD
Резултат : Без дразнене на кожата
BPL : Да

Остатъчни масла (нефт), хидротретирани; базово масло — не е посочено:

видове : Лапландия
Оценка : Без дразнене на кожата
Метод : Ръководство 404 на OECD
Резултат : Без дразнене на кожата

12-хидроксистеарат на литий:

Оценка : Без дразнене на кожата
Метод : Ръководство 439 на OECD
Резултат : Без дразнене на кожата

Сериозно увреждане на очите/дразнене на очите

Продукт:

Забележки : Тази информация не е налична.

Компоненти:

дилитиев азелат:

видове : Лапландия
Оценка : Без дразнене на очите
Резултат : Без дразнене на очите

молибден, бис(дибутилкарбамодитиоато)ди-μ-оксодиоксоди-, сулфуриран:

видове : Лапландия
Оценка : Без дразнене на очите
Метод : Ръководство 405 на OECD
Резултат : Без дразнене на очите
GLP: да

Остатъчни масла (нефт), хидротретирани; базово масло — не е посочено:

видове : Лапландия
Оценка : Без дразнене на очите
Метод : Ръководство 405 на OECD
Резултат : Без дразнене на очите

12-хидроксистеарат на литий:

видове : Лапландия



a brand of FREUDENBERG

Machine Translated by Google



| | |
|---|---|
| Оценка | : Без дразнене на очите |
| Метод | : Ръководство 405 на OECD |
| Резултат | : Без дразнене на очите |

Респираторна или кожна сенсибилизация

Продукт:

| | |
|---|---|
| Забележки | : Тази информация не е налична. |

Компоненти:

дилитиев азелат:

| | |
|---|---|
| Оценка | : Не предизвиква сенсибилизация на кожата. |
| Резултат | : Не предизвиква сенсибилизация на кожата. |

молибден, бис(дибутилкарбамодитиоато)ди-μ-оксодиоксоди-, сулфуриран:

| | |
|---|---|
| видове | : Мишка |
| Оценка | : Няма сенсибилизиращ ефект върху лабораторни животни. |
| Метод | : Ръководство 429 на OECD |
| Резултат | : Няма сенсибилизиращ ефект върху лабораторни животни. |
| BPL | : Да |

Остатъчни масла (нефт), хидротретирани; базово масло — не е посочено:

| | |
|---|---|
| видове | : Морско свинче |
| Оценка | : Не предизвиква сенсибилизация на кожата. |
| Метод | : Ръководство 406 на OECD |
| Резултат | : Не предизвиква сенсибилизация на кожата. |
| Оценка | : Не предизвиква респираторна сенсибилизация. |
| Резултат | : Не предизвиква респираторна сенсибилизация. |

12-хидроксистеарат на литий:

| | |
|---|---|
| Пътища на експозиция | : Дермален |
| видове | : Мишка |
| Метод | : Ръководство 429 на OECD |
| Резултат | : отрицателен |

Мутагенност на зародишните клетки

Продукт:

| | |
|---|---|
| Генотоксичност in vitro | : Забележки: Няма данни |
| Генотоксичност in vivo | : Забележки: Няма данни |

Компоненти:

молибден, бис(дибутилкарбамодитиоато)ди-μ-оксодиоксоди-, сулфуриран:

Machine Translated by Google



Мутагенност на зародишните клетки - Оценка : Тестове върху бактериални или мам клетъчни култури
Малийците не разкриват мутагенен ефект.

Канцерогенност

Продукт:

Забележки : Няма данни

Компоненти:

Остатъчни масла (нефт), хидротретирани; базово масло — не е посочено:

Канцерогенност - Оценка: Не може да се класифицира като канцероген за човека.

Репродуктивна токсичност

Продукт:

Ефекти върху плодовитостта : Забележки: Няма данни

Влияние върху развитието на плода : Забележки: Няма данни

Компоненти:

молибден, бис(дибутилкарбамодитиоато)ди-μ-оксодиоксоди-, сулфуриран:

Репродуктивна токсичност - Оценка : - плодовитост -
Не е токсичен за репродукцията

Специфична токсичност за определени органи - еднократна експозиция

Компоненти:

дилитиев азелат:

Оценка : Субстанцията или сместа не е класифицирана като токсична за определени органи, еднократна експозиция.

Специфична токсичност за определени органи - повтаряща се експозиция

Компоненти:

дилитиев азелат:

Оценка : Субстанцията или сместа не е класифицирана като токсична за определени органи, повтаряща се експозиция.

Токсичност при многократно прилагане

Продукт:

Забележки : Тази информация не е налична.

Machine Translated by Google



Аспирационна токсичност

Продукт:

Тази информация не е налична.

Компоненти:

дилитиев азелат:

Не е класифициран като токсичен за експозиция при вдишване

молибден, бис(дибутилкарбамодитиоато)ди-μ-оксодиоксоди-, сулфуриран:

Не е класифициран като токсичен за експозиция при вдишване

Остатъчни масла (нефт), хидротретирани; базово масло — не е посочено:

Не е класифициран като токсичен за експозиция при вдишване

11.2 Информация за други опасности

Ендокринни смущаващи свойства

Продукт:

Оценка : Веществото/сместа не съдържа компоненти, за които се счита, че имат свойства за разрушаване на ендокринната система съгласно член 57(f) от REACH или Делегиран регламент (ЕС) 2017/2100 на Комисията или Регламент (ЕС) 2018/605 на Комисията на нива от 0,1% или повече .

Допълнителна информация

Продукт:

Забележки : Предоставената информация се основава на данни за съставките и токсикологията на подобни продукти.

## РАЗДЕЛ 12: Екологична информация

12.1 Токсичност

Продукт:

Токсичност за рибите : Забележки: Няма данни

Токсичност за дафния и други водни безгръбначни : Забележки: Няма данни

Токсичност за : Забележки: Няма данни



a brand of FREUDENBERG

Machine Translated by Google



водорасли/водни растения

Токсичност за микроорганизми : Забележки: Няма данни

Компоненти:

дилитиев азелат:

Токсичност за рибите : LC50 (Oncorhynchus mykiss (Дъгова пъстърва)): > 100 mg/l
Време на експозиция: 96 часа

Токсичност за дафния и други водни безгръбначни : CE50 (Daphnia magna (Голяма дафния)): > 100 mg/l
Продължителност на експозицията: 48 часа

молибден, бис(дибутилкарбамодитиоато)ди-μ-оксодиоксоди-, сулфуриран:

Токсичност за дафния и други водни безгръбначни кърлежи : CE50 (Daphnia magna (Голяма дафния)): > 100 mg/l
Продължителност на експозицията: 48 часа
Тип тест: Полустатичен тест

Токсичност за водорасли/водни растения : EC50 (Pseudokirchneriella subcapitata (микроводорасли)): > 100 mg/l
Продължителност на експозицията: 72 часа
Тип тест: Статичен тест

Екотоксикологична оценка

Хронична токсичност: Може да бъде вреден за водните организми в дългосрочен план.
водна среда

Остатъчни масла (нефт), хидротретирани; базово масло — не е посочено:

Токсичност за рибите : LC50 (Pimephales promelas (Големоглава мина)): > 100 mg/l
Време на експозиция: 96 часа
Тип тест: Статичен тест

Токсичност за дафния и други водни безгръбначни : CE50 (Daphnia magna (Голяма дафния)): > 10.000 mg/l
Продължителност на експозицията: 48 часа
Тип тест: Имобилизация

12-хидроксистеарат на литий:

Токсичност за рибите : LC50 (Oncorhynchus mykiss (Дъгова пъстърва)): > 100 mg/l
Време на експозиция: 96 часа
Тип тест: Полустатичен тест
Метод: Ръководство 203 на OECD
GLP: да

Токсичност за дафния и други водни безгръбначни : CE50 (Daphnia magna (Голяма дафния)): > 100 mg/l
Продължителност на експозицията: 48 часа



a brand of FREUDENBERG

Machine Translated by Google



кърлежи

Токсичност за водорасли/водни растения : EC50 (Pseudokirchneriella subcapitata (зелени водорасли)): > 160 mg/l
Продължителност на експозицията: 72 часа
Метод: Насока 201 на OECD

NOEC (Pseudokirchneriella subcapitata (зелени водорасли)): 160 mg/l

Продължителност на експозицията: 72 часа
Метод: Насока 201 на OECD

12.2 Устойчивост и разградимост

Продукт:

Биоразградимост : Забележки: Няма данни

Физико-химично елиминиране: Забележки: Няма данни

Компоненти:

молибден, бис(дибутилкарбамодитиоато)ди-μ-оксодиоксоди-, сулфуриран:

Биоразградимост : Резултат: Труден за биоразграждане.
Биоразграждане: 0%
Продължителност на експозиция: 28 дни
Метод: Указание 301 на OECD
GLP: да

Остатъчни масла (нефт), хидротретирани; базово масло — не е посочено:

Биоразградимост : Резултат: Не е бързо биоразградим

12-хидроксистеарат на литий:

Биоразградимост : Тип тест: Първично биоразграждане
Инокулум: активна утайка
Резултат: бързо биоразградим
Биоразграждане: 74,7%
Продължителност на експозиция: 28 дни
Метод: Директива 301 C на OECD

12.3 Потенциал за биоакумулиране

Продукт:

Биоакумулиране : Забележки: Тази смес не съдържа вещества кон
считан за устойчив, биоакумулиращ и токсичен (PBT).
Тази смес не съдържа никакви вещества, считани за особено
устойчиви или особено биоакумулиращи (vPvB).



a brand of FREUDENBERG

Machine Translated by Google



Компоненти:

дилитиев азелат:

| | |
|---|---|
| Биоакумулиране | : Фактор на биоконцентрация (BCF): 3.0 |
| Коефициент на разпределение: n октанол/вода | : log Pow: -3,56 |

молибден, бис(дибутилкарбамодитиоато)ди-μ-оксодиоксоди-, сулфуриран:

Коефициент на разпределение: n: log Pow: 6,24 - 7,28
октанол/вода

12-хидроксистеарат на литий:

Коефициент на разпределение: n: log Pow: 2,6
октанол/вода

12.4 Подвижност в земята

Продукт:

| | |
|---|---|
| Мобилност | : Забележки: Няма данни |
| Разпределение между отделенията на околната среда | : Забележки: Няма данни |

12.5 Резултати от оценките за PBT и vPvB

Продукт:

| | |
|---|---|
| Оценка | : Това вещество/смес не съдържа никакви съставки, считани за устойчиви, биоакумулиращи и токсични (PBT), или много устойчиви и много биоакумулиращи (vPvB) на нива от 0,1% или повече. |

12.6 Свойства, нарушаващи ендокринната система

Продукт:

| | |
|---|---|
| Оценка | : Веществото/сместа не съдържа компоненти, за които се счита, че имат свойства за нарушаване на ендокринната система съгласно член 57(f) от REACH или Делегиран регламент (ЕС) 2017/2100 на Комисията или Регламент (ЕС) 2018/605 на Комисията на нива от 0,1% или повече . |

12.7 Други неблагоприятни ефекти

Продукт:

| | |
|---|---|
| Допълнителна екологична информация | : Няма налична екологична информация. |

Machine Translated by Google



## РАЗДЕЛ 13: Съображения за изхвърляне

### 13.1 Методи за третиране на отпадъци

Продукт : Предотвратете навлизането на продукта в канализацията, дворове вода или почва.

Кодът за отпадъци трябва да бъде зададен от потребителя в зависимост от приложението на продукта.

Замърсена опаковка : Опаковките, които не са правилно изпразнени, трябва да се изхвърлят както са използвани.
Изхвърлете отпадъците от продукта или използваните контейнери в съответствие с местните разпоредби.

Следните кодове за отпадъци са само предложения:

Код на отпадъците : използван продукт, неупотребяван продукт
12 01 12*, отпадъчни восъци и греси

замърсена опаковка
15 01 10, опаковки, съдържащи остатъци от опасни вещества или замърсени с такива остатъци

## РАЗДЕЛ 14: Транспортна информация

### 14.1 UN номер или идентификационен номер

| | |
|---|---|
| ДНК | : Не се регулира като опасен товар |
| ADR | : Не се регулира като опасен товар |
| RID | : Не се регулира като опасен товар |
| IMDG | : Не се регулира като опасен товар |
| ETO ГО | : Не се регулира като опасен товар |

### 14.2 Точно наименование на пратката според ООН

| | |
|---|---|
| ДНК | : Не се регулира като опасен товар |
| ADR | : Не се регулира като опасен товар |
| RID | : Не се регулира като опасен товар |
| IMDG | : Не се регулира като опасен товар |
| ETO ГО | : Не се регулира като опасен товар |

### 14.3 Клас(ове) на опасност при транспортиране

| | |
|---|---|
| ДНК | : Не се регулира като опасен товар |

Machine Translated by Google



| | |
|---|---|
| ADR | : Не се регулира като опасен товар |
| RID | : Не се регулира като опасен товар |
| IMDG | : Не се регулира като опасен товар |
| ЕТО ГО | : Не се регулира като опасен товар |

14.4 Опаковъчна група

| | |
|---|---|
| ДНК | : Не се регулира като опасен товар |
| ADR | : Не се регулира като опасен товар |
| RID | : Не се регулира като опасен товар |
| IMDG | : Не се регулира като опасен товар |
| IATA (Карго) | : Не се регулира като опасен товар |
| IATA (пътнически) | : Не се регулира като опасен товар |

14.5 Опасности за околната среда

| | |
|---|---|
| ДНК | : Не се регулира като опасен товар |
| ADR | : Не се регулира като опасен товар |
| RID | : Не се регулира като опасен товар |
| IMDG | : Не се регулира като опасен товар |

14.6 Специални предпазни мерки, които трябва да се вземат от потребителя

Не приложимо

14.7 Изпращане в насипно състояние в съответствие с инструментите на IMO

Забележки : Не е приложимо за продукта, както е доставен.

## РАЗДЕЛ 15: Регулаторна информация

15.1 Специфични за веществото или сместа разпоредби/законодателство за безопасност, здраве и околната среда

| | |
|---|---|
| REACH - Ограничения за производството, пускането на пазара и употребата на определени опасни вещества и определени опасни смеси и изделия (Приложение XVII) | : Не приложимо |
| REACH - Списъци на вещества, пораждащи сериозно безпокойство, кандидати за разрешение (член 59). (EU SVHC) | : Този продукт не съдържа вещества, пораждащи сериозно безпокойство (Регламент (ЕО) № 1907/2006 (REACH), член 57). |
| REACH - Списък на веществата, подлежащи на разрешаване (Приложение XIV) (ЕС. REACH-Приложение XIV) | : Не приложимо |
| Регламент (ЕО) № 1005/2009 относно веществата, които нарушават озоновия слой | : Не приложимо |

Machine Translated by Google



(ЕО 1005/2009)

Регламент (ЕС) 2019/1021 относно устойчивите органични замърсители (преработен) (EU POP) : Не приложимо

Регламент (ЕО) № 649/2012 на Европейския парламент и на Съвета относно износа и вноса на опасни химикали : Не приложимо

(ЧУПЯ)

Seveso III: Директива 2012/18/ЕС на Европейския парламент и на Съвета относно контрола на опасностите, свързани с големи аварии, включващи опасни вещества. : Не приложимо

Летливи органични съединения : Директива 2010/75/ЕС на Европейския парламент и на Съвета от 24 ноември 2010 г. относно промишлените емисии (комплексно предотвратяване и намаляване на замърсяването)
Не приложимо

15.2 Оценка на химическата безопасност

Тази информация не е налична.

## РАЗДЕЛ 16: Друга информация

Пълен текст за изречение H

H302 : Опасен за поглъщане.

H413 : Може да бъде вреден за водните организми в дългосрочен план.

Пълен текст за други съкращения

Забележка Л : Прилага се хармонизираната класификация като канцероген, освен ако може да се установи, че веществото съдържа по-малко от 3% екстракт от диметилсулфоксид, измерен съгласно метод IP 346 („Определяне на полициклични ароматни вещества в масла, неизползвани смазочни основи и несъдържащи асфалтен петролни фракции - метод на индекс на пречупване на екстракция с диметилсулфоксид, Институт по петрол, Лондон), в който случай класификацията се извършва в съответствие с дял II от настоящия регламент и за този клас на опасност.

БЪДЕТЕ OEL : Гранични стойности на професионална експозиция

BE OEL / VLE 8 ч : Гранична стойност

BE OEL / VLE 15 мин : Краткосрочна стойност

Machine Translated by Google



ADN - Европейско споразумение относно международния превоз на опасни товари по вътрешни водни пътища; ADR - Споразумение относно международния автомобилен превоз на опасни товари; AIIC – Австралийски списък на промишлените химикали; ASTM-
Американско дружество за изпитване на материали; bw - Телесно тегло; CLP - Наредба за класифициране, етикетиране и опаковане на вещества; Регламент (ЕО) № 1272/2008; CMR - Канцерогенен, мутагенен или токсичен за репродукцията; DIN - Стандарт на Германския институт по стандартизация; DSL - Национален списък на веществата (Канада); ECHA - Европейска агенция по химикали; EC-Number - Номер на Европейската общност; ECx - Концентрация, свързана с x% отговор; ELx - Скорост на натоварване, свързана с x % реакция; EmS -

Авариен график; ENCS - съществуващи и нови химически вещества (Япония); ErCx - Концентрация, свързана с отговор на скоростта на растеж от x%; GHS - Глобално хармонизирана система; GLP – Добри лабораторни практики; IARC - Международен център за изследване на рака; IATA - Международна асоциация за въздушен транспорт; IBC - Международен кодекс за конструкцията и оборудването на кораби, превозващи опасни химикали в наливно състояние; IC50 - Половин максимална инхибираща концентрация; ICAO - Международна организация за гражданска авиация; IECSC - Списък на съществуващите химически вещества в Китай; IMDG -

Опасни товари за международен морски транспорт; MMO - Международна морска организация; ISHL – Закон за промишлена безопасност и здраве (Япония); ISO - Международна организация по стандартизация; KECI – Опис на съществуващите корейски химикали; LC50 -
Смъртоносна концентрация за 50% от тестовата популация; LD50 - Летална доза за 50% от тестовата популация (средна летална доза); MARPOL - Международна конвенция за предотвратяване на замърсяването от кораби; nos - Не е посочено; NO(A)EC - Не се наблюдава ефект на концентрация (отрицателен); NO(A)EL - Ненаблюдавано (вредно) въздействие; NOELR – Скорост на натоварване без наблюдаван ефект; NZIoC – Инвентаризация на химикалите в Нова Зеландия; OECD - Организация за икономическо сътрудничество и развитие; OPPTS - Служба за химическа безопасност и предотвратяване на замърсяването; PBT – Устойчив, биоакумулиращ и токсичен; PICCS - Инвентаризация на химикали и вещества във Филипините; (Q)SAR - Връзки структура-активност (количествени); REACH - Регламент (ЕО) No 1907/2006 на Европейския парламент и на Съвета относно регистрацията, оценката, разрешаването и ограничаването на химикали; RID - Правила относно международния железопътен превоз на опасни товари; SADT – температура на самоускорено разлагане; SDS - Информационен лист за безопасност; SVHC – вещество, пораждащо сериозно безпокойство; TCSI - Тайвански химически опис; TECI - Справочник на съществуващите химикали в Тайланд; TRGS - Технически правила за опасни вещества; TSCA - Закон за контрол на токсичните вещества (САЩ); ЕДНО - Обединените нации; vPvB - Много устойчив и много биоакумулиращ

Допълнителна информация

Този информационен лист за безопасност се отнася само за продукти, съдържащи се в опаковка и носещи оригинални етикети. Информацията, съдържаща се тук, не може да бъде възпроизвеждана или променяна без нашето изрично писмено съгласие. Всяко предаване на този документ е разрешено само до степента, разрешена от закона. По-широкото разпространение, по-специално публичното разпространение на нашите информационни листове за безопасност (напр. под формата на качване в интернет) не е разрешено без нашето изрично писмено съгласие. В съответствие със законовите изисквания, ние предоставяме нашите модифицирани информационни листове за безопасност на разположение на нашите клиенти. Отговорност на клиента е да предаде информационните листове за безопасност и всички направени в тях модификации на своите клиенти, служители и други потребители на продукта, като предаването се извършва в съответствие със законовите изисквания. Ние не поемаме гаранция за актуалността на информационните листове за безопасност, предоставени на потребителите от трети страни. Цялата информация и инструкции, съдържащи се в информационния лист за безопасност, са установени съгласно

Machine Translated by Google



най-добрите познания и се основава на съществуваща информация, с която разполагаме в деня на публикуването. Индикациите имат за цел да опишат продукта по отношение на необходимите мерки за безопасност; не представляват гаранция за наличието на характеристики или не гарантират годността на продукта в конкретния случай, нито пораждат договорно правоотношение. Наличието на информационен лист за безопасност за определена юрисдикция не означава непременно, че вносът или употребата в тази юрисдикция е законно разрешено. Ако имате някакви въпроси, моля, свържете се с вашия отговорен контакт по продажбите или упълномощен търговски партньор.

Machine Translated by Google

# МИДЕЛ 7131

Информационен лист за безопасност



## 1. Идентификация на Вещество/Смес и на Компания/Предприятие

1.1 Идентификатор на продукта

Име на материала: MIDEL 7131.

CAS номер: 68424-31-7

REACH No.: 01-2119542596-31-0000.

1.2 Съответни идентифицирани употреби на веществото или сместа и препоръчителни употреби срещу

Употреба на продукта: Диелектрична течност.

Употреби, които не се препоръчват: Няма.

1.3 Подробности за доставчика на веществото или сместа Компания: M&I Materials Ltd., Hibernia Way, Trafford Park, Manchester, M32 0ZD, UK.

Телефон: +44 (0)161 864 5411.

Телефон за спешни случаи: +44 (0)161 864 5439.

Имейл: RussellMartin@mimaterials.com.

## 2. Идентификация на опасностите

Този продукт не е класифициран като опасен и следователно няма законово изискване за предоставяне на ИЛБ в Европа. Този документ е съставен с информационна цел в съответствие с Регламент (ЕС) № 453/2010.

2.1 Класифициране на веществото или сместа

Регламент (ЕО) № 1272/2008 (CLP): Не е класифициран.

67/548/ЕИО или 1999/45/ЕО: Не е класифициран като опасен според критериите на ЕО.

2.2 Елементи на етикета

Регламент (ЕО) № 1272/2008 (CLP): Няма символ или сигнална дума.

Директива 1999/45/ЕО, 67/548/ЕИО: Не се изискват символи или фрази.

2.3 Други опасности

Нито един.

## 3. Състав/Информация за съставките

3.1 Същност

CAS номер: 68424-31-7.

Описание: Мастни киселини, C5-10 (линейни и разклонени), смесени естери с пентаеритритол.

## 4. Мерки за първа помощ

4.1 Описание на мерките за първа помощ При вдишване:

Не се предвижда поради ниското налягане на парите на веществото.

Кожа: Измийте със сапун и вода. Потърсете медицинска помощ, ако се развие дразнене.

Очи: Изплакнете с обилно количество вода. Потърсете медицинска помощ, ако се развие дразнене.

Поглъщане: Не предизвиквайте повръщане, потърсете медицинска помощ.

4.2 Най-важните симптоми и ефекти, както остри, така и настъпващи след известен период от време Не се очакват неблагоприятни ефекти.

4.3 Указание за необходимостта от всякакви незабавни медицински грижи и специално лечение Не се изисква специално лечение.



Any recommendation or suggestion relating to the use, storage, handling or properties of the products supplied by M&I Materials Ltd either in sales and technical literature or in response to a specific enquiry or otherwise is given in good faith, but it is for the customer to satisfy itself of the suitability of the product for its own particular purposes. ® Registered Trade Mark.

Machine Translated by Google



**5. Мерки за гасене на пожар** 5.1 Пожарогасителни средства
Въглероден диоксид, сух прах, пяна или водна мъгла. Не използвайте водни струи.

5.2 Особени опасности, произтичащи от веществото или сместа Няма.

5.3 Съвети за пожарникарите Може
да е необходим автономен дихателен апарат.

**6. Случайно изпускане Мерки**

6.1 Лични предпазни мерки, защитно оборудване и процедури при спешни случаи Разлятият продукт представлява опасност от подхлъзване. Избягвайте контакт с кожата и очите.

6.2 Предпазни мерки за околната среда Не
замърсявайте езера, потоци, езера, подземни води или почва. Избягвайте отмиване в канализацията. В случай на голямо разливане, хвърлете продукта възможно най-щателно и го изхвърлете в съответствие с местните разпоредби.

6.3 Методи и материали за ограничаване и почистване Попийте разлятия материал
с абсорбиращи гранули за изхвърляне.

**7. Работа и съхранение** 7.1 Предпазни мерки за безопасна работа Избягвайте
продължителен контакт с очите и кожата.

7.2 Условия за безопасно съхранение, включително несъвместимости Не са необходими
специални предпазни мерки.

7.3 Специфична крайна употреба(и)
Излагането на въздух трябва да бъде сведено до минимум. Отворените контейнери трябва да бъдат правилно запечатани.

**8. Контрол на експозицията/ лична защита**

8.1 Контролни параметри Няма
съответни контролни параметри.

8.2 Контрол на експозицията
Трябва да има средства за промиване на очите за спешна употреба.
Защита на дихателните пътища: Не се изисква при нормална употреба.
Защита на кожата: Носете гащеризони.
Защита на ръцете: Измийте ръцете след употреба. При продължителен или многократен контакт с кожата се препоръчват ръкавици.
Защита на очите: Ако има вероятност от пръски, носете предпазни очила.

**9. Физични и химични свойства**

9.1 Информация относно основните физични и химични свойства Външен вид:
Бледо кехлибарена течност.
Мирис: Леко сладък. pH: Не
е приложимо.
Точка на замръзване: -57°C.
Начална точка на кипене и интервал на кипене: >300°C.
Точка на запалване: 260°C (затворен съд).
Запалимост (твърдо вещество, газ): Незапалим.
Горна/долна граница на запалимост или експлозивност: Няма налични данни.



Any recommendation or suggestion relating to the use, storage, handling or properties of the products supplied by M&I Materials Ltd either in sales and technical literature or in response to a specific enquiry or otherwise is given in good faith, but it is for the customer to satisfy itself of the suitability of the product for its own particular purposes. ® Registered Trade Mark.

Machine Translated by Google



Парно налягане: <0.001Pa при 20°C.
Плътност на парите: неприложимо.
Относителна плътност: 0,97 при 20°C.
Разтворимост във вода: <1mg/l.
Разтворимост: Не е приложимо.
Коефициент на разпределение: log Kow: >6,74
Температура на самозапалване: Не се очаква самозапалване.
Температура на разпадане: Няма данни.
Вискозитет: 28mm2 /s при 40°C.
Експлозивни свойства: Неексплозивен.
Оксидиращи свойства: Не окислява.

9.2 Друга информация

Не е приложимо.

10. Стабилност и реактивност 10.1 Реактивност

Стабилен при нормални условия на употреба.

10.2 Химична стабилност

Стабилен при нормални условия на употреба.

10.3 Възможност за опасни реакции Няма налични данни.

10.4 Условия, които трябва да се избягват

Температури >250°C.

10.5 Несъвместими материали Силни окислители.

10.6 Опасни продукти на разпадане

Нито един.

11. Токсикологична информация 11.1 Информация за токсикологичните ефекти

Вероятни пътища на експозиция: Кожата и очите са най-вероятните пътища за експозиция. Възможно е случайно поглъщане. Не се очаква вдишването да бъде подходящ път на излагане.
Остра орална токсичност: Ниска токсичност: LD50 >2000 mg/kg, OECD 401.
Остра дермална токсичност: Очаква се да бъде с ниска токсичност: LD50 >2000 mg/kg, OECD 402.
Остра токсичност при вдишване: Ниската летливост прави вдишването малко вероятно.
Корозия/дразнене на кожата: Не дразни кожата, OECD 404.
Корозия/дразнене на очите: Не дразни очите, OECD 405.
Респираторна или кожна сенсибилизация: Не предизвиква сенсибилизация, кожа, OECD 406.
Опасност от вдишване: Не се счита за опасност от вдишване.
Канцерогенност/мутагенност: Не се счита за мутагенна опасност или канцероген.

12. Екологична информация Когато се използва и/или изхвърля, както е посочено, няма неблагоприятни ефекти върху околната среда предвидено. Екотоксикологични ефекти въз основа на познания за подобни вещества.

12.1 Токсичност



Any recommendation or suggestion relating to the use, storage, handling or properties of the products supplied by M&I Materials Ltd either in sales and technical literature or in response to a specific enquiry or otherwise is given in good faith, but it is for the customer to satisfy itself of the suitability of the product for its own particular purposes. ® Registered Trade Mark.

Machine Translated by Google



Salmo Gairdneri LC50 (96h), OECD 203: >1000 mg/l
Daphnia Magna El50 (48h), OECD 202: >1000 mg/l

12.2 Устойчивост и разградимост Лесно
биоразградим, OECD 301F, 89% след 28 дни.

12.3 Биоакумулираща способност Няма
потенциал за биоакумулиране.

12.4 Преносимост в почвата
Продуктът има ниска подвижност в почвата.

12.5 Резултати от оценката на PBT и vPvB
Продуктът не отговаря на критериите за токсичност, което изисква допълнителна оценка. Не се счита за PBT или vPvB.

12.6 Други неблагоприятни ефекти
Не се предвиждат други неблагоприятни ефекти.

13. Съображения за изхвърляне 13.1 Методи за третиране на отпадъци Продуктът и
опаковката трябва да се изхвърлят в съответствие с местните и национални разпоредби. Може да се изгори. Неизползваният продукт може да бъде върнат за рекламация.

14. Информация за транспортиране Не е класифицирано като опасно по въздух (ICAO/IATA), море (IMDG), шосе (ADR) или железопътен транспорт (RID) разпоредби.

14.1 UN номер
Не е от значение.

14.2 Точно наименование на пратката по ООН
Не е приложимо.

14.3 Клас на опасност при транспортиране
Не е от значение.

14.4 Опаковъчна група
Не е от значение.

14.5 Опасности за околната среда
Не е от значение.

14.6 Специални предпазни мерки за потребителя
Не е приложимо.

15. Регулаторна информация 15.1 Разпоредби/законодателство за безопасност, здраве и околна среда, специфични за
вещество или смес

Продуктът не подлежи на разрешение съгласно REACH.

15.2 Оценка на химическа безопасност За това
вещество е извършена оценка на химическа безопасност.



Any recommendation or suggestion relating to the use, storage, handling or properties of the products supplied by M&I Materials Ltd either in sales and technical literature or in response to a specific enquiry or otherwise is given in good faith, but it is for the customer to satisfy itself of the suitability of the product for its own particular purposes. ® Registered Trade Mark.

Machine Translated by Google



16. Друга информация Съставена съгласно регламент 1907/EC/2006.

16.1 Промени спрямо последния брой:
Няма съществени промени.

Информацията, предоставена в този информационен лист за безопасност, е вярна според нашите най-добри познания, информация и убеждения към датата на публикуването му. Предназначен е да опише продукта само за целите на изискванията за здраве, безопасност и опазване на околната среда. Не трябва да се тълкува като гаранция за специфично свойство на продукта.



Any recommendation or suggestion relating to the use, storage, handling or properties of the products supplied by M&I Materials Ltd either in sales and technical literature or in response to a specific enquiry or otherwise is given in good faith, but it is for the customer to satisfy itself of the suitability of the product for its own particular purposes. ® Registered Trade Mark.

# Информационен лист за безопасност

## РАЗДЕЛ 1 ИДЕНТИФИЦИРАНЕ НА ВЕЩЕСТВОТО/СМЕСТА И НА КОМПАНИЯТА/ПРЕДПРИЯТИЕТО

До датата на извършената по-горе проверка, този Информационен лист за безопасност (на материалите) отговаря на правилата за безопасност в България.

### 1.1. ИДЕНТИФИКАТОР НА ПРОДУКТА

**Название на продукта:** **MOBIL DTE 10 EXCEL 32**
**Описание на продукта:** Базово масло и добавки
**Продуктов код:** 201560103630, 622621-60

### 1.2. ПОДХОДЯЩИ ИДЕНТИФИЦИРАНИ УПОТРЕБИ НА ВЕЩЕСТВОТО ИЛИ СМЕСТА И УПОТРЕБИ, КОИТО НЕ СЕ ПРЕПОРЪЧВАТ

**Очаквана употреба:** Хидравлична течност

**Употреба, която не се препоръчва:** Никакви, освен ако не са конкретизирани на друго място в настоящия Информационен лист за безопасност.

### 1.3. ДАННИ ЗА ДОСТАВЧИКА НА ИНФОРМАЦИОННИЯ ЛИСТ ЗА БЕЗОПАСНОСТ

**Доставчик:** **ExxonMobil Petroleum & Chemical BV**
POLDERDIJKWEG
B-2030 АНТВЕРП
Белгия

**Техническа информация за продукта:** (CZ) +420 221 456 426
**Общ договор на снабдителя:** (CZ) +420 221 456 426
**Интернет адрес на ИЛБМ:** www.msds.exxonmobil.com
**Имейл:** sds.de@exxonmobil.com
**Доставчик / Регистрант:** (BE) +32 3 790 3111

### 1.4. ТЕЛЕФОН ЗА СПЕШНИ СЛУЧАИ

**24 часова бърза помощ:** +359 32570104 (CHEMTREC)
**Национален център за контрол върху отровните вещества:** (+359) 2 9154 233

## РАЗДЕЛ 2 ОПРЕДЕЛЯНЕ НА ОПАСНОСТИТЕ

### 2.1. КЛАСИФИКАЦИЯ НА ВЕЩЕСТВОТО ИЛИ СМЕСТА

**Класифицирането е в съответствие с Регламент (ЕО) № 1272/2008**

Не е класифициран

## 2.2. ЕЛЕМЕНТИ НА ЕТИКЕТА

**Елементите на етикета са в съответствие с Регламент (ЕО) № 1272/2008**

**Становища за рисковете**

Допълващи:
EUH210: Информационен лист за безопасност ще бъде представен при поискване.

## 2.3. ДРУГИ ОПАСНОСТИ

**Физически/Химически опасности:**
Няма значителни опасности.

**Опасности за здравето:**
Инжектиране под високо налягане под кожата може да доведе до сериозни наранявания.
Продължителното излагане може да предизвика дразнене на очите, кожата или респираторния тракт.

**Рискове за околната среда:**
Няма значителни опасности.Материалът не отговаря на критериите за биоакумулативно и токсично (PBT) или високо устойчиво и високо биоакумулативно (vPvB) вещество според REACH, Приложение XIII.

**Свойства, нарушаващи функциите на ендокринната система:**
Не съдържа вещество(а), за което(ито) е известно, че има(т) свойства, нарушаващи функциите на ендокринната система.

## РАЗДЕЛ 3 СЪСТАВ/ИНФОРМАЦИЯ ЗА СЪДЪРЖАНИЕТО

**3.1. ВЕЩЕСТВА** Неприложимо. Този материал е регламентиран като смес.

## 3.2. СМЕСИ

Този материал се дефинира като смес.

**Подлежащо на обявяване опасно вещество или вещества, отговарящи на критериите за класифициране и (или) с граници на експозиция (OEL)**

| Наименование | (CAS) Служба за химическите абстракции# | EC# | Регистрация# | Концентрация* | класифициране според GHS/CLP | Специфична конц. Граници, М-коефициенти и оценки на острата токсичност (ATE) |
|---|---|---|---|---|---|---|
| 2,6-ДИ-ТЕРТ-БУТИЛФЕНИЛ | 128-39-2 | 204-884-0 | 01-2119490822-33 | 0.1 - < 0.25% | Aquatic Acute 1 H400 (M factor 1), Aquatic Chronic 1 H410 (M factor 1), | Aquatic Acute 1 H400 (M factor 1) 25% ≤ C ≤ 100%, Skin Irrit. 2 H315 |

| | | | | | | |
|---|---|---|---|---|---|---|
| | | | | | Skin Irrit. 2 H315 | 35% ≤ C ≤ 100% |
| Дестилати (нефтени), хидротретирани тежки парафинови | 64742-54-7 | 265-157-1 | 01-2119484627-25 | 60 - < 70% | Asp. Tox. 1 H304 | - |

Забележка: всяка класификация в скоби е модул на Глобалната хармонизирана система (GHS), който не е приет от ЕС в CLP регламента (№ 1272/2008) и следователно не се прилага в ЕС или в страните извън ЕС, които вече прилагат този регламент, и се показва само с информативна цел.

Всички концентрации са изразени като процент спрямо теглото, с изключение на случаите, когато материалът е газ. Газовите концентрации са изразени като обемни проценти.

Бележка: Вижте листа за безопасност (на материалите), раздел 16, за пълния текст на становищата за опасност.

## РАЗДЕЛ 4 МЕРКИ ЗА ПЪРВА ПОМОЩ

### 4.1. ОПИСАНИЕ НА МЕРКИТЕ ЗА ПЪРВА ПОМОЩ

**ИНХАЛИРАНЕ**

Отстранете с цел избягване на по-нататъшно излагане. За осигуряващите помощ избягвайте изглагане на въздействие от ваша страна или от останалите. Използвайте достатъчно надежда дихателна защита. В случай на затруднено дишане, виене на свят, гадене или безсъзнание, потърсете незабавно медицинска помощ. В случай на спиране на дишането, окажете помощ чрез механичен уред или дишане уста в уста.

**КОНТАКТ С КОЖАТА**

Измийте областите на контакт със сапун и вода Ако продуктът се инжектира в кожата или под кожата, или в която и да било друга част на тялото, лицето незабавно трябва да бъде прегледано и третирано от хирург, независимо от вида и размера на раничката. Дори и първоначалните симптоми от инжектирането под високо налягане да са минимални или изобщо да липсват, ранната хирургическа намеса през първите няколко часа може значително да намали размера на поражението.

**КОНТАКТ С ОЧИТЕ**

Измийте старателно с вода. В случай на раздразнение, потърсете медицинска помощ.

**ПОГЛЪЩАНЕ**

Обикновено не се налага да търсите медицинска помощ. Потърсете медицинска помощ, само ако почувствате неразположение.

### 4.2. НАЙ-ВАЖНИ СИМПТОМИ И ЕФЕКТИ, КАКТО ОСТРИ, ТАКА И ЗАБАВЕНИ

Локална некроза, както е видно от забавеното начало на болезненост и увреждане на тъканите няколко часа след инжекцията.

### 4.3. НЕОБХОДИМА Е ИНДИКАЦИЯ ЗА НЕЗАБАВНА МЕДИЦИНСКА ПОМОЩ И СПЕЦИАЛНО ЛЕЧЕНИЕ

Не се очаква да има необходимост от наличие на специални средства за осигуряване на специфично и незабавно медицинско лечение на работното място.

## РАЗДЕЛ 5 МЕРКИ ЗА ПОЖАРНА БЕЗОПАСНОСТ

### 5.1. СРЕДСТВА ЗА ГАСЕНЕ

**Подходящи средства за гасене:** Изоплзвайте водни пръски, пяна, сух химикал или въглероден диоксид (CO2) за потушаване на пламъците.

**Неподходящи средства за гасене:** Преки водни струи

### 5.2. СПЕЦИАЛНИ ОПАСНОСТИ, ПРОИЗЛИЗАЩИ ОТ ВЕЩЕСТВОТО ИЛИ СМЕСТА

**Опасни запалителни продукти:** Алдехиди, Непълни запалителни продукти, Окиси на въглерода, Пушек, дим, Серни оксиди

### 5.3. СЪВЕТИ ЗА ПОЖАРНИКАРИТЕ

**Указания за борба с огън:** Евакуирайте района Не допускайте спирането на системите за контрола на огъня или разреждане на вещество, предпазване от попадането му в канализацията и водопровода. Пожарникарите следва да използват стандартно защитно облекло, а в затворените пространства и противогазов дихателен апарат (SCBA) Използвайте водни пръски за охлаждане на изложените на огън повърхности и за предпазване на персонала

**Нестандартни опасности от запалване:** Водните капки под налягане могат образуват запалима смес.

### СВОЙСТВА НА ЗАПАЛИМОСТТА

**Температура на възпламеняване [Метод]:** >210°C (градуси по Целзий) (410°F (градуси по Фаренхайт)) [ASTM D-92]
**Горни/Долни граници на горимост (Приблизителен процентен обем във въздуха):** (UEL) Горна граница на експлозивност: 7.0 (LEL) Долна граница на експлозивност: 0.9 [Методът на изпитване не е известен]
**Температура на самозапалване:** Няма данни

## РАЗДЕЛ 6 МЕРКИ ПРИ НЕЖЕЛАНО ОТДЕЛЯНЕ

### 6.1. ЛИЧНИ ПРЕДПАЗНИ МЕРКИ, ПРЕДПАЗНО ОБОРУДВАНЕ И ПРОЦЕДУРИ ПРИ СПЕШНИ СЛУЧАИ

#### ПРОЦЕДУРИ ПО ДОКЛАДВАНЕ

В случай на изливане или случайно изтичане, уведомете съответните власти съобразно всички действащи наредби.

#### ЗАЩИТНИ МЕРКИ

Избягвайте контакт с разлят материал. Вижте Раздел 5 за информация за борба с огъня. За значителни рискове вижте раздела за идентифициране на рисковете. Вижте Раздел 4 съвети за оказване на първа помощ. Вижте раздел 8 за съвети относно минималните изисквания за лични предпазни средства. Възможно е да са необходими и допълнителни предпазни мерки в зависимост от конкретните обстоятелства и (или) експертната оценка на службите за спешна помощ.

За аварийни екипи: Защита на дихателните пътища: дихателната защита е необходима само в специални случаи, като например при образуване на мъгли. В зависимост от размера на разлива и потенциалното ниво на експозиция може да се използва полумаска или респиратор за цяло лице с филтър (филтри) за прах или органични пари, или самостоятелен дихателен апарат (SCBA). Ако експозицията не може да бъде напълно характеризирана или има опасност или се очаква поява на

безкислородна атмосфера, препоръчваме използването на самостоятелен дихателен апарат (SCBA). Препоръчва се носенето на работни ръкавици, които са устойчиви на въглеводороди. Ръкавиците, изработени от поливинилов ацетат (PVA), не са водоустойчиви и не са подходящи за използване при спешност. Препоръчва се носенето на предпазни очила от химически тип, ако има опасност от пръски или възможност за контакт с очите. При малки разливи: обикновено е достатъчнно да се носи нормално антистатично работно облекло. При големи разливи: препоръчва се носенето на цял комбинезон от химически устойчив, антистатичен материал.

### 6.2. ПРЕДПАЗНИ МЕРКИ ПО ОТНОШЕНИЕ НА ОКОЛНАТА СРЕДА

Големи разливи: Издигнете насип на по-голямо разстояние от разлива за по-късно възстановяване и отстраняване. Предотвратете изтичането във водни канали, отпадни канали, мазета или затворени помещения.

### 6.3. МЕТОДИ И МАТЕРИАЛИ ЗА ОГРАНИЧАВАНЕ И ПОЧИСТВАНЕ

**Разлив на сушата:** Спрете теча ако може да го направите без риск. Съберете чрез изпомпване или с подходящ абсорбент.

**Изливане във вода:** Спрете теча ако може да го направите без риск. Незабавно ограничете разлива с баражи. Предупредете останалите транспортни средства. Изчистете повърхността механично чрез гребане или с помощта на подходящи абсорбенти. Потърсете съвета на специалист, преди да използвате диспергиращи вещества.

Препоръките за действие при изливане във вода или на земя се базират на най-вероятните случаи за действие при разлив на този материал; но географските условия, вятърът, температурата, (и в случай на изливане във вода) посоката и скоростта на вълните и течението могат силно да повлияят върху решението за това какви трябва да бъдат най-подходящите действия, които трябва да се предприемат. Поради тази причина, трябва да се направи консултация с местните експерти. (Забележка: Местните наредби могат да съдържат предписания и ограничения за действията, които трябва да се предприемат.)

### 6.4. ПРЕПРАТКИ КЪМ ДРУГИ РАЗДЕЛИ

Вижте раздели 8 и 13.

## РАЗДЕЛ 7 РАБОТА И СЪХРАНЕНИЕ

### 7.1. ПРЕДПАЗНИ МЕРКИ ЗА БЕЗОПАСНА РАБОТА

Да не се допускат малки разливи и изтичане, за да се избегне опасността от подхлъзване. Материалът може да акумулира статични електрически заряди, което може да доведе до образуването на електрическа искра (източник на запалване). Когато материалът се обработва в насипно състояние, електрическата искра може да възпламени всички налични запалими изпарения от течности или остатъци (като например операции при товарене на органична течност в контейнер, в който е съхраняван бензин). Използвайте подходящ начин на свързване и (или) заземяване. Възможно е обаче свързването и заземяването да не елиминират опасността от акумулиране на статично електричество. За указания се обърнете към местните валидни норми. За допълнителна информация се консулитрайте с Американския институт по петрол от 2003 г. (Защита срещу запалвания, произтичащи от статични разряди, светкавици и блуждаещ ток) или с Агенцията за национална пожарна безопасност 77 (Препоръчителни практики за боравене със статично електричество), както и със CENELEC CLC/TR 50404 (Електростатика: Кодекс на практиките за избягване на опасностите произтичащи от статично електричество).

**Акумулатор на статично електричество:** Този материал е акумулатор на статично електричество.

### 7.2. УСЛОВИЯ ЗА БЕЗОПАСНО СЪХРАНЕНИЕ, ВКЛЮЧИТЕЛНО ВСИЧКИ НЕСЪОТВЕТСТВИЯ

Видът на използвания контейнер за съхранение на материала може да повлияе на акумулирането и разсейването на статично електричество. Не съхранявайте в отворени или ненадписани опаковки Пазете далеч от несъвместими материали.

### 7.3. СПЕЦИФИЧНИ КРАЙНИ УПОТРЕБИ

Раздел 1 Информация за определени крайни приложения Няма индустриални или специфични за сектора насоки

## РАЗДЕЛ 8 ДЕЙСТВИЯ ПРИ ИЗЛАГАНЕ/ЛИЧНА ЗАЩИТА

### 8.1. КОНТРОЛНИ ПАРАМЕТРИ

**Граници на излагане**

**Допустими стойности/стандарти на контакт (Бележка: Допустимите стойности не се натрупват)**

| Наименование на веществото | Форма | Допустима норма / Стандарт | | | Бележка | Източник |
|---|---|---|---|---|---|---|
| Дестилати (нефтени), хидротретирани тежки парафинови | | (TWA) Средни стойности на излагане | 5 mg/m3 | | | Допустими граници на излагане по време на работа в България |
| Дестилати (нефтени), хидротретирани тежки парафинови | Вдишвана фракция. | (TWA) Средни стойности на излагане | 5 mg/m3 | | | ACGIH |

Регламент № 13 на Министерството на труда и социалната политика, с Министерството на здравеопазването, по отношение на защитата на работниците, свързани с експозиция на химични агенти при работа.

**Допустимите стойности/стандарти на контакт, които могат да се формулират при работа с този продукт:**
В случай на поява на пари или аерозоли, препоръчваме следното: 5 mg/m³ - ACGIH TLV (вдишваема фракция).

Забележка: Информация за препоръчителните процедури на мониторинг могат да се получат от следната агенция (агенции) или институт (институти).
Европейската агенция за безопасност и здраве при работа (EU-OSHA)

**ПОЛУЧЕНО НИВО БЕЗ ЕФЕКТ ЗА ХОРАТА (DNEL)/ПОЛУЧЕНО НИВО С МИНИМАЛЕН ЕФЕКТ ЗА ХОРАТА (DMEL)**

**Работник**

| Наименование на веществото | Кожен | Вдишване |
|---|---|---|
| Дестилати (нефтени), хидротретирани тежки парафинови | NA | 5.4 mg/m3 DNEL, Хронично Експозиция, Местни Ефекти |

**Потребител**

| Наименование на веществото | Кожен | Вдишване | Орална |
|---|---|---|---|
| Дестилати (нефтени), хидротретирани тежки парафинови | NA | 1.2 mg/m3 DNEL, Хронично Експозиция, Местни Ефекти | NA |

Забележка! Полученото ниво без ефект за хората (DNEL) е изчислено безопасно ниво на експозиция, което се извлича от данните за токсичност в съответствие с конкретни указания според европейския регламент REACH. Полученото ниво без ефект за хората (DNEL) може да се различава от границата на професионална експозиция (OEL) за същия химикал. Границите на професионална експозиция (OELs) могат да бъдат препоръчани от отделна компания, държавен регулаторен орган или експертна организация от рода на Научния комитет по гранични стойности на професионална експозиция на химични агенти (SCOEL) или Американската конференция на правителството по индустриална хигиена (ACGIH). Границите на професионална експозиция (OELs) се считат за безопасни нива на експозиция за типичен работник в професионална обстановка за една 8-часова работна смяна при 40-часова работна седмица като средна стойност на излагане (TWA) или 15-минутно ограничение на краткотрайно излагане (STEL). Макар и да се считат за защита на здравето, границите на професионална експозиция (OELs) са получени чрез процес, различен от този при създаването на Европейския регламент REACH.

## ПРЕДСКАЗАНА КОНЦЕНТРАЦИЯ БЕЗ ЕФЕКТ ЗА ХОРАТА (PNEC)

| Наименование на веществото | Аква (прясна вода) | Аква (морска вода) | Аква (интермитентно изпускане) | Станция за преработване на отпадъчни води | Седимент | Почва | Орална (вторично отравяне) |
|---|---|---|---|---|---|---|---|
| Дестилати (нефтени), хидротретирани тежки парафинови | NA | NA | NA | NA | NA | NA | 9.33 мг/кг (храна) |

## 8.2. КОНТРОЛ НА ЕКСПОЗИЦИЯТА

### ТЕХНОЛОГИЧЕН КОНТРОЛ

Необходимото ниво и вида на защита ще варират в зависимост от потенциалните условия на излагане. Мерките за контрол да вземат под внимание:
Няма специални изисквания при нормални условия на използване и подходяща вентилация

### МЕРКИ ЗА ЛИЧНА ЗАЩИТА

Изборът на лична защитна екипировка варира в зависимост от потенциалните условия на излагане като приложения, начини на работа, концентрация и вентилация. Информацията за избор на защитна екипировка при използването на този материал, като дадената по-долу, се базира на нормалната планирана употреба.

**Дихателна защита:** Ако инженеринговият контрол не поддържа концентрациите на замърсителите във въздуха на ниво, което е подходящо да защити здравето на работника, може да се използва подходящ респиратор. Изборът, употребата и поддържането на респиратора трябва да са в съответствие с наредбите, ако има такива. Видовете респиратори, които могат да се използват при

работа с този материал, са следните:
Няма специални изисквания при нормални условия на използване и подходяща вентилация

При високи концентрации във въздуха използвайте одобрен и оборудван с въздух респиратор със свръхналягане. Снабдени с въздушна бутилка респиратори могат да се използват, когато нивата на кислорода са недостатъчни и информацията за качеството на газа/парата е недостатъчна, както и когато капацитета или скоростта на филтъра за пречистване на въздуха могат да бъдат превишени.

**Защита на ръцете:** Всяка конкретна дадена информация за ръкавиците се базира на публикована литература и данни от производителя на ръкавиците. Условията на труд влияят значително върху издръжливостта на ръкавиците. Редовно преглеждайте и заменяйте износените или повредени ръкавици. При работа с този материал могат да се използват следните видове ръкавици :
Обикновено не е необходима защита при нормални условия на употреба.

**Защита на очите:** Ако е възможен контакт се препоръчват защитни очила със странични капаци.

**Защита на кожата и тялото:** Всички конкретни данни за облеклото се базират на обнародвани публикации или данни от производителя. Видовете облекла, които могат да се използват при работа с този материал, са следните:
При нормални условия на използване в повечето случаи не е необходима специална защита на кожата. В съответствие с добрите индустриални хигиенни практики трябва да се взимат мерки за избягване на контакт с кожата.

**Конкретни хигиенни мерки:** Винаги взимайте всички необходими мерки за поддържане на лична хигиена като измиване след работа с материала и преди ядене, пиене и (или) пушене. Редовно изпирайте работното облекло и защитното оборудване, за да отстраните замърсителите. Изхвърлете замърсеното облекло и обувки, които не могат да бъдат почистени. Поддържайте добра хигиена на помещенията.

## ДЕЙСТВИЯ, ЗАСЯГАЩИ ЗАЩИТАТА НА ОКОЛНАТА СРЕДА

Хармонизирайте със съответните екологични разпоредби за ограничаване на изхвърлянето във въздуха, водата и почвата. Пазете околната среда чрез прилагане на подходящи мерки за контрол на предотвратяване или ограничаване на емисиите.

## РАЗДЕЛ 9 ФИЗИЧЕСКИ И ХИМИЧЕСКИ СВОЙСТВА

**Забележка: Физичните и химичните свойства са дадени от само съображения за безопасност, здравето и опазването на околната среда и може да не представляват напълно спецификацията на продукта. Свържете се с доставчика за допълнителна информация.**

### 9.1. ИНФОРМАЦИЯ ЗА ОСНОВНИ ФИЗИЧНИ И ХИМИЧНИ СВОЙСТВА

**Физично състояние:** Течен
**Цвят:** Жълт
**Мирис:** Характерен
**Праг на мириса:** Няма данни
**Точка на топене / Точка на замръзване:** Не е технически възможно / Няма данни
**Начална точка на кипене / и област на кипене:** > 316°C (градуси по Целзий) (600°F (градуси по Фаренхайт)) [Методът на изпитване не е известен]

**Запалимост (твърдо, газообразно състояние):** Не е технически възможно
**Долна и горна граница на експлозивност:** (UEL) Горна граница на експлозивност: 7.0 (LEL) Долна граница на експлозивност: 0.9 [Методът на изпитване не е известен]
**Температура на възпламеняване [Метод]:** >210°C (градуси по Целзий) (410°F (градуси по Фаренхайт)) [ASTM D-92]
**Температура на самозапалване:** Няма данни
**Температура на разпад:** Няма данни
**pH:** Не е технически възможно
**Кинематичен вискозитет:** 32 cSt (32 mm2/sec) при 40 °C | 6.7 cSt (6.7 mm2/sec) при 100°C (градуси по Целзий) [метод ASTM D 445]
**Разтворимост:** Пренебрежимо малък
**Коефициент на разпределение (Коефициент на разпределение за смес нормален октанол/вода):** > 3.5 [Методът на изпитване не е известен]
**Налягане на парите:** < 0.013 kPa (килопаскали) (0.1 mm Hg (милиметри живачен стълб)) При 20 °C [Методът на изпитване не е известен]
**Относителна плътност (при 15 °C (градуси по Целзий)):** 0.85 [Методът на изпитване не е известен]
**Относителна плътност на парите (Въздух = 1):** > 2 при 101 kPa (килопаскали) [Методът на изпитване не е известен]
**Темп на Изпарение (n-бутилацетат = 1):** Няма данни
**Експлозивни свойства:** Липсва
**Окислителни свойства:** Липсва
**Характеристики на частиците**
**Среден размер на частиците:** Не се отнася

### 9.2. ДРУГА ИНФОРМАЦИЯ

**Точка на застиване:** -45°C (градуси по Целзий) (-49°F (градуси по Фаренхайт)) [Методът на изпитване не е известен]
**Екстракт от диметилсулфоксид (само минерално масло), IP-346:** < 3 % тегло

### 9.2.1. FYSIKAALISIIN VAARALUOKKIIN LIITTYVÄT TIEDOT
Няма данни

### 9.2.2. MUUT TURVALLISUUSOMINAISUUDET
Няма данни

## РАЗДЕЛ 10 СТАБИЛНОСТ И РЕАКТИВНОСТ

**10.1. РЕАКТИВНОСТ:** Вижте подразделите по-долу.

**10.2. ХИМИЧЕСКА УСТОЙЧИВОСТ:** Материалът е стабилен при нормални условия.

**10.3. ВЪЗМОЖНОСТ ЗА ОПАСНИ РЕАКЦИИ:** Няма да има опасна полимеризация.

**10.4. УСЛОВИЯ, КОИТО ТРЯБВА ДА СЕ ИЗБЯГВАТ:** Прекалено голяма топлина Високоенергийни източници на запалване

**10.5. НЕСЪВМЕСТИМИ МАТЕРИАЛИ:** Силни окислители

**10.6. ОПАСНИ РАЗПАДНИ ПРОДУКТИ:** Материалът не се разпада при температура на обкръжващата среда

## РАЗДЕЛ 11 ТОКСИКОЛОГИЧНА ИНФОРМАЦИЯ

### 11.1. ИНФОРМАЦИЯ ЗА КЛАСОВЕТЕ НА ОПАСНОСТ, ОПРЕДЕЛЕНИ В РЕГЛАМЕНТ (ЕО) № 1272/2008

| Клас на опасност | Заключение/Забележки |
|---|---|
| **Вдишване** | |
| Остра токсикоза: Няма данни за крайни точки за този материал. | Минимално токсичен Основава се на оценка на компонентите |
| Раздразнение: Няма данни за крайни точки за този материал. | Пренебрежимо малка опасност при температура на обкръжаващата среда и нормален начин на работа. |
| **Поглъщане** | |
| Остра токсикоза: Няма данни за крайни точки за този материал. | Минимално токсичен Основава се на оценка на компонентите |
| **Кожа** | |
| Остра токсикоза: Няма данни за крайни точки за този материал. | Минимално токсичен Основава се на оценка на компонентите |
| Кожна корозия/Раздразнение: Няма данни за крайни точки за този материал. | Пренебрежимо малко раздразняване на кожата при температура на околната среда. Основава се на оценка на компонентите |
| **Очи** | |
| Сериозно увреждане на очите/Раздразнение: Няма данни за крайни точки за този материал. | Може да причини слабо краткотрайно раздразнение на очите. Основава се на оценка на компонентите |
| **Сенсибилизиране** | |
| Респираторна сенсибилизация: Няма данни за крайни точки за този материал. | Не се очаква да е дихателен сенсибилизатор. |
| Сенсибилизиране на кожата: Няма данни за крайни точки за този материал. | Не се очаква да е кожен сенсибилизатор. Основава се на оценка на компонентите |
| **Аспирация:** Има налични данни. | Не се очаква да представлява опасност при вдишване: на базата на физико-химичните свойства на материала. |
| **Мутагенност на зародишните клетки:** Няма данни за крайни точки за този материал. | Не се очаква да е мутаген на зародишните клетки. Основава се на оценка на компонентите |
| **Карциногенност:** Няма данни за крайни точки за този материал. | Не се очаква да предизвика рак. Основава се на оценка на компонентите |
| **Репродуктивна токсичност:** Няма данни за крайни точки за този материал. | Не се очаква да е репродуктивен токсикант. Основава се на оценка на компонентите |
| **Лактация:** Няма данни за крайни точки за този материал. | Не се очаква да причини увреждане на кърмачетата. |
| **Специфична токсичност за определени органи (STOT)** | |
| Еднократна експозиция: Няма данни за крайни точки за този материал. | Не се очаква да доведе до органно увреждане при еднократна експозиция. |
| Многократна експозиция: Няма данни за крайни точки за този материал. | Не се очаква да доведе до органно увреждане при продължителна или многократна експозиция. Основава се на оценка на компонентите |

### 11.2. ИНФОРМАЦИЯ ЗА ДРУГИ ОПАСНОСТИ

### 11.2.1 СВОЙСТВА, НАРУШАВАЩИ ФУНКЦИИТЕ НА ЕНДОКРИННАТА СИСТЕМА

Не съдържа вещество(а), за което(ито) е известно, че има(т) свойства, нарушаващи функциите на ендокринната система, които засягат човешкото здраве.

### 11.2.2 ДРУГА ИНФОРМАЦИЯ

**Съдържа:**
Силно рафинирано базово масло: не е карциногенно в тестове с животни. Представителният материал издържа тест IP-346, модифицирания тест на Амес и/или други пробни изпитания. Изследванията върху кожата и дишането показват минимални въздействия; белодробно неспецифично инфилтриране на имунни клетки, отлагане на масло и минимално образуване на грануломи. Не изостря чувствителността при тестове с животни.

## РАЗДЕЛ 12 ЕКОЛОГИЧНА ИНФОРМАЦИЯ

Предоставената информация се основава на данни за материала, компонентите на материала или за сходни материали чрез прилагане на принципите на свързване.

### 12.1. ТОКСИЧНОСТ

Материал -- Не се очаква да е вреден за водни организми.

### 12.2. УСТОЙЧИВОСТ И РАЗГРАДИМОСТ

**Биоразграждане:**

Компонент на базово масло -- Очаква се да бъде биоразградимо от самосебе си.

### 12.3. ПОТЕНЦИАЛ ЗА БИОАКУМУЛИРАНЕ

Компонент на базово масло -- Има потенциал за натрупване на биомаса, въпреки това метаболизма или физическите свойства могат да намалят концентрацията или органичат наличието на биомаса

### 12.4. МОБИЛНОСТ В ПОЧВАТА

Компонент на базово масло -- Ниска разтворимост и флотируемост, очаква се да мигрира от водата към земята. Очаква се да се раздели на утайка и твърди вещества в отпадната вода.

### 12.5. УСТОЙЧИВОСТ, БИОАКУМУЛИРАНЕ И ТОКСИЧНОСТ НА ВЕЩЕСТВОТО (ВЕЩЕСТВАТА)

Материалът не отговаря на критериите от Приложение XIII на Регламента REACH за PBT (устойчиво, биоакумулиращо и токсично) или vPvB (много устойчиво и много биоакумулиращо).

### 12.6. СВОЙСТВА, НАРУШАВАЩИ ФУНКЦИИТЕ НА ЕНДОКРИННАТА СИСТЕМА

Не съдържа вещество(а), за което(ито) е известно, че има(т) свойства, нарушаващи функциите на ендокринната система, които засягат околната среда.

### 12.7. ДРУГИ НЕБЛАГОПРИЯТНИ ЕФЕКТИ

Не се очакват нежелани реакции .

## РАЗДЕЛ 13 МЕРКИ ПРИ ИЗХВЪРЛЯНЕ

Препоръките за изхвърляне се базират на качествата на доставения материал. Изхвърлянето трябва да се извърши в съответствие с настоящите валидни закони и наредби, както и с характеристиките на материала по време на изхвърляне.

**13.1. МЕТОДИ НА ТРЕТИРАНЕ НА ОТПАДЪЦИ**

Продуктът е подходящ за изгаряне в затворена контролирана горелка за горива или за изхвърляне чрез контролирано изгаряне при много високи температури с цел предотвратяване образуването на нежелани продукти от изгарянето. Пазете околната среда! Изхвърляйте използваните масла на определените за целта места. Минимизирайте контакта с кожата. Не смесвайте използваните масла с разтворители, спирачни течности или охладители.

**Европейски Кодове на Отпадъците:** 13 01 10*

ЗАБЕЛЕЖКА: Тези кодове са съставени на основание на най-честите случаи на употреба на този материал и е възможно да не отразяват замърсителите, които могат да се появят при действителната му употреба. Производителите на отпадъчни продукти трябва да преценят както действителния процес, така и отпадъците и замърсителите при него, за да определят подходящия код(кодове) за изхвърляне на отпадъците.

Този материал се смята за опасен отпадък според Директива 2008/98/ЕО на Европейския парламент и на Съвета от 19 ноември 2008 година относно отпадъците и за отмяна на определени директиви, с изключение на случаите, когато се прилага Член 20 на същата тази Директива.

**Предупреждение при празен контейнер** Предупреждение при празни контейнери (там, където валидно): празните контейнери могат да съдържат остатъци и да бъдат опасни. Не се опитвайте да напълните повторно или да изчистите контейнерите без да съответните инструкции. Празните бидони трябва да бъдат щателно изсушени и правилно съхранявани до момента на подходящото им ремонтиране или изхвърляне. Празните контейнери трябва да се предават за рециклиране, възстановяване или изхвърляне на подходящо квалифициран или оторизиран контрактор в съответствие с държавните разпоредби. НЕ ХЕРМЕТИЗИРАЙТЕ, НЕ РЕЖЕТЕ, НЕ ЗАВАРЯВАЙТЕ, НЕ СПОЯВАЙТЕ (НИТО С МЕК, НИТО С ТВЪРД ПРИПОЙ), НЕ ПРОБИВАЙТЕ, НЕ ШЛИФОВАЙТЕ И НЕ ИЗЛАГАЙТЕ ТАКИВА КОНТЕЙНЕРИ НА ТОПЛИНА, ПЛАМЪК, ИСКРИ, СТАТИЧНО ЕЛЕКТРИЧЕСТВО ИЛИ ДРУГИ ИЗТОЧНИЦИ НА ЗАПАЛВАНЕ. ТЕ МОГАТ ДА ЕКСПЛОДИРАТ И ДА ПРИЧИНЯТ УВРЕЖДАНЕ ИЛИ СМЪРТ.

## РАЗДЕЛ 14 ИНФОРМАЦИЯ ЗА ТРАНСПОРТИРАНЕ

**ПО СУША: ADR/RID-клас (шосеен транспорт на опасни товари):** **14.1-14.6** Не се регулира за сухоземен транспорт

**ВЪТРЕШНИ ВОДНИ ПЪТИЩА: транспорт на опасни товари по вътрешни водни пътища (ADN):** **14.1-14.6** Не се регулира за вътрешен воден транспорт

**ПО МОРЕ: IMDG-клас (транспорт на опасни товари по море):** **14.1-14.6** Не се регулира за морски транспорт според кода IMDG

**МОРЕ (Конвенция МАРПОЛ 73/78 - Приложение II):**

**14.7. Морски транспорт на товари в насипно състояние съгласно инструменти на Международната морска организация (ММО)**

Не е класифициран съгласно Приложение II

**ПО ВЪЗДУХ: IATA-клас (транспорт на опасни товари по въздух):** **14.1-14.6** Не се регулира за въздушен транспорт

## РАЗДЕЛ 15 РЕГУЛАТИВНА ИНФОРМАЦИЯ

### РЕГУЛАТИВЕН СТАТУТ И ВАЛИДНИ ЗАКОНИ И НАРЕДБИ

**Вписано или освободено от вписване/нотификация от следните списъци на химичните вещества :** AIIC, ENCS, ISHL, KECI, PICCS, TCSI, TSCA

**Специални случаи:**

| Опис | Статут |
|---|---|
| IECSC | Важат ограниченията |
| Списък на нерегистрираните вещества | Важат ограниченията |

### 15.1. РАЗПОРЕДБИ (ЗАКОНОДАТЕЛСТВО) ЗА БЕЗОПАСНОСТТА, ЗДРАВЕТО И ОКОЛНАТА СРЕДА, ОТНАСЯЩИ СЕ КОНКРЕТНО ЗА ВЕЩЕСТВОТО ИЛИ СМЕСТА

**Съответните Директиви и Наредби на ЕС:**

1907/2006 [... относно регистрацията, оценката, одобрението и ограничението на химикалите... и измененията в тях]
1272/2008 [относно класифицирането, етикетирането и опаковането на вещества и смеси .. и измененията към тях]

**Ограничения съгласно REACH при производството, пускането на пазара и употребата на определени опасни вещества, смеси и изделия (Приложение XVII):**
За този продукт може да бъдат разгледани следните вписвания от Приложение XVII:
None

### 15.2. ОЦЕНКА НА ХИМИЧЕСКАТА БЕЗОПАСНОСТ

**Информация на REACH:** Извършена е оценка на химическата безопасност за едно или повече вещества, присъстващи в материала.

## РАЗДЕЛ 16 ДРУГА ИНФОРМАЦИЯ

**ПОЗОВАВАНИЯ:** Източниците на информацията, използвани при изготвянето на този лист за безопасност, включват едно или повече от следните неща: резултати от наши собствени токсикологични изследвания или токсикологични изследвания на доставчика, CONCAWE досиета на продуктите, публикации от други търговски асоциации като европейския консорциум за въглеводородни разтворители по REACH (Hydrocarbon Solvents REACH Consortium), американската HPV програма на подробни резюмета на изследванията (U.S. HPV Program Robust Summaries), европейската база данни на IUCLID (EU IUCLID data base), американските публикации на NTP (U.S. NTP publications) и други източници според случая.

**Списък на съкращения и акроними, които могат да бъдат (но не е задължително да са били) използвани в този Информационен лист за безопасност:**

| Акроним | Пълен текст |
|---|---|
| Неприложим | Неприложим |
| Неопределен | Не е определен |
| Не се вижда (NE) | Не е установен |
| Летлив органичен компонент | Летливо органично съединение |
| AIIC | Австралийски инвентаризационен списък на индустриалните химикали |
| AIHA WEEL | Граници на експозиция на околната среда на работното място според Американската асоциация по индустриална хигиена (AIHA) |
| ASTM | ASTM International, първоначално познато като Американско общество за изпитвания и материали (ASTM) |
| Списък на регистрираните вещества | Опис на регистрираните вещества (DSL - Канада) |
| Европейски регистър на обявените химически вещества (EINECS) | Европейски списък на съществуващите търговски химични вещества |
| Европейски регистър на обявените химически вещества | Европейския списък на нотифицираните химични вещества |
| ENCS | Съществуващи и нови химични вещества (японски списък) |
| IECSC | Списък на съществуващите химични вещества в Китай |
| Корейски регистър на съществуващите химикали (KECI) | Корейски списък на съществуващите химични вещества |
| Списък на нерегистрираните вещества | Списъка на нерегистрираните вещества (NDSL) на Канада |
| Регистър на химическите вещества на Нова Зеландия (NZIoC) | Новозеландски списък на химичните вещества |
| PICCS (Филипински списък на химикалите и химичните вещества) | Филипински списък на химикалите и химическите вещества |
| Прагови гранични стойности (TLV) | Прагова гранична стойност (Американската конференция на правителството по индустриална хигиена - ACGIH) |
| TSCA (Закон за контрол на токсичните вещества) | Закон за контролиране на токсичните вещества (Списък на САЩ) |
| Непознат или променлив състав, продукти | Вещества с непознат или променлив състав, продукти от сложни реакции или биологични материали |

| | |
|---|---|
| от сложни реакции или биологични материали (UVCB) | |
| LC | Летална концентрация |
| LD | Летална доза |
| LL | Летално натоварване |
| EC | Ефективна концентрация |
| EL | Ефективно натоварване |
| Концентрация без наблюдаван ефект (NOEC) | Концентрация без наблюдаван ефект |
| NOELR | Скорост на натоварване без наблюдаван ефект |

**КЛЮЧЪТ ЗА Н-КОДОВЕТЕ СЕ НАМИРА В РАЗДЕЛИ 2 И 3 НА ТОЗИ ДОКУМЕНТ (само за информация)**
Asp. Tox. 1 H304: Може да бъде вреден при поглъщане и навлизане в дихателните пътища; Вдишване, Кат.
Skin Irrit. 2 H315: Причинява раздразнение на кожата; кожна корозия/раздразнение, Кат.
Aquatic Acute 1 H400: Много токсичен за водни организми; остра токсичност за околната среда, Кат.
Aquatic Chronic 1 H410: Много токсичен за водните организми с дълготраен ефект; хронична токсичност за околната среда, Кат.

**ТОЗИ ИНФОРМАЦИОНЕН ЛИСТ ЗА БЕЗОПАСНОСТ СЪДЪРЖА СЛЕДНИТЕ ПОПРАВКИ:**
Състав: Таблица на компонентите за REACH беше променена информация.
Състав: концентрация - бележка под линията беше добавена информация.
Раздел 09 среден размер на частиците беше добавена информация.
Раздел 09: Freezing Point C(F) информацията беше изтрита.
Раздел 09: Melting Point C(F) информацията беше изтрита.
Раздел 11 ЕС Приложение II Данни за ендокринни разрушители беше добавена информация.
Раздел 12 ЕС Приложение II Данни за ендокринни разрушители беше добавена информация.
Раздел 13: European Waste Code Hazardous Note беше променена информация.
Раздел 2 ЕС Приложение II Данни за ендокринни разрушители беше добавена информация.
Раздел 9 точки на топене и замръзване беше добавена информация.

---

Информацията и препоръките, включени в настоящото, са, доколкото е известно на ExxonMobil , точни и надеждни към датата на публикация. Вие може да се свържете с ExxonMobil, за да се уверите, че това е най-актуалният документ на ExxonMobil. Информацията и препоръките се предлагат за оценка и проверка от страна на потребителя. Потребителят е този, който трябва да установи приложимостта на продукта за съответната цел. Ако купувалът препакетира този продукт , задържение на потребителя е да осигури включването на необходимата здравна информация, информация по безопасността и друга такава към или /и върху контейнера.. На операторите и потребителите трябва да бъдат предоставени съответните предупреждения, както и описание на процедурите за безопасна обработка. Строго са забранени промени по този документ. Освен до съответната законна степен, преиздаването и препредаването на настоящия документ , частично или изцяло, не се разрешава. Изразът "ExxonMobil" е използван за удобство и може да включва всяка една или повече от ExxonMobil Chemical Company, Exxon Mobil Corporation, или всеки филиал/дъщерна фирма, в която те имат пряко или непряко участие

---

Само за вътрешна употреба
MHC: 0B, 0B, 0, 0, 0, 0 PPEC: A

DGN: 7091750XBG (1030493)

---

Този продукт не е класифициран за опасности за човешкото здраве и околната среда и не се изисква сценарий на експозиция. Този ИЛБ съдържа подходящите мерки за управление на риска.

## ПРИЛОЖЕНИЕ

За този материал не се изисква приложение.

Machine Translated by Google



# Shell Omala S4 WE 320

| Версия 2.6 | Дата на ревизия 15.01.2023 г | Дата на печат 16.01.2023 г |
|---|---|---|

## РАЗДЕЛ 1. ИДЕНТИФИКАЦИЯ НА ПРОДУКТА И ФИРМАТА

Име на продукта : Shell Omala S4 WE 320

Код на продукта : 001D7858

Данни за производителя или доставчика

Доставчик : Viva Energy Australia Pty Ltd
(По-рано: The Shell Company of Australia)
(ABN 46 004 610 459)
720 Bourke Street
Доклендс
Виктория 3008
Австралия

Телефон : +61 (0)3 8823 4444
факс : +61 (0)3 8823 4800

Телефон за спешни случаи : 1800 651 818 (Австралия). ; ИНФОРМАЦИЯ ЗА ОТРОВИТЕ ЦЕНТЪР: 13 11 26 (Австралия).

Препоръчителна употреба на химикала и ограничения за употреба

Препоръчителна употреба : Смазка за зъбни колела.

## РАЗДЕЛ 2. ИДЕНТИФИКАЦИЯ НА ОПАСНОСТИТЕ

GHS класификация

Въз основа на наличните данни това вещество/смес не отговаря на критериите за класифициране.

GHS елементи на етикета

Пиктограми за опасност : Не се изисква символ за опасност

Сигнална дума : Няма сигнална дума

Предупреждения за опасност : ФИЗИЧЕСКИ ОПАСНОСТИ:
Не е класифициран като физическа опасност според критериите на GHS.
ОПАСНОСТ ЗА ЗДРАВЕТО:
Не е класифициран като опасен за здравето според критериите на GHS.
ОПАСНОСТ ЗА ОКОЛНАТА СРЕДА:
Не е класифициран като опасност за околната среда според критериите на GHS.

Препоръки за безопасност :
Предотвратяване:
Без предпазни фрази.

Отговор: Няма
предпазни фрази.

Съхранение:

Machine Translated by Google



Без предпазни фрази.

Изхвърляне:
Няма предпазни фрази.

Други опасности, които не водят до класифициране

Продължителният или повтарящ се контакт с кожата без подходящо почистване може да запуши порите на кожата, водещи до нарушения като мастно акне/фоликулит. Използваното масло може да съдържа вредни примеси. Не е класифицирано като запалимо, но ще изгори.

## РАЗДЕЛ 3. СЪСТАВ/ИНФОРМАЦИЯ ЗА СЪСТАВКИТЕ

Вещество / Смес : Смес

Химическа природа : Смес от полиалкилен гликол и добавки.

Опасни компоненти

| Химично наименование | CAS-No. | Класификация | Концентрация (% w/w) |
|---|---|---|---|
| Алкарил амин | 68411-46-1 | Repr.2; H361 | 0,1 - 0,9 |
| Фенол, изопропилиран, фосфат (3:1) [Трифенил фосфат < 5%] | 68937-41-7 | Repr.2; H361<br>STOT RE2; H373<br>Aquatic Chronic4; H413 | 0,1 - 0,5 |
| (4-нонилфеноксси)оцетна киселина | 3115-49-9 | Acute Tox.4; H302<br>Skin Corr.1B; H314<br>Skin Sens.1A; H317<br>Aquatic Acute1; H400<br>Aquatic Chronic1; H410 | 0,01 - 0,099 |

За обяснение на съкращенията вижте раздел 16.

## РАЗДЕЛ 4. МЕРКИ ЗА ОКАЗВАНЕ НА ПЪРВА ПОМОЩ

При вдишване : Не е необходима обработка при нормални условия на употреба.
Ако симптомите продължават, потърсете медицински съвет.

При контакт с кожата : Свалете замърсеното облекло. Изплакнете откритата зона с вода и след това измийте със сапун, ако има такъв.
Ако възникне постоянно дразнене, потърсете медицинска помощ.

В случай на контакт с очите : Изплакнете окото с обилно количество вода.
Отстранете контактните лещи, ако има такива и е лесно да се направи. Продължете изплакването.
Ако възникне постоянно дразнене, потърсете медицинска помощ.

Machine Translated by Google



| | |
|---|---|
| При поглъщане | принцип не е необходимо лечение, освен ако не бъдат погълнати големи количества, но потърсете медицински съвет. |
| Най-важните симптоми и ефекти, както остри, така и забавени | : Признаците и симптомите на мазно акне/фоликулит могат да включват образуване на черни пустули и петна по кожата на откритите участъци. Поглъщането може да доведе до гадене, повръщане и/или диария. |
| Защита на оказващите първа помощ | : Когато оказвате първа помощ, уверете се, че носите подходящите лични предпазни средства според инцидента, нараняването и обкръжението. |
| Бележки към лекаря | : Лекувайте симптоматично. |

## РАЗДЕЛ 5. ПРОТИВОПОЖАРНИ МЕРКИ

| | |
|---|---|
| Подходящи средства за гасене на пожар | : Пяна, воден спрей или мъгла. Сух химически прах, въглероден диоксид, пясък или пръст могат да се използват само за малки пожари. |
| Неподходящи пожарогасителни средства | : Не използвайте вода в струя. |
| Специфични опасности при гасене на пожар | : Опасните продукти на горене могат да включват: Сложна смес от пренасяни във въздуха твърди и течни частици и газове (дим). При непълно изгаряне може да се отдели въглероден окис възниква. Неидентифицирани органични и неорганични съединения. |
| Специфични методи за гасене | : Използвайте мерки за гасене, които са подходящи за местните обстоятелства и околната среда. |
| Специални предпазни средства за пожарникари | : Подходящо защитно оборудване, включително устойчиво на химикали трябва да се носят ръкавици; химически устойчив костюм е показан, ако се очаква голям контакт с разлят продукт. Трябва да се носи самостоятелен дихателен апарат, когато се приближавате до огън в затворено пространство. Изберете облекло за пожарникар, одобрено по съответните стандарти (напр. Европа: EN469). |
| Код на Hazchem | : N/R |

## РАЗДЕЛ 6. МЕРКИ ПРИ АВАРИЙНО ИЗПУСКАНЕ

| | |
|---|---|
| Лични предпазни мерки, защитно оборудване и процедури при спешни случаи | : Избягвайте контакт с кожата и очите. |
| Предпазни мерки за околната среда | : Използвайте подходящ контейнер, за да избегнете околната среда замърсяване. Предотвратете разпространението или навлизането в канали, канавки или реки, като използвате пясък, пръст или други подходящи бариери. |

Machine Translated by Google



Местните власти трябва да бъдат уведомени, ако значителни разливи не могат да бъдат задържани.

Методи и материали за ограничаване и почистване : Хлъзгав при разливане. Избягвайте инциденти, почиствайте незабавно.
Предотвратете разпространението, като направите бариера с пясък, пръст или друг ограничителен материал.
Възстановете течността директно или в абсорбент.
Попийте остатъците с абсорбент като глина, пясък или друг подходящ материал и ги изхвърлете правилно.

Допълнителен съвет : За насоки относно избора на лични предпазни средства вижте раздел 8 от този информационен лист за безопасност.
За насоки относно изхвърлянето на разлят материал вижте раздел 13 от този информационен лист за безопасност.

## РАЗДЕЛ 7. РАБОТА И СЪХРАНЕНИЕ

Общи предпазни мерки : Използвайте локална смукателна вентилация, ако има риск от вдишване на изпарения, мъгла или аерозоли.
Използвайте информацията в този лист с данни като входна информация за оценка на риска на местните обстоятелства, за да помогнете за определяне на подходящ контрол за безопасно боравене, съхранение и изхвърляне на този материал.

Съвети за безопасно боравене : Избягвайте продължителен или многократен контакт с кожата.
Избягвайте вдишване на пари и/или мъгла.
Когато работите с продукта в варели, трябва да се носят предпазни обувки и да се използва подходящо оборудване за работа.
Изхвърлете правилно всички замърсени парцали или почистващи материали, за да предотвратите пожари.

Избягване на контакт : Силни окислители.

Трансфер на продукти : Трябва да се използват подходящи процедури за заземяване и свързване по време на всички операции по прехвърляне на насипно състояние, за да се избегне натрупването на статично електричество.

Съхранение

Други данни : Съхранявайте контейнера плътно затворен и на хладно, добре проветриво място място.
Използвайте правилно етикетирани и затварящи се контейнери.

Да се съхранява при стайна температура.

Материал за опаковане : Подходящ материал: За контейнери или облицовки на контейнери използвайте мек стомана или полиетилен с висока плътност.
Неподходящ материал: PVC.

Съвети за контейнери : Полиетиленовите контейнери не трябва да се излагат на високи температури поради възможен риск от изкривяване.

Machine Translated by Google



## РАЗДЕЛ 8. КОНТРОЛ НА ИЗЛАГАНЕТО И ЛИЧНА ЗАЩИТА

Компоненти с параметри за контрол на работното място

Биологични граници на професионална експозиция

Не е определена биологична граница.

Методи за наблюдение

Мониторингът на концентрацията на вещества в зоната на дишане на работниците или на общото работно място може да се изисква, за да се потвърди съответствието с OEL и адекватността на контрола на експозицията. За някои вещества може да е подходящ и биологичен мониторинг.
Валидираните методи за измерване на експозицията трябва да се прилагат от компетентно лице и пробите да се анализират от акредитирана лаборатория.
Примери за източници на препоръчани методи за измерване на експозицията са дадени по-долу или се свържете с доставчика. Може да има и други национални методи.
Национален институт по безопасност и здраве при работа (NIOSH), САЩ: Ръководство за аналитични методи http://www.cdc.gov/niosh/
Администрация по безопасност и здраве при работа (OSHA), САЩ: Вземане на проби и методи за анализ http://www.osha.gov/
Изпълнителен директор по здраве и безопасност (HSE), Обединеното кралство: Методи за определяне на опасни вещества http://www.hse.gov.uk/
Институт за трудова безопасност Германска законова застраховка при злополука (IFA), Германия http://www.dguv.de/content/index.jsp
Национален институт за изследване и сигурност (INRS), Франция http://www.inrs.fr/accueil

Инженерни мерки : Нивото на защита и видовете необходими контроли ще варират в зависимост от потенциалните условия на експозиция. Изберете контроли въз основа на оценка на риска от местните обстоятелства.

Подходящите мерки включват:
Адекватна вентилация за контролиране на концентрациите във въздуха.

Когато материалът се нагрява, пръска или се образува мъгла, има по-голяма възможност за генериране на концентрации във въздуха.

Главна информация:

Определете процедури за безопасно боравене и поддръжка на контролите.
Образовайте и обучете работниците относно опасностите и мерките за контрол, свързани с нормалните дейности, свързани с този продукт.
Осигурете подходящ избор, тестване и поддръжка на оборудването, използвано за контрол на експозицията, напр. лични предпазни средства, локална смукателна вентилация.
Източете системата преди счупване на оборудването или поддръжка.
Съхранявайте отпадъчните води в запечатан склад до изхвърляне или последващо рециклиране.
Винаги спазвайте добри мерки за лична хигиена, като измиване на ръцете след работа с материала и преди хранене, пиене и/или пушене. Перете редовно работното облекло и защитното оборудване, за да отстраните замърсителите. Изхвърлете

Machine Translated by Google



замърсени дрехи и обувки, които не могат да бъдат почистени.
Практикувайте добро домакинство.

Лични предпазни средства

Защитни мерки

Личните предпазни средства (ЛПС) трябва да отговарят на препоръчаните национални стандарти. Проверете при доставчиците на ЛПС.

Защита на дихателните пътища : Обикновено не се изисква защита на дихателните пътища при нормални условия на употреба.
В съответствие с добрите индустриални хигиенни практики трябва да се вземат предпазни мерки за избягване на вдишване на материала. Ако техническият контрол не поддържа концентрациите във въздуха до ниво, което е адекватно за защита на здравето на работниците, изберете респираторно защитно оборудване, подходящо за специфичните условия на употреба и отговарящо на съответното законодателство. Проверете при доставчиците на респираторно защитно оборудване. Когато са подходящи респиратори с филтриране на въздуха, изберете подходяща комбинация от маска и филтър. Изберете филтър, подходящ за комбинация от органични газове и пари и частици [Тип A/Тип P точка на кипене >65°C (149°F)].

Защита на ръцете
Забележки : Когато може да възникне контакт на ръцете с продукта, употребата на ръкавици, одобрени по съответните стандарти (напр. Европа: EN374, САЩ: F739), направени от следните материали, могат да осигурят подходяща химическа защита. Ръкавици от PVC, неопрен или нитрилен каучук Пригодността и издръжливостта на ръкавицата зависят от употребата, например честота и продължителност на контакт, химическа устойчивост на материала на ръкавицата, сръчност. Винаги търсете съвет от доставчиците на ръкавици. Замърсените ръкавици трябва да се сменят. Личната хигиена е ключов елемент от ефективната грижа за ръцете. Ръкавиците трябва да се носят само на чисти ръце. След използване на ръкавици ръцете трябва да се измият и подсушат старателно. Препоръчва се нанасяне на непарфюмиран овлажнител.

За продължителен контакт препоръчваме ръкавици с време на пробив повече от 240 минути с предпочитание за > 480 минути, когато могат да бъдат идентифицирани подходящи ръкавици. За краткотрайна защита/ защита от пръски препоръчваме същото, но признаваме, че подходящи ръкавици, предлагащи това ниво на защита, може да не са налични и в този случай може да е приемливо по-ниско време на пробив, стига да се спазват подходящи режими за поддръжка и подмяна. Дебелината на ръкавиците не е добър показател за устойчивостта на ръкавиците към даден химикал, тъй като зависи от точния състав на материала на ръкавицата.

Дебелината на ръкавиците обикновено трябва да е по-голяма от 0,35 mm в зависимост от марката и модела на ръкавиците.

Защита на очите : Ако с материала се борави така, че да може да попадне в очите, препоръчват се защитни очила.

Machine Translated by Google



| | |
|---|---|
| Защита на кожата и тялото | : Защитата на кожата обикновено не се изисква освен стандартното работно облекло.<br>Добра практика е да носите ръкавици, устойчиви на химикали. |
| Термични опасности | : Не е приложимо |

Контрол на експозицията на околната среда

| | |
|---|---|
| Общи съвети | : Вземете подходящи мерки за изпълнение на изискванията на съответното законодателство за опазване на околната среда.<br>Избягвайте замърсяване на околната среда, като следвате съветите, дадени в раздел 6. Ако е необходимо, предотвратете изхвърлянето на неразтворен материал в отпадъчни води. Отпадъчните води трябва да се пречистват в общинска или промишлена пречиствателна станция за отпадъчни води, преди да се изхвърлят в повърхностни води.<br>Трябва да се спазват местните указания за ограничения на емисиите на летливи вещества при изхвърлянето на отработен въздух, съдържащ пари. |

## РАЗДЕЛ 9. ФИЗИЧНИ И ХИМИЧНИ СВОЙСТВА

| | |
|---|---|
| Външен вид | : Течност при стайна температура. |
| Цвят | : безцветен |
| миризма | : Лек въглеводород |
| Праг на миризма | : Няма данни |
| pH | : Не е приложимо |
| за точка | : -39 °C / -38 °F<br>Метод: ISO 3016 |
| Точка на топене / точка на замръзване | Няма налични данни |
| Начална точка на кипене и интервал на кипене | : > 280 °C / 536 °Прогнозна стойност(и) |
| Пламна точка | : 270 °C / 518 °F<br>Метод: ISO 2592 |
| Скорост на изпарение | : Няма данни |
| Запалимост (твърдо вещество, газ) | : Не е приложимо |
| Запалимост (течности) | : Не е класифициран като запалим, но ще гори. |
| Горна граница на експлозия | : Типично 10 %(V) |
| Долна граница на експлозия | : Типичен 1 %(V) |
| Парно налягане | : < 0,5 Pa (20 °C / 68 °F) |

Machine Translated by Google



| | |
|---|---|
| | прогнозна(и) стойност(и) |
| Относителна плътност на парите | : > 1 прогнозна стойност(и) |
| Относителна плътност | : 1,069 (15 °C / 59 °F) |
| Плътност | : 1069 kg/m3 (15,0 °C / 59,0 °F)<br>Метод: ISO 12185 |
| Разтворимост(и) | |
| Разтворимост във вода | : Умерено |
| Разтворимост в други разтворители | : Няма данни |
| Коефициент на разпределение: n октанол/вода | : log Pow: > 6<br>(въз основа на информация за подобни продукти) |
| Температура на самозапалване | : > 320 °C / 608 °F |
| Температура на разлагане | : Няма данни |
| Вискозитет | |
| Вискозитет, динамичен | : Няма данни |
| Вискозитет, кинематичен | : 321 mm2/s (40,0 °C / 104,0 °F)<br>Метод: Неопределен<br><br>52,7 mm2/s (100 °C / 212 °F)<br>Метод: Неопределен |
| Експлозивни свойства | : Класификационен код: Не е класифициран |
| Оксидиращи свойства | : Няма данни |
| Проводимост | : Този материал не се очаква да бъде акумулатор на статично електричество. |
| Размер на частиците | : Няма данни |

## РАЗДЕЛ 10. СТАБИЛНОСТ И РЕАКТИВОСПОСОБНОСТ

| | |
|---|---|
| Реактивност | : Продуктът не представлява други опасности от реактивност в допълнение към изброените в следващия подпараграф. |
| Химическа стабилност | : Стабилен. |
| Възможност за опасни реакции | : Реагира със силни окислители. |
| Условия, които трябва да се избягват | : Екстремни температури и пряка слънчева светлина. |

Machine Translated by Google



Несъвместими материали : Силни окислители.

Опасни продукти на разпадане : Няма разлагане, ако се съхранява и прилага според указанията.

## РАЗДЕЛ 11. ТОКСИКОЛОГИЧНА ИНФОРМАЦИЯ

Основа за оценка : Предоставената информация се основава на данни за компонентите и токсикологията на подобни продукти. Освен ако не е посочено друго, представените данни са представителни за продукта като цяло, а не за отделни компоненти.

Пътища на експозиция : Контактът с кожата и очите са основните пътища на експозиция въпреки че може да възникне експозиция след случайно поглъщане.

Остра токсичност

Продукт:

Остра орална токсичност : LD50 плъх: > 5,000 mg/kg
Забележки: Въз основа на наличните данни критериите за класифициране не са изпълнени.
Ниска токсичност

Остра инхалационна токсичност : Забележки: Въз основа на наличните данни, критериите за класифициране не са изпълнени.

Остра дермална токсичност : LD50 Заек: > 5,000 mg/kg
Забележки: Въз основа на наличните данни критериите за класифициране не са изпълнени.
Ниска токсичност

Корозия/дразнене на кожата

Продукт:

Забележки: Въз основа на наличните данни критериите за класифициране не са изпълнени., Леко дразнещ за кожата., Продължителният или многократен контакт с кожата без подходящо почистване може да запуши порите на кожата, което води до нарушения като мазно акне/фоликулит.

Сериозно увреждане на очите/дразнене на очите

Продукт:

Забележки: Въз основа на наличните данни критериите за класифициране не са изпълнени., Леко дразнещ за окото.

Респираторна или кожна сенсибилизация

Продукт:

Забележки: Въз основа на наличните данни критериите за класифициране не са изпълнени.
Не е кожен сенсибилизатор.

Machine Translated by Google



Компоненти:

(4-нонилфенокси)оцетна киселина:
Забележки: Може да причини алергична кожна реакция при чувствителни индивиди.

Хронична токсичност

Мутагенност на зародишните клетки

Продукт:

: Забележки: Въз основа на наличните данни критериите за класифициране не са изпълнени., Немутагенен

Канцерогенност

Продукт:

Забележки: Въз основа на наличните данни критериите за класифициране не са изпълнени., Не е канцероген.

| Материал | GHS/CLP Класификация за канцерогенност |
|---|---|
| Алкарил амин | Няма класификация за канцерогенност. |
| Фенол, изопропилиран, фосфат (3:1) [трифенил фосфат < 5%] | Няма класификация за канцерогенност. |
| (4-нонилфенокси)оцетна киселина | Няма класификация за канцерогенност. |

Репродуктивна токсичност

Продукт:

:

Забележки: Въз основа на наличните данни критериите за класифициране не са изпълнени., Не е токсичен за развитието., Не уврежда плодовитостта.

STOT - еднократна експозиция

Продукт:

Забележки: Въз основа на наличните данни критериите за класифициране не са изпълнени.

STOT - повтаряща се експозиция

Продукт:

Забележки: Въз основа на наличните данни критериите за класифициране не са изпълнени.

Аспирационна токсичност

Machine Translated by Google



Продукт:

Въз основа на наличните данни критериите за класифициране не са изпълнени.

Допълнителна информация

Продукт:

Забележки: Използваните масла могат да съдържат вредни примеси, натрупани по време на употреба. Концентрацията на такива примеси ще зависи от употребата и те могат да представляват риск за здравето и околната среда при изхвърляне. С ВСИЧКИ използвани масла трябва да се работи внимателно и да се избягва контакт с кожата, доколкото е възможно.

Забележки: Леко дразни дихателната система.

## РАЗДЕЛ 12. ЕКОЛОГИЧНА ИНФОРМАЦИЯ

Основа за оценка : Екотоксикологичните данни не са определени специално за този продукт.
Предоставената информация се основава на познаване на компонентите и екотоксикологията на подобни продукти.
Освен ако не е посочено друго, представените данни са представителни за продукта като цяло, а не за отделни компоненти.

Екотоксичност

Продукт:

Токсичност за риба (остра токсичност) :

Забележки: Въз основа на наличните данни критериите за класифициране не са изпълнени.

Практически нетоксичен:
LL/EL/IL50 > 100 mg/l

Токсичност за ракообразни (остра токсичност) :

Забележки: Въз основа на наличните данни критериите за класифициране не са изпълнени.

Практически нетоксичен:
LL/EL/IL50 > 100 mg/l

Токсичност за водорасли/водни растения (остра токсичност) :

Забележки: Въз основа на наличните данни критериите за класифициране не са изпълнени.

Практически нетоксичен:
LL/EL/IL50 > 100 mg/l

Токсичност за рибите (хронична токсичност) : Забележки: Въз основа на наличните данни, критериите за класифициране не са изпълнени.

Токсичност за ракообразни (Хронична токсичност) : Забележки: Въз основа на наличните данни, критериите за класифициране не са изпълнени.

Токсичност за микроорганизми : Забележки: Въз основа на наличните данни, критериите за класифициране

Machine Translated by Google



(Остра токсичност) не са изпълнени.

Компоненти:
(4-нонилфенокси)оцетна киселина:

М-фактор (Краткосрочна (остра) опасност за водната среда) : 1

Устойчивост и разградимост

Продукт:

Биоразградимост : Забележки: Не е лесно биоразградим., Основните съставки по своята същност са биоразградими, но съдържат компоненти, които могат да останат в околната среда.

Биоакумулиращ потенциал

Продукт:

Биоакумулиране : Забележки: Съдържа компоненти с потенциал за биоакумулиране.

Коефициент на разпределение: n октанол/вода : log Pow: > 6 Забележки: (въз основа на информация за подобни продукти)

Подвижност в почвата

Продукт:

Мобилност : Забележки: Течност при повечето условия на околната среда. Ако попадне в почвата, тя ще се адсорбира върху частиците на почвата и няма да бъде подвижна.

Други неблагоприятни ефекти

няма данни

Продукт:

Допълнителна екологична информация : Няма потенциал за разрушаване на озоновия слой, фотохимичен потенциал за създаване на озон или потенциал за глобално затопляне., Продуктът е смес от нелетливи компоненти, които няма да бъдат изпуснати във въздуха в значителни количества при нормални условия на употреба.

Слабо разтворима смес., Причинява физическо замърсяване на водните организми.

## РАЗДЕЛ 13. СЪОБРАЖЕНИЯ ЗА ИЗХВЪРЛЯНЕ

Методи за обезвреждане

Отпадъци от остатъци : Възстановете или рециклирайте, ако е възможно.
Отговорност на генератора на отпадъци е да определи токсичността и физичните свойства на генерирания материал, за да определи правилната класификация на отпадъците и методите за изхвърляне в съответствие с приложимите разпоредби.
Не трябва да се допуска отпадъчният продукт да замърсява почвата или подземните води или да се изхвърля в околната среда.

Machine Translated by Google



Не изхвърляйте в околната среда, в канализацията или във водни басейни.

Не изхвърляйте водните дъна на резервоара, оставяйки ги да се оттичат в земята. Това ще доведе до замърсяване на почвата и подземните води.

Отпадъците, произтичащи от разлив или почистване на резервоар, трябва да се изхвърлят в съответствие с действащите разпоредби, за предпочитане при признат събирач или изпълнител.

Компетентността на събирача или изпълнителя трябва да бъде установена предварително.

MARPOL - вижте Международната конвенция за предотвратяване на замърсяването от кораби (MARPOL 73/78), която предоставя технически аспекти при контролиране на замърсяванията от кораби.

Замърсена опаковка : Изхвърлете в съответствие с действащите разпоредби, за предпочитане при признат събирач или изпълнител. Компетентността на събирача или изпълнителя трябва да бъде установена предварително.

Изхвърлянето трябва да бъде в съответствие с приложимите регионални, национални и местни закони и разпоредби.

Местно законодателство
Забележки : Изхвърлянето трябва да бъде в съответствие с приложимите регионални, национални и местни закони и разпоредби.

## РАЗДЕЛ 14. ИНФОРМАЦИЯ ЗА ТРАНСПОРТ

Национални разпоредби

ADG

Не се регулира като опасна стока

Международни разпоредби

IATA-DGR

Не се регулира като опасна стока

IMDG-код

Не се регулира като опасна стока

Морски транспорт в насипно състояние съгласно инструментите на ММО

Правилата на MARPOL Приложение 1 се прилагат за насипни пратки по море.

Специални предпазни мерки за потребителя

Забележки : Специални предпазни мерки: Вижте раздел 7, Боравене и съхранение, за специални предпазни мерки, които потребителят трябва да знае или трябва да спазва във връзка с транспортирането.

Machine Translated by Google



## РАЗДЕЛ 15. НОРМАТИВНА ИНФОРМАЦИЯ

Специфични за веществото или сместа разпоредби/законодателство относно безопасността, здравето и околната среда

| | |
|---|---|
| Стандарт за униформата | : Не е определен номер на схемата за отравяне |
| График на лекарства и Отрови | |

Регулаторната информация не е предназначена да бъде изчерпателна. За този материал може да се прилагат други разпоредби.

Продуктът е класифициран съгласно правилата за безопасност при работа – прилагане на Глобално хармонизирана система за класифициране и етикетиране на химикали (GHS) 2012 и SDS, изготвен съгласно националния модел на кодекс на практика за изготвяне на информационен лист за безопасност за опасни химикали 2020 въз основа на Глобално хармонизирана класификация версия 7.

Национален примерен кодекс на практиката за етикетиране на опасни химикали на работното място (2011 г.).

Австралийски кодекс за превоз на опасни товари по шосе и железопътен транспорт (ADG код). Стандарт за единна схема на лекарства и отрови (SUSMP).

Други международни разпоредби

Компонентите на този продукт са отчетени в следните инвентаризации:

| | |
|---|---|
| ДОСТИГНАТ | : Всички изброени компоненти или изключение на полимера. |
| TSCA | : Известие с ограничения. |
| AIIC | : Въведение в списъка |

## РАЗДЕЛ 16. ДРУГА ИНФОРМАЦИЯ

Пълен текст на H-декларациите

| | |
|---|---|
| H302 | Опасен за поглъщане. |
| H314 | Причинява тежки изгаряния на кожата и увреждане на очите. |
| H317 | Може да причини алергична кожна реакция. |
| H361 | Предполага се, че увреждa плодовитостта или неродения дете. |
| H373 | Може да причини увреждане на органи при продължителна или повтаряща се експозиция. |
| H400 | Силно токсичен за водните организми. |
| H410 | Силно токсичен за водните организми с дълготраен ефект. |
| H413 | Може да причини дълготрайни вредни ефекти върху водните организми. |

Пълен текст на други съкращения

| | |
|---|---|
| Остра токсичност. | Остра токсичност |
| Aquatic Acute | Краткосрочна (остра) опасност за водната среда |
| Aquatic Chronic Repr. | Дългосрочна (хронична) опасност за водната среда<br>Репродуктивна токсичност |
| Skin Corr. | Корозия на кожата |
| Skin Sens. | Кожна сенсибилизация |
| КЪЩА RE | Специфична токсичност за определени органи - повтаряща се експозиция |

Съкращения и акроними

AIIC - Австралийски списък на индустриалните химикали; ANTT - Национална агенция за транспорт по земя на Бразилия; ASTM - Американско общество за изпитване на материали; bw - Телесно тегло; CMR - Канцероген, мутаген или репродуктивен токсичен агент; DIN - Стандарт на Германския институт за

Machine Translated by Google



стандартизация; DSL - Списък на вътрешните вещества (Канада); ECx - Концентрация, свързана с x% отговор; ELx - Скорост на натоварване, свързана с x% отговор; EmS - График за спешни случаи; ENCS - съществуващи и нови химически вещества (Япония); ErCx - Концентрация, свързана с x% отговор на скоростта на растеж; ERG - Ръководство за реагиране при спешни случаи; GHS - Глобално хармонизирана система; GLP - Добра лабораторна практика; IARC - Международна агенция за изследване на рака; IATA - Международна асоциация за въздушен транспорт; IBC - Международен кодекс за конструкцията и оборудването на кораби, превозващи опасни химикали в наливно състояние; IC50 - половината от максималната инхибиторна концентрация; ICAO - Международна организация за гражданска авиация; IECSC - Списък на съществуващите химически вещества в Китай; IMDG - Международни морски превози на опасни товари; IMO -
Международна морска организация; ISHL - Закон за промишлена безопасност и здраве (Япония); ISO -
Международна организация по стандартизация; KECI - Инвентаризация на съществуващите химикали в Корея; LC50 - Смъртоносна концентрация до 50 % от тестовата популация; LD50 - летална доза за 50% от тестовата популация (средна летална доза); MARPOL - Международна конвенция за предотвратяване на замърсяването от кораби; nos - не е посочено по друг начин; Nch - Чилийска норма; NO(A)EC - Не се наблюдава (неблагоприятно)
Концентрация на ефекта; NO(A)EL - Ниво на наблюдаван (неблагоприятен) ефект; NOELR - Скорост на натоварване без видим ефект; NOM - Официална мексиканска норма; НТП - Национална програма по токсикология; NZIoC - Новозеландски списък на химикалите; OECD - Организация за икономическо сътрудничество и развитие; OPPTS - Служба за химическа безопасност и предотвратяване на замърсяването; PBT - Устойчиво, биоакумулиращо и токсично вещество; PICCS - Филипински списък на химикали и химически вещества; (Q)SAR - (Количествена) връзка структура активност; REACH - Регламент (ЕО)
№ 1907/2006 на Европейския парламент и на Съвета относно регистрацията, оценката, разрешаването и ограничаването на химикали; SADT - температура на самоускоряващо се разлагане; SDS - Информационен лист за безопасност; TCSI - Тайвански списък на химичните вещества; TDG -
Превоз на опасни товари; TECI - Инвентаризация на съществуващите химикали в Тайланд; TSCA - Закон за контрол на токсичните вещества (САЩ); UOH - UOH; UNRTDG - Препоръки на UOH относно превоза на опасни товари; vPvB - много устойчив и много биоакумулиращ; WHMIS - Информационна система за опасни материали на работното място

Дата на подготовка или преглед : 15.01.2023г

Допълнителна информация

Съвет за обучение : Осигурете адекватна информация, инструкции и обучение за оператори.

Друга информация : Вертикална лента (|) в лявото поле показва изменение от предишната версия.

Източници на ключови данни, използвани за съставяне на данните за безопасност Лист : Цитираните данни са от, но не само, един или повече източници на информация (напр. токсикологични данни от Shell Health Services, данни на доставчици на материали, CONCAWE, база данни на EU IUCLID, регламент ЕС 1272 и др.).

Информацията, предоставена в този информационен лист за безопасност, е вярна доколкото ни е известно, информация и убеждения към датата на публикуването му. Предоставената информация е предназначена само като ръководство за безопасна работа, употреба, обработка, съхранение, транспортиране, изхвърляне и освобождаване и не трябва да се счита за гаранция или спецификация за качество. Информацията се отнася само за конкретния посочен материал и може да не е валидна за такъв материал, използван в комбинация с други материали или в някакъв процес, освен ако не е посочено в текста.

AU / EN

Machine Translated by Google

Machine Translated by Google

Информационен лист за безопасност

# LGWM 1

## РАЗДЕЛ 1: Идентификация

### 1.1. Идентификатор на продукта

Търговско наименование: LGWM 1

### 1.2. Съответни идентифицирани употреби на веществото или сместа и употреби, които не се препоръчват

Препоръчителни употреби: Лубрикант.

### 1.3. Подробности за доставчика на информационния лист за безопасност

Доставчик

| | |
|---|---|
| Адрес на компанията: | SKF USA Inc.<br>890 Четиридесет футов път |
| Пощенски код: | 19446 |
| град: | Лансдейл, Пенсилвания |
| Държава: | СЪЕДИНЕНИ АМЕРИКАНСКИ ЩАТИ |
| Електронна поща: | Mapro.Repair.USA@skf.com |
| телефон: | +1 888-753-3477 |
| начална страница: | www.skf.com |

производител

| | |
|---|---|
| Компания: | SKF MPT |
| адрес: | Hawthornkade 14 |
| Пощенски код: | 3992 HO |
| град: | AE Хаутен |
| Държава: | ХОЛАНДИЯ |
| Електронна поща: | support.mpt@skf.com |
| телефон: | +31 30 6307200 |
| начална страница: | www.skf.com |

### 1.4. Телефонен номер за спешни случаи

+31 30 6307200

За химическа спешност
Разлив, теч, пожар, експозиция или злополука
Обадете се на CHEMTREC ден или нощ
В САЩ и Канада: 1-800-424-9300
1 703-527-3887 (приема се събиране на обаждания)

местоположение:
ХЕМТРЕК
2900 Fairview Park Drive
Falls Church VA 22042-4513
елен

## РАЗДЕЛ 2: Идентификация на опасностите

### 2.1. Класифициране на веществото или сместа

Machine Translated by Google



Класификация на HazCom: Кожна сенсибилизация, Категория 1; H317

Най-сериозни вредни ефекти: Може да причини алергична кожна реакция.

### 2.2. Елементи на етикета

Пиктограми



Сигнална дума: Внимание

Съдържа

Вещество: бисмутов нафтенат; нафтенова киселина;

Предупреждения за опасност

Може да причини алергична кожна реакция.

Препоръки за безопасност

Носете защитни ръкавици.

### 2.3. Други опасности

Няма известни.

## РАЗДЕЛ 3: Състав/информация за съставките

### 3.2. Смеси

| вещество | CAS №/ EC №/ REACH рег. № | Концентрация | Бележки |
|---|---|---|---|
| Бисмутов нафтенат | 85736-59-0<br>288-470-5<br>01-2120769500-56 | 2,5 - 5 % | |
| Нафтенова киселина | 1338-24-5<br>215-662-8 | < 1% | |

Коментари за съставките: Минералните масла в продукта съдържат <3% DMSO екстракт (IP 346).

Конкретната химическа идентичност и/или точният процент на състава не са посочени като търговска тайна.

## РАЗДЕЛ 4: Мерки за първа помощ

### 4.1. Описание на мерките за първа помощ

Вдишване: Потърсете чист въздух. Потърсете лекарска помощ в случай на продължителен дискомфорт.

Поглъщане: Изплакнете обилно устата и изпийте 1-2 чаши вода на малки глътки. Потърсете лекар съвет в случай на продължителен дискомфорт.

Контакт с кожата: Свалете замърсеното облекло. Измийте кожата със сапун и вода. Потърсете медицински съвет в случай на постоянен дискомфорт.

Зрителен контакт: Изплакнете с вода (за предпочитане с оборудване за промиване на очите), докато дразненето отшуми. Търсене медицински съвет, ако симптомите продължават.

Machine Translated by Google



Общ: Носете информационния лист за безопасност или етикета, когато търсите медицински съвет.

### 4.2. Най-важните симптоми и ефекти, както остри, така и забавени

Може да причини сенсибилизация при контакт с кожата. Симптомите включват зачервяване, подуване, образуване на мехури и язви - често се развиват бавно.

### 4.3. Индикация за необходимостта от незабавна медицинска помощ и специално лечение

Лекувайте симптомите. Не се изисква специално незабавно лечение.

## РАЗДЕЛ 5: Противопожарни мерки

### 5.1. Пожарогасителни средства

Подходящи средства за гасене: Гасете с прах, пяна, въглероден диоксид или водна мъгла. Използвайте вода или водна мъгла за охлаждане незапален запас.

Неподходящи пожарогасителни средства: Не използвайте струя вода, тъй като може да разпространи огъня.

### 5.2. Особени опасности, произтичащи от веществото или сместа

Не е запалим, но горим. Продуктът се разлага при изгаряне и могат да се образуват следните токсични газове: въглероден оксид и въглероден диоксид.

### 5.3. Съвети за пожарникарите

Преместете контейнерите от опасната зона, ако това може да стане без риск. Избягвайте вдишване на пари и димни газове - търсете чист въздух.
Носете самостоятелен дихателен апарат (SCBA) с костюм за химическа защита само когато има вероятност от личен (близък) контакт.

## РАЗДЕЛ 6: Мерки при аварийно изпускане

### 6.1. Лични предпазни мерки, защитно оборудване и процедури при спешни случаи

За неавариен персонал: Стойте срещу вятъра/пазете разстояние от източника. Носете предпазни очила, ако има риск от увреждане на очите пръскане. Носете ръкавици.

За лицата, отговарящи за спешни случаи: В допълнение към горното: Препоръчва се защитен костюм.

### 6.2. Предпазни мерки за околната среда

Предотвратете навлизането на разлив в канализацията и/или повърхностни води.

### 6.3. Методи и материали за ограничаване и почистване

Ограничете и абсорбирайте разливите с помощта на пясък или друг абсорбиращ материал и прехвърлете в подходящи контейнери за отпадъци. Избършете малките разливи с кърпа.

### 6.4. Препратка към други раздели

Вижте раздел 8 за вида на защитното оборудване. Вижте раздел 13 за инструкции относно изхвърлянето.

## РАЗДЕЛ 7: Работа и съхранение

### 7.1. Предпазни мерки за безопасна работа

Използвайте продукта при добре проветриви условия. Трябва да има течаща вода и оборудване за измиване на очите. Измивайте ръцете преди почивките, преди да използвате тоалетните и в края на работа.

Machine Translated by Google



7.2. Условия за безопасно съхранение, включително всякакви несъвместимости

Да се съхранява на място, недостъпно за деца и далеч от храни, храни за животни, лекарства и др. Да се съхранява в добре затворена оригинална опаковка. Не излагайте на топлина (напр. слънчева светлина). Съхранявайте на сухо, хладно и добре проветриво място. Не съхранявайте със следното: Силни окислители.

7.3. Специфична крайна(и) употреба(и)

Нито един.

## РАЗДЕЛ 8: Контрол на експозицията/лични предпазни средства

8.1. Контролни параметри Граница на

професионална експозиция

| вещество име | Времеви период | ppm | mg/m | влакна/cm3 | Забележки | Нотации |
|---|---|---|---|---|---|---|
| Минерално масло, с изключение на течности за обработка на метали | ACGIH TWA | | 5 | | Чисто, силно и строго рафинирано. OEL стойност за: Минерално масло, с изключение на течности за | A4, I |
| Минерално масло, с изключение на течности за обработка на метали | ACGIH TWA | | | | обработка на метали Лошо и леко рафинирано. OEL стойност за: Минерално масло, с изключение на течности за обработка на метали | A2, L |
| Минерално масло, с изключение на течности за обработка на метали | OSHA | | 5 | | OEL стойност за: Минерално масло, с изключение на течности за обработка на метали | |

A2 = Предполагаем човешки канцероген.

A4 = Не може да се класифицира като човешки канцероген.

I = инхалируема фракция.

L = Експозицията по всички пътища трябва да се контролира внимателно до възможно най-ниски нива.

Методи за измерване: Спазването на границите на професионална експозиция може да се провери чрез измервания на професионалната хигиена.

Правно основание: Прагови гранични стойности на ACGIH (TLV) и индекси на биологична експозиция (BEI), 2022 г.
OSHA 29 CFR част 1910.1000, таблица Z1-Z3, Граници за замърсители на въздуха 2006 г.

8.2. Контрол на експозицията

Подходящ инженерен контрол: Носете личните предпазни средства, посочени по-долу.

Лични предпазни средства, носете предпазни очила, ако има риск от пръскане на очите. защита на очите/лицето:

Лични предпазни средства, Носете ръкавици. Вид материал: нитрилен каучук. Времето на пробив не е определено Защита на ръцете: за продукта. Сменяйте често ръкавиците.

Подходящостта и издръжливостта на ръкавицата зависи от употребата, например честота и продължителност на контакт, дебелина на материала на ръкавицата, функционалност и химическа устойчивост. Винаги търсете съвет от доставчика на ръкавици.

Лични предпазни средства, защита на дихателните пътища: Не е задължително.

Machine Translated by Google



| | |
|---|---|
| Експозиция на околната среда контроли: | Осигурете съответствие с местните разпоредби за емисии. |

## РАЗДЕЛ 9: Физични и химични свойства

### 9.1. Информация за основните физични и химични свойства

| Параметър | Стойност/единица |
|---|---|
| физическо състояние | Залепете |
| Цвят | портокал |
| миризма | Характеристика |
| Разтворимост | Неразтворим в следното: Вода. |

| Параметър | Стойност/единица | Забележки |
|---|---|---|
| Праг на миризма | Няма данни | |
| Точка на топене | Няма данни | |
| Точка на замръзване | Няма данни | |
| Начална точка на кипене и интервал на кипене | Няма данни | |
| Запалимост (твърдо вещество, газ) | Няма данни | |
| Горна/долна граница на запалимост | Няма данни | |
| Граници на експлозия | Няма данни | |
| Пламна точка | > 150 C | >302 F |
| Температура на самозапалване | Няма данни | |
| Температура на разпадане pH (разтвор за | Няма данни | |
| употреба) pH (концентрат) | Няма данни | |
| | Няма данни | |
| Кинематичен вискозитет | > 20,5 mm2/s | (104 F) |
| Вискозитет | Няма данни | |
| Коефициент на разпределение n-октанол/вода | Няма данни | |
| Налягане на парите | Няма данни | |
| Плътност | < 1000 kg/m | (77 F) |
| Относителна плътност | Няма данни | |
| Плътност на парите | Няма данни | |
| Относителна плътност (наситен въздух) | Няма данни | |
| Характеристики на частиците | Няма данни | |

### 9.2. Друга информация

| Параметър | Стойност/единица | Забележки |
|---|---|---|
| Експлозивни свойства | | Невзривоопасен |
| VOC (летливи органични съединения): | 0 % | |

## РАЗДЕЛ 10: Стабилност и реактивност

### 10.1. Реактивност

Реагира със следното: Силни окислители.

### 10.2. Химическа стабилност

Продуктът е стабилен, когато се използва в съответствие с указанията на доставчика.

Machine Translated by Google



### 10.3. Възможност за опасни реакции

Няма известни.

### 10.4. Условия, които трябва да се избягват

Не излагайте на топлина (напр. слънчева светлина).

### 10.5. Несъвместими материали

Силни окислители.

### 10.6. Опасни продукти на разпадане

Продуктът се разлага при изгаряне или нагряване до високи температури и могат да се образуват следните токсични газове:
Въглероден оксид и въглероден диоксид.

## РАЗДЕЛ 11: Токсикологична информация

### 11.1. Информация за токсикологичните ефекти

Остра токсичност - орално

LGWM 1

| Организъм | Тип тест | Време на излагане | Стойност | Заключение | Метод на тестване | Източник |
|---|---|---|---|---|---|---|
| | LD50 | | 5238,60 mg/kg | | Изчислено | |

Нафтенова киселина, cas-no 1338-24-5

| Организъм | Тип тест | Време на излагане | Стойност | Заключение | Метод на тестване | Източник |
|---|---|---|---|---|---|---|
| Плъх | LD50 | | 3000 mg/kg | | | |

Поглъщането може да причини дискомфорт. Продуктът не трябва да бъде класифициран. Въз основа на съществуващите данни критериите за класификация се считат за неизпълнени.

Остра токсичност - дермална

LGWM 1

| Организъм | Тип тест | Време на излагане | Стойност | Заключение | Метод на тестване | Източник |
|---|---|---|---|---|---|---|
| | LD50 | | 3305 mg/kg | | Изчислено | |

Нафтенова киселина, cas-no 1338-24-5

| Организъм | Тип тест | Време на излагане | Стойност | Заключение | Метод на тестване | Източник |
|---|---|---|---|---|---|---|
| Заек | LD50 | | > 20000 mg/kg | | | |

Продуктът не трябва да бъде класифициран. Въз основа на съществуващите данни се счита, че критериите за класифициране не са изпълнени.

Остра токсичност - вдишване: Продуктът не трябва да бъде класифициран. Данните от тестовете не са налични.

Корозия/дразнене на кожата: Може да раздразни кожата - може да причини зачервяване. Продуктът не трябва да бъде класифициран. Данните от тестовете не са налични.

Сериозно увреждане на очите/око раздразнение: Може да причини дразнене на очите. Продуктът не трябва да бъде класифициран. Данните от теста не са на разположение.

Респираторна сенсибилизация или кожна сенсибилизация: Може да причини сенсибилизация при контакт с кожата. Симптомите включват зачервяване, подуване, образуване на мехури и язва - често се развива бавно.

Machine Translated by Google



| | |
|---|---|
| Мутагенност на зародишните клетки: | Продуктът не трябва да бъде класифициран. Данните от теста не са налични. |
| Канцерогенни свойства: | Продуктът не трябва да бъде класифициран. Данните от тестовете не са налични. Този продукт прави не съдържа никакви канцерогени или потенциални канцерогени в отчетените количества, както е посочено от OSHA, IARC или NTP. |
| Репродуктивна токсичност: | Продуктът не трябва да бъде класифициран. Данните от теста не са налични. |
| Единична експозиция на STOT: | Продуктът не трябва да бъде класифициран. Данните от теста не са налични. |
| Повтаряща се експозиция на STOT: | Продуктът не трябва да бъде класифициран. Данните от теста не са налични. |
| Опасност от вдишване: | Продуктът не трябва да бъде класифициран. Данните от теста не са налични. |

11.2. Информация за други опасности

| | |
|---|---|
| Нарушаване на ендокринната система Имоти: | Няма известни. |
| Други токсикологични ефекти: | Няма известни. |

## РАЗДЕЛ 12: Екологична информация

12.1. Токсичност

Нафтенова киселина, cas-no 1338-24-5

| Организъм Вид | Lepomis | Време на експозиция | Тип тест | Стойност | Заключение | Метод на тестване | Източник |
|---|---|---|---|---|---|---|---|
| Риба | макрохир | | 96hLC50 | 5,6 mg/l | | | |

Продуктът не трябва да бъде класифициран. Въз основа на съществуващите данни се счита, че критериите за класифициране не са изпълнени.

12.2. Устойчивост и разградимост

Не се очаква да бъде биоразградим. Данните от тестовете не са налични.

12.3. Биоакумулиращ потенциал

Не се очаква бионатрупване. Данните от теста не са налични.

12.4. Подвижност в почвата

Не се очаква да бъде подвижен в почвата. Данните от теста не са налични.

12.5. Резултати от PBT и vPvB оценка

Продуктът не съдържа PBT или vPvB вещества.

12.6. Ендокринни смущаващи свойства

Няма известни.

12.7. Други неблагоприятни ефекти

Нефтопродуктите могат да причинят замърсяване на почвата и водата.

Германска класификация на замърсяването на водата (WGK): 1

Machine Translated by Google



## РАЗДЕЛ 13: Съображения за изхвърляне

### 13.1. Методи за третиране на отпадъци

Избягвайте изтичане в канализация или повърхностни води. Ако този продукт във вида, в който е доставен, се превърне в отпадък, той не отговаря на критериите на а опасни отпадъци, както е определено в Закона за опазване и възстановяване на ресурсите (RCRA) 40 CFR 261. Празен, почистен опаковката трябва да се изхвърли за рециклиране. Непочистените опаковки трябва да се изхвърлят чрез местната схема за извозване на отпадъци.

## РАЗДЕЛ 14: Транспортна информация

| | | | |
|---|---|---|---|
| 14.1. UN номер или ID номер: Не е приложимо. | | 14.4. Опаковъчна група: | Не е приложимо. |
| 14.2. Правилно изпращане на ООН име: | Не е приложимо. | 14.5. Екологични опасности: | Не е приложимо. |
| 14.3. Опасност при транспортиране клас(ове): | Не е приложимо. | | |

### 14.6. Специални предпазни мерки за потребителя

Нито един.

### 14.7. Морски транспорт в насипно състояние съгласно инструментите на ММО

Не е приложимо.

Друга информация: Продуктът не се покрива от правилата за превоз на опасни товари.

## РАЗДЕЛ 15: Регулаторна информация

### 15.1. Специфични за веществото или сместа разпоредби/законодателство относно безопасността, здравето и околната среда

Специални разпоредби: Нито един.

Предложение 65

| | |
|---|---|
| Химикали, за които е известно, че причиняват рак: | Нито едно от веществата във формулировката не е посочено в последната публично достъпна версия. |
| Химикали, за които е известно, че причиняват репродуктивна токсичност: | Нито едно от веществата във формулировката не е посочено в последната публично достъпна версия. |
| TSCA: | Всички вещества във формулировката са изброени в последната публично достъпна версия. |

Оценки на NFPA

| | |
|---|---|
| Опасно за здравето: | 2 |
| Запалимост: | 1 |
| Нестабилност: | 0 |

### 15.2. Оценка на химическата безопасност

| Име на веществото |
|---|
| Бисмутов нафтенат |

## РАЗДЕЛ 16: Друга информация

История на версиите и индикация за промените

| Версия | Дата на контрол | Отговорен | Промени |
|---|---|---|---|
| 2.2.0 | 28.08.2022 г | Bureau Veritas HSE/SRU | 1, 3, 8-9, 11-12, 15-16 |

Machine Translated by Google



| | |
|---|---|
| Съкращения: | PBT: Устойчив, биоакумулиращ и токсичен<br>vPvB: Много устойчив и много биоакумулиращ<br>STOT: специфична токсичност за определени органи |
| Друга информация: | Този информационен лист за безопасност е изготвен и се отнася само за този продукт. Базира се на текущите ни познания и информацията, която доставчикът успя да предостави относно продукт по време на приготвяне. Информационният лист за безопасност е в съответствие с приложимото законодателство относно изготвяне на информационни листове за безопасност в съответствие с CFR29, ß 1910.1200. |
| Съвет за обучение: | Задълбочено познаване на този информационен лист за безопасност трябва да бъде предварително условие. |
| Издаден: | 22.03.2019 г |
| Дата на контрол: | 28.08.2022 г |
| Заменя датата: | 22.03.2021 г |
| Метод на класификация: | Изчисление на базата на опасностите от известните компоненти. |
| Държава: | НАС |

# Информация за безопасност

## РАЗДЕЛ 1 ИДЕНТИФИКАЦИЯ НА ВЕЩЕСТВОТО/СМЕСТА И ДРУЖЕСТВОТО/ПРЕДПРИЯТИЕТО

**1.1 Идентификатор на продукта**

## Transformer Oil Uninhibited

**Номер(а) на продукта:** 800899

**1.2 Уместни установени употреби на веществото или сместа и непрепоръчителни употреби**
**Идентифицирани Употреби:** Промишлено масло

**1.3 Информация за доставчика на информационния лист за безопасност**
Chevron Belgium BV
Zuiderpoort Office Park
Gaston Crommenlaan 4
9050 Gent
Belgium
електронна поща : eumsds@chevron.com

**1.4 Телефон за спешни случаи**
**Реагиране на спешни ситуации при транспортиране**
CHEMTREC: +1 703 527 3887

**Спешен здравословен проблем**
Спешен и информационен център на Chevron: Приемат се международни разговори за сметка на повиквания, 24 часа +1 510 231 0623

Център за отровите: Белгия: 0032/(0)70 245 245
**Информация за продукта**
Информация за продукта: 0032/(0)9 293 71 11

## РАЗДЕЛ 2 ИДЕНТИФИЦИРАНЕ НА ОПАСНОСТТА

**2.1 Класификация на веществото или сместа**

**КЛАСИФИКАЦИЯ ПО CLP:** Вещество, токсично при вдишване: Категория 1, H304.

**2.2 Елементи на етикета**
По критериите от регламент (ЕО) № 1272/2008 (CLP):



**Сигнална дума:** Опасно

**ПРЕДУПРЕЖДЕНИЯ ЗА ОПАСНОСТ:**

**Опасности за здравето:** Може да бъде смъртоносен при поглъщане и навлизане в дихателните пътища (H304).

- съдържа: Дестилати (нефт), леки, нафтенови, хидрообработени
Дестилати (нефт) леки, парафинови, хидрообработени
Дестилати (нефт), леки, нафтенови, рафинирани с разтворител

**ПРЕДУПРЕЖДЕНИЯ:**
**Общи данни:** Да се съхранява извън обсега на деца (P102). Преди употреба прочетете етикета (P103).
**Реагиране:** ПРИ ПОГЛЪЩАНЕ: Незабавно се обадете в ЦЕНТЪР ПО ТОКСИКОЛОГИЯ или на лекар (P301+P310). НЕ предизвиквайте повръщане (P331).
**Съхранение:** Да се съхранява под ключ (P405).
**Изхвърляне:** Съдържанието/съдът да се изхвърли в съответствие с приложима местните/регионалните/националните/международни регламенти (P501).

**2.3 Други опасности**
Това изделие не е или не съдържа вещество, което е потенциално устойчиво, биоакумулиращо и токсично (PBT) или много устойчиво и силно биоакимулиращо се (vPvB)

## РАЗДЕЛ 3 СЪСТАВ/ИНФОРМАЦИЯ ЗА КОМПОНЕНТИТЕ

**3.2 Смеси**
Този материал представлява смес.

| КОМПОНЕНТИ | Номер в Химични абстракти | НОМЕР НА ЕК | НОМЕР НА РЕГИСТРАЦИЯТА | КЛАСИФИКАЦИЯ ПО CLP | КОЛИЧЕСТВО |
|---|---|---|---|---|---|
| Дестилати (нефт), леки, нафтенови, хидрообработени | 64742-53-6 | 265-156-6 | 01-2119480375-34 | Asp. Tox. 1/H304 | 40 - 70 тегловни % |
| Дестилати (нефт) тежки, парафинови, хидрообработени | 64742-54-7 | 265-157-1 | 01-2119484627-25 | Няма | 0 - 50 тегловни % |
| Дестилати (нефт) леки, парафинови, хидрообработени | 64742-55-8 | 265-158-7 | 01-2119487077-29 | Asp. Tox. 1/H304 | 0 - 50 тегловни % |
| Смазочни масла (нефт), C15-30, хидрообработени, базирани на неутрално масло | 72623-86-0 | 276-737-9 | 01-2119474878-16 | Няма | 0 - 50 тегловни % |
| Дестилати (нефт), леки, нафтенови, рафинирани с разтворител | 64741-97-5 | 265-098-1 | ** | Asp. Tox. 1/H304 | 0 - 5 тегловни % |
| Дестилати, тежки, нафтенови, с отстранен чрез разтворител парафин | 64741-96-4 | 265-097-6 | ** | Няма | 0 - 5 тегловни % |

Пълният текст на всички предупреждения за опасност от регламент CLP е приведен в раздел 16.

**Не е налично или понастоящем не се изисква регистрация на веществото по регламент REACH.

## РАЗДЕЛ 4 МЕРКИ ЗА ПЪРВА ПОМОЩ

### 4.1 Описание на мерките за оказване на първа помощ

**Око:** Не са необходими специфични мерки за първа помощ. Като предпазна мярка може да се свалят контактните лещи (ако има такива) и очите да се промият с вода.
**Кожа:** Не са необходими специфични мерки за първа помощ. Като предпазна мярка може да се свалят облеклото и обувките, ако са замърсени. За отстраняване на материала от кожата да се използват сапун и вода. Замърсените дрехи и обувки да се изхвърлят или основно да се почистят преди следваща употреба.
**Поглъщане:** При поглъщане да се осигури незабавна медицинска помощ. Да не се предизвиква повръщане. Никога не давайте нещо за поглъщане на човек в безсъзнание.
**Вдишване:** Не са необходими специфични мерки за първа помощ. При излагане на въздействието на високи концентрации на материала във въздуха, засегнатият трябва да се премести на чист въздух. Ако се появят кашлица или затруднения на дишането, трябва да се потърси медицинска помощ.

### 4.2 Най-съществени остри и настъпващи след известен период от време симптоми и ефекти

**НЕЗАБАВНИ СИМПТОМИ И ВЪЗДЕЙСТВИЕ ВЪРХУ ЗДРАВЕТО**
**Око:** Не се очаква да предизвика продължително или значително дразнене.
**Кожа:** Контактът с кожата не се очаква да има вредни въздействия.
**Поглъщане:** Поради малката си вискозност, този материал може да навлезе направо в дробовете ако бъде погълнат или впоследствие повърнат. Ако навлезе в дробовете, той се отстранява много трудно и може да предизвика тежки увреждания или смърт.
**Вдишване:** Не се очаква да бъде вреден при вдишване. Съдържа минерално масло на нефтена основа. Може да предизвика дразнене на дишането или други белодробни ефекти при продължително или многократно вдишване на пари от маслото над допустимата концентрация. Симптомите на дразнене на дишането могат да включват кашлица и затруднено дишане.

**ЗАБАВЕНИ ИЛИ ДРУГИ СИМПТОМИ И ВЪЗДЕЙСТВИЕ ВЪРХУ ЗДРАВЕТО:** Не е класифицирано.

### 4.3 Указания за незабавните медицински грижи и необходимото специално лечение

**Указание за лекаря:** Поглъщане на този продукт или последващо повръщане може да доведе до вдишване на леки течни въглехидрати, което да предизвика пневмония.

## РАЗДЕЛ 5 ПРОТИВОПОЖАРНИ МЕРКИ

### 5.1 Вещества за гасене

За гасене на пламъците да се използват водна мъгла, пяна, сухи химикали или въглероден диоксид (CO2).

### 5.2 Специални опасности, произтичащи от веществото или сместа

**Продукти на горене:** Силно зависи от условията за горене. При горене на този материал във въздуха се получава сложна смес от твърди и течни частици и газове, включително въглероден оксид и неидентифицирани органични съединения.

### 5.3 Съвети за пожарникарите

Този материал може да гори, въпреки че не се запалва лесно. Подходящите методи за работа и съхраняване са описани в Раздел 7. При пожар с участието на този материал не трябва да се влиза в затворени или ограничени пространства с огън без подходящи предпазни средства, включително самостоятелен дихателен апарат.

## РАЗДЕЛ 6 МЕРКИ ПРИ СЛУЧАЙНО ОСВОБОЖДАВАНЕ

**6.1 Лични предпазни мерки, предпазни средства и процедури при спешни случаи**
Да се отстранят всички източници на огън, намиращи се в близост до освободения материал. За допълнителна информация вж. раздели 5 и 8.

**6.2 Мерки за опазване на околната среда**
Спрете изтичането, но само ако това може да стане безопасно. Съберете изтеклото вещество за предотвратяване на по-нататъшно замърсяване на почвата, повърхностните или подпочвените води.

**6.3 Методи и материали за ограничаване и почистване**
Веднага щом стане възможно, почистете мястото на изтичането, като спазвате предпазните мерки, указани в Контролиране на въздействието / Защита на персонала. Използвайте подходящи методи, например посипване с негорими абсорбиращи материали или изпомпване. Когато е възможно и подходящо, отстранете замърсения слой почва и я изхвърлете според съответните нормативно установени правила. Другите замърсени материали поставете в подлежащи на изхвърляне контейнери и изхвърлете според съответните нормативно установени правила. Замърсяванията да се съобщават на местните власти според конкретния случай или според изискванията.

**6.4 Позоваване на други раздели**
Вж. раздели 8 и 13.

## РАЗДЕЛ 7 РАБОТА И СЪХРАНЯВАНЕ

**7.1 Предпазни мерки за безопасна работа**
**Обща информация за работа:** Да се избягва замърсяване на почвата или изливане на този материал в канализацията, в дренажни системи или водоеми.
**Предпазни мерки:** Да не се осъществява контакт с очите, кожата или дрехите. Да не се вкусва или поглъща. След работа да се измива добре.
**Статична опасност:** При работа с този материал може да се натрупа електростатичен заряд, който да предизвика опасна ситуация. За минимизиране на опасността може да се наложи свързване и заземяване, но това само по себе си, може да е недостатъчно. Да се прегледат всички операции, при които може да се генерират електростатичен заряд и/или възпламенима атмосфера (включително пълнене на резервоари и контейнери, пълнене чрез изливане, почистване на резервоари, вземане на проби, измерване на нивото, зареждане, филтриране, смесване, разбъркване и вакуумиране) и да се използват подходящи процедури за намаляване на опасността.
**Предупреждения върху контейнера:** Контейнерът не е предназначен да работи при повишено налягане. Да не се използва повишено налягане за изпразване на контейнера, защото то може да предизвика експлозивното му разрушаване. Празните контейнери запазват остатъци от продукта (твърди, течни или газообразни) и могат да бъдат опасни. Контейнерите да не се поставят под налягане, да не се режат, заваряват, запояват, пробиват, стържат и да не се излагат на топлина, огън, искри, статично електричество или други източници на огън. Контейнерите може да се взривят и да предизвикат наранявания или смърт. Празните контейнери трябва да се източат докрай, да се затворят добре и бързо да се върнат на фирма за преработване или да се изхвърлят по подходящ начин.

**7.2 Условия за безопасно съхраняване, включително несъвместимости**
Неприложимо

**7.3 Специфична(и) крайна(и) употреба(и):**Промишлено масло

## РАЗДЕЛ 8 КОНТРОЛИРАНЕ ИЗЛАГАНЕТО НА ВРЕДНИ ВЪЗДЕЙСТВИЯ/ИНДИВИДУАЛНА

## ЗАЩИТА

**ОБЩИ СЪОБРАЖЕНИЯ:**
Следва да се проучат евентуалните опасности, свързани с този материал (вж. раздел 2), приложимите граници за излагане на въздействието му, допустимите работни операции и наличието на други вещества на работното място, когато се проектират техническите средства и се избира индивидуалната защитна екипировка. Ако техническите средства или методите на работа не са достатъчни да предотвратят излагане на опасни количества от този материал, се препоръчва използването на изброените по-долу индивидуални предпазни средства. Потребителят трябва да се запознае и да разбере всички инструкции и ограничения, предоставяни с оборудването, тъй като защитата обикновено се осигурява само за ограничен период от време или при определени условия. Повече информация е приведена в съответните стандарти CEN.

**8.1 Контролни параметри**
Граници на излагане на въздействието по професионални причини:

| Компонента | Държава/ Агенция | Форма | TWA | STEL | Таван | Означение |
|---|---|---|---|---|---|---|
| Дестилати (нефт), леки, нафтенови, хидрообработени | България | -- | 5 mg/m3 | -- | -- | -- |
| Дестилати (нефт) тежки, парафинови, хидрообработени | България | -- | 5 mg/m3 | -- | -- | -- |
| Дестилати (нефт), леки, нафтенови, рафинирани с разтворител | България | -- | 5 mg/m3 | -- | -- | -- |
| Дестилати, тежки, нафтенови, с отстранен чрез разтворител парафин | България | -- | 5 mg/m3 | -- | -- | -- |

Консултирайте се с местните власти за съответните стойности.

**8.2 Контроли за експозицията**
**ОРГАНИ ЗА УПРАВЛЕНИЕ:**
Да се използва на добре вентилирани места.

**ИНДИВИДУАЛНИ ПРЕДПАЗНИ СРЕДСТВА**
**Защита на очите и лицето:** В нормални условия на употреба обикновено не се налага използване на специални предпазни средства за очите. Ако е възможно разплискване, трябва, като добра практика за безопасност на труда, да се използват предпазни очила със странични екрани.
**Предпазване на кожата:** В нормални условия на работа обикновено не е необходимо да се носи предпазно облекло. Ако е възможно разплискване, предпазното облекла трябва да се избере според провежданите операции, физичните изисквания и наличието на други вещества в работната зона. Препоръчват се следните материали за предпазните ръкавици: Нитрилна гума.
**Защита на дихателните пътища:** Обикновено не се налага използване на дихателни предпазни средства. Да се определи дали концентрацията на маслени аерозоли във въздуха е под допустимата за персонала граница за употреба. Ако концентрациите във въздуха не са под допустимите, да се използва одобрен респиратор, който осигурява необходимата защита от измерените концентрации на този материал. При пречистващи въздуха респиратори да се използва филтър за твърди частици.

**КОНТРОЛИ ЗА ЕКСПОЗИЦИЯТА НА ОКОЛНАТА СРЕДА:**
Вж. законодателството на Общността относно опазването на околната среда или приложението

(което е приложимо).

## РАЗДЕЛ 9 ФИЗИЧНИ И ХИМИЧНИ СВОЙСТВА

**Внимание: Приведените по-долу данни са типични стойности и не представляват спецификация.**

**9.1 Информация за основните физични и химични свойства**
**Външен вид**
**Цвят:** Кафяво до Жълто
**Физично състояние:** Течен
**Мирис:** Мирис на нефт
**Праг на усещане на мириса:** Няма данни
**pH:** Неприложимо
**Точка на топене:** Няма данни
**Точка на замръзване:** Неприложимо
**Начална температура на кипене:** Няма данни
**Точка на възпламеняване:** (Пламна температура в затворен тигел (Пенски-Мартенс)) 135 °C (275 °F) (Минимум)
**Скорост на изпаряване:** Няма данни
**Възпламенимост (твърди, газ):** Неприложимо
**Граници на възпламенимост (взривна) (обемни % във въздух):**
По-малко: Неприложимо Горен: Неприложимо
**Налягане на парите:** Няма данни
**Плътност на парите (въздух = 1):** Няма данни
**Плътност:** 0.85 kg/l @ 15°C (59°F) (типично)
**Разтворимост:** Разтворим във въглехидрати; неразтворим във вода.
**коефициент на разпределение: n-октанол/вода:** Няма данни
**Температура на самозапалване:** Няма данни
**Температура на разлагане:** Няма данни
**Вискозитет:** 12 mm2/s @ 40°C (104°F) Максимум
**Експлозивни свойства:** Няма данни
**Оксидиращи свойства:** Няма данни

**9.2 Друга информация:** Няма данни

## РАЗДЕЛ 10 СТАБИЛНОСТ И РЕАКТИВНОСТ

**10.1 Реактивност:** Може да реагира със силни киселини или силни окислители, например хлорати, нитрати, пероксиди и др.
**10.2 Стабилност на химикала:** Този материал се счита за стабилен при нормални околни условия и при обичайните температури и налягания по време на съхраняване и работа.
**10.3 Възможност за протичане на опасни реакции:** Няма да настъпи опасно полимеризиране.
**10.4 Условия, които трябва да се избягват:** Неприложимо
**10.5 Несъвместими материали, които трябва да се избягват:** Неприложимо
**10.6 Опасни продукти от разлагане:** Няма известни (не се очаква)

## РАЗДЕЛ 11 ТОКСИКОЛОГИЧНА ИНФОРМАЦИЯ

**11.1 Информация относно токсикологичните ефекти**
**Информация за продукта:**
**Сериозно увреждане/дразнене на очите:** Опасността от дразнене на очите е оценена на базата на данни за подобни материали или компоненти на продукти..

**Корозия/дразнене на кожата:** Опасността от дразнене на кожата е оценена на базата на данни за подобни материали или компоненти на продукти..

**Сенсибилизиране на кожата.:** Опасността от сенсибилизиране на кожата е оценена на базата на данни за подобни материали или компоненти на продукти..

**Силно токсичен при попадане върху кожата:** Опасността от остра токсичност при контакт с кожата се основава на оценка на данни за подобни материали или компоненти на продукти..

**Очаквана остра токсичност (кожен):** Неприложимо

**Силно токсичен при поглъщане:** Опасността от остра токсичност при поглъщане се основава на оценка на данни за подобни материали или компоненти на продукти..

**Очаквана остра токсичност (поглъщане):** Неприложимо

**Силно токсичен при вдишване:** Опасността от остра токсичност при вдишване се основава на оценка на данни за подобни материали или компоненти на продукти..

**Очаквана остра токсичност (вдишване):** Неприложимо

**Мутагенност за зародишните клетки:** Оценката на опасността е определена въз основа на данни за компонентите на материала или за подобен материал.

**Канцерогенност:** Оценката на опасността е определена въз основа на данни за компонентите на материала или за подобен материал.

**Токсичност за репродукцията:** Оценката на опасността е определена въз основа на данни за компонентите на материала или за подобен материал.

**Специфична токсичност за определени органи - еднократна експозиция:** Оценката на опасността е определена въз основа на данни за компонентите на материала или за подобен материал.

**Специфична токсичност за определени органи - повтаряща се експозиция:** Оценката на опасността е определена въз основа на данни за компонентите на материала или за подобен материал.

**Опасност при вдишване:** Няма данни

**Информация за Компонента:**

| **Сериозно увреждане/дразнене на очите:** | |
|---|---|
| Дестилати (нефт), леки, нафтенови, хидрообработени | Въз основа на наличните данни, не отговаря на критериите за класификация |
| Дестилати (нефт) леки, парафинови, хидрообработени | Въз основа на наличните данни, не отговаря на критериите за класификация |
| Дестилати (нефт) тежки, парафинови, хидрообработени | Въз основа на наличните данни, не отговаря на критериите за класификация |
| Смазочни масла (нефт), C15-30, хидрообработени, базирани на неутрално масло | Въз основа на наличните данни, не отговаря на критериите за класификация |
| Дестилати (нефт), леки, нафтенови, рафинирани с разтворител | Въз основа на наличните данни, не отговаря на критериите за класификация |
| Дестилати, тежки, нафтенови, с отстранен чрез разтворител парафин | Въз основа на наличните данни, не отговаря на критериите за класификация |

| **Корозия/дразнене на кожата:** | |
|---|---|
| Дестилати (нефт), леки, нафтенови, хидрообработени | Въз основа на наличните данни, не отговаря на критериите за класификация |
| Дестилати (нефт) леки, парафинови, | Въз основа на наличните данни, не отговаря на критериите за класификация |

| | |
|---|---|
| хидрообработени | |
| Дестилати (нефт) тежки, парафинови, хидрообработени | Въз основа на наличните данни, не отговаря на критериите за класификация |
| Смазочни масла (нефт), C15-30, хидрообработени, базирани на неутрално масло | Въз основа на наличните данни, не отговаря на критериите за класификация |
| Дестилати (нефт), леки, нафтенови, рафинирани с разтворител | Въз основа на наличните данни, не отговаря на критериите за класификация |
| Дестилати, тежки, нафтенови, с отстранен чрез разтворител парафин | Въз основа на наличните данни, не отговаря на критериите за класификация |

| **Сенсибилизиране на кожата.:** | |
|---|---|
| Дестилати (нефт), леки, нафтенови, хидрообработени | Въз основа на наличните данни, не отговаря на критериите за класификация |
| Дестилати (нефт) леки, парафинови, хидрообработени | Въз основа на наличните данни, не отговаря на критериите за класификация |
| Дестилати (нефт) тежки, парафинови, хидрообработени | Въз основа на наличните данни, не отговаря на критериите за класификация |
| Смазочни масла (нефт), C15-30, хидрообработени, базирани на неутрално масло | Въз основа на наличните данни, не отговаря на критериите за класификация |
| Дестилати (нефт), леки, нафтенови, рафинирани с разтворител | Въз основа на наличните данни, не отговаря на критериите за класификация |
| Дестилати, тежки, нафтенови, с отстранен чрез разтворител парафин | Въз основа на наличните данни, не отговаря на критериите за класификация |

| **Силно токсичен при попадане върху кожата:** | |
|---|---|
| Дестилати (нефт), леки, нафтенови, хидрообработени | Въз основа на наличните данни, не отговаря на критериите за класификация |
| Дестилати (нефт) леки, парафинови, хидрообработени | Въз основа на наличните данни, не отговаря на критериите за класификация |
| Дестилати (нефт) тежки, парафинови, хидрообработени | Въз основа на наличните данни, не отговаря на критериите за класификация |
| Смазочни масла (нефт), C15-30, хидрообработени, базирани на неутрално масло | Въз основа на наличните данни, не отговаря на критериите за класификация |
| Дестилати (нефт), леки, нафтенови, рафинирани с разтворител | Въз основа на наличните данни, не отговаря на критериите за класификация |
| Дестилати, тежки, нафтенови, с отстранен чрез разтворител парафин | Въз основа на наличните данни, не отговаря на критериите за класификация |

| **Силно токсичен при поглъщане:** | |
|---|---|
| Дестилати (нефт), леки, нафтенови, хидрообработени | Въз основа на наличните данни, не отговаря на критериите за класификация |
| Дестилати (нефт) леки, парафинови, хидрообработени | Въз основа на наличните данни, не отговаря на критериите за класификация |
| Дестилати (нефт) тежки, парафинови, хидрообработени | Въз основа на наличните данни, не отговаря на критериите за класификация |
| Смазочни масла (нефт), C15-30, хидрообработени, базирани на неутрално масло | Въз основа на наличните данни, не отговаря на критериите за класификация |
| Дестилати (нефт), леки, нафтенови, рафинирани с разтворител | Въз основа на наличните данни, не отговаря на критериите за класификация |
| Дестилати, тежки, нафтенови, с отстранен чрез разтворител парафин | Въз основа на наличните данни, не отговаря на критериите за класификация |

| **Силно токсичен при вдишване:** | |
|---|---|
| Дестилати (нефт), леки, нафтенови, | Въз основа на наличните данни, не отговаря на критериите за класификация |

| | |
|---|---|
| хидрообработени | |
| Дестилати (нефт) леки, парафинови, хидрообработени | Въз основа на наличните данни, не отговаря на критериите за класификация |
| Дестилати (нефт) тежки, парафинови, хидрообработени | Въз основа на наличните данни, не отговаря на критериите за класификация |
| Смазочни масла (нефт), C15-30, хидрообработени, базирани на неутрално масло | Въз основа на наличните данни, не отговаря на критериите за класификация |
| Дестилати (нефт), леки, нафтенови, рафинирани с разтворител | Въз основа на наличните данни, не отговаря на критериите за класификация |
| Дестилати, тежки, нафтенови, с отстранен чрез разтворител парафин | Въз основа на наличните данни, не отговаря на критериите за класификация |

| **Мутагенност за зародишните клетки:** | |
|---|---|
| Дестилати (нефт), леки, нафтенови, хидрообработени | Въз основа на наличните данни, не отговаря на критериите за класификация |
| Дестилати (нефт) леки, парафинови, хидрообработени | Въз основа на наличните данни, не отговаря на критериите за класификация |
| Дестилати (нефт) тежки, парафинови, хидрообработени | Въз основа на наличните данни, не отговаря на критериите за класификация |
| Смазочни масла (нефт), C15-30, хидрообработени, базирани на неутрално масло | Въз основа на наличните данни, не отговаря на критериите за класификация |
| Дестилати (нефт), леки, нафтенови, рафинирани с разтворител | Въз основа на наличните данни, не отговаря на критериите за класификация |
| Дестилати, тежки, нафтенови, с отстранен чрез разтворител парафин | Въз основа на наличните данни, не отговаря на критериите за класификация |

| **Канцерогенност:** | |
|---|---|
| Дестилати (нефт), леки, нафтенови, хидрообработени | Въз основа на наличните данни, не отговаря на критериите за класификация |
| Дестилати (нефт) леки, парафинови, хидрообработени | Въз основа на наличните данни, не отговаря на критериите за класификация |
| Дестилати (нефт) тежки, парафинови, хидрообработени | Въз основа на наличните данни, не отговаря на критериите за класификация |
| Смазочни масла (нефт), C15-30, хидрообработени, базирани на неутрално масло | Въз основа на наличните данни, не отговаря на критериите за класификация |
| Дестилати (нефт), леки, нафтенови, рафинирани с разтворител | Въз основа на наличните данни, не отговаря на критериите за класификация |
| Дестилати, тежки, нафтенови, с отстранен чрез разтворител парафин | Въз основа на наличните данни, не отговаря на критериите за класификация |

| **Токсичност за репродукцията:** | |
|---|---|
| Дестилати (нефт), леки, нафтенови, хидрообработени | Въз основа на наличните данни, не отговаря на критериите за класификация |
| Дестилати (нефт) леки, парафинови, хидрообработени | Въз основа на наличните данни, не отговаря на критериите за класификация |
| Дестилати (нефт) тежки, парафинови, хидрообработени | Въз основа на наличните данни, не отговаря на критериите за класификация |
| Смазочни масла (нефт), C15-30, хидрообработени, базирани на неутрално масло | Въз основа на наличните данни, не отговаря на критериите за класификация |
| Дестилати (нефт), леки, нафтенови, рафинирани с разтворител | Въз основа на наличните данни, не отговаря на критериите за класификация |
| Дестилати, тежки, нафтенови, с отстранен чрез разтворител парафин | Въз основа на наличните данни, не отговаря на критериите за класификация |

| Специфична токсичност за определени органи - еднократна експозиция: | |
|---|---|
| Дестилати (нефт), леки, нафтенови, хидрообработени | Въз основа на наличните данни, не отговаря на критериите за класификация |
| Дестилати (нефт) леки, парафинови, хидрообработени | Въз основа на наличните данни, не отговаря на критериите за класификация |
| Дестилати (нефт) тежки, парафинови, хидрообработени | Въз основа на наличните данни, не отговаря на критериите за класификация |
| Смазочни масла (нефт), C15-30, хидрообработени, базирани на неутрално масло | Въз основа на наличните данни, не отговаря на критериите за класификация |
| Дестилати (нефт), леки, нафтенови, рафинирани с разтворител | Въз основа на наличните данни, не отговаря на критериите за класификация |
| Дестилати, тежки, нафтенови, с отстранен чрез разтворител парафин | Въз основа на наличните данни, не отговаря на критериите за класификация |

| Специфична токсичност за определени органи - повтаряща се експозиция: | |
|---|---|
| Дестилати (нефт), леки, нафтенови, хидрообработени | Въз основа на наличните данни, не отговаря на критериите за класификация |
| Дестилати (нефт) леки, парафинови, хидрообработени | Въз основа на наличните данни, не отговаря на критериите за класификация |
| Дестилати (нефт) тежки, парафинови, хидрообработени | Въз основа на наличните данни, не отговаря на критериите за класификация |
| Смазочни масла (нефт), C15-30, хидрообработени, базирани на неутрално масло | Въз основа на наличните данни, не отговаря на критериите за класификация |
| Дестилати (нефт), леки, нафтенови, рафинирани с разтворител | Въз основа на наличните данни, не отговаря на критериите за класификация |
| Дестилати, тежки, нафтенови, с отстранен чрез разтворител парафин | Въз основа на наличните данни, не отговаря на критериите за класификация |

**ДОПЪЛНИТЕЛНА ТОКСИКОЛОГИЧНА ИНФОРМАЦИЯ:**

В съответствие с Регламент ЕО № 1272/2008, Забележка L, цитат IP 346/92: "Метод за екстракция на DMSO", определихме, че използваните в този препарат основни масла не са канцерогенни.

## РАЗДЕЛ 12 ЕКОЛОГИЧНА ИНФОРМАЦИЯ

**Информация за продукта:**

**12.1 Токсичност**

Предполага се, че този материал не е вреден за водните организми. Продуктът не е изпитван. Заключенията са базирани на свойствата на отделните му компоненти.

**12.2 Устойчивост и разградимост**

Предполага се, че този материал не се разгражда лесно по биологичен път. Продуктът не е изпитван. Заключенията са базирани на свойствата на отделните му компоненти.

**12.3 Биоакумулираща способност**

Коефициент на биоконцентриране: Няма данни
Коефициент на разпределяне в октанол и вода: Няма данни

**12.4 Преносимост в почвата**

Няма данни.

**12.5 Резултати от оценката на PBT и vPvB**

Това изделие не е или не съдържа вещество, което е потенциално устойчиво, биоакумулиращо и токсично (PBT) или много устойчиво и силно биоакимулиращо се (vPvB)

**12.6 Други неблагоприятни ефекти**

Няма открити други вредни въздействия.

**Информация за Компонента:**

| **Остра Токсичност:** | |
|---|---|
| Дестилати (нефт), леки, нафтенови, хидрообработени | Въз основа на наличните данни, не отговаря на критериите за класификация |
| Дестилати (нефт), леки, нафтенови, хидрообработени | Въз основа на наличните данни, не отговаря на критериите за класификация |
| Дестилати (нефт) леки, парафинови, хидрообработени | Въз основа на наличните данни, не отговаря на критериите за класификация |
| Дестилати (нефт) тежки, парафинови, хидрообработени | Въз основа на наличните данни, не отговаря на критериите за класификация |
| Смазочни масла (нефт), C15-30, хидрообработени, базирани на неутрално масло | Въз основа на наличните данни, не отговаря на критериите за класификация |
| Дестилати (нефт), леки, нафтенови, рафинирани с разтворител | Въз основа на наличните данни, не отговаря на критериите за класификация |
| Дестилати, тежки, нафтенови, с отстранен чрез разтворител парафин | Въз основа на наличните данни, не отговаря на критериите за класификация |

| **Дългосрочна Токсичност:** | |
|---|---|
| Дестилати (нефт), леки, нафтенови, хидрообработени | Въз основа на наличните данни, не отговаря на критериите за класификация |
| Дестилати (нефт) леки, парафинови, хидрообработени | Въз основа на наличните данни, не отговаря на критериите за класификация |
| Дестилати (нефт) тежки, парафинови, хидрообработени | Въз основа на наличните данни, не отговаря на критериите за класификация |
| Смазочни масла (нефт), C15-30, хидрообработени, базирани на неутрално масло | Въз основа на наличните данни, не отговаря на критериите за класификация |
| Дестилати (нефт), леки, нафтенови, рафинирани с разтворител | Въз основа на наличните данни, не отговаря на критериите за класификация |
| Дестилати, тежки, нафтенови, с отстранен чрез разтворител парафин | Въз основа на наличните данни, не отговаря на критериите за класификация |

| **Биоразграждане:** | |
|---|---|
| Дестилати (нефт), леки, нафтенови, хидрообработени | Въз основа на наличните данни, не отговаря на критериите за класификация |
| Дестилати (нефт) тежки, парафинови, хидрообработени | Въз основа на наличните данни, не отговаря на критериите за класификация |
| Дестилати (нефт) леки, парафинови, хидрообработени | Въз основа на наличните данни, не отговаря на критериите за класификация |
| Смазочни масла (нефт), C15-30, хидрообработени, базирани на неутрално масло | Въз основа на наличните данни, не отговаря на критериите за класификация |
| Дестилати (нефт), леки, нафтенови, рафинирани с разтворител | Въз основа на наличните данни, не отговаря на критериите за класификация |
| Дестилати, тежки, нафтенови, с отстранен чрез разтворител парафин | Въз основа на наличните данни, не отговаря на критериите за класификация |

| **Биоакумулираща Способност:** | |
|---|---|
| Дестилати (нефт), леки, нафтенови, хидрообработени | Въз основа на наличните данни, не отговаря на критериите за класификация |
| Дестилати (нефт) тежки, парафинови, хидрообработени | Въз основа на наличните данни, не отговаря на критериите за класификация |
| Дестилати (нефт) леки, парафинови, хидрообработени | Въз основа на наличните данни, не отговаря на критериите за класификация |
| Смазочни масла (нефт), C15-30, | Въз основа на наличните данни, не отговаря на критериите за |

| | |
|---|---|
| хидрообработени, базирани на неутрално масло | класификация |
| Дестилати (нефт), леки, нафтенови, рафинирани с разтворител | Въз основа на наличните данни, не отговаря на критериите за класификация |
| Дестилати, тежки, нафтенови, с отстранен чрез разтворител парафин | Въз основа на наличните данни, не отговаря на критериите за класификация |

## РАЗДЕЛ 13 ОСОБЕНОСТИ ПРИ ИЗХВЪРЛЯНЕ

**13.1 Методи за обработване на отпадъците**
Материалът да се използва по предназначение или, при възможност, да се рециклира. За рециклиране или изхвърляне на маслото съществуват организации за събиране на използваното масло. Замърсените материали се поставят в контейнери и се изхвърлят според установените правила. За информация относно одобрените методи за изхвърляне или рециклиране може да се контактува с местния търговски представител, с органите по опазване на околната среда и по здравеопазване.Според Европейския каталог на отпадъците (E.W.C.) кодирането е:13 02 05

## РАЗДЕЛ 14 ИНФОРМАЦИЯ ЗА ТРАНСПОРТИРАНЕ

Приведеното описание може да не се отнася за всички случаи на транспортиране. Проверете в съответните Правила за транспортиране на опасни стоки за изисквания за допълнителна информация (например техническо название) и за изисквания, свързани с начина на транспортиране и с транспортираното количество.

**ADR/RID**

НЕ ПРЕДСТАВЛЯВА ОПАСНА СТОКА ПРИ ТРАНСПОРТИРАНЕ
**14.1 Номер по списъка на ООН:** Неприложимо
**14.2 Точното на наименование на пратката по списъка на ООН:** Неприложимо
**14.3 Клас(ове) на опасност при транспортиране:** Неприложимо
**14.4 Опаковъчна група:** Неприложимо
**14.5 Опасности за околната среда:** Неприложимо
**14.6 Специални предпазни мерки за потребителите:** Неприложимо

**ICAO / IATA**

НЕ ПРЕДСТАВЛЯВА ОПАСНА СТОКА ПРИ ТРАНСПОРТИРАНЕ
**14.1 Номер по списъка на ООН:** Неприложимо
**14.2 Точното на наименование на пратката по списъка на ООН:** Неприложимо
**14.3 Клас(ове) на опасност при транспортиране:** Неприложимо
**14.4 Опаковъчна група:** Неприложимо
**14.5 Опасности за околната среда:** Неприложимо
**14.6 Специални предпазни мерки за потребителите:** Неприложимо

**IMO / IMDG**

НЕ ПРЕДСТАВЛЯВА ОПАСНА СТОКА ПРИ ТРАНСПОРТИРАНЕ
**14.1 Номер по списъка на ООН:** Неприложимо
**14.2 Точното на наименование на пратката по списъка на ООН:** Неприложимо
**14.3 Клас(ове) на опасност при транспортиране:** Неприложимо
**14.4 Опаковъчна група:** Неприложимо
**14.5 Опасности за околната среда:** Неприложимо
**14.6 Специални предпазни мерки за потребителите:** Неприложимо
**14.7 Транспортиране в големи количества съгласно Приложение II към MARPOL 73/78 и кодекса IBC:** Неприложимо

## РАЗДЕЛ 15 НОРМАТИВНА ИНФОРМАЦИЯ

**15.1 Специфични за веществото или сместа нормативна уредба/законодателство относно безопасността, здравето и околната среда**

**НОРМАТИВНИТЕ СПИСЪЦИ СА ПРЕТЪРСЕНИ:**

01=Директива на ЕС 76/769/ЕЕС: Ограничения за продажбата и употребата на някои опасни вещества.
02=Директива на ЕС 90/394/ЕЕС: Канцерогенни вещества на работното място.
03=Директива на ЕС 92/85/ЕЕС: Бременни и кърмещи работници.
04=Директива на ЕС 96/82/ЕС (Севезо II): Член 9.
05=Директива на ЕС 96/82/ЕС (Севезо II): Член 6 и член 7.
06=Директива на ЕС 98/24/ЕС: Химически агенти на работното място.
07=Директива 2004/37/ЕО: относно защитата на работниците.
08=Регламент ЕО № 689/2008: Приложение 1, Част 1.
09=Регламент ЕО № 689/2008: Приложение 1, Част 2.
10=Регламент ЕО № 689/2008: Приложение 1, Част 3.
11=Регламент ЕО № 850/2004: Забрана и ограничаване на устойчивите органични замърсители.
12=Регламент REACH, Приложение XVII: Ограничения при производството, пускането на пазара и употребата на определени опасни вещества, смеси и изделия.
13=Регламент REACH, Приложение XIV: Списък с кандидат-вещества, пораждащи сериозно безпокойство за разрешение (SVHC).

В указаните нормативни списъци са включени следните компоненти на този материал:

| | |
|---|---|
| Дестилати (нефт), леки, нафтенови, хидрообработени | 03, 04, 05, 06 |
| Дестилати (нефт) тежки, парафинови, хидрообработени | 02, 03, 04, 05, 06 |
| Смазочни масла (нефт), C15-30, хидрообработени, базирани на неутрално масло | 03, 04, 05, 06 |
| Дестилати (нефт), леки, нафтенови, рафинирани с разтворител | 02, 03, 04, 05, 06 |
| Дестилати, тежки, нафтенови, с отстранен чрез разтворител парафин | 02, 03, 04, 05, 06 |

**СКЛАДОВИ ЗАПАСИ ОТ ХИМИКАЛИ:**

Всички компоненти съответстват на следните изисквания към складовите запаси от химикали: AIIC (Австралия), DSL (Канада), EINECS (Европейски съюз), ENCS (Япония), IECSC (Китай), KECI (Корея), NZIoC (Нова Зеландия), PICCS (Филипини), TCSI (Тайван), TSCA (Съединени щати).

**15.2 Оценка за безопасност на химичното вещество**

Няма изготвена оценка на безопасността на химичните вещества

## РАЗДЕЛ 16 ДРУГА ИНФОРМАЦИЯ

**ОПИСАНИЕ НА ИЗМЕНЕНИЕТО:** РАЗДЕЛ 01 – Адрес на фирмата в MSDS беше изменена информация.
РАЗДЕЛ 02 - ПРЕДУПРЕЖДЕНИЯ ЗА ОПАСНОСТ беше добавена информация.
РАЗДЕЛ 02 - ПРЕДУПРЕЖДЕНИЯ ЗА ОПАСНОСТ беше изтрита информация.
РАЗДЕЛ 02 – Класификация във връзка със здравето беше добавена информация.
РАЗДЕЛ 02 – Класификация във връзка със здравето беше изтрита информация.
РАЗДЕЛ 02 – Пиктограма беше добавена информация.
РАЗДЕЛ 02 – Пиктограма беше изтрита информация.
РАЗДЕЛ 02 - ПРЕДУПРЕЖДЕНИЯ: беше добавена информация.
РАЗДЕЛ 02 - ПРЕДУПРЕЖДЕНИЯ: беше изтрита информация.
РАЗДЕЛ 02 - Сигнална дума беше добавена информация.
РАЗДЕЛ 02 - Сигнална дума беше изтрита информация.
РАЗДЕЛ 03 - Състав беше изменена информация.
РАЗДЕЛ 08 – Таблица за граничните стойности на професионална експозиция беше изменена

информация.
РАЗДЕЛ 09 - Физични и химични свойства беше изменена информация.
РАЗДЕЛ 11 - Токсикологична информация беше изменена информация.
РАЗДЕЛ 12 - Екологична информация беше добавена информация.
РАЗДЕЛ 12 - Екологична информация беше изтрита информация.
РАЗДЕЛ 12 - Екологична информация беше изменена информация.
РАЗДЕЛ 15 - СКЛАДОВИ ЗАПАСИ ОТ ХИМИКАЛИ беше изменена информация.
РАЗДЕЛ 15 - Информация относно нормативната уредба беше изменена информация.

**Дата на изменението:** Отмр 07, 2020

**Пълен текст на предупрежденията за опасност от регламент CLP:**
H304; Може да бъде смъртоносен при поглъщане и навлизане в дихателните пътища.

**СЪКРАЩЕНИЯ, КОИТО МОЖЕ ДА СА ИЗПОЛЗВАНИ В ТОЗИ ДОКУМЕНТ:**

| | |
|---|---|
| TLV - Гранична прагова стойност: | TWA - Усреднена във времето стойност |
| STEL - Граница при краткотрайно излагане на въздействие | PEL - Допустими граници на излагане на въздействието |
| CVX - Chevron | Номер в Химични абстракти - Номер в Химични абстракти |
| КН - Количествено неизмеримо | |

Изготвен в съответствие с Регламент 1907/2006 на ЕС (както е изменен) от Chevron Energy Technology Company, 6001 Bollinger Canyon Road, San Ramon, CA 94583.

**Горната информация се основава на известните ни данни и се счита за вярна към датата на настоящия документ. Тъй като настоящата информация може да се използва в условия, не попадащи под наш контрол и с които може да не сме запознати, а също и поради това, че може да постъпят данни след датата на настоящия документ, които да изискват извършване на промени в информацията. не поемаме никаква отговорност за резултатите от неговата употреба. Настоящата информация се предоставя с уговорката, че получателят й ще определи сам доколко материалът е подходящ за неговите конкретни цели.**

**Не Прилагане**

# РЕПУБЛИКА БЪЛГАРИЯ

## МИНИСТЕРСТВО НА ОКОЛНАТА СРЕДА И ВОДИТЕ

РЕГИОНАЛНА ИНСПЕКЦИЯ ПО ОКОЛНАТА СРЕДА И ВОДИТЕ – ВАРНА

Ниво на класификация 0
[TLP-WHITE]

**Изх. №** 26-00-4102/A159 **Вх. №№ 26-00-4102/A151/27.09.2024г.**

**гр. Варна** 13.03.2025 **2025г.** **26-00-4102/A158/26.11.2024г.**

**ДО**
**Г-ЖА СЕВДАЛИНА КУМИТСКИ**
**ИЗП. ДИРЕКТОР НА «ДОБРОТИЧ УИНД» АД**
**ГР. СОФИЯ, РАЙОН «ЛОЗЕНЕЦ», БУЛ. «ДЖЕЙМС БАУЧЕР» № 51, ЕТ. 16**
E-mail: sevda.yontcheva@cwp.global

**КОПИЕ ДО**
**Г-Н ДИМИТЪР ДИМИТРОВ**
**КМЕТ НА ОБЩИНА ВЕТРИНО**

**Г-Н КАЛОЯН ЦВЕТКОВ**
**КМЕТ НА ОБЩИНА ВЪЛЧИ ДОЛ**

**ПРОФ. Д-Р ЦОНКО ПАУНОВ**
**ДИРЕКТОР НА РЗИ – ВАРНА**

**Г-Н ЯВОР ДИМИТРОВ**
**ДИРЕКТОР НА БДЧР-ВАРНА**

**Г-ЖА РУМЕЛИЯ ПЕТРОВА**
**ДИРЕКТОР НА БДДР-ПЛЕВЕН**

**Относно**: *Оценка качеството на доклад за оценка на въздействието върху околната среда (ОВОС)*, с приложения (ДОСВ, окончателно задание за обхват и съдържание на ОВОС, нетехническо резюме, и др.) на инвестиционно предложение (ИП) за "Изграждане на вятърен енергиен парк „Добротич уинд" състоящ се от педесет и осем (58) бр. ветрогенератори, с обща инсталирана мощност до 464 MW, ведно с техническа инфраструктура – повишаващи подстанции и съоръжения за присъединяване и съхранение на електрическа енергия" в землищата на селата Добротич, Михалич, Калоян, Изворник, Искър и Есеница, община Вълчи дол и селата Средно село и Момчилово, община Ветрино, област Варна, с възложител: «ДОБРОТИЧ УИНД» АД, гр. София

**УВАЖАЕМА ГОСПОЖО КУМИТСКИ,**

Във връзка с внесения гореописан Доклад за ОВОС с приложенията към него, изразявам следното становище:

***I. По отношение на качеството на доклада за ОВОС (ДОВОС), съгласно изискванията на Закона за опазване на околната среда (ЗООС):***

След преглед на представената документация се установи, че Докладът за ОВОС е изготвен на 723 бр. страници от авторски колектив с ръководител екип Димитър Сотиров в съответствие с изискванията на чл. 96, ал. 1 от ЗООС.

1. Съгласно чл. 14, ал. 3, т. 2 от *Наредбата за условията и реда за извършване на ОВОС (Наредбата за ОВОС, обн. ДВ, бр. 25/2003г., с изм. и доп.)* **оценката на качеството на допълнения Доклад за ОВОС е положителна**.

Качеството на доклад е оценено въз основа на критериите по чл. 14, ал. 1 и предвид чл. 14, ал. 2 от същата наредба, *а именно:*

- Докладът за ОВОС е изготвен в съответствие с заданието за обхват и съдържание на ОВОС.

- Резултатите от извършените консултации на два етапа в процеса на изготвяне на заданието за обхват и съдържание на доклада за ОВОС, както всички получени становища, в т.ч. **възражения** в хода на процедурата са **отразени** и **съобразени мотивирано** при разработване на окончтелното задание и на доклада за ОВОС, като в т. 10 на доклада за ОВОС е представена подробна справка с описание на всяко становище с посочване на съответните мотиви.

- Към ДОВОС и заданието за обхват и съдържание на ДОВОС са добавени обратни разписки, входящи номера, в т.ч. и на възраженията, обява, и др. за надлежно уведомяване на заинтересованите органи и обществеността за ИП, със справка за начина на съобразяване на постъпилите възражения (Приложение № 2 към окончателното задание).

- Към ДОВОС е приложено и становище на възложителя по възраженията срещу ИП групирани условно и за начина по който са съобразени и отразени в ДОВОС и ДОСВ.

- В доклада са разгледани и оценени възможни алтернативи, вкл. "нулева алтернатива" за осъществяване на ИП по отношение, на: *местоположение на ИП*; *за размера на ИП*; *за технологии* (алтернативи по отношение на технологиите за производство на електроенергия и технологии за производство на електроенергия от вятъра).

- В т. 3.11 Здравен статус на населението на ДОВОС е представена информация за местоположението на вятърните генератори в съответствие с изискването на разпоредбата на чл. 141, ал.1 на *Наредба № 14 за техническите правила и нормативи за проектиране, изграждане и ползване на обектите и съоръженията за производство, преобразуване, пренос и разпределение на електрическа енергия*, като вятърните генератори е необходимо да се разполагат на разстояние не по-малко от 500м от територията на най-близкото населено място. В таблична форма (табл. 3.11-1) в ДОВОС са показани разстоянията, от:

- всеки ветрогенератор и подстанция до територията на най-близкото населено място (регулационна граница);

- най-близката граница на всеки имот на ветрогенератор и подстанция до територията на най-близкото населено място (регулационна граница).

- Към ДОВОС е приложена информация на НЦОЗА (*с Решение № 6/23.05.2023г. за предоставяне на достъп до обществена информация на проф. д-р Цонко Паунов, директор на РЗИ-Варна*), за периода от 2017г. до 2021г., вкл. за област Варна, за: раждания; умирания по възраст, местоположение и пол; обща смъртност по причини с наименование на болестите по МКБ-10; детска смъртност по причини с наименование на болестите по МКБ-10; естествен прираст в обл. Варна – общ. Ветрино и Вълчи дол; болестност и заболеваемост сред населението с наименование на болестите по МКБ-10; хоспитализирана заболеваемост с наименование на болестите по МКБ-10.

- Направени са прогнозни методи използвани за определяне и изготвяне на оценката на очакваните въздействия по компоненти и фактори на околната среда, вкл. трансгранично, и са предложени съответните мерки за избягване, предотвратяване или намаляване и при възможност – премахване на установените неблагоприятни последици за околната среда и човешкато здраве (таблица 8.1-1 на ДОВОС) с мерки и етапи за изпълнението им.

- Към ДОВОС са приложени графични материали – схеми, таблици, снимки.

2. В представеното окончателно задание за обхват и съдържание на ОВОС описаните забележки съгласно писмо на РИОСВ-Варна, с изх. № 26-00-4102/А144/03.10.20234г. са коригирани и допълнени, с изключение на информацията по фактор „отпадъци".

3. По отношение на направените в доклада за ОВОС анализ и оценка на значимостта на положителните и отрицателни въздействия върху човека и възможния здравен риск **РЗИ-Варна** (писмо изх. № 10-235/1/26.11.2024г.) *след разглеждане на представения ДОВОС*, е изразила следното становище:

Взети са предвид препоръките, дадени при проведените консултации за изготвяне заданието за ДОВОС.

Изготвеният ДОВОС е разработен в съответствие с действащата в страната нормативна база и отговаря на изискванията за обхват и съдържание на факторите със значение за здравето на човека и на обектите, подлежащи на здравна защита.

Предвид горното реализацията на ИП **няма да окаже отрицателно въздействие върху компонентите на околната среда и здравето на населението.**

4. **Басейнова дирекция „Черноморски район" – Варна**, в писмо с изх. № 26-00-8217/А10/28.10.2024г. е изразила следното становище по *ДОВОС*, в изпълнение на чл. 14, ал. 11 от *Наредбата за ОВОС*:

4.1 В ДОВОС е представена информация за връзката на ИП с действащите за Черноморски район за басейново управление План за управление на речните басейни (ПУРБ 2016-2012г.) и План за управление на риска от наводнения (ПУРН 2022-2027г.).

4.2 Описанието и анализът на компонентите на околната среда, в част „Води", съответстват на действащите за Черноморски район за басейново управление План за управление на речните басейни (ПУРБ 2016-2021г.) и План за управление на риска от наводнения (ПУРН 2022-2027г.).

4.3 В ДОВОС са взети предвид заложените в ПУРБ цели за опазване на водните тела, засегнати от ИП, както и програмите от мерки за предотвратяване и намаляване на значителните вредни въздействия върху повърхностните и подземни води. Посочени са конкретни мерки за недопускане или намаляване на отрицателните въздействия, от гледна точка постигане на целите и изпълнение на мерките за постигане на добро състояние, заложени в ПУРБ 2016-2021г.

4.4 Оценени са вероятните отрицателни въздействия върху водите, произтичащи от реализацията на планираните дейности от гледна точка постигане на целите на околната среда. Включена е информация за зоните за защита на водите, определени по чл. 119а от *Закона за водите*, попадащи на територията на ИП.

4.5 Отразена е необходимостта от спазване на съответните забрани и ограничения в поясите на СОЗ, регламентирани в *Наредба № 3/16.10.2000г.* на МОСВ, МРРБ и МЗ (ДВ. бр. 88/2000г.) *за условията и реда за проучване, проектиране, утвърждаване и експлоатация на санитарно-охранителните зони около водоизточниците на минерални води, използвани за лечебни, профилактични, питейни и хигиенни нужди.*

С цел опазване на водоизточниците, използвани за питейно-битово водоснабдяване, предвидените дейности в буферната зона от 1000м, следва да са съобразени със забраните и ограниченията, съгласно Приложение № 1 към Национален каталог от мерки към ПУРБ (httD://www5.moew.government.bg/?wpft> dl=l 7375).

5. **Басейнова дирекция „Дунавски район“ – Плевен**, в писмо с изх. № ПУ-01-354/9/30.10.2024г. е изразила следното становище по *ДОВОС с приложенията към него за гореописаното ИП*, в изпълнение на чл. 14, ал. 11 от *Наредбата за ОВОС*.

В хода на процедурата по ОВОС за горепосоченото ИП, БДДР се е произнесла със следните становища:

- изх №№ ПУ-01-354/1/26.05.2023г. и ПУ-01-354/6/12.09.2023г. - становище във връзка със Задание за обхват и съдържание на ДОВОС.

След запознаване с предоставения ДОВОС и приложенията към него, е необходимо за **следващия етап** от процедурата по оценка на въздействието върху околната среда да се допълни изрична мярка, с цел опазване на водоизточниците, използвани за питейно-битово водоснабдяване, без определена санитарно-охранителна зона, да се спазват забраните и ограниченията, съгласно Приложение №1 към Национален каталог от мерки към ПУРБ, при дейности в буферната зона от 1000 метра.

Дадените с горепосочените писма препоръки на БДДР са отразени в ДОВОС.

БДДР подкрепя условията и мерките за предотвратяване, намаляване и възможно най-пълно компенсиране на неблагоприятните последствия от осъществяването на ИП по отношение на компонент „Води” за Дунавски район на басейново управление.

БДДР оценява **положително** представения ДОВОС и приложенията към него.

6. В писма с изх. №№ № 56-02-74/15.05.2023г. и 56-02-74/22.06.2023г. **ГД Гражданска въздухоплавателна администрация /ГВА/** за ограничения във връзка с безопасността на въздухоплаването при застрояване на ВГ *е изразила следните становища:*

6.1 ГВА съгласува представеният проект за монтаж на ветрогенератори с номера, както следва:

- WTG1;
- WTG2;
- от WTG4 до WTG14 вкл.;
- от WTG16 до WTG55 вкл.;
- от WTG57 до WTG67 вкл. и
- от WTG69 до WTG79 вкл., с технически параметри на ветрогенераторите: номинална мощност - до 8 MW; диаметър на ротора - до 175м; височина на кулата – до 180м.

6.2 ГВА съгласува представения проект за монтаж на 4 броя вятърни електрогенератори с номера WGT03, WGT15, WGT56 и WGT68, с височина от 236.50м с максимална надморска височина на съоръженията от 558.422 м и 576.122м, съответно за най-ниските и най-високите точки на застрояване по височинна система EVRS (EVRF2007), при координати по WGS-84.

Предвид становището на ГВА техническите параметри на **56 бр**. ветрогенератори ще са следните: номинална мощност - до 8 MW; диаметър на ротора - до 175м; височина на кулата – до 180м; обща височина - до 270м, **а за 2 бр. ВГ** с номера **WGT03** (в ПИ 21717.42.34, 21717.42.37, 21717.42.38) и **WGT15** (в ПИ 21717.38.8), в землище село Добротич, височината - до **236.50м.**

7. В ДОВОС по отношение на:

*Компонент „Почви“*

В доклада по ОВОС е представена адекватна информация по отношение опазване и възстановяване на почвите, отнемане и опазване на хумусния пласт, по време на строителния и експлоатациония период, както и рекултивация на увредените земи. Предвидено е изработване на проект за рекултивация. Проектите за рекултивация се изготвят на основание 15, ал. 1 и 2 от Наредба № 26 от от 2002г. едновременно с проекта за основния обект. В случай, че не е спазена разпоредбата на ал. 2, се разработва отделен самостоятелен проект.

*Компонент „Атмосферен въздух“*

Инвестиционното предложение касае изграждането на 58 броя вятърни генератори, с обща инсталирана мощност до 464 MW, подстанции, техническа инфраструктура и други съпътстващи съоръжения..

Предвидените с ИП дейности, през експлоатационния период не са свързани с емитиране на вредни вещества в атмосферния въздух.

Единствено през периода на строителство се очаква да бъдат емитирани характерните за този тип дейности, неорганизирани емисии на общ прах (TSP) - изкопи, насипи, планировка на терена, както и отработени газове от двигателите с вътрешно горене на използваната специализирана строителна механизация и тежкотоварни транспортни средства, представени основно от: азотни окиси (NOx), въглероден окис (CO), серни окиси ($SO_2$), неметанови летливи органични съединения (VOX), сажди (PM), и др. замърсители от I, II и III група.

Посочените замърсители са количествено ограничени и с това изключително нисък интензитет за разглежданите строителни площадки, предвид ограничения по обем СМР, включително броя и вида на предвидената за използване техника и строителна механизация.

Предвид горното *без предложения и забележки* по представената информация в част атмосферен въздух на представения ДОВОС.

*Фактор „ОПАСНИ ХИМИЧНИ ВЕЩЕСТВА и СМЕСИ“*

В заданието за обхват и съдържание на ДОВОС е представена информация за наличните на територията на ВЕП опасни вещества от Приложение № 3 към *Закона за опазване на околната среда*, максималните им количества и заключенията от извършената класификация на предприятието/съоръжението по чл. 103, ал. 1 от същия закон.

Съгласно представените заключения предприятието/съоръжението не се класифицира с рисков потенциал.

На територията на засегнатите общини Ветрино и Вълчи дол няма разположени предприятия/съоръжения, класифицирани с нисък или висок рисков потенциал.

Предвид гореизложеното *без забележки и предложения* по представения ДОВОС.

*Компонент „Води“*

В РИОСВ-Варна е представен доклад за ОВОС на инвестиционно предложение за „Изграждане на вятърен енергиен парк „Добротич Уинд“, състоящ се от 58 бр. ветрогенератори, с обща инсталирана мощност до 464 MW, ведно с техническа инфраструктура - повишаващи подстанции и съоръжения за присъединяване и съхранение на електрическа енергия“ в землищата на селата Добротич, Михалич, Калоян, Изворник, Искър и Есеница, община Вълчи дол и селата Средно село и Момчилово, община Ветрино, област Варна“, с възложител: „Добротич Уинд” АД.

Инвестиционното предложение представлява изменение и разширение на вече процедирано предходно ИП: „Изграждане и експлоатация на вятърен енергиен парк в землището на с. Добротич, община Вълчи дол, област Варна, състоящ се от 34 бр. вятърни съоръжения с обща номинална мощност до 85 MW“, одобрено с Решение по оценка на въздействието върху околната среда № ВА-3/2018г. на директора на РИОСВ-Варна.

*Без забележки* по отношение на „отпадъчни води“ по ДОВОС.

КПКЗ

С настоящото инвестиционно предложение (ИП), възложителят „Добротич Уинд“ АД, не предвижда изграждане и експлоатация на инсталации и съоръжения, както и извършване на дейности, попадащи в обхвата на Приложение № 4, към чл. 117, ал. 1 от ЗООС, предвид което за изграждането и експлоатацията на горецитираното ИП не е необходимо провеждане на процедура по Глава седма, раздел II от *Закона за опазване на околната среда* и наличие на издадено и влязло в сила комплексно разрешително.

Във връзка с това *без предложения и забележки* по така представения ДОВОС.

*Фактор „Отпадъци”.*

По представена информация в окончателното **задание** за обхват и съдържание на ДОВОС, както и в **ДОВОС** за ИП “Изграждане на вятърен енергиен парк „Добротич уинд“, състоящ се от 58 бр. ветрогенератори“ в землището на селата Добротич, Михалич, Калоян, Изворник, Искър и Есеница, общ. Вълчи дол и селата Средно село и Момчилово, общ. Ветрино, както и в ДОВОС възложителят **следва да коригира** данните за отпадъците, които ще се генерират по време на строителство, експлоатация и закриване на обекта, като е необходимо същите да съответстват на кода и наименованието на отпадъците, посочени в Приложение № 1 на *Наредба № 2 за класификация на отпадъците (Обн. ДВ, бр. 66/2014 г. с изм. и доп.).*

*Фактор „Шум“ – без забележки.*

*II.* ***По отношение на качеството на*** **Доклада за ОСВ** ***върху предмета и целите на опазване на защитени зони (ЗЗ) от Екологичната мрежа НАТУРА 2000 в резултат от реализацията на инвестиционното предложение:***

Във връзка с представения в РИОСВ-Варна, Доклад за оценка степента на въздействие (ДОСВ) върху ЗЗ BG0002038 “Провадийско - Роякско плато”, ЗЗ BG0000104 „Провадийско - Роякско плато”, ЗЗ BG0002048 „Суха река“ и ЗЗ BG0002039 „Хърсовска река“, в резултат от реализацията на ИП за „Изграждане на вятърен енергиен парк „Добротич уинд“, състоящ се от 58 бр. ветрогенератори, с обща инсталирана мощност до 464 MW, ведно с техническа инфраструктура – повишаващи подстанции и съоръжения за присъединяване и съхранение на електрическа енергия“ в землищата на селата Добротич, Михалич, Калоян, Изворник, Искър и Есеница, община Вълчи дол и селата Средно село и Момчилово, община Ветрино, област Варна“, с възложител „Добротич Уинд” АД, *изразявам следното становище*:

На основание чл. 39, ал. 8 и чл. 24, ал. 5, т. 1 от *Наредбата за условията и реда за извършване на оценка за съвместимостта на планове, програми, проекти и инвестиционни предложения с предмета и целите на опазване на защитените зони (Наредбата за ОС, в сила от 11.09.2007г. с изм. и доп.)*, във връзка с писмо изх. № 26-00-4102/70/12.03.2016г. на РИОСВ-Варна, за качеството на ДОСВ върху предмета и целите опазване на гореописаните зони в резултат от реализацията на ИП, е **положителна оценка**, поради това, че информацията в него е достатъчна за вземане на решение:

- Оценката на степента на въздействие върху предмета и целите на опазване на ЗЗ BG0002038 “Провадийско - Роякско плато”, ЗЗ BG0000104 „Провадийско - Роякско плато”, ЗЗ BG0002048 „Суха река“ И ЗЗ BG0002039 „Хърсовска река“, в резултат от реализацията на ИП, е представена под формата на доклад, който съдържа необходимите елементи, съгласно чл. 23, ал. 2 от *Наредбата за ОС* и съответства на изискванията, дадени с писмо изх. № 26-00-4102/А24/16.03.2023г. на РИОСВ-Варна.
- Направени са описание, анализ и съпоставка на алтернативите и оценка на тяхното въздействие върху защитените зони – разгледани са алтернативи за: местоположение на ВЕП; строителство и начин на експлоатация; размера и мащаба на

ИП; посоката на прелет на мигриращите видове птици; елементи на ландшафта, които служат за биокоридори, както и нулева алтернатива.

- Направена е оценка на вида и степента на въздействията като са описани вероятни преки и непреки въздействия, кумулативни такива, постоянни и временни, положителни и отрицателни въздействия върху типове природни местообитания и местообитания на видове, предмет на опазване в ЗЗ BG0002038 „Провадийско - Роякско плато", ЗЗ BG0000104 „Провадийско - Роякско плато", ЗЗ BG0002048 „Суха река" и ЗЗ BG0002039 „Хърсовска река", от реализацията на ИП.
- Разграничени са конкретните въздействия на ИП по отделно върху четирите защитени зони.
- Разграничени са конкретните въздействия на ИП върху отделни видове и техните местообитания, предмет на опазване в четирите защитени зони.
- Предложени са смекчаващи мерки по време на проектиране, по време на строителство и по време на експлоатация, предвидени за предотвратяване и намаляване на конкретни неблагоприятните въздействия от реализацията на ИП върху защитените зони.
- Към ДОСВ са приложени графични материали – схеми, таблици, снимки.
- Описаната в доклада информация е достатъчна за вземане на решение.

На основание чл. 24, ал. 7 и чл. 25, ал. 1, във връзка с чл. 39, ал. 9 от *Наредбата за ОС*, РИОСВ-Варна, ще проведе консултации с обществеността, като в 5 – дневен срок от уведомяването с настоящето писмо ще публикува на интернет страницата си информация относно ИП, включително графичен материал и доклада за оценка на степента на въздействие, за срок от 30 дни.

***III. По отношение на действията, които следва да се предприемат за продължаване на процедурата по ОВОС - организиране на обществено обсъждане на докладите за ОВОС и ОСВ:***

Във връзка с **положителните оценки на докладите за ОВОС** и **ОСВ**, на основание чл. 16, ал. 1 от *Наредбата за ОВОС* **РИОСВ-Варна**, определя като засегнати общините Вълчи дол и Ветрино и селата: Добротич, Михалич, Калоян, Изворник, Искър и Есеница, община Вълчи дол и селата Средно село и Момчилово, община Ветрино, с които възложителят следва съвместно да организира обществено обсъждане на докладите.

За целта е необходимо възложителят да внесе писмено искане до общините Вълчи дол и Ветрино, до кметовете и км. наместници на селата Добротич, Михалич, Калоян, Изворник, Искър и Есеница, община Вълчи дол и селата Средно село и Момчилово, община Ветрино, **с предложение от възложителя** да организира транспорт (за своя сметка) с цел извозване на желаещите за участие в срещите на общественото обсъждане (в общините Ветрино и Вълчи дол) с определено място и час на тръгване от населените места на селата до мястото, дата и часа на срещата/срещите за обществено обсъждане, мястото за обществен достъп до документацията за ОВОС и ОСВ и за изразяване на становища, като датата на първата среща е до 60 дни от внасяне на искането, съгласно чл. 97, ал. 2 от ЗООС.

Към писменото искане трябва да се приложат по един екземпляр от **докладите за ОВОС и ОСВ**, на които е дадена положителна оценка за качество, с всички приложения към тях на всеки един от органите по чл. 97, ал. 1 от ЗООС. Определените като засегнати общини и кметства трябва да потвърдят писмено предложението на възложителя в срок до 7 дни от внасяне на искането или да направят друго предложение за същия 60-дневен срок. При непроизнасяне в 7-дневния срок от тяхна страна се смята, че предложението на възложителя е прието.

До документацията по ОВОС и ОСВ трябва да се осигури обществен достъп за срок най-малко 30 календарни дни преди началото на общественото обсъждане.

Мястото, датата и часът за провеждане на срещата/срещите да бъдат оповестени чрез средствата за масово осведомяване и/или по друг подходящ начин с обяви (вкл. поставени на информационните табла в сградите на засегнатите общини и кметства, най-малко 30 дни преди определените дати на обсъждането.

Обявите за общественото обсъждане да се изготвят в съответствие с образец по Приложение № 3 от *Наредбата за ОВОС*.

Копия от тях, заедно с писмените доказателства за съгласието на Общините Вълчи дол и Ветрино и Кметствата на селата Добротич, Михалич, Калоян, Изворник, Искър, Есеница, Средно село и Момчилово, относно предложението на възложителя, за датата, часа и транспортирането до мястото на срещата/срещите да се представят в РИОСВ-Варна, в срок до 7 дни след извършеното обявяване.

*Обръщам Ви внимание*, че:

- възложителят по своя преценка може да уведоми писмено и други специализирани лица, органи и организации за срещите за общественото обсъждане, съгласно изискванията на чл. 17, ал. 1, т. 5 от *Наредбата за ОВОС*;
- по отношение на допълнения ДОВОС и допълненото задание е необходимо да предоставите на РИОСВ–Варна, по едно копие (на хартиен и на електронен носител), съобразно по гореописаното съгласно чл. 97, ал. 2 от ЗООС;
- само издадено решение по ОВОС по чл. 19, ал. 1 от същата наредба е основание за продължаване на инвестиционния процес във връзка с одобряване на проекти, инвестиционни проекти, издаване на разрешение за строеж, и т. н.

С уважение,

**ЕРДЖАН СЕБАЙТИН**
*Директор на РИОСВ – Варна*